

UGAT1

Grupo de UGAT

4.Conservación de ecosistemas relevantes para el equilibrio ecológico con bajo grado de perturbación

Política ambiental: Preservación

Región:

Subregión:

Municipio(s):

Ocampo, San Felipe

Superficie¹:

183.2 km²

Densidad de población³:

2.5 hab/km²

Población total²:

462 habitantes

Pendiente promedio⁴:

6.1°

Simbología

Sistema Urbano Rural

C. Serv. Rurales

C. Serv. Urbanos

C. Art. del Sis.

C. Art. Reg.

C. Art. Metrop.

Ciudad Central

Carretera Federal

Carretera Estatal

Limites Municipales

Limite Estatal

Uso de Suelo y Vegetación

• AGRH. Agricultura de Riego y Humedad

• AGR T. Agricultura de Temporal

• AH. Asentamientos Humanos

• BC. Bosque Conservado

• BP. Bosque Perturbado

• CA. Cuerpo de Agua

• MC. Matorral Conservado

• MP. Matorral Perturbado

• PI. Pastizal Inducido

• PN. Pastizal Natural

• SBCC. Selva Baja Caducifolia Conservada

• SBCCP. Selva Baja Caducifolia Perturbada

• SVEG. Zona Sin Vegetación Aparente

• Otros⁶. Otros Tipos de Vegetación

Política territorial: Relevancia estratégica territorial

Ubicación

Cobertura de uso de suelo y vegetación⁵

Delimitación de UGAT⁷

Potencial de recarga⁸

Porcentaje de cobertura COBIOCOM⁹:

40.9%

Áreas Prioritarias para el Mantenimiento de Bienes y Servicios Ambientales (APMSA):

89.0%

51%

13%

14%

14%

FN

PI

OTRO

MP

MC

BP

AGR_TEM

Camino Real Tierra Adentro

San Luis Potosí

Querétaro

Michoacán

Jalisco

Potencial de Recarga

Media

Baja

Baja: 56.1%

Media: 43.8%

Alta: 0.0%

Zona de conservación hidrológica (ZCH):

0.0%

Cuerpo de agua:

0.0%

MODELO

Lineamiento - Meta	L4 Conservar la biodiversidad y las funciones ecológicas de los ecosistemas; atendiendo especialmente la recuperación de zonas degradadas y el fomento de actividades productivas acordes a la vocación natural del territorio y sustentadas en programas y prácticas de manejo sostenible. Estas acciones deberán contribuir a la protección del capital natural, así como del patrimonio material e inmaterial de la zona.
--------------------	--

Sectores del Desarrollo

Afinidad sectorial	Rectores	Coadyuvantes	Asociados	De interés
	Conservación	Turismo y forestal	Pecuario y asentamientos humanos	Infraestructura y energético
Actividades sectoriales compatibles	Ganadería extensiva, Forestal maderable, Forestal no maderable, Conservación, Turismo alternativo, Asentamientos humanos rurales, Infraestructura puntual, Infraestructura lineal, Infraestructura de área, Energía eólica, Energía solar			
Actividades sectoriales incompatibles	Acuicultura, Agricultura de temporal, Agricultura de riego, Ganadería intensiva, Turismo convencional, Asentamientos humanos urbanos, Industria ligera, Industria mediana, Industria pesada, Minería no metálica de baja disponibilidad,Minería no metálica de alta disponibilidad, Minería metálica			
Criterios de regulación ecológica	GEX50_01; GEX50_02; GEX50_03; GEX50_04; GEX50_05; GEX50_06; GEX50_07;FOM50_01; FOM50_02; FOM50_03; FOM50_04; FOM50_05; FOM50_06; FOM50_07; FOM50_08; FOM50_09; FOM50_10; FOM50_11; FOM50_12; FOM50_13; FOM50_14; FOM50_15; FOM50_16; FOM50_17; FOM50_18; FOM50_19;FNM50_01; FNM50_02; FNM50_03; FNM50_04; FNM50_05; FNM50_06; FNM50_07;CON50_01; CON50_02; CON50_03; CON50_04; CON50_05; CON50_06; CON50_07; CON50_8; CON50_9; CON50_10; CON50_11;RIP50_02; RIP50_03; RIP50_04;TAL50_01; TAL50_02; TAL50_03; TAL50_04; TAL50_05; TAL50_07; TAL50_08; TAL50_09; TAL50_10; TAL50_11; TAL50_12; TAL50_13; TAL50_14; TAL50_15; TAL50_16;AHR50_01; AHR50_02; AHR50_03 AHR50_04; AHR50_05; AHR50_06; AHR50_07; AHR50_08; AHR50_09; AHR50_10; AHR50_11;IF50_01; IF50_02; IF50_03; IF50_04; IF50_05;IFP50_01; IFP50_02; IFP50_03;IFL50_01; IFL50_02; IFL50_03; IFL50_04; IFL50_05; IFL50_06; IFL50_07; IFL50_08;IFA50_01; IFA50_02;EOL50_01; EOL50_02; EOL50_03; EOL50_04; EOL50_05;SOL50_01; SOL50_02; SOL50_03; SOL50_04; SOL50_05;PAT50_01; PAT50_02; PAT50_03; PAT50_04			
Estrategias ambientales y territoriales	E-04, E-05, E-06, E-07, E-11, E-16, E-18, E-19, E-21, E-24, E-27, E-28, E-29, E-30, E-31, E-32, E-33, E-34, E-36, E-37, E-38, E-39, E-40, E-46, E-47, E-48 y E-49			

Sistema Urbano Rural ¹⁰					Pueblos y comunidades indígenas:
Clasificación:	Localidades con población de 2,500 a 4,999 habitantes ¹¹	No. Pob.	0 0	Nombre de las localidades:	
No aplica	Localidades con población de 5,000 habitantes y más ¹²	No. Pob.	0 0	Nombre de las localidades:	No hay presencia

¹ Superficie calculada en kilómetros cuadrados por cada Unidad de Gestión Ambiental y Territorial UGAT, Iplaneg 2026.

² Población total calculada para cada Unidad de Gestión Ambiental y Territorial UGAT con información de Censo de Población y Vivienda, INEGI, 2020. Iplaneg 2026.

³ Densidad poblacional calculada para cada Unidad de Gestión Ambiental y Territorial UGAT con información de Censo de Población y Vivienda, INEGI, 2020. Iplaneg 2026.

⁴ Fuente: Calculada con el Continuo de Elevaciones Mexicano y Modelos Digitales de Elevación (15 m, versión 4.0), del INEGI, 2013.

⁵ Actualización de la cobertura de uso de suelo y vegetación al año 2024.

⁶ Incluye los tipos de vegetación: vegetación acuática y subacuática, otros tipos de vegetación, matorral xerófilo y bosque espinoso.

⁷ Trazo del Camino Real de Tierra Adentro y sitios con valor patrimonial: Información de la SECTURI y de la declaratoria publicada en el POEG (núm. 131, segunda parte, 01 de julio de 2024; Decreto Gubernativo núm. 171).

Los elementos representados en el mapa corresponden a símbolos cartográficos de referencia y no a la escala real de los elementos existentes en el territorio. La ubicación representada es de carácter referencial y no necesariamente corresponde al trazado definitivo del proyecto.

⁸ Fuente: Secretaría de Agua y Medio Ambiente, 2025.

⁹ COBIOCOM. Corredor Biocultural Centro Occidente de México. Fuente: Secretaría de Agua y Medio Ambiente, 2025.

¹⁰ Jerarquía de los centros de población en el Sistema Urbano Rural del Estado de Guanajuato, Iplaneg, 2026.

¹¹ Número de localidades existentes en cada Unidad de Gestión Ambiental y Territorial UGAT con información de Censo de Población y Vivienda, INEGI, 2020. Iplaneg 2026.

¹² Número de localidades existentes en cada Unidad de Gestión Ambiental y Territorial UGAT con información de Censo de Población y Vivienda, INEGI, 2020. Iplaneg 2026.

UGAT2

Grupo de UGAT

3.Protección de zonas de alto valor para la preservación de la biodiversidad

Política ambiental: Protección

Región:II.- Norte

Subregión:III.- Sierras de Guanajuato

Municipio(s): San Felipe

Superficie¹:14.7 km²

Densidad de población³:0.0 hab/km²

Población total²:0 habitantes

Pendiente promedio⁴:9.1°

Sistema Urbano Rural

C. Serv. Rurales

C. Serv. Urbanos

C. Art. del Sis.

C. Art. Reg.

C. Art. Metrop.

Ciudad Central

Carretera Federal

Carretera Estatal

Limites Municipales

Limite Estatal

Uso de Suelo y Vegetación

• AGRH. Agricultura de Riego y Humedad

• AGR T. Agricultura de Temporal

• AH. Asentamientos Humanos

• BC. Bosque Conservado

• BP. Bosque Perturbado

• CA. Cuerpo de Agua

• MC. Matorral Conservado

• MP. Matorral Perturbado

• PI. Pastizal Inducido

• PN. Pastizal Natural

• SBCC. Selva Baja Caducifolia Conservada

• SBCCP. Selva Baja Caducifolia Perturbada

• SVEG. Zona Sin Vegetación Aparente

• Otros⁶. Otros Tipos de Vegetación

Porcentaje de cobertura COBIOCOM⁹:0.0%

Áreas Prioritarias para el Mantenimiento de Bienes y Servicios Ambientales (APMSA):93.0%

Política territorial: Relevancia estratégica territorial

Ubicación

Cobertura de uso de suelo y vegetación⁵

Delimitación de UGAT⁷

Potencial de recarga⁸

PI

BP

OTRO

PN

BC

Baja

Media

Baja: 77.0%

Media: 19.5%

Alta: 0.0%

Zona de conservación hidrológica (ZCH):0.0%

Cuerpo de agua:0.0%

MODELO

Lineamiento - Meta	L3 Mantener la integridad actual de los ecosistemas de la UGAT; y promover su mejora, a partir de programas y acciones que permitan incrementar el porcentaje de cobertura vegetal actual; así como la implementación de medidas para reducir amenazas a la biodiversidad y fomentar el uso sostenible de los servicios ecosistémicos; entre las que se encuentra la integración total o parcial de la UGAT, a alguna figura de protección federal, estatal, municipal.
--------------------	---

Sectores del Desarrollo				
Afinidad sectorial	Rectores	Coadyuvantes	Asociados	De interés
	Conservación	Turismo	Forestal	Infraestructura y energético
Actividades sectoriales compatibles	Forestal no maderable, Conservación, Turismo alternativo, Infraestructura puntual, Infraestructura lineal, Infraestructura de área, Energía eólica, Energía solar			
Actividades sectoriales incompatibles	Acuicultura, Agricultura de temporal, Agricultura de riego, Ganadería extensiva, Ganadería intensiva, Forestal maderable, Turismo convencional, Asentamientos humanos rurales, Asentamientos humanos urbanos, Industria ligera,Industria mediana, Industria pesada, Minería no metálica de baja disponibilidad, Minería no metálica de alta disponibilidad, Minería metálica			
Criterios de regulación ecológica	FNM50_01; FNM50_02; FNM50_03; FNM50_04; FNM50_05; FNM50_06; FNM50_07;CON50_01; CON50_02; CON50_03; CON50_04; CON50_05; CON50_06; CON50_07; CON50_8; CON50_9; CON50_10; CON50_11;RIP50_02; RIP50_03; RIP50_04;TAL50_01; TAL50_02; TAL50_03; TAL50_04; TAL50_05; TAL50_07; AL50_10; TAL50_11; TAL50_12; TAL50_15; TAL50_16;IF50_01; IF50_02; IF50_03; IF50_04; IF50_05;IFP50_01; IFP50_02; IFP50_03;IFL50_01; IFL50_02; IFL50_03; IFL50_04; IFL50_05; IFL50_06; IFL50_07; IFL50_08;IFA50_01; IFA50_02;EOL50_01; EOL50_02; EOL50_03; EOL50_04; EOL50_05;SOL50_01; SOL50_02; SOL50_03; SOL50_04; SOL50_05;PAT50_03			
Estrategias ambientales y territoriales	E-05, E-06, E-07, E-10, E-16, E-19, E-24, E-27, E-32, E-33, E-36, E-37, E-38, E-39, E-46, E-47, E-48 y E-49			

Sistema Urbano Rural ¹⁰					Pueblos y comunidades indígenas:
Clasificación:	Localidades con población de 2,500 a 4,999 habitantes ¹¹	No. Pob.	00	Nombre de las localidades: Sin localidad	
No aplica	Localidades con población de 5,000 habitantes y más ¹²	No. Pob.	00	No hay presencia	

¹ Superficie calculada en kilómetros cuadrados por cada Unidad de Gestión Ambiental y Territorial UGAT, Iplaneg 2026.

² Población total calculada para cada Unidad de Gestión Ambiental y Territorial UGAT con información de Censo de Población y Vivienda, INEGI, 2020. Iplaneg 2026.

³ Densidad poblacional calculada para cada Unidad de Gestión Ambiental y Territorial UGAT con información de Censo de Población y Vivienda, INEGI, 2020. Iplaneg 2026.

⁴ Fuente: Calculada con el Continuo de Elevaciones Mexicano y Modelos Digitales de Elevación (15 m, versión 4.0), del INEGI, 2013.

⁵ Actualización de la cobertura de uso de suelo y vegetación al año 2024.

⁶ Incluye los tipos de vegetación: vegetación acuática y subacuática, otros tipos de vegetación, matorral xerófilo y bosque espinoso.

⁷ Trazo del Camino Real de Tierra Adentro y sitios con valor patrimonial: Información de la SECTURI y de la declaratoria publicada en el POEG (núm. 131, segunda parte, 01 de julio de 2024; Decreto Gubernativo núm. 171). Los elementos representados en el mapa corresponden a símbolos cartográficos de referencia y no a la escala real de los elementos existentes en el territorio. La ubicación representada es de carácter referencial y no necesariamente corresponde al trazo definitivo del proyecto.

⁸ Fuente: Secretaría de Agua y Medio Ambiente, 2025.

⁹ COBIOCOM. Corredor Biocultural Centro Occidente de México. Fuente: Secretaría de Agua y Medio Ambiente, 2025.

¹⁰ Jerarquía de los centros de población en el Sistema Urbano Rural del Estado de Guanajuato, Iplaneg, 2026.

¹¹ Número de localidades existentes en cada Unidad de Gestión Ambiental y Territorial UGAT con información de Censo de Población y Vivienda, INEGI, 2020. Iplaneg 2026.

¹² Número de localidades existentes en cada Unidad de Gestión Ambiental y Territorial UGAT con información de Censo de Población y Vivienda, INEGI, 2020. Iplaneg 2026.

Política ambiental: Aprovechamiento sustentable

Región:

Subregión:

Municipio(s):

Superficie¹:

530.5 km²

Densidad de población³:

43.9 hab/km²

Población total²:

23,272 habitantes

Pendiente promedio⁴:

0.9°

Simbología

Sistema Urbano Rural

C. Serv. Rurales

C. Serv. Urbanos

C. Art. del Sis.

C. Art. Reg.

C. Art. Metrop.

Ciudad Central

Carretera Federal

Carretera Estatal

Limites Municipales

Limite Estatal

Uso de Suelo y Vegetación

• AGRH. Agricultura de Riego y Humedad

• AGR T. Agricultura de Temporal

• AH. Asentamientos Humanos

• BC. Bosque Conservado

• BP. Bosque Perturbado

• CA. Cuerpo de Agua

• MC. Matorral Conservado

• MP. Matorral Perturbado

• PI. Pastizal Inducido

• PN. Pastizal Natural

• SBCC. Selva Baja Caducifolia Conservada

• SBCCP. Selva Baja Caducifolia Perturbada

• SVEG. Zona Sin Vegetación Aparente

• Otros⁶. Otros Tipos de Vegetación

Porcentaje de cobertura COBIOCOM⁹:

3.2%

Áreas Prioritarias para el Mantenimiento de Bienes y Servicios Ambientales (APMSA):

5.0%

Política territorial: Fortalecimiento territorial

Ubicación

Cobertura de uso de suelo y vegetación⁵

Delimitación de UGAT⁷

Potencial de recarga⁸

MODELO

Lineamiento - Meta	L10 Fomentar y mejorar el aprovechamiento sustentable de las zonas de desarrollo rural, implementando paquetes tecnológicos y acciones que permitan incrementar la productividad; mejorar el estado de los suelos, controlar sus procesos de degradación, e incrementar la resiliencia de las unidades productivas ante las condiciones del cambio climático.
--------------------	---

Sectores del Desarrollo

Afinidad sectorial	Rectores	Coadyuvantes	Asociados	De interés
	Agrícola y pecuario	Infraestructura	Energético, industrial y asentamientos humanos	Minero y turismo
Actividades sectoriales compatibles	Agricultura de temporal, Agricultura de riego, Ganadería extensiva, Turismo alternativo, Asentamientos humanos rurales, Infraestructura puntual, Infraestructura lineal, Infraestructura de área, Industria ligera, Energía eólica,Energía solar, Minería no metálica de alta disponibilidad			
Actividades sectoriales incompatibles	Acuicultura, Ganadería intensiva, Forestal maderable, Forestal no maderable, Conservación, Turismo convencional, Asentamientos humanos urbanos, Industria mediana, Industria pesada, Minería no metálica de baja disponibilidad,Minería metálica			
Criterios de regulación ecológica	AG50_02; AG50_03; AG50_04; AG50_05; AG50_06; AG50_07; AG50_08; AG50_09; AG50_10; AG50_11; AG50_13; AG50_14; AG50_15; AG50_17; AG50_18; AGT50_01; AGT50_02; AGT50_03; AGT50_04; AGT50_09; AGR50_01; AGR50_02; AGR50_03; AGR50_04; AGR50_05; AGR50_06; AGR50_07; AGR50_08; AGR50_09; AGR50_10; AGR50_11; AGI50_01; AGI50_02; AGI50_03; AGI50_04; AGI50_05; AGI50_06; AGI50_07; AGI50_08; AGI50_09; AGI50_10; AGI50_11; AGI50_12; AGI50_13; AGI50_14; AGI50_15; GEX50_02; GEX50_03; GEX50_04; GEX50_06; GEX50_07; RES50_01; RES50_02; RES50_03; TAL50_01; TAL50_04; TAL50_06; TAL50_07; TAL50_11; TAL50_12; TAL50_13; TAL50_14; TAL50_16; AHR50_01; AHR50_02; AHR50_03 AHR50_04; AHR50_05; AHR50_06; AHR50_07; AHR50_08; AHR50_09; AHR50_11; AHR50_12; IF50_01; IF50_02; IF50_03; IF50_04; IF50_05; IFP50_01; IFP50_02; IFP50_03; IFL50_01; IFL50_02; IFL50_03; IFL50_04; IFL50_05; IFL50_06; IFL50_07; IFL50_08; IFA50_01; IFA50_02; IN50_01; IN50_02; IN50_03; IN50_04; IN50_05; IN50_06; IN50_07; IN50_08; IN50_09; IN50_10; IN50_11; IN50_12; IN50_13; IN50_14; IN50_15; IN50_16; IN50_17; IN50_18; INL50_01; INL50_02; INL50_03; EOL50_01; EOL50_02; EOL50_03; EOL50_04; EOL50_05; SOL50_01; SOL50_02; SOL50_03; SOL50_04; SOL50_05; MNM50A_01; MNMA50_02; MNMA50_03; MNMA50_04; MNMA50_05; MNMA50_06; MNMA50_10; PAT50_01; PAT50_02; PAT50_03; PAT50_04			
Estrategias ambientales y territoriales	E-01, E-06, E-11, E-14, E-16, E-17, E-18, E-19, E-21, E-22, E-24, E-26, E-27, E-28, E-29, E-30, E-31, E-32, E-33, E-34, E-35, E-36, E-37, E-38, E-39, E-40, E-41, E-43, E-44, E-46, E-47, E-48 y E-49			

Sistema Urbano Rural ¹⁰					Pueblos y comunidades indígenas:
Clasificación:	Localidades con población de 2,500 a 4,999 habitantes ¹¹	No.	1	Nombre de las localidades: Laguna de Guadalupe	
Centro de Servicios Rurales	Localidades con población de 5,000 habitantes y más ¹²	Pob.	4,340	No hay presencia	
		No.	0		Nombre de las localidades: Sin localidad
		Pob.	0		

¹ Superficie calculada en kilómetros cuadrados por cada Unidad de Gestión Ambiental y Territorial UGAT, Iplaneg 2026.

² Población total calculada para cada Unidad de Gestión Ambiental y Territorial UGAT con información de Censo de Población y Vivienda, INEGI, 2020. Iplaneg 2026.

³ Densidad poblacional calculada para cada Unidad de Gestión Ambiental y Territorial UGAT con información de Censo de Población y Vivienda, INEGI, 2020. Iplaneg 2026.

⁴ Fuente: Calculada con el Continuo de Elevaciones Mexicano y Modelos Digitales de Elevación (15 m, versión 4.0), del INEGI, 2013.

⁵ Actualización de la cobertura de uso de suelo y vegetación al año 2024.

⁶ Incluye los tipos de vegetación: vegetación acuática y subacuática, otros tipos de vegetación, matorral xerófilo y bosque espinoso.

⁷ Trazo del Camino Real de Tierra Adentro y sitios con valor patrimonial: Información de la SECTURI y de la declaratoria publicada en el POEG (núm. 131, segunda parte, 01 de julio de 2024; Decreto Gubernativo núm. 171).

Los elementos representados en el mapa corresponden a símbolos cartográficos de referencia y no a la escala real de los elementos existentes en el territorio. La ubicación representada es de carácter referencial y no necesariamente corresponde al trazo definitivo del proyecto.

⁸ Fuente: Secretaría de Agua y Medio Ambiente, 2025.

⁹ COBIOCOM. Corredor Biocultural Centro Occidente de México. Fuente: Secretaría de Agua y Medio Ambiente, 2025.

¹⁰ Jerarquía de los centros de población en el Sistema Urbano Rural del Estado de Guanajuato, Iplaneg, 2026.

¹¹ Número de localidades existentes en cada Unidad de Gestión Ambiental y Territorial UGAT con información de Censo de Población y Vivienda, INEGI, 2020. Iplaneg 2026.

¹² Número de localidades existentes en cada Unidad de Gestión Ambiental y Territorial UGAT con información de Censo de Población y Vivienda, INEGI, 2020. Iplaneg 2026.

Política ambiental:

Restauración ecológica

Política territorial:

Rehabilitación territorial

Región:

II.- Norte

Subregión:

III.- Sierras de Guanajuato

Municipio(s):

San Felipe

Superficie¹:

5.3 km²

Densidad de población³:

0.0 hab/km²

Población total²:

0 habitantes

Pendiente promedio⁴:

0.5°

Sistema Urbano Rural

C. Serv. Rurales

C. Serv. Urbanos

C. Art. del Sis.

C. Art. Reg.

C. Art. Metrop.

Ciudad Central

Carretera Federal

Carretera Estatal

Limites Municipales

Limite Estatal

Uso de Suelo y Vegetación

• AGRH. Agricultura de Riego y Humedad

• AGR T. Agricultura de Temporal

• AH. Asentamientos Humanos

• BC. Bosque Conservado

• BP. Bosque Perturbado

• CA. Cuerpo de Agua

• MC. Matorral Conservado

• MP. Matorral Perturbado

• PI. Pastizal Inducido

• PN. Pastizal Natural

• SBCC. Selva Baja Caducifolia Conservada

• SBCP. Selva Baja Caducifolia Perturbada

• SVEG. Zona Sin Vegetación Aparente

• Otros⁶. Otros Tipos de Vegetación

Porcentaje de cobertura COBIOCOM⁹:

0.0%

Áreas Prioritarias para el Mantenimiento de Bienes y Servicios Ambientales (APMSA):

5.0%

Ubicación

Cobertura de uso de suelo y vegetación⁵

Delimitación de UGAT⁷

Potencial de recarga⁸

Baja: 0.0%

Media: 96.0%

Alta: 0.0%

Zona de conservación hidrológica (ZCH):

0.0%

Cuerpo de agua:

0.0%

MODELO

Lineamiento - Meta	L7 Restaurar la estructura y las funciones ecológicas de los ecosistemas dentro de la UGAT, mediante estrategias que reduzcan la degradación del suelo, la pérdida de cobertura vegetal, promoviendo la reconversión productiva, el manejo sostenible de actividades productivas y el mejoramiento de las localidades rurales.
--------------------	--

Sectores del Desarrollo				
Afinidad sectorial	Rectores	Coadyuvantes	Asociados	De interés
	Conservación	Turismo	Forestal y asentamientos humanos	Infraestructura
Actividades sectoriales compatibles	Forestal maderable, Forestal no maderable, Conservación, Turismo alternativo, Asentamientos humanos rurales, Infraestructura puntual, Infraestructura lineal			
Actividades sectoriales incompatibles	Acuicultura, Agricultura de temporal, Agricultura de riego, Ganadería extensiva, Ganadería intensiva, Turismo convencional, Asentamientos humanos urbanos, Infraestructura de área, Industria ligera, Industria mediana, Industria pesada,Energía eólica, Energía solar, Minería no metálica de alta disponibilidad, Minería no metálica de baja disponibilidad, Minería metálica			
Criterios de regulación ecológica	FOM50_01; FOM50_02; FOM50_03; FOM50_04; FOM50_05; FOM50_06; FOM50_07; FOM50_08; FOM50_09; FOM50_10; FOM50_11; FOM50_12; FOM50_13; FOM50_14; FOM50_15; FOM50_16; FOM50_17; FOM50_18; FOM50_19;FNM50_01; FNM50_02; FNM50_03; FNM50_04; FNM50_05; FNM50_06; FNM50_07;CON50_01; CON50_03; CON50_04; CON50_05; CON50_06; CON50_07; CON50_08; CON50_09; CON50_10; CON50_11;TAL50_01; TAL50_03; TAL50_04; TAL50_05; TAL50_06; TAL50_07; TAL50_08; TAL50_09; TAL50_10; TAL50_11; TAL50_12; TAL50_13; TAL50_14; TAL50_15; TAL50_16;AHR50_01; AHR50_02; AHR50_03 AHR50_04; AHR50_05; AHR50_06; AHR50_07; AHR50_08; AHR50_09; AHR50_10; AHR50_11;IF50_01; IF50_02; IF50_03; IF50_04; IF50_05;IFP50_01; IFP50_02; IFP50_03;IFL50_01; IFL50_02; IFL50_03; IFL50_04; IFL50_05; IFL50_06; IFL50_07; IFL50_08;PAT50_01; PAT50_02; PAT50_03; PAT50_04			
Estrategias ambientales y territoriales	E-05, E-06, E-07, E-09, E-11, E-16, E-21, E-24, E-27, E-32, E-33, E-36, E-37, E-38, E-39, E-40, E-46, E-47, E-48 y E-49			

Sistema Urbano Rural ¹⁰					Pueblos y comunidades indígenas:
Clasificación:	Localidades con población de 2,500 a 4,999 habitantes ¹¹	No. 0	Pob. 0	Nombre de las localidades: Sin localidad	
No aplica	Localidades con población de 5,000 habitantes y más ¹²	No. 0	Pob. 0	Nombre de las localidades: Sin localidad	No hay presencia

¹ Superficie calculada en kilómetros cuadrados por cada Unidad de Gestión Ambiental y Territorial UGAT, Iplaneg 2026.

² Población total calculada para cada Unidad de Gestión Ambiental y Territorial UGAT con información de Censo de Población y Vivienda, INEGI, 2020. Iplaneg 2026.

³ Densidad poblacional calculada para cada Unidad de Gestión Ambiental y Territorial UGAT con información de Censo de Población y Vivienda, INEGI, 2020. Iplaneg 2026.

⁴ Fuente: Calculada con el Continuo de Elevaciones Mexicano y Modelos Digitales de Elevación (15 m, versión 4.0), del INEGI, 2013.

⁵ Actualización de la cobertura de uso de suelo y vegetación al año 2024.

⁶ Incluye los tipos de vegetación: vegetación acuática y subacuática, otros tipos de vegetación, matorral xerófilo y bosque espinoso.

⁷ Trazo del Camino Real de Tierra Adentro y sitios con valor patrimonial: Información de la SECTURI y de la declaratoria publicada en el POEG (núm. 131, segunda parte, 01 de julio de 2024; Decreto Gubernativo núm. 171). Los elementos representados en el mapa corresponden a símbolos cartográficos de referencia y no a la escala real de los elementos existentes en el territorio. La ubicación representada es de carácter referencial y no necesariamente corresponde al trazo definitivo del proyecto.

⁸ Fuente: Secretaría de Agua y Medio Ambiente, 2025.

⁹ COBIOCOM. Corredor Biocultural Centro Occidente de México. Fuente: Secretaría de Agua y Medio Ambiente, 2025.

¹⁰ Jerarquía de los centros de población en el Sistema Urbano Rural del Estado de Guanajuato, Iplaneg, 2026.

¹¹ Número de localidades existentes en cada Unidad de Gestión Ambiental y Territorial UGAT con información de Censo de Población y Vivienda, INEGI, 2020. Iplaneg 2026.

¹² Número de localidades existentes en cada Unidad de Gestión Ambiental y Territorial UGAT con información de Censo de Población y Vivienda, INEGI, 2020. Iplaneg 2026.

8. Restauración ecológica de las funciones productivas

Política ambiental:

Restauración ecológica

Política territorial:

Rehabilitación territorial

Región:

II.- Norte

Subregión:

III.- Sierras de Guanajuato

Municipio(s):

San Felipe

Superficie¹:

45.1 km²

Densidad de población³:

2.1 hab/km²

Población total²:

94 habitantes

Pendiente promedio⁴:

4.5°

Sistema Urbano Rural

C. Serv. Rurales

C. Serv. Urbanos

C. Art. del Sis.

C. Art. Reg.

C. Art. Metrop.

Ciudad Central

Carretera Federal

Carretera Estatal

Limites Municipales

Limite Estatal

Uso de Suelo y Vegetación

• AGRH. Agricultura de Riego y Humedad

• AGR T. Agricultura de Temporal

• AH. Asentamientos Humanos

• BC. Bosque Conservado

• BP. Bosque Perturbado

• CA. Cuerpo de Agua

• MC. Matorral Conservado

• MP. Matorral Perturbado

• PI. Pastizal Inducido

• PN. Pastizal Natural

• SBCC. Selva Baja Caducifolia Conservada

• SBCP. Selva Baja Caducifolia Perturbada

• SVEG. Zona Sin Vegetación Apparente

• Otros⁶. Otros Tipos de Vegetación

Porcentaje de cobertura COBIOCOM⁹:

35.1%

Áreas Prioritarias para el Mantenimiento de Bienes y Servicios Ambientales (APMSA):

41.0%

Ubicación

Cobertura de uso de suelo y vegetación⁵

Delimitación de UGAT⁷

Potencial de recarga⁸

Baja: 80.6%

Media: 18.8%

Alta: 0.0%

Zona de conservación hidrológica (ZCH):

0.0%

Cuerpo de agua:

0.0%

MODELO

Lineamiento - Meta	L8 Recuperar las funciones productivas de la UGAT a mediano plazo, implementando prácticas de manejo sustentables en los sectores con vocación territorial, que permitan controlar y revertir las condiciones de deterioro de suelos, agua y vegetación, potencializando su aprovechamiento y el mejoramiento de las localidades rurales.
--------------------	---

Sectores del Desarrollo				
Afinidad sectorial	Rectores	Coadyuvantes	Asociados	De interés
	Agrícola y pecuario	Conservación	Forestal	Infraestructura, energético y turismo
Actividades sectoriales compatibles	Agricultura de temporal, Ganadería extensiva, Forestal maderable, Forestal no maderable, Conservación, Turismo alternativo, Infraestructura puntual, Infraestructura lineal, Infraestructura de área, Energía eólica, Energía solar			
Actividades sectoriales incompatibles	Acuicultura, Agricultura de riego, Ganadería intensiva, Turismo convencional, Asentamientos humanos rurales, Asentamientos humanos urbanos, Industria ligera, Industria mediana, Industria pesada, Minería no metálica de baja disponibilidad,Minería no metálica de alta disponibilidad, Minería metálica			
Criterios de regulación ecológica	AG50_01; AG50_02; AG50_03; AG50_04; AG50_05; AG50_06; AG50_07; AG50_08; AG50_09; AG50_10; AG50_11; AG50_12;AGT50_01; AGT50_02; AGT50_03; AGT50_04;GEX50_01; GEX50_02; GEX50_03; GEX50_04; GEX50_05; GEX50_06; GEX50_07;FOM50_01; FOM50_02; FOM50_03; FOM50_04; FOM50_05; FOM50_06; FOM50_07; FOM50_08; FOM50_09; FOM50_10; FOM50_11; FOM50_12; FOM50_13; FOM50_14; FOM50_15; FOM50_16; FOM50_17; FOM50_18; FOM50_19;FNM50_01; FNM50_02; FNM50_03; FNM50_04; FNM50_05; FNM50_06; FNM50_07;CON50_01; CON50_03; CON50_04; CON50_05; CON50_06; CON50_07; CON50_08; CON50_09; CON50_10; CON50_11;RIP50_02; RIP50_03; RIP50_04;TAL50_01; TAL50_06; TAL50_07; TAL50_08; TAL50_09; TAL50_10; TAL50_11; TAL50_12; TAL50_13; TAL50_14; TAL50_15;IF50_01; IF50_02; IF50_03; IF50_04; IF50_05;IFP50_01; IFP50_02; IFP50_03;IFL50_01; IFL50_02; IFL50_03; IFL50_04; IFL50_05; IFL50_06; IFL50_07; IFL50_08;IFA50_01; IFA50_02;EOL50_01; EOL50_02; EOL50_03; EOL50_04; EOL50_05;SOL50_01; SOL50_02; SOL50_03; SOL50_04; SOL50_05;PAT50_03			
Estrategias ambientales y territoriales	E-04, E-05, E-06, E-07, E-09, E-11, E-19, E-32, E-33, E-36, E-37, E-38, E-39, E-40, E-44, E-46, E-47, E-48 y E-49			

Sistema Urbano Rural ¹⁰					Pueblos y comunidades indígenas:
Clasificación:	Localidades con población de 2,500 a 4,999 habitantes ¹¹	No. Pob.	0	Nombre de las localidades: Sin localidad	
No aplica	Localidades con población de 5,000 habitantes y más ¹²	No. Pob.	0	No hay presencia	

¹ Superficie calculada en kilómetros cuadrados por cada Unidad de Gestión Ambiental y Territorial UGAT, Iplaneg 2026.

² Población total calculada para cada Unidad de Gestión Ambiental y Territorial UGAT con información de Censo de Población y Vivienda, INEGI, 2020. Iplaneg 2026.

³ Densidad poblacional calculada para cada Unidad de Gestión Ambiental y Territorial UGAT con información de Censo de Población y Vivienda, INEGI, 2020. Iplaneg 2026.

⁴ Fuente: Calculada con el Continuo de Elevaciones Mexicano y Modelos Digitales de Elevación (15 m, versión 4.0), del INEGI, 2013.

⁵ Actualización de la cobertura de uso de suelo y vegetación al año 2024.

⁶ Incluye los tipos de vegetación: vegetación acuática y subacuática, otros tipos de vegetación, matorral xerófilo y bosque espinoso.

⁷ Trazo del Camino Real de Tierra Adentro y sitios con valor patrimonial: Información de la SECTURI y de la declaratoria publicada en el POEG (núm. 131, segunda parte, 01 de julio de 2024; Decreto Gubernativo núm. 171). Los elementos representados en el mapa corresponden a símbolos cartográficos de referencia y no a la escala real de los elementos existentes en el territorio. La ubicación representada es de carácter referencial y no necesariamente corresponde al trazo definitivo del proyecto.

⁸ Fuente: Secretaría de Agua y Medio Ambiente, 2025.

⁹ COBIOCOM. Corredor Biocultural Centro Occidente de México. Fuente: Secretaría de Agua y Medio Ambiente, 2025.

¹⁰ Jerarquía de los centros de población en el Sistema Urbano Rural del Estado de Guanajuato, Iplaneg, 2026.

¹¹ Número de localidades existentes en cada Unidad de Gestión Ambiental y Territorial UGAT con información de Censo de Población y Vivienda, INEGI, 2020. Iplaneg 2026.

¹² Número de localidades existentes en cada Unidad de Gestión Ambiental y Territorial UGAT con información de Censo de Población y Vivienda, INEGI, 2020. Iplaneg 2026.

Política ambiental: Aprovechamiento sustentable

Región:

Subregión:

Municipio(s):

Superficie¹:

99.9 km²

Densidad de población³:

43.6 hab/km²

Población total²:

4,357 habitantes

Pendiente promedio⁴:

1.7°

Simbología

Sistema Urbano Rural

C. Serv. Rurales

C. Serv. Urbanos

C. Art. del Sis.

C. Art. Reg.

C. Art. Metrop.

Ciudad Central

Carretera Federal

Carretera Estatal

Limites Municipales

Limite Estatal

Uso de Suelo y Vegetación

• AGRH. Agricultura de Riego y Humedad

• AGR T. Agricultura de Temporal

• AH. Asentamientos Humanos

• BC. Bosque Conservado

• BP. Bosque Perturbado

• CA. Cuerpo de Agua

• MC. Matorral Conservado

• MP. Matorral Perturbado

• PI. Pastizal Inducido

• PN. Pastizal Natural

• SBCC. Selva Baja Caducifolia Conservada

• SBCCP. Selva Baja Caducifolia Perturbada

• SVEG. Zona Sin Vegetación Aparente

• Otros⁶. Otros Tipos de Vegetación

Porcentaje de cobertura COBIOCOM⁹:

6.0%

Áreas Prioritarias para el Mantenimiento de Bienes y Servicios Ambientales (APMSA):

8.0%

Política territorial: Fortalecimiento territorial

Ubicación

Cobertura de uso de suelo y vegetación⁵

Delimitación de UGAT⁷

Potencial de recarga⁸

MODELO

Lineamiento - Meta	L10 Fomentar y mejorar el aprovechamiento sustentable de las zonas de desarrollo rural, implementando paquetes tecnológicos y acciones que permitan incrementar la productividad; mejorar el estado de los suelos, controlar sus procesos de degradación, e incrementar la resiliencia de las unidades productivas ante las condiciones del cambio climático.
--------------------	---

Sectores del Desarrollo						
Afinidad sectorial	Rectores		Coadyuvantes			
	Agrícola		Pecuario			
Actividades sectoriales compatibles	Agricultura de temporal, Agricultura de riego, Ganadería extensiva, Forestal maderable, Forestal no maderable, Turismo alternativo, Asentamientos humanos rurales, Infraestructura puntual, Infraestructura lineal, Infraestructura de área,Energía eólica, Energía solar, Minería no metálica de alta disponibilidad					
Actividades sectoriales incompatibles	Acuacultura, Ganadería intensiva, Conservación, Turismo convencional, Asentamientos humanos urbanos, Industria ligera, Industria mediana, Industria pesada, Minería no metálica de baja disponibilidad, Minería metálica					
Criterios de regulación ecológica	AG50_02; AG50_03; AG50_04; AG50_05; AG50_06; AG50_07; AG50_08; AG50_09; AG50_10; AG50_11;AGT50_01; AGT50_02; AGT50_03; AGT50_04; AGT50_09;AGR50_01; AGR50_02; AGR50_03; AGR50_04; AGR50_05; AGR50_06; AGR50_07; AGR50_08; AGR50_09; AGR50_10; AGR50_11;AGI50_01; AGI50_02; AGI50_03; AGI50_04; AGI50_05; AGI50_06; AGI50_07; AGI50_08; AGI50_09;GEX50_02; GEX50_03; GEX50_04;GEX50_06; GEX50_07;FOM50_01; FOM50_02; FOM50_03; FOM50_04; FOM50_05; FOM50_06; FOM50_07; FOM50_08; FOM50_09; FOM50_10; FOM50_11; FOM50_12; FOM50_13; FOM50_14; FOM50_15; FOM50_16; FOM50_17; FOM50_18; FOM50_19;FNM50_01; FNM50_02; FNM50_03; FNM50_04; FNM50_05; FNM50_06; FNM50_07;TAL50_01; TAL50_04; TAL50_06; TAL50_07; TAL50_11; TAL50_12; TAL50_13; TAL50_14;AHR50_01; AHR50_02; AHR50_03 AHR50_04; AHR50_05; AHR50_06; AHR50_07; AHR50_08; AHR50_09; AHR50_11;IF50_01; IF50_02; IF50_03; IF50_04; IF50_05;IFP50_01; IFP50_02; IFP50_03;IFL50_01; IFL50_02; IFL50_03; IFL50_04; IFL50_05; IFL50_06; IFL50_07; IFL50_08;IFA50_01; IFA50_02;EOL50_01; EOL50_02; EOL50_03; EOL50_04; EOL50_05;SOL50_01; SOL50_02; SOL50_03; SOL50_04; SOL50_05;MNM50A_01; MNMA50_02; MNMA50_03; MNMA50_04; MNMA50_05; MNMA50_06; MNMA50_10;PAT50_03					
Estrategias ambientales y territoriales	E-01, E-06, E-07, E-11, E-14, E-16, E-17, E-18, E-19, E-21, E-22, E-26, E-27, E-28, E-30, E-31, E-32, E-33, E-35, E-36, E-37, E-38, E-39, E-40, E-41, E-43, E-44, E-46, E-47, E-48 y E-49					

Sistema Urbano Rural ¹⁰					Pueblos y comunidades indígenas:
Clasificación:	Localidades con población de 2,500 a 4,999 habitantes ¹¹	No.	0	Nombre de las localidades: Sin localidad	
No aplica	Localidades con población de 5,000 habitantes y más ¹²	Pob.	0	No hay presencia	
		No.	0		Nombre de las localidades: Sin localidad
		Pob.	0		

¹ Superficie calculada en kilómetros cuadrados por cada Unidad de Gestión Ambiental y Territorial UGAT, Iplaneg 2026.

² Población total calculada para cada Unidad de Gestión Ambiental y Territorial UGAT con información de Censo de Población y Vivienda, INEGI, 2020. Iplaneg 2026.

³ Densidad poblacional calculada para cada Unidad de Gestión Ambiental y Territorial UGAT con información de Censo de Población y Vivienda, INEGI, 2020. Iplaneg 2026.

⁴ Fuente: Calculada con el Continuo de Elevaciones Mexicano y Modelos Digitales de Elevación (15 m, versión 4.0), del INEGI, 2013.

⁵ Actualización de la cobertura de uso de suelo y vegetación al año 2024.

⁶ Incluye los tipos de vegetación: vegetación acuática y subacuática, otros tipos de vegetación, matorral xerófilo y bosque espinoso.

⁷ Trazo del Camino Real de Tierra Adentro y sitios con valor patrimonial: Información de la SECTURI y de la declaratoria publicada en el POEG (núm. 131, segunda parte, 01 de julio de 2024; Decreto Gubernativo núm. 171). Los elementos representados en el mapa corresponden a símbolos cartográficos de referencia y no a la escala real de los elementos existentes en el territorio. La ubicación representada es de carácter referencial y no necesariamente corresponde al trazo definitivo del proyecto.

⁸ Fuente: Secretaría de Agua y Medio Ambiente, 2025.

⁹ COBIOCOM. Corredor Biocultural Centro Occidente de México. Fuente: Secretaría de Agua y Medio Ambiente, 2025.

¹⁰ Jerarquía de los centros de población en el Sistema Urbano Rural del Estado de Guanajuato, Iplaneg, 2026.

¹¹ Número de localidades existentes en cada Unidad de Gestión Ambiental y Territorial UGAT con información de Censo de Población y Vivienda, INEGI, 2020. Iplaneg 2026.

¹² Número de localidades existentes en cada Unidad de Gestión Ambiental y Territorial UGAT con información de Censo de Población y Vivienda, INEGI, 2020. Iplaneg 2026.

Política ambiental: Protección

Región:

Subregión:

II.- Norte

III.- Sierras de Guanajuato

Municipio(s):

San Felipe

Superficie¹:

133.8 km²

Densidad de población³:

0.0 hab/km²

Población total²:

1 habitantes

Pendiente promedio⁴:

16.2°

Simbología

Uso de Suelo y Vegetación

C. Serv. Rurales

C. Serv. Urbanos

C. Art. del Sis.

C. Art. Reg.

C. Art. Metrop.

Ciudad Central

Carretera Federal

Carretera Estatal

Limites Municipales

Limite Estatal

AGRH. Agricultura de Riego y Humedad

AGR T. Agricultura de Temporal

AH. Asentamientos Humanos

BC. Bosque Conservado

BP. Bosque Perturbado

CA. Cuerpo de Agua

MC. Matorral Conservado

MP. Matorral Perturbado

PI. Pastizal Inducido

PN. Pastizal Natural

SBCC. Selva Baja Caducifolia Conservada

SBCP. Selva Baja Caducifolia Perturbada

SVEG. Zona Sin Vegetación Apparente

Otros⁶. Otros Tipos de Vegetación

Porcentaje de cobertura COBIOCOM⁹:

97.1%

Áreas Prioritarias para el Mantenimiento de Bienes y Servicios Ambientales (APMSA):

97.0%

Política territorial: Relevancia estratégica territorial

Ubicación

Cobertura de uso de suelo y vegetación⁵

Delimitación de UGAT⁷

Potencial de recarga⁸

Baja: 4.6%

Media: 95.4%

Alta: 0.0%

Zona de conservación hidrológica (ZCH): 0.0%

Cuerpo de agua: 0.0%

MODELO

Lineamiento - Meta	L3 Mantener la integridad actual de los ecosistemas de la UGAT; y promover su mejora, a partir de programas y acciones que permitan incrementar el porcentaje de cobertura vegetal actual; así como la implementación de medidas para reducir amenazas a la biodiversidad y fomentar el uso sostenible de los servicios ecosistémicos; entre las que se encuentra la integración total o parcial de la UGAT, a alguna figura de protección federal, estatal, municipal.
--------------------	---

Sectores del Desarrollo				
Afinidad sectorial	Rectores	Coadyuvantes	Asociados	De interés
	Conservación	Forestal y turismo	Infraestructura	Energético
Actividades sectoriales compatibles	Forestal maderable, Forestal no maderable, Conservación, Turismo alternativo, Infraestructura puntual, Energía eólica			
Actividades sectoriales incompatibles	Acuicultura, Agricultura de temporal, Agricultura de riego, Ganadería extensiva, Ganadería intensiva, Turismo convencional, Asentamientos humanos rurales, Asentamientos humanos urbanos, Infraestructura lineal, Infraestructura de área,Industria ligera, Industria mediana, Industria pesada, Energía solar, Minería no metálica de baja disponibilidad, Minería no metálica de alta disponibilidad, Minería metálica			
Criterios de regulación ecológica	FOM50_01; FOM50_02; FOM50_03; FOM50_04; FOM50_05; FOM50_06; FOM50_07; FOM50_08; FOM50_09; FOM50_10; FOM50_11; FOM50_12; FOM50_13; FOM50_14; FOM50_15; FOM50_16; FOM50_17; FOM50_18; FOM50_19;FNM50_01; FNM50_02; FNM50_03; FNM50_04; FNM50_05; FNM50_06; FNM50_07;CON50_01; CON50_02; CON50_03; CON50_04; CON50_05; CON50_06; CON50_07; CON50_8; CON50_9; CON50_10; CON50_11;RIP50_02; RIP50_03; RIP50_04;TAL50_01; TAL50_02; TAL50_03; TAL50_04; TAL50_05; TAL50_07; AL50_10; TAL50_11; TAL50_12; TAL50_15; TAL50_16;IF50_01; IF50_02; IF50_03; IF50_04; IF50_05;IFP50_01; IFP50_02; IFP50_03;EOL50_01; EOL50_02; EOL50_03; EOL50_04; EOL50_05;PAT50_03			
Estrategias ambientales y territoriales	E-04, E-05, E-06, E-07, E-10, E-11, E-16, E-24, E-27, E-32, E-33, E-36, E-37, E-38, E-39, E-46, E-47, E-48 y E-49			

Sistema Urbano Rural ¹⁰					Pueblos y comunidades indígenas:
Clasificación:	Localidades con población de 2,500 a 4,999 habitantes ¹¹	No. Pob.	0	Nombre de las localidades: Sin localidad	
No aplica	Localidades con población de 5,000 habitantes y más ¹²	No. Pob.	0	No hay presencia	

¹ Superficie calculada en kilómetros cuadrados por cada Unidad de Gestión Ambiental y Territorial UGAT, Iplaneg 2026.

² Población total calculada para cada Unidad de Gestión Ambiental y Territorial UGAT con información de Censo de Población y Vivienda, INEGI, 2020. Iplaneg 2026.

³ Densidad poblacional calculada para cada Unidad de Gestión Ambiental y Territorial UGAT con información de Censo de Población y Vivienda, INEGI, 2020. Iplaneg 2026.

⁴ Fuente: Calculada con el Continuo de Elevaciones Mexicano y Modelos Digitales de Elevación (15 m, versión 4.0), del INEGI, 2013.

⁵ Actualización de la cobertura de uso de suelo y vegetación al año 2024.

⁶ Incluye los tipos de vegetación: vegetación acuática y subacuática, otros tipos de vegetación, matorral xerófilo y bosque espinoso.

⁷ Trazo del Camino Real de Tierra Adentro y sitios con valor patrimonial: Información de la SECTURI y de la declaratoria publicada en el POEG (núm. 131, segunda parte, 01 de julio de 2024; Decreto Gubernativo núm. 171). Los elementos representados en el mapa corresponden a símbolos cartográficos de referencia y no a la escala real de los elementos existentes en el territorio. La ubicación representada es de carácter referencial y no necesariamente corresponde al trazo definitivo del proyecto.

⁸ Fuente: Secretaría de Agua y Medio Ambiente, 2025.

⁹ COBIOCOM. Corredor Biocultural Centro Occidente de México. Fuente: Secretaría de Agua y Medio Ambiente, 2025.

¹⁰ Jerarquía de los centros de población en el Sistema Urbano Rural del Estado de Guanajuato, Iplaneg, 2026.

¹¹ Número de localidades existentes en cada Unidad de Gestión Ambiental y Territorial UGAT con información de Censo de Población y Vivienda, INEGI, 2020. Iplaneg 2026.

¹² Número de localidades existentes en cada Unidad de Gestión Ambiental y Territorial UGAT con información de Censo de Población y Vivienda, INEGI, 2020. Iplaneg 2026.

Política ambiental: Preservación

Región:

Subregión:

Municipio(s):

San Felipe

Superficie¹:
74.3 km²

Densidad de población³:
0.0 hab/km²

Población total²:
0 habitantes

Pendiente promedio⁴:
8.2°

Sistema Urbano Rural

C. Serv. Rurales

C. Serv. Urbanos

C. Art. del Sis.

C. Art. Reg.

C. Art. Metrop.

Ciudad Central

Carretera Federal

Carretera Estatal

Limites Municipales

Limite Estatal

Uso de Suelo y Vegetación

• AGRH. Agricultura de Riego y Humedad

• AGR T. Agricultura de Temporal

• AH. Asentamientos Humanos

• BC. Bosque Conservado

• BP. Bosque Perturbado

• CA. Cuerpo de Agua

• MC. Matorral Conservado

• MP. Matorral Perturbado

• PI. Pastizal Inducido

• PN. Pastizal Natural

• SBCC. Selva Baja Caducifolia Conservada

• SBCCP. Selva Baja Caducifolia Perturbada

• SVEG. Zona Sin Vegetación Aparente

• Otros⁶. Otros Tipos de Vegetación

Porcentaje de cobertura COBIOCOM⁹:

60.1%

Áreas Prioritarias para el Mantenimiento de Bienes y Servicios Ambientales (APMSA):

91.0%

Política territorial: Relevancia estratégica territorial

Ubicación

Cobertura de uso de suelo y vegetación⁵

Delimitación de UGAT⁷

Potencial de recarga⁸

Baja: 46.2%

Media: 53.8%

Alta: 0.0%

Zona de conservación hidrológica (ZCH): 0.0%

Cuerpo de agua: 0.0%

MODELO

Lineamiento - Meta	L4 Conservar la biodiversidad y las funciones ecológicas de los ecosistemas; atendiendo especialmente la recuperación de zonas degradadas y el fomento de actividades productivas acordes a la vocación natural del territorio y sustentadas en programas y prácticas de manejo sostenible. Estas acciones deberán contribuir a la protección del capital natural, así como del patrimonio material e inmaterial de la zona.
--------------------	--

Sectores del Desarrollo						
Afinidad sectorial	Rectores		Coadyuvantes			
	Conservación		Turismo			
Actividades sectoriales compatibles	Forestal maderable, Forestal no maderable, Conservación, Turismo alternativo, Infraestructura puntual, Infraestructura lineal					
Actividades sectoriales incompatibles	Acuicultura, Agricultura de temporal, Agricultura de riego, Ganadería extensiva, Ganadería intensiva, Turismo convencional, Asentamientos humanos rurales, Asentamientos humanos urbanos, Infraestructura de área, Industria ligera, Industria mediana, Industria pesada, Energía eólica, Energía solar, Minería no metálica de baja disponibilidad, Minería no metálica de alta disponibilidad, Minería metálica					
Criterios de regulación ecológica	FOM50_01; FOM50_02; FOM50_03; FOM50_04; FOM50_05; FOM50_06; FOM50_07; FOM50_08; FOM50_09; FOM50_10; FOM50_11; FOM50_12; FOM50_13; FOM50_14; FOM50_15; FOM50_16; FOM50_17; FOM50_18; FOM50_19;FNM50_01; FNM50_02; FNM50_03; FNM50_04; FNM50_05; FNM50_06; FNM50_07;CON50_01; CON50_02; CON50_03; CON50_04; CON50_05; CON50_06; CON50_07; CON50_8; CON50_9; CON50_10; CON50_11;RIP50_02; RIP50_03; RIP50_04;TAL50_01; TAL50_02; TAL50_03; TAL50_04; TAL50_05; TAL50_07; TAL50_08; TAL50_09; TAL50_10; TAL50_11; TAL50_12; TAL50_13; TAL50_14; TAL50_15; TAL50_16;IF50_01; IF50_02; IF50_03; IF50_04; IF50_05;IFP50_01; IFP50_02; IFP50_03;IFL50_01; IFL50_02; IFL50_03; IFL50_04; IFL50_05; IFL50_06; IFL50_07; IFL50_08;PAT50_03					
Estrategias ambientales y territoriales	E-04, E-05, E-06, E-07, E-11, E-16, E-19, E-24, E-27, E-32, E-33, E-36, E-37, E-38, E-39, E-40, E-46, E-47, E-48 y E-49					

Sistema Urbano Rural ¹⁰					Pueblos y comunidades indígenas:
Clasificación:	Localidades con población de 2,500 a 4,999 habitantes ¹¹	No.	0	Nombre de las localidades: Sin localidad	
		Pob.	0		
No aplica	Localidades con población de 5,000 habitantes y más ¹²	No.	0	Nombre de las localidades: Sin localidad	No hay presencia
		Pob.	0		

¹ Superficie calculada en kilómetros cuadrados por cada Unidad de Gestión Ambiental y Territorial UGAT, Iplaneg 2026.

² Población total calculada para cada Unidad de Gestión Ambiental y Territorial UGAT con información de Censo de Población y Vivienda, INEGI, 2020. Iplaneg 2026.

³ Densidad poblacional calculada para cada Unidad de Gestión Ambiental y Territorial UGAT con información de Censo de Población y Vivienda, INEGI, 2020. Iplaneg 2026.

⁴ Fuente: Calculada con el Continuo de Elevaciones Mexicano y Modelos Digitales de Elevación (15 m, versión 4.0), del INEGI, 2013.

⁵ Actualización de la cobertura de uso de suelo y vegetación al año 2024.

⁶ Incluye los tipos de vegetación: vegetación acuática y subacuática, otros tipos de vegetación, matorral xerófilo y bosque espinoso.

⁷ Trazo del Camino Real de Tierra Adentro y sitios con valor patrimonial: Información de la SECTURI y de la declaratoria publicada en el POEG (núm. 131, segunda parte, 01 de julio de 2024; Decreto Gubernativo núm. 171). Los elementos representados en el mapa corresponden a símbolos cartográficos de referencia y no a la escala real de los elementos existentes en el territorio. La ubicación representada es de carácter referencial y no necesariamente corresponde al trazo definitivo del proyecto.

⁸ Fuente: Secretaría de Agua y Medio Ambiente, 2025.

⁹ COBIOCOM. Corredor Biocultural Centro Occidente de México. Fuente: Secretaría de Agua y Medio Ambiente, 2025.

¹⁰ Jerarquía de los centros de población en el Sistema Urbano Rural del Estado de Guanajuato, Iplaneg, 2026.

¹¹ Número de localidades existentes en cada Unidad de Gestión Ambiental y Territorial UGAT con información de Censo de Población y Vivienda, INEGI, 2020. Iplaneg 2026.

¹² Número de localidades existentes en cada Unidad de Gestión Ambiental y Territorial UGAT con información de Censo de Población y Vivienda, INEGI, 2020. Iplaneg 2026.

Política ambiental: Aprovechamiento sustentable

Región:

Subregión:

Municipio(s):

San Felipe

Superficie¹:

286.4 km²

Densidad de población³:

98.5 hab/km²

Población total²:

28,204 habitantes

Pendiente promedio⁴:

0.8°

Simbología

Sistema Urbano Rural

C. Serv. Rurales

C. Serv. Urbanos

C. Art. del Sis.

C. Art. Reg.

C. Art. Metrop.

Ciudad Central

Carretera Federal

Carretera Estatal

Limites Municipales

Limite Estatal

Uso de Suelo y Vegetación

• AGRH. Agricultura de Riego y Humedad

• AGR T. Agricultura de Temporal

• AH. Asentamientos Humanos

• BC. Bosque Conservado

• BP. Bosque Perturbado

• CA. Cuerpo de Agua

• MC. Matorral Conservado

• MP. Matorral Perturbado

• PI. Pastizal Inducido

• PN. Pastizal Natural

• SBCC. Selva Baja Caducifolia Conservada

• SBCE. Selva Baja Caducifolia Perturbada

• SVEG. Zona Sin Vegetación Aparente

• Otros⁶. Otros Tipos de Vegetación

Porcentaje de cobertura COBIOCOM⁹:

2.0%

Áreas Prioritarias para el Mantenimiento de Bienes y Servicios Ambientales (APMSA):

3.0%

Política territorial: Fortalecimiento territorial

Ubicación

Cobertura de uso de suelo y vegetación⁵

Delimitación de UGAT⁷

Potencial de recarga⁸

Baja: 83.1%

Media: 0.0%

Alta: 15.5%

Zona de conservación hidrológica (ZCH):

1.4%

Cuerpo de agua:

0.0%

MODELO

Lineamiento - Meta	L10 Fomentar y mejorar el aprovechamiento sustentable de las zonas de desarrollo rural, implementando paquetes tecnológicos y acciones que permitan incrementar la productividad; mejorar el estado de los suelos, controlar sus procesos de degradación, e incrementar la resiliencia de las unidades productivas ante las condiciones del cambio climático.
--------------------	---

Sectores del Desarrollo									
Afinidad sectorial	Rectores		Coadyuvantes		De interés				
	Agrícola		Pecuario						
Actividades sectoriales compatibles	Acuacultura, Agricultura de temporal, Agricultura de riego, Ganadería extensiva, Ganadería intensiva, Turismo alternativo, Asentamientos humanos rurales, Infraestructura puntual, Infraestructura lineal, Infraestructura de área,Energía eólica, Energía solar, Minería no metálica de alta disponibilidad								
Actividades sectoriales incompatibles	Forestal maderable, Forestal no maderable, Conservación, Turismo convencional, Asentamientos humanos urbanos, Industria ligera, Industria mediana, Industria pesada, Minería no metálica de baja disponibilidad, Minería metálica								
Criterios de regulación ecológica	ACU50_01; ACU50_02; ACU50_03; ACU50_04; ACU50_05; ACU50_06;AG50_02; AG50_03; AG50_04; AG50_05; AG50_06; AG50_07; AG50_08; AG50_09; AG50_10; AG50_11; AG50_13; AG50_14; AG50_15; AG50_17; AG50_18;AGT50_01; AGT50_02; AGT50_03; AGT50_04; AGT50_09;AGR50_01; AGR50_02; AGR50_03; AGR50_04; AGR50_05; AGR50_06; AGR50_07; AGR50_08; AGR50_09; AGR50_10; AGR50_11;AGI50_01; AGI50_02; AGI50_03; AGI50_04; AGI50_05; AGI50_06; AGI50_07; AGI50_08; AGI50_09;GEX50_02; GEX50_03; GEX50_04;GEX50_06; GEX50_07;GIN50_01; GIN50_02; GIN50_03; GIN50_04; GIN50_05; GIN50_06; GIN50_07;RIP50_02; RIP50_03; RIP50_04;TAL50_01; TAL50_04; TAL50_06; TAL50_07; TAL50_11; TAL50_12; TAL50_13; TAL50_14; TAL50_16;AHR50_01; AHR50_02; AHR50_03 AHR50_04; AHR50_05; AHR50_06; AHR50_07; AHR50_08; AHR50_09; AHR50_11; AHR50_12;IF50_01; IF50_02; IF50_03; IF50_04; IF50_05;IFP50_01; IFP50_02; IFP50_03;IFL50_01; IFL50_02; IFL50_03; IFL50_04; IFL50_05; IFL50_06; IFL50_07; IFL50_08;IFA50_01; IFA50_02;EOL50_01; EOL50_02; EOL50_03; EOL50_04; EOL50_05;SOL50_01; SOL50_02; SOL50_03; SOL50_04; SOL50_05;MNM50A_01; MNMA50_02; MNMA50_03; MNMA50_04; MNMA50_05; MNMA50_06; MNMA50_07; MNMA50_10;PAT50_01; PAT50_02; PAT50_03; PAT50_04								
Estrategias ambientales y territoriales	E-01, E-06, E-07, E-09, E-10, E-11, E-14, E-16, E-17, E-18, E-19, E-21, E-22, E-24, E-26, E-27, E-28, E-29, E-30, E-31, E-32, E-33, E-34, E-35, E-36, E-37, E-38, E-39, E-40, E-41, E-43, E-44, E-45, E-46, E-47, E-48 y E-49								
Sistema Urbano Rural ¹⁰					Pueblos y comunidades indígenas:				
Clasificación:	Localidades con población de 2,500 a 4,999 habitantes ¹¹	No. Pob.	1 3,235	Nombre de las localidades:					
Centro de Servicios Rurales	Localidades con población de 5,000 habitantes y más ¹²	No. Pob.	0 0	Nombre de las localidades:					
					No hay presencia				

¹ Superficie calculada en kilómetros cuadrados por cada Unidad de Gestión Ambiental y Territorial UGAT, Iplaneg 2026.

² Población total calculada para cada Unidad de Gestión Ambiental y Territorial UGAT con información de Censo de Población y Vivienda, INEGI, 2020. Iplaneg 2026.

³ Densidad poblacional calculada para cada Unidad de Gestión Ambiental y Territorial UGAT con información de Censo de Población y Vivienda, INEGI, 2020. Iplaneg 2026.

⁴ Fuente: Calculada con el Continuo de Elevaciones Mexicano y Modelos Digitales de Elevación (15 m, versión 4.0), del INEGI, 2013.

⁵ Actualización de la cobertura de uso de suelo y vegetación al año 2024.

⁶ Incluye los tipos de vegetación: vegetación acuática y subacuática, otros tipos de vegetación, matorral xerófilo y bosque espinoso.

⁷ Trazo del Camino Real de Tierra Adentro y sitios con valor patrimonial: Información de la SECTURI y de la declaratoria publicada en el POEG (núm. 131, segunda parte, 01 de julio de 2024; Decreto Gubernativo núm. 171). Los elementos representados en el mapa corresponden a símbolos cartográficos de referencia y no a la escala real de los elementos existentes en el territorio. La ubicación representada es de carácter referencial y no necesariamente corresponde al trazo definitivo del proyecto.

⁸ Fuente: Secretaría de Agua y Medio Ambiente, 2025.

⁹ COBIOCOM. Corredor Biocultural Centro Occidente de México. Fuente: Secretaría de Agua y Medio Ambiente, 2025.

¹⁰ Jerarquía de los centros de población en el Sistema Urbano Rural del Estado de Guanajuato, Iplaneg, 2026.

¹¹ Número de localidades existentes en cada Unidad de Gestión Ambiental y Territorial UGAT con información de Censo de Población y Vivienda, INEGI, 2020. Iplaneg 2026.

¹² Número de localidades existentes en cada Unidad de Gestión Ambiental y Territorial UGAT con información de Censo de Población y Vivienda, INEGI, 2020. Iplaneg 2026.

Política ambiental: Restauración ecológica

Región:

Subregión:

Municipio(s):

Superficie¹:

50.5 km²

Densidad de población³:

9.3 hab/km²

Población total²:

470 habitantes

Pendiente promedio⁴:

1.8°

Simbología

Sistema Urbano Rural

C. Serv. Rurales

C. Serv. Urbanos

C. Art. del Sis.

C. Art. Reg.

C. Art. Metrop.

Ciudad Central

Carretera Federal

Carretera Estatal

Limites Municipales

Limite Estatal

Uso de Suelo y Vegetación

• AGRH. Agricultura de Riego y Humedad

• AGR T. Agricultura de Temporal

• AH. Asentamientos Humanos

• BC. Bosque Conservado

• BP. Bosque Perturbado

• CA. Cuerpo de Agua

• MC. Matorral Conservado

• MP. Matorral Perturbado

• PI. Pastizal Inducido

• PN. Pastizal Natural

• SBCC. Selva Baja Caducifolia Conservada

• SBCCP. Selva Baja Caducifolia Perturbada

• SVEG. Zona Sin Vegetación Aparente

• Otros⁶. Otros Tipos de Vegetación

Porcentaje de cobertura COBIOCOM⁹:

4.7%

Áreas Prioritarias para el Mantenimiento de Bienes y Servicios Ambientales (APMSA):

36.0%

Política territorial: Rehabilitación territorial

Ubicación

Cobertura de uso de suelo y vegetación⁵

Delimitación de UGAT⁷

Potencial de recarga⁸

Baja: 30.1%

Media: 69.9%

Alta: 0.0%

Zona de conservación hidrológica (ZCH):

0.0%

Cuerpo de agua:

0.0%

MODELO

Lineamiento - Meta	L8 Recuperar las funciones productivas de la UGAT a mediano plazo, implementando prácticas de manejo sustentables en los sectores con vocación territorial, que permitan controlar y revertir las condiciones de deterioro de suelos, agua y vegetación, potencializando su aprovechamiento y el mejoramiento de las localidades rurales.
--------------------	---

Sectores del Desarrollo					
Afinidad sectorial	Rectores		Coadyuvantes	Asociados	De interés
	Agrícola		Pecuario	Asentamientos humanos, acuacultura, infraestructura y turismo	Energético, minero, forestal e industrial
Actividades sectoriales compatibles	Acuacultura, Agricultura de temporal, Agricultura de riego, Ganadería extensiva, Forestal maderable, Forestal no maderable, Turismo alternativo, Asentamientos humanos rurales, Infraestructura puntual, Infraestructura lineal,Infraestructura de área, Industria ligera, Industria mediana, Energía eólica, Energía solar, Minería no metálica de alta disponibilidad				
Actividades sectoriales incompatibles	Ganadería intensiva, Conservación, Turismo convencional, Asentamientos humanos urbanos, Industria pesada, Minería no metálica de baja disponibilidad, Minería metálica				
Criterios de regulación ecológica	ACU50_01; ACU50_02; ACU50_03; ACU50_04; ACU50_05; ACU50_06;AG50_01; AG50_03; AG50_04; AG50_05; AG50_06; AG50_07; AG50_08; AG50_09; AG50_10; AG50_11; AG50_13; AG50_14; AG50_15; AG50_16; AG50_17; AG50_18;AGT50_01; AGT50_02; AGT50_03; AGT50_04;AGR50_01; AGR50_02; AGR50_03; AGR50_04; AGR50_05; AGR50_06; AGR50_07; AGR50_08; AGR50_09; AGR50_10; AGR50_11;AGI50_10; AGI50_11; AGI50_12; AGI50_13; AGI50_14; AGI50_15;GEX50_01; GEX50_02; GEX50_03; GEX50_04; GEX50_05; GEX50_06; GEX50_07;FOM50_01; FOM50_02; FOM50_03; FOM50_04; FOM50_05; FOM50_06; FOM50_07; FOM50_08; FOM50_09; FOM50_10; FOM50_11; FOM50_12; FOM50_13; FOM50_14; FOM50_15; FOM50_16; FOM50_17; FOM50_18; FOM50_19;FNM50_01; FNM50_02; FNM50_03; FNM50_04; FNM50_05; FNM50_06; FNM50_07;RIP50_02; RIP50_03; RIP50_04;TAL50_01; TAL50_06; TAL50_07; TAL50_08; TAL50_09; TAL50_10; TAL50_11; TAL50_12; TAL50_13; TAL50_14; TAL50_15;AHR50_01; AHR50_02; AHR50_03 AHR50_04; AHR50_05; AHR50_06; AHR50_07; AHR50_08; AHR50_09; AHR50_10; AHR50_11;IF50_01; IF50_02; IF50_03; IF50_04; IF50_05;IFP50_01; IFP50_02; IFP50_03;IFL50_01; IFL50_02; IFL50_03; IFL50_04; IFL50_05; IFL50_06; IFL50_07; IFL50_08;IFA50_01; IFA50_02;IN50_01; IN50_02; IN50_03; IN50_04; IN50_05; IN50_06; IN50_07; IN50_08; IN50_09; IN50_10; IN50_11; IN50_12; IN50_13; IN50_14; IN50_15; IN50_16; IN50_17; IN50_18;INL50_01; INL50_02; INL50_03;INM50_01; INM50_02; INM50_03;EOL50_01; EOL50_02; EOL50_03; EOL50_04; EOL50_05;SOL50_01; SOL50_02; SOL50_03; SOL50_04; SOL50_05;MNM50A_01; MNMA50_02; MNMA50_03; MNMA50_04; MNMA50_05; MNMA50_06; MNMA50_08; MNMA50_10;PAT50_01; PAT50_02; PAT50_03; PAT50_04				
Estrategias ambientales y territoriales	E-05, E-06, E-07, E-09, E-11, E-18, E-21, E-24, E-28, E-29, E-30, E-31, E-32, E-33, E-34, E-36, E-37, E-38, E-39, E-40, E-43, E-44, E-46, E-47, E-48 y E-49				

Sistema Urbano Rural ¹⁰					Pueblos y comunidades indígenas:
Clasificación:	Localidades con población de 2,500 a 4,999 habitantes ¹¹	No.	0	Nombre de las localidades: Sin localidad	
No aplica	Localidades con población de 5,000 habitantes y más ¹²	Pob.	0	No hay presencia	
		No.	0		Nombre de las localidades: Sin localidad
		Pob.	0		

¹ Superficie calculada en kilómetros cuadrados por cada Unidad de Gestión Ambiental y Territorial UGAT, Iplaneg 2026.

² Población total calculada para cada Unidad de Gestión Ambiental y Territorial UGAT con información de Censo de Población y Vivienda, INEGI, 2020. Iplaneg 2026.

³ Densidad poblacional calculada en el mapa corresponden a símbolos cartográficos de referencia y no a la escala real de los elementos existentes en el territorio. La ubicación representada es de carácter referencial y no necesariamente corresponde al trazo definitivo del proyecto.

⁴ Fuente: Calculada con el Continuo de Elevaciones Mexicano y Modelos Digitales de Elevación (15 m, versión 4.0), del INEGI, 2013.

⁵ Actualización de la cobertura de uso de suelo y vegetación al año 2024.

⁶ Incluye los tipos de vegetación: vegetación acuática y subacuática, otros tipos de vegetación, matorral xerófilo y bosque espinoso.

⁷ Trazo del Camino Real de Tierra Adentro y sitios con valor patrimonial: Información de la SECTURI y de la declaratoria publicada en el POEG (núm. 131, segunda parte, 01 de julio de 2024; Decreto Gubernativo núm. 171).

⁸ Fuente: Secretaría de Agua y Medio Ambiente, 2025.

⁹ COBIOCOM. Corredor Biocultural Centro Occidente de México. Fuente: Secretaría de Agua y Medio Ambiente, 2025.

¹⁰ Jerarquía de los centros de población en el Sistema Urbano Rural del Estado de Guanajuato, Iplaneg, 2026.

¹¹ Número de localidades existentes en cada Unidad de Gestión Ambiental y Territorial UGAT con información de Censo de Población y Vivienda, INEGI, 2020. Iplaneg 2026.

¹² Número de localidades existentes en cada Unidad de Gestión Ambiental y Territorial UGAT con información de Censo de Población y Vivienda, INEGI, 2020. Iplaneg 2026.

Política ambiental: Protección

Política territorial: Relevancia estratégica territorial

Región:

II.- Norte

Subregión:

III.- Sierras de Guanajuato

Municipio(s): San Felipe

Superficie¹:
26.9 km²

Densidad de población³:
0.0 hab/km²

Población total²:
0 habitantes

Pendiente promedio⁴:
5.5°

Sistema Urbano Rural

C. Serv. Rurales

C. Serv. Urbanos

C. Art. del Sis.

C. Art. Reg.

C. Art. Metrop.

Ciudad Central

Carretera Federal

Carretera Estatal

Limites Municipales

Limite Estatal

Uso de Suelo y Vegetación

• AGRH. Agricultura de Riego y Humedad

• AGR T. Agricultura de Temporal

• AH. Asentamientos Humanos

• BC. Bosque Conservado

• BP. Bosque Perturbado

• CA. Cuerpo de Agua

• MC. Matorral Conservado

• MP. Matorral Perturbado

• PI. Pastizal Inducido

• PN. Pastizal Natural

• SBCC. Selva Baja Caducifolia Conservada

• SBCP. Selva Baja Caducifolia Perturbada

• SVEG. Zona Sin Vegetación Aparente

• Otros⁶. Otros Tipos de Vegetación

Porcentaje de cobertura COBIOCOM⁹: 0.0%

Áreas Prioritarias para el Mantenimiento de Bienes y Servicios Ambientales (APMSA): 96.0%

Ubicación

Cobertura de uso de suelo y vegetación⁵

Delimitación de UGAT⁷

Potencial de recarga⁸

Baja: 86.6%

Media: 13.4%

Alta: 0.0%

Zona de conservación hidrológica (ZCH): 0.0%

Cuerpo de agua: 0.0%

MODELO

Lineamiento - Meta	L3 Mantener la integridad actual de los ecosistemas de la UGAT; y promover su mejora, a partir de programas y acciones que permitan incrementar el porcentaje de cobertura vegetal actual; así como la implementación de medidas para reducir amenazas a la biodiversidad y fomentar el uso sostenible de los servicios ecosistémicos; entre las que se encuentra la integración total o parcial de la UGAT, a alguna figura de protección federal, estatal, municipal.
--------------------	---

Sectores del Desarrollo				
Afinidad sectorial	Rectores	Coadyuvantes	Asociados	De interés
	Conservación	Forestal	Turismo	Infraestructura
Actividades sectoriales compatibles	Forestal maderable, Forestal no maderable, Conservación, Turismo alternativo, Infraestructura puntual, Infraestructura lineal			
Actividades sectoriales incompatibles	Acuicultura, Agricultura de temporal, Agricultura de riego, Ganadería extensiva, Ganadería intensiva, Turismo convencional, Asentamientos humanos rurales, Asentamientos humanos urbanos, Infraestructura de área, Industria ligera, Industria mediana, Industria pesada, Energía eólica, Energía solar, Minería no metálica de baja disponibilidad, Minería no metálica de alta disponibilidad, Minería metálica			
Criterios de regulación ecológica	FOM50_01; FOM50_02; FOM50_03; FOM50_04; FOM50_05; FOM50_06; FOM50_07; FOM50_08; FOM50_09; FOM50_10; FOM50_11; FOM50_12; FOM50_13; FOM50_14; FOM50_15; FOM50_16; FOM50_17; FOM50_18; FOM50_19; FNM50_01; FNM50_02; FNM50_03; FNM50_04; FNM50_05; FNM50_06; FNM50_07; CON50_01; CON50_02; CON50_03; CON50_04; CON50_05; CON50_06; CON50_07; CON50_8; CON50_9; CON50_10; CON50_11; RIP50_02; RIP50_03; RIP50_04; TAL50_01; TAL50_02; TAL50_03; TAL50_04; TAL50_05; TAL50_07; AL50_10; TAL50_11; TAL50_12; TAL50_15; TAL50_16; IF50_01; IF50_02; IF50_03; IF50_04; IF50_05; IFP50_01; IFP50_02; IFP50_03; IFL50_01; IFL50_02; IFL50_03; IFL50_04; IFL50_05; IFL50_06; IFL50_07; IFL50_08; PAT50_03			
Estrategias ambientales y territoriales	E-05, E-06, E-07, E-10, E-16, E-24, E-27, E-32, E-33, E-36, E-37, E-38, E-39, E-46, E-47, E-48 y E-49			

Sistema Urbano Rural ¹⁰					Pueblos y comunidades indígenas:
Clasificación:	Localidades con población de 2,500 a 4,999 habitantes ¹¹	No. 0	Pob. 0	Nombre de las localidades: Sin localidad	
No aplica	Localidades con población de 5,000 habitantes y más ¹²	No. 0	Pob. 0	Nombre de las localidades: Sin localidad	No hay presencia

¹ Superficie calculada en kilómetros cuadrados por cada Unidad de Gestión Ambiental y Territorial UGAT, Iplaneg 2026.

² Población total calculada para cada Unidad de Gestión Ambiental y Territorial UGAT con información de Censo de Población y Vivienda, INEGI, 2020. Iplaneg 2026.

³ Densidad poblacional calculada para cada Unidad de Gestión Ambiental y Territorial UGAT con información de Censo de Población y Vivienda, INEGI, 2020. Iplaneg 2026.

⁴ Fuente: Calculada con el Continuo de Elevaciones Mexicano y Modelos Digitales de Elevación (15 m, versión 4.0), del INEGI, 2013.

⁵ Actualización de la cobertura de uso de suelo y vegetación al año 2024.

⁶ Incluye los tipos de vegetación: vegetación acuática y subacuática, otros tipos de vegetación, matorral xerófilo y bosque espinoso.

⁷ Trazo del Camino Real de Tierra Adentro y sitios con valor patrimonial: Información de la SECTURI y de la declaratoria publicada en el POEG (núm. 131, segunda parte, 01 de julio de 2024; Decreto Gubernativo núm. 171). Los elementos representados en el mapa corresponden a símbolos cartográficos de referencia y no a la escala real de los elementos existentes en el territorio. La ubicación representada es de carácter referencial y no necesariamente corresponde al trazo definitivo del proyecto.

⁸ Fuente: Secretaría de Agua y Medio Ambiente, 2025.

⁹ COBIOCOM. Corredor Biocultural Centro Occidente de México. Fuente: Secretaría de Agua y Medio Ambiente, 2025.

¹⁰ Jerarquía de los centros de población en el Sistema Urbano Rural del Estado de Guanajuato, Iplaneg, 2026.

¹¹ Número de localidades existentes en cada Unidad de Gestión Ambiental y Territorial UGAT con información de Censo de Población y Vivienda, INEGI, 2020. Iplaneg 2026.

¹² Número de localidades existentes en cada Unidad de Gestión Ambiental y Territorial UGAT con información de Censo de Población y Vivienda, INEGI, 2020. Iplaneg 2026.

Política ambiental:

Restauración ecológica

Política territorial:

Rehabilitación territorial

Región:

II.- Norte

Subregión:

III.- Sierras de Guanajuato

Municipio(s):

San Felipe

Superficie¹:

29.7 km²

Densidad de población³:

0.1 hab/km²

Población total²:

4 habitantes

Pendiente promedio⁴:

5.1°

Sistema Urbano Rural

C. Serv. Rurales

C. Serv. Urbanos

C. Art. del Sis.

C. Art. Reg.

C. Art. Metrop.

Ciudad Central

Carretera Federal

Carretera Estatal

Limites Municipales

Limite Estatal

Uso de Suelo y Vegetación

• AGRH. Agricultura de Riego y Humedad

• AGR T. Agricultura de Temporal

• AH. Asentamientos Humanos

• BC. Bosque Conservado

• BP. Bosque Perturbado

• CA. Cuerpo de Agua

• MC. Matorral Conservado

• MP. Matorral Perturbado

• PI. Pastizal Inducido

• PN. Pastizal Natural

• SBCC. Selva Baja Caducifolia Conservada

• SBCP. Selva Baja Caducifolia Perturbada

• SVEG. Zona Sin Vegetación Aparente

• Otros⁶. Otros Tipos de Vegetación

Porcentaje de cobertura COBIOCOM⁹:

44.8%

Áreas Prioritarias para el Mantenimiento de Bienes y Servicios Ambientales (APMSA):

93.0%

Ubicación

Cobertura de uso de suelo y vegetación⁵

Delimitación de UGAT⁷

Potencial de recarga⁸

Baja: 21.5%

Media: 78.5%

Alta: 0.0%

Zona de conservación hidrológica (ZCH):

0.0%

Cuerpo de agua:

0.0%

MODELO

Lineamiento - Meta	L7 Restaurar la estructura y las funciones ecológicas de los ecosistemas dentro de la UGAT, mediante estrategias que reduzcan la degradación del suelo, la pérdida de cobertura vegetal, promoviendo la reconversión productiva, el manejo sostenible de actividades productivas y el mejoramiento de las localidades rurales.
--------------------	--

Sectores del Desarrollo				
Afinidad sectorial	Rectores	Coadyuvantes	Asociados	De interés
	Conservación	Forestal	Turismo	Infraestructura y minero
Actividades sectoriales compatibles	Forestal maderable, Forestal no maderable, Conservación, Turismo alternativo, Infraestructura puntual, Infraestructura lineal, Minería no metálica de baja disponibilidad			
Actividades sectoriales incompatibles	Acuicultura, Agricultura de temporal, Agricultura de riego, Ganadería extensiva, Ganadería intensiva, Turismo convencional, Asentamientos humanos rurales, Asentamientos humanos urbanos, Infraestructura de área, Industria ligera, Industria mediana, Industria pesada, Energía eólica, Energía solar, Minería no metálica de alta disponibilidad, Minería metálica			
Criterios de regulación ecológica	FOM50_01; FOM50_02; FOM50_03; FOM50_04; FOM50_05; FOM50_06; FOM50_07; FOM50_08; FOM50_09; FOM50_10; FOM50_11; FOM50_12; FOM50_13; FOM50_14; FOM50_15; FOM50_16; FOM50_17; FOM50_18; FOM50_19; FNM50_01; FNM50_02; FNM50_03; FNM50_04; FNM50_05; FNM50_06; FNM50_07; CON50_01; CON50_03; CON50_04; CON50_05; CON50_06; CON50_07; CON50_08; CON50_09; CON50_10; CON50_11; RIP50_02; RIP50_03; RIP50_04; TAL50_01; TAL50_03; TAL50_04; TAL50_05; TAL50_06; TAL50_07; TAL50_08; TAL50_09; TAL50_10; TAL50_11; TAL50_12; TAL50_13; TAL50_14; TAL50_15; TAL50_16; IF50_01; IF50_02; IF50_03; IF50_04; IF50_05; IFP50_01; IFP50_02; IFP50_03; IFL50_01; IFL50_02; IFL50_03; IFL50_04; IFL50_05; IFL50_06; IFL50_07; IFL50_08; MNMB50_01; MNMB50_02; MNMB50_03; MNMB50_04; MNMB50_05; MNMB50_06; MNMB50_07; MNMB50_08; PAT50_03			
Estrategias ambientales y territoriales	E-04, E-05, E-06, E-07, E-09, E-16, E-19, E-24, E-27, E-32, E-33, E-36, E-37, E-38, E-39, E-40, E-43, E-46, E-47, E-48 y E-49			

Sistema Urbano Rural ¹⁰					Pueblos y comunidades indígenas:
Clasificación:	Localidades con población de 2,500 a 4,999 habitantes ¹¹	No.	0	Nombre de las localidades:	
		Pob.	0		
No aplica	Localidades con población de 5,000 habitantes y más ¹²	No.	0	Nombre de las localidades:	No hay presencia
		Pob.	0		

¹ Superficie calculada en kilómetros cuadrados por cada Unidad de Gestión Ambiental y Territorial UGAT, Iplaneg 2026.

² Población total calculada para cada Unidad de Gestión Ambiental y Territorial UGAT con información de Censo de Población y Vivienda, INEGI, 2020. Iplaneg 2026.

³ Densidad poblacional calculada para cada Unidad de Gestión Ambiental y Territorial UGAT con información de Censo de Población y Vivienda, INEGI, 2020. Iplaneg 2026.

⁴ Fuente: Calculada con el Continuo de Elevaciones Mexicano y Modelos Digitales de Elevación (15 m, versión 4.0), del INEGI, 2013.

⁵ Actualización de la cobertura de uso de suelo y vegetación al año 2024.

⁶ Incluye los tipos de vegetación: vegetación acuática y subacuática, otros tipos de vegetación, matorral xerófilo y bosque espinoso.

⁷ Trazo del Camino Real de Tierra Adentro y sitios con valor patrimonial: Información de la SECTURI y de la declaratoria publicada en el POEG (núm. 131, segunda parte, 01 de julio de 2024; Decreto Gubernativo núm. 171).

Los elementos representados en el mapa corresponden a símbolos cartográficos de referencia y no a la escala real de los elementos existentes en el territorio. La ubicación representada es de carácter referencial y no necesariamente corresponde al trazo definitivo del proyecto.

⁸ Fuente: Secretaría de Agua y Medio Ambiente, 2025.

⁹ COBIOCOM. Corredor Biocultural Centro Occidente de México. Fuente: Secretaría de Agua y Medio Ambiente, 2025.

¹⁰ Jerarquía de los centros de población en el Sistema Urbano Rural del Estado de Guanajuato, Iplaneg, 2026.

¹¹ Número de localidades existentes en cada Unidad de Gestión Ambiental y Territorial UGAT con información de Censo de Población y Vivienda, INEGI, 2020. Iplaneg 2026.

¹² Número de localidades existentes en cada Unidad de Gestión Ambiental y Territorial UGAT con información de Censo de Población y Vivienda, INEGI, 2020. Iplaneg 2026.

Política ambiental: Protección

Región:

Subregión:

Municipio(s):

Superficie¹:

126.5 km²

Densidad de población³:

0.2 hab/km²

Población total²:

24 habitantes

Pendiente promedio⁴:

11.0°

Simbología

Sistema Urbano Rural

C. Serv. Rurales

C. Serv. Urbanos

C. Art. del Sis.

C. Art. Reg.

C. Art. Metrop.

Ciudad Central

Carretera Federal

Carretera Estatal

Limites Municipales

Limite Estatal

Uso de Suelo y Vegetación

• AGRH. Agricultura de Riego y Humedad

• AGR T. Agricultura de Temporal

• AH. Asentamientos Humanos

• BC. Bosque Conservado

• BP. Bosque Perturbado

• CA. Cuerpo de Agua

• MC. Matorral Conservado

• MP. Matorral Perturbado

• PI. Pastizal Inducido

• PN. Pastizal Natural

• SBCC. Selva Baja Caducifolia Conservada

• SBCCP. Selva Baja Caducifolia Perturbada

• SVEG. Zona Sin Vegetación Aparente

• Otros⁶. Otros Tipos de Vegetación

Porcentaje de cobertura COBIOCOM⁹:

95.9%

Áreas Prioritarias para el Mantenimiento de Bienes y Servicios Ambientales (APMSA):

83.0%

Política territorial: Relevancia estratégica territorial

Ubicación

Cobertura de uso de suelo y vegetación⁵

Delimitación de UGAT⁷

Potencial de recarga⁸

Baja: 63.1%

Media: 35.7%

Alta: 0.0%

Zona de conservación hidrológica (ZCH):

0.0%

Cuerpo de agua:

0.0%

MODELO

Lineamiento - Meta	L3 Mantener la integridad actual de los ecosistemas de la UGAT; y promover su mejora, a partir de programas y acciones que permitan incrementar el porcentaje de cobertura vegetal actual; así como la implementación de medidas para reducir amenazas a la biodiversidad y fomentar el uso sostenible de los servicios ecosistémicos; entre las que se encuentra la integración total o parcial de la UGAT, a alguna figura de protección federal, estatal, municipal.
--------------------	---

Sectores del Desarrollo				
Afinidad sectorial	Rectores	Coadyuvantes	Asociados	De interés
	Conservación	Turismo	Forestal	Infraestructura
Actividades sectoriales compatibles	Forestal maderable, Forestal no maderable, Conservación, Turismo alternativo, Infraestructura puntual, Infraestructura lineal			
Actividades sectoriales incompatibles	Acuicultura, Agricultura de temporal, Agricultura de riego, Ganadería extensiva, Ganadería intensiva, Turismo convencional, Asentamientos humanos rurales, Asentamientos humanos urbanos, Infraestructura de área, Industria ligera, Industria mediana, Industria pesada, Energía eólica, Energía solar, Minería no metálica de baja disponibilidad, Minería no metálica de alta disponibilidad, Minería metálica			
Criterios de regulación ecológica	FOM50_01; FOM50_02; FOM50_03; FOM50_04; FOM50_05; FOM50_06; FOM50_07; FOM50_08; FOM50_09; FOM50_10; FOM50_11; FOM50_12; FOM50_13; FOM50_14; FOM50_15; FOM50_16; FOM50_17; FOM50_18; FOM50_19; FNM50_01; FNM50_02; FNM50_03; FNM50_04; FNM50_05; FNM50_06; FNM50_07; CON50_01; CON50_02; CON50_03; CON50_04; CON50_05; CON50_06; CON50_07; CON50_8; CON50_9; CON50_10; CON50_11; RIP50_02; RIP50_03; RIP50_04; TAL50_01; TAL50_02; TAL50_03; TAL50_04; TAL50_05; TAL50_07; AL50_10; TAL50_11; TAL50_12; TAL50_15; TAL50_16; IF50_01; IF50_02; IF50_03; IF50_04; IF50_05; IFP50_01; IFP50_02; IFP50_03; IFL50_01; IFL50_02; IFL50_03; IFL50_04; IFL50_05; IFL50_06; IFL50_07; IFL50_08; PAT50_01; PAT50_02; PAT50_03; PAT50_04			
Estrategias ambientales y territoriales	E-04, E-05, E-06, E-07, E-10, E-11, E-16, E-18, E-19, E-24, E-27, E-28, E-29, E-30, E-31, E-32, E-33, E-34, E-36, E-37, E-38, E-39, E-46, E-47, E-48 y E-49			

Sistema Urbano Rural ¹⁰					Pueblos y comunidades indígenas:
Clasificación:	Localidades con población de 2,500 a 4,999 habitantes ¹¹	No. Pob.	0	Nombre de las localidades: Sin localidad	
No aplica	Localidades con población de 5,000 habitantes y más ¹²	No. Pob.	0	No hay presencia	

¹ Superficie calculada en kilómetros cuadrados por cada Unidad de Gestión Ambiental y Territorial UGAT, Iplaneg 2026.

² Población total calculada para cada Unidad de Gestión Ambiental y Territorial UGAT con información de Censo de Población y Vivienda, INEGI, 2020. Iplaneg 2026.

³ Densidad poblacional calculada para cada Unidad de Gestión Ambiental y Territorial UGAT con información de Censo de Población y Vivienda, INEGI, 2020. Iplaneg 2026.

⁴ Fuente: Calculada con el Continuo de Elevaciones Mexicano y Modelos Digitales de Elevación (15 m, versión 4.0), del INEGI, 2013.

⁵ Actualización de la cobertura de uso de suelo y vegetación al año 2024.

⁶ Incluye los tipos de vegetación: vegetación acuática y subacuática, otros tipos de vegetación, matorral xerófilo y bosque espinoso.

⁷ Trazo del Camino Real de Tierra Adentro y sitios con valor patrimonial: Información de la SECTURI y de la declaratoria publicada en el POEG (núm. 131, segunda parte, 01 de julio de 2024; Decreto Gubernativo núm. 171).

Los elementos representados en el mapa corresponden a símbolos cartográficos de referencia y no a la escala real de los elementos existentes en el territorio. La ubicación representada es de carácter referencial y no necesariamente corresponde al trazo definitivo del proyecto.

⁸ Fuente: Secretaría de Agua y Medio Ambiente, 2025.

⁹ COBIOCOM. Corredor Biocultural Centro Occidente de México. Fuente: Secretaría de Agua y Medio Ambiente, 2025.

¹⁰ Jerarquía de los centros de población en el Sistema Urbano Rural del Estado de Guanajuato, Iplaneg, 2026.

¹¹ Número de localidades existentes en cada Unidad de Gestión Ambiental y Territorial UGAT con información de Censo de Población y Vivienda, INEGI, 2020. Iplaneg 2026.

¹² Número de localidades existentes en cada Unidad de Gestión Ambiental y Territorial UGAT con información de Censo de Población y Vivienda, INEGI, 2020. Iplaneg 2026.

Política ambiental: Preservación

Región:

Subregión:

Municipio(s):

Ocampo

Superficie¹:

129.9 km²

Densidad de población³:

5.9 hab/km²

Población total²:

770 habitantes

Pendiente promedio⁴:

3.7°

Simbología

Uso de Suelo y Vegetación

C. Serv. Rurales

C. Serv. Urbanos

C. Art. del Sis.

C. Art. Reg.

C. Art. Metrop.

Ciudad Central

Carretera Federal

Carretera Estatal

Limites Municipales

Limite Estatal

AGRH. Agricultura de Riego y Humedad

AGR T. Agricultura de Temporal

AH. Asentamientos Humanos

BC. Bosque Conservado

BP. Bosque Perturbado

CA. Cuerpo de Agua

MC. Matorral Conservado

MP. Matorral Perturbado

PI. Pastizal Inducido

PN. Pastizal Natural

SBCC. Selva Baja Caducifolia Conservada

SBCP. Selva Baja Caducifolia Perturbada

SVEG. Zona Sin Vegetación Aparente

Otros⁶. Otros Tipos de Vegetación

Porcentaje de cobertura COBIOCOM⁹:

96.0%

Áreas Prioritarias para el Mantenimiento de Bienes y Servicios Ambientales (APMSA):

36.0%

Política territorial: Relevancia estratégica territorial

Ubicación

Cobertura de uso de suelo y vegetación⁵

Delimitación de UGAT⁷

Potencial de recarga⁸

Baja: 54.1%

Media: 41.1%

Alta: 4.8%

Zona de conservación hidrológica (ZCH):

0.0%

Cuerpo de agua:

0.0%

MODELO

Lineamiento - Meta	L4 Conservar la biodiversidad y las funciones ecológicas de los ecosistemas; atendiendo especialmente la recuperación de zonas degradadas y el fomento de actividades productivas acordes a la vocación natural del territorio y sustentadas en programas y prácticas de manejo sostenible. Estas acciones deberán contribuir a la protección del capital natural, así como del patrimonio material e inmaterial de la zona.
--------------------	--

Sectores del Desarrollo							
Afinidad sectorial	Rectores		Coadyuvantes		Asociados		
	Conservación		Agrícola y pecuario		Asentamientos humanos, infraestructura y turismo		
Actividades sectoriales compatibles	Agricultura de temporal, Agricultura de riego, Ganadería extensiva, Forestal maderable, Forestal no maderable, Conservación, Turismo alternativo, Asentamientos humanos rurales, Infraestructura puntual, Infraestructura lineal,Infraestructura de área, Energía eólica, Energía solar, Minería no metálica de alta disponibilidad						
Actividades sectoriales incompatibles	Acuicultura, Ganadería intensiva, Turismo convencional, Asentamientos humanos urbanos, Industria ligera, Industria mediana, Industria pesada, Minería no metálica de baja disponibilidad, Minería metálica						
Criterios de regulación ecológica	AG50_01; AG50_02; AG50_03; AG50_04; AG50_05; AG50_06; AG50_07; AG50_08; AG50_09; AG50_10; AG50_11; AG50_12;AGT50_01; AGT50_02; AGT50_03; AGT50_04;AGR50_01; AGR50_02; AGR50_03; AGR50_04; AGR50_05; AGR50_06; AGR50_07; AGR50_08; AGR50_09; AGR50_10; AGR50_11;AGI50_10; AGI50_11; AGI50_12; AGI50_13; AGI50_14; AGI50_15;GEX50_01; GEX50_02; GEX50_03; GEX50_04; GEX50_05; GEX50_06; GEX50_07;FOM50_01; FOM50_02; FOM50_03; FOM50_04; FOM50_05; FOM50_06; FOM50_07; FOM50_08; FOM50_09; FOM50_10; FOM50_11; FOM50_12; FOM50_13; FOM50_14; FOM50_15; FOM50_16; FOM50_17; FOM50_18; FOM50_19;FNM50_01; FNM50_02; FNM50_03; FNM50_04; FNM50_05; FNM50_06; FNM50_07;CON50_01; CON50_02; CON50_03; CON50_04; CON50_05; CON50_06; CON50_07; CON50_8; CON50_9; CON50_10; CON50_11;RIP50_02; RIP50_03; RIP50_04;TAL50_01; TAL50_02; TAL50_03; TAL50_04; TAL50_05; TAL50_07; TAL50_08; TAL50_09; TAL50_10; TAL50_11; TAL50_12; TAL50_13; TAL50_14; TAL50_15;TAL50_16;AHR50_01; AHR50_02; AHR50_03 AHR50_04; AHR50_05; AHR50_06; AHR50_07; AHR50_08; AHR50_09; AHR50_10; AHR50_11;IF50_01; IF50_02; IF50_03; IF50_04; IF50_05;IFP50_01; IFP50_02; IFP50_03;IFL50_01; IFL50_02; IFL50_03; IFL50_04; IFL50_05; IFL50_06; IFL50_07; IFL50_08;IFA50_01; IFA50_02;EOL50_01; EOL50_02; EOL50_03; EOL50_04; EOL50_05;SOL50_01; SOL50_02; SOL50_03; SOL50_04; SOL50_05;MNM50A_01; MNMA50_02; MNMA50_03; MNMA50_04; MNMA50_05; MNMA50_06; MNMA50_08; MNMA50_10;PAT50_01; PAT50_02; PAT50_03; PAT50_04						
Estrategias ambientales y territoriales	E-04, E-05, E-06, E-07, E-11, E-16, E-18, E-19, E-21, E-24, E-27, E-28, E-29, E-30, E-31, E-32, E-33, E-34, E-36, E-37, E-38, E-39, E-40, E-43, E-46, E-47, E-48 y E-49						
Sistema Urbano Rural ¹⁰							
Clasificación:	Localidades con población de 2,500 a 4,999 habitantes ¹¹	No. Pob.	0	Nombre de las localidades: Sin localidad	Pueblos y comunidades indígenas:		
	No aplica	No. Pob.	0				
				Nombre de las localidades: Sin localidad	No hay presencia		

¹ Superficie calculada en kilómetros cuadrados por cada Unidad de Gestión Ambiental y Territorial UGAT, Iplaneg 2026.

² Población total calculada para cada Unidad de Gestión Ambiental y Territorial UGAT con información de Censo de Población y Vivienda, INEGI, 2020. Iplaneg 2026.

³ Densidad poblacional calculada para cada Unidad de Gestión Ambiental y Territorial UGAT con información de Censo de Población y Vivienda, INEGI, 2020. Iplaneg 2026.

⁴ Fuente: Calculada con el Continuo de Elevaciones Mexicano y Modelos Digitales de Elevación (15 m, versión 4.0), del INEGI, 2013.

⁵ Actualización de la cobertura de uso de suelo y vegetación al año 2024.

⁶ Incluye los tipos de vegetación: vegetación acuática y subacuática, otros tipos de vegetación, matorral xerófilo y bosque espinoso.

⁷ Trazo del Camino Real de Tierra Adentro y sitios con valor patrimonial: Información de la SECTURI y de la declaratoria publicada en el POEG (núm. 131, segunda parte, 01 de julio de 2024; Decreto Gubernativo núm. 171). Los elementos representados en el mapa corresponden a símbolos cartográficos de referencia y no a la escala real de los elementos existentes en el territorio. La ubicación representada es de carácter referencial y no necesariamente corresponde al trazo definitivo del proyecto.

⁸ Fuente: Secretaría de Agua y Medio Ambiente, 2025.

⁹ COBIOCOM. Corredor Biocultural Centro Occidente de México. Fuente: Secretaría de Agua y Medio Ambiente, 2025.

¹⁰ Jerarquía de los centros de población en el Sistema Urbano Rural del Estado de Guanajuato, Iplaneg, 2026.

¹¹ Número de localidades existentes en cada Unidad de Gestión Ambiental y Territorial UGAT con información de Censo de Población y Vivienda, INEGI, 2020. Iplaneg 2026.

¹² Número de localidades existentes en cada Unidad de Gestión Ambiental y Territorial UGAT con información de Censo de Población y Vivienda, INEGI, 2020. Iplaneg 2026.

Política ambiental: Restauración ecológica

Región:

Subregión:

Municipio(s):

Superficie¹:

64.7 km²

Densidad de población³:

14.3 hab/km²

Población total²:

924 habitantes

Pendiente promedio⁴:

5.8°

Simbología

Sistema Urbano Rural

C. Serv. Rurales

C. Serv. Urbanos

C. Art. del Sis.

C. Art. Reg.

C. Art. Metrop.

Ciudad Central

Carretera Federal

Carretera Estatal

Limites Municipales

Limite Estatal

Uso de Suelo y Vegetación

• AGRH. Agricultura de Riego y Humedad

• AGR T. Agricultura de Temporal

• AH. Asentamientos Humanos

• BC. Bosque Conservado

• BP. Bosque Perturbado

• CA. Cuerpo de Agua

• MC. Matorral Conservado

• MP. Matorral Perturbado

• PI. Pastizal Inducido

• PN. Pastizal Natural

• SBCC. Selva Baja Caducifolia Conservada

• SBCE. Selva Baja Caducifolia Perturbada

• SVEG. Zona Sin Vegetación Aparente

• Otros⁶. Otros Tipos de Vegetación

Política territorial: Rehabilitación territorial

Ubicación

Cobertura de uso de suelo y vegetación⁵

Delimitación de UGAT⁷

Potencial de recarga⁸

Baja: 57.1%

Media: 42.9%

Alta: 0.0%

Zona de conservación hidrológica (ZCH): 0.0%

Cuerpo de agua: 0.0%

MODELO

Lineamiento - Meta	L7 Restaurar la estructura y las funciones ecológicas de los ecosistemas dentro de la UGAT, mediante estrategias que reduzcan la degradación del suelo, la pérdida de cobertura vegetal, promoviendo la reconversión productiva, el manejo sostenible de actividades productivas y el mejoramiento de las localidades rurales.
--------------------	--

Sectores del Desarrollo				
Afinidad sectorial	Rectores		Coadyuvantes	
	Conservación		Pecuario	Agrícola, acuacultura, asentamientos humanos y turismo
Actividades sectoriales compatibles	Acuacultura, Agricultura de temporal, Ganadería extensiva, Forestal maderable, Forestal no maderable, Conservación, Turismo alternativo, Asentamientos humanos rurales, Infraestructura puntual, Infraestructura lineal, Energía eólica,Energía solar			
Actividades sectoriales incompatibles	Agricultura de riego, Ganadería intensiva, Turismo convencional, Asentamientos humanos urbanos, Infraestructura de área, Industria ligera, Industria mediana, Industria pesada, Minería no metálica de baja disponibilidad,Minería no metálica de alta disponibilidad, Minería metálica			
Criterios de regulación ecológica	ACU50_03; ACU50_04; ACU50_05; ACU50_06; ACU50_07;AG50_01; AG50_02; AG50_03; AG50_04; AG50_05; AG50_06; AG50_07; AG50_08; AG50_09; AG50_10; AG50_11; AG50_12;AGT50_01; AGT50_02; AGT50_03; AGT50_04;GEX50_01; GEX50_02; GEX50_03; GEX50_04; GEX50_05; GEX50_06; GEX50_07;FOM50_01; FOM50_03; FOM50_04; FOM50_05; FOM50_06; FOM50_07; FOM50_08; FOM50_09; FOM50_10; FOM50_11; FOM50_12; FOM50_13; FOM50_14; FOM50_15; FOM50_16; FOM50_17; FOM50_18; FOM50_19;FNM50_01; FNM50_02; FNM50_03; FNM50_04; FNM50_05; FNM50_06; FNM50_07;CON50_01; CON50_03; CON50_04; CON50_05; CON50_06; CON50_07; CON50_08; CON50_09; CON50_10; CON50_11;RIP50_02; RIP50_03; RIP50_04;TAL50_01; TAL50_03; TAL50_04; TAL50_05; TAL50_06; TAL50_07; TAL50_08; TAL50_09; TAL50_10; TAL50_11; TAL50_12; TAL50_13; TAL50_14; TAL50_15;AHR50_01; AHR50_02; AHR50_03 AHR50_04; AHR50_05; AHR50_06; AHR50_07; AHR50_08; AHR50_09; AHR50_10; AHR50_11;IF50_01; IF50_02; IF50_03; IF50_04; IF50_05;IFP50_01; IFP50_02; IFP50_03;IFL50_01; IFL50_02; IFL50_03; IFL50_04; IFL50_05; IFL50_06; IFL50_07; IFL50_08;EOL50_01; EOL50_02; EOL50_03; EOL50_04; EOL50_05;SOL50_01; SOL50_02; SOL50_03; SOL50_04; SOL50_05;PAT50_03			
Estrategias ambientales y territoriales	E-04, E-05, E-06, E-07, E-09, E-11, E-16, E-21, E-24, E-27, E-32, E-33, E-36, E-37, E-38, E-39, E-40, E-46, E-47, E-48 y E-49			

Sistema Urbano Rural ¹⁰					Pueblos y comunidades indígenas:
Clasificación:	Localidades con población de 2,500 a 4,999 habitantes ¹¹	No.	0	Nombre de las localidades: Sin localidad	
No aplica	Localidades con población de 5,000 habitantes y más ¹²	Pob.	0		
		No.	0	Nombre de las localidades: Sin localidad	No hay presencia

¹ Superficie calculada en kilómetros cuadrados por cada Unidad de Gestión Ambiental y Territorial UGAT, Iplaneg 2026.

² Población total calculada para cada Unidad de Gestión Ambiental y Territorial UGAT con información de Censo de Población y Vivienda, INEGI, 2020. Iplaneg 2026.

³ Densidad poblacional calculada para cada Unidad de Gestión Ambiental y Territorial UGAT con información de Censo de Población y Vivienda, INEGI, 2020. Iplaneg 2026.

⁴ Fuente: Calculada con el Continuo de Elevaciones Mexicano y Modelos Digitales de Elevación (15 m, versión 4.0), del INEGI, 2013.

⁵ Actualización de la cobertura de uso de suelo y vegetación al año 2024.

⁶ Incluye los tipos de vegetación: vegetación acuática y subacuática, otros tipos de vegetación, matorral xerófilo y bosque espinoso.

⁷ Trazo del Camino Real de Tierra Adentro y sitios con valor patrimonial: Información de la SECTURI y de la declaratoria publicada en el POEG (núm. 131, segunda parte, 01 de julio de 2024; Decreto Gubernativo núm. 171). Los elementos representados en el mapa corresponden a símbolos cartográficos de referencia y no a la escala real de los elementos existentes en el territorio. La ubicación representada es de carácter referencial y no necesariamente corresponde al trazo definitivo del proyecto.

⁸ Fuente: Secretaría de Agua y Medio Ambiente, 2025.

⁹ COBIOCOM. Corredor Biocultural Centro Occidente de México. Fuente: Secretaría de Agua y Medio Ambiente, 2025.

¹⁰ Jerarquía de los centros de población en el Sistema Urbano Rural del Estado de Guanajuato, Iplaneg, 2026.

¹¹ Número de localidades existentes en cada Unidad de Gestión Ambiental y Territorial UGAT con información de Censo de Población y Vivienda, INEGI, 2020. Iplaneg 2026.

¹² Número de localidades existentes en cada Unidad de Gestión Ambiental y Territorial UGAT con información de Censo de Población y Vivienda, INEGI, 2020. Iplaneg 2026.

Política ambiental: Protección

Región:

Subregión:

I.- Noreste

II.- Chichimeca

Municipio(s): San Luis de la Paz

Superficie¹:

94.7 km²

Densidad de población³:

2.6 hab/km²

Población total²:

247 habitantes

Pendiente promedio⁴:

17.6°

Simbología

Sistema Urbano Rural

C. Serv. Rurales

C. Serv. Urbanos

C. Art. del Sis.

C. Art. Reg.

C. Art. Metrop.

Ciudad Central

Carretera Federal

Carretera Estatal

Limites Municipales

Limite Estatal

Uso de Suelo y Vegetación

• AGRH. Agricultura de Riego y Humedad

• AGR T. Agricultura de Temporal

• AH. Asentamientos Humanos

• BC. Bosque Conservado

• BP. Bosque Perturbado

• CA. Cuerpo de Agua

• MC. Matorral Conservado

• MP. Matorral Perturbado

• PI. Pastizal Inducido

• PN. Pastizal Natural

• SBCC. Selva Baja Caducifolia Conservada

• SBCCP. Selva Baja Caducifolia Perturbada

• SVEG. Zona Sin Vegetación Aparente

• Otros⁶. Otros Tipos de Vegetación

Política territorial: Relevancia estratégica territorial

Ubicación

Cobertura de uso de suelo y vegetación⁵

Delimitación de UGAT⁷

Potencial de recarga⁸

Porcentaje de cobertura COBIOCOM⁹:

100.0%

Áreas Prioritarias para el Mantenimiento de Bienes y Servicios Ambientales (APMSA):

89.0%

Baja: 98.8%

Media: 0.0%

Alta: 0.0%

Zona de conservación hidrológica (ZCH): 0.0%

Cuerpo de agua: 0.0%

MODELO

Lineamiento - Meta	L3 Mantener la integridad actual de los ecosistemas de la UGAT; y promover su mejora, a partir de programas y acciones que permitan incrementar el porcentaje de cobertura vegetal actual; así como la implementación de medidas para reducir amenazas a la biodiversidad y fomentar el uso sostenible de los servicios ecosistémicos; entre las que se encuentra la integración total o parcial de la UGAT, a alguna figura de protección federal, estatal, municipal.
--------------------	---

Sectores del Desarrollo				
Afinidad sectorial	Rectores	Coadyuvantes	Asociados	De interés
	Conservación	Forestal	Pecuario, turismo y asentamientos humanos	Infraestructura
Actividades sectoriales compatibles	Ganadería extensiva, Forestal maderable, Forestal no maderable, Conservación, Turismo alternativo, Asentamientos humanos rurales, Infraestructura puntual, Infraestructura lineal			
Actividades sectoriales incompatibles	Acuicultura, Agricultura de temporal, Agricultura de riego, Ganadería intensiva, Turismo convencional, Asentamientos humanos urbanos, Infraestructura de área, Industria ligera, Industria mediana, Industria pesada, Energía eólica,Energía solar, Minería no metálica de baja disponibilidad, Minería no metálica de alta disponibilidad, Minería metálica			
Criterios de regulación ecológica	GEX50_01; GEX50_02; GEX50_03; GEX50_04; GEX50_05; GEX50_07;FOM50_01; FOM50_02; FOM50_03; FOM50_04; FOM50_05; FOM50_06; FOM50_07; FOM50_08; FOM50_09; FOM50_10; FOM50_11; FOM50_12; FOM50_13; FOM50_14; FOM50_15; FOM50_16; FOM50_17; FOM50_18; FOM50_19;FNM50_01; FNM50_02; FNM50_03; FNM50_04; FNM50_05; FNM50_06; FNM50_07;CON50_01; CON50_02; CON50_03; CON50_04; CON50_05; CON50_06; CON50_07; CON50_8; CON50_9; CON50_10; CON50_11;RIP50_02; RIP50_03; RIP50_04;TAL50_01; TAL50_02; TAL50_03; TAL50_04; TAL50_05; TAL50_07; AL50_10; TAL50_11; TAL50_12; TAL50_15; TAL50_16;AHR50_01; AHR50_02; AHR50_03 AHR50_04; AHR50_05; AHR50_06; AHR50_07; AHR50_08; AHR50_09; AHR50_10; AHR50_11;IF50_01; IF50_02; IF50_03; IF50_04; IF50_05;IFP50_01; IFP50_02; IFP50_03;IFL50_01; IFL50_02; IFL50_03; IFL50_04; IFL50_05; IFL50_06; IFL50_07; IFL50_08;PAT50_03			
Estrategias ambientales y territoriales	E-04, E-05, E-06, E-07, E-10, E-11, E-16, E-21, E-24, E-27, E-32, E-33, E-36, E-37, E-38, E-39, E-46, E-47, E-48 y E-49			

Sistema Urbano Rural ¹⁰					Pueblos y comunidades indígenas:
Clasificación:	Localidades con población de 2,500 a 4,999 habitantes ¹¹	No. 0	Pob. 0	Nombre de las localidades: Sin localidad	
No aplica	Localidades con población de 5,000 habitantes y más ¹²	No. 0	Pob. 0	Nombre de las localidades: Sin localidad	No hay presencia
		No. 0	Pob. 0		

¹ Superficie calculada en kilómetros cuadrados por cada Unidad de Gestión Ambiental y Territorial UGAT, Iplaneg 2026.

² Población total calculada para cada Unidad de Gestión Ambiental y Territorial UGAT con información de Censo de Población y Vivienda, INEGI, 2020. Iplaneg 2026.

³ Densidad poblacional calculada para cada Unidad de Gestión Ambiental y Territorial UGAT con información de Censo de Población y Vivienda, INEGI, 2020. Iplaneg 2026.

⁴ Fuente: Calculada con el Continuo de Elevaciones Mexicano y Modelos Digitales de Elevación (15 m, versión 4.0), del INEGI, 2013.

⁵ Actualización de la cobertura de uso de suelo y vegetación al año 2024.

⁶ Incluye los tipos de vegetación: vegetación acuática y subacuática, otros tipos de vegetación, matorral xerófilo y bosque espinoso.

⁷ Trazo del Camino Real de Tierra Adentro y sitios con valor patrimonial: Información de la SECTURI y de la declaratoria publicada en el POEG (núm. 131, segunda parte, 01 de julio de 2024; Decreto Gubernativo núm. 171). Los elementos representados en el mapa corresponden a símbolos cartográficos de referencia y no a la escala real de los elementos existentes en el territorio. La ubicación representada es de carácter referencial y no necesariamente corresponde al trazo definitivo del proyecto.

⁸ Fuente: Secretaría de Agua y Medio Ambiente, 2025.

⁹ COBIOCOM. Corredor Biocultural Centro Occidente de México. Fuente: Secretaría de Agua y Medio Ambiente, 2025.

¹⁰ Jerarquía de los centros de población en el Sistema Urbano Rural del Estado de Guanajuato, Iplaneg, 2026.

¹¹ Número de localidades existentes en cada Unidad de Gestión Ambiental y Territorial UGAT con información de Censo de Población y Vivienda, INEGI, 2020. Iplaneg 2026.

¹² Número de localidades existentes en cada Unidad de Gestión Ambiental y Territorial UGAT con información de Censo de Población y Vivienda, INEGI, 2020. Iplaneg 2026.

UGAT17

Grupo de UGAT

1. Área Natural Protegida Sierra Gorda de Guanajuato

Política ambiental: Área Natural Protegida

Región:

I.- Noreste

Subregión:

I.- Sierra Gorda y II.- Chichimeca

Municipio(s):

Atarjea, San Luis de la Paz, Santa Catarina, Victoria, Xichú

Superficie¹:

2360.4 km²

Densidad de población³:

7.4 hab/km²

Población total²:

17,559 habitantes

Pendiente promedio⁴:

22.7°

Sistema Urbano Rural

C. Serv. Rurales

C. Serv. Urbanos

C. Art. del Sis.

C. Art. Reg.

C. Art. Metrop.

Ciudad Central

Carretera Federal

Carretera Estatal

Limites Municipales

Limite Estatal

Uso de Suelo y Vegetación

AGRH. Agricultura de Riego y Humedad

AGR T. Agricultura de Temporal

AH. Asentamientos Humanos

BC. Bosque Conservado

BP. Bosque Perturbado

CA. Cuerpo de Agua

MC. Matorral Conservado

MP. Matorral Perturbado

PI. Pastizal Inducido

PN. Pastizal Natural

SBCC. Selva Baja Caducifolia Conservada

SBCP. Selva Baja Caducifolia Perturbada

SVEG. Zona Sin Vegetación Aparente

Otros⁶. Otros Tipos de Vegetación

Ubicación

Cobertura de uso de suelo y vegetación⁵

Delimitación de UGAT⁷

Potencial de recarga⁸

Porcentaje de cobertura COBIOCOM⁹:

100.0%

Áreas Prioritarias para el Mantenimiento de Bienes y Servicios Ambientales (APMSA):

94.0%

Baja: 57.5%

Media: 30.5%

Alta: 0.0%

Zona de conservación hidrológica (ZCH): 11.1%

Cuerpo de agua: 0.0%

MODELO

Lineamiento - Meta	L1 Preservar y restaurar el equilibrio ecológico en los ecosistemas y asegurar su aprovechamiento racional implementando el Programa de Manejo decretado del ANP o su Estrategia.
--------------------	---

Sectores del Desarrollo				
Afinidad sectorial	Rectores	Coadyuvantes	Asociados	De interés
	Sujeto a Programa de Manejo	Sujeto a Programa de Manejo	Sujeto a Programa de Manejo	Sujeto a Programa de Manejo
Actividades sectoriales compatibles	Sujeto a programa de manejo			
Actividades sectoriales incompatibles	Sujeto a programa de manejo			
Criterios de regulación ecológica	No aplica			
Estrategias ambientales y territoriales	E-03, E-05, E-46, E-47, E-48 y E-49			

Sistema Urbano Rural ¹⁰					Pueblos y comunidades indígenas:
Clasificación:	Localidades con población de 2,500 a 4,999 habitantes ¹¹	No. Pob.	0	Nombre de las localidades:	
No aplica	Localidades con población de 5,000 habitantes y más ¹²	No. Pob.	0	Nombre de las localidades:	Si hay presencia
		No. Pob.	0	Sin localidad	

¹ Superficie calculada en kilómetros cuadrados por cada Unidad de Gestión Ambiental y Territorial UGAT, Iplaneg 2026.

² Población total calculada para cada Unidad de Gestión Ambiental y Territorial UGAT con información de Censo de Población y Vivienda, INEGI, 2020. Iplaneg 2026.

³ Densidad poblacional calculada para cada Unidad de Gestión Ambiental y Territorial UGAT con información de Censo de Población y Vivienda, INEGI, 2020. Iplaneg 2026.

⁴ Fuente: Calculada con el Continuo de Elevaciones Mexicano y Modelos Digitales de Elevación (15 m, versión 4.0), del INEGI, 2013.

⁵ Actualización de la cobertura de uso de suelo y vegetación al año 2024.

⁶ Incluye los tipos de vegetación: vegetación acuática y subacuática, otros tipos de vegetación, matorral xerófilo y bosque espinoso.

⁷ Trazo del Camino Real de Tierra Adentro y sitios con valor patrimonial: Información de la SECTURI y de la declaratoria publicada en el POEG (núm. 131, segunda parte, 01 de julio de 2024; Decreto Gubernativo núm. 171). Los elementos representados en el mapa corresponden a símbolos cartográficos de referencia y no a la escala real de los elementos existentes en el territorio. La ubicación representada es de carácter referencial y no necesariamente corresponde al trazo definitivo del proyecto.

⁸ Fuente: Secretaría de Agua y Medio Ambiente, 2025.

⁹ COBIOCOM. Corredor Biocultural Centro Occidente de México. Fuente: Secretaría de Agua y Medio Ambiente, 2025.

¹⁰ Jerarquía de los centros de población en el Sistema Urbano Rural del Estado de Guanajuato, Iplaneg, 2026.

¹¹ Número de localidades existentes en cada Unidad de Gestión Ambiental y Territorial UGAT con información de Censo de Población y Vivienda, INEGI, 2020. Iplaneg 2026.

¹² Número de localidades existentes en cada Unidad de Gestión Ambiental y Territorial UGAT con información de Censo de Población y Vivienda, INEGI, 2020. Iplaneg 2026.

Política ambiental:

Aprovechamiento sustentable

Política territorial:

Ordenamiento del desarrollo urbano

Región:

II.- Norte

Subregión:

III.- Sierras de Guanajuato

Municipio(s):

Ocampo

Superficie¹:

4.4 km²

Densidad de población³:

1,914.3 hab/km²

Población total²:

8,423 habitantes

Pendiente promedio⁴:

1.8°

Sistema Urbano Rural

C. Serv. Rurales

C. Serv. Urbanos

C. Art. del Sis.

C. Art. Reg.

C. Art. Metrop.

Ciudad Central

Carretera Federal

Carretera Estatal

Limites Municipales

Limite Estatal

Uso de Suelo y Vegetación

• AGRH. Agricultura de Riego y Humedad

• AGR T. Agricultura de Temporal

• AH. Asentamientos Humanos

• BC. Bosque Conservado

• BP. Bosque Perturbado

• CA. Cuerpo de Agua

• MC. Matorral Conservado

• MP. Matorral Perturbado

• PI. Pastizal Inducido

• PN. Pastizal Natural

• SBCC. Selva Baja Caducifolia Conservada

• SBGP. Selva Baja Caducifolia Perturbada

• SVEG. Zona Sin Vegetación Aparente

• Otros⁶. Otros Tipos de Vegetación

Ubicación

Cobertura de uso de suelo y vegetación⁵

Delimitación de UGAT⁷

Potencial de recarga⁸

Porcentaje de cobertura COBIOCOM⁹:

25.3%

Áreas Prioritarias para el Mantenimiento de Bienes y Servicios Ambientales (APMSA):

1.0%

Baja: 13.7%

Media: 86.3%

Alta: 0.0%

Zona de conservación hidrológica (ZCH): 0.0%

Cuerpo de agua: 0.0%

MODELO

Lineamiento - Meta	L14 Consolidar la planeación, regulación, gestión y desarrollo ordenado del centro de población y sus zonas de crecimiento considerando para ello los principios de política pública establecidos en la materia así como su vinculación funcional con el Sistema Estatal Territorial, conduciéndose en apego a la normatividad vigente en materia ambiental y territorial para los asentamientos humanos, por lo que se estará sujeto a los criterios y acciones de desarrollo urbano que sean determinadas en la planeación municipal.
--------------------	---

Sectores del Desarrollo				
Afinidad sectorial	Rectores	Coadyuvantes	Asociados	De interés
	Asentamiento humano	Turismo	Infraestructura	Industrial y energético
Actividades sectoriales compatibles	Turismo convencional, Asentamientos humanos rurales, Asentamientos humanos urbanos, Infraestructura puntual, Infraestructura lineal, Infraestructura de área, Industria ligera, Industria mediana, Energía solar			
Actividades sectoriales incompatibles	Acuicultura, Agricultura de temporal, Agricultura de riego, Ganadería extensiva, Ganadería intensiva, Forestal maderable, Forestal no maderable, Conservación, Turismo alternativo, Industria pesada, Energía eólica,Minería no metálica de baja disponibilidad, Minería no metálica de alta disponibilidad, Minería metálica			
Criterios de regulación ecológica	RES50_04;TUR50_01;TUR50_02; TUR50_03; TUR50_04; TUR50_05; TUR50_06; TUR50_07;AHR50_01; AHR50_02; AHR50_03 AHR50_04; AHR50_05; AHR50_06; AHR50_07; AHR50_08; AHR50_09; AHR50_11;AHU50_01; AHU50_02; AHU50_03; AHU50_04; AHU50_05; AHU50_06; AHU50_07; AHU50_08; AHU50_09;IF50_01; IF50_02; IF50_03; IF50_04; IF50_05;IFP50_01; IFP50_02; IFP50_03;IFL50_01; IFL50_02; IFL50_03; IFL50_04; IFL50_05; IFL50_06; IFL50_07; IFL50_08;IFA50_01; IFA50_02;IN50_01; IN50_02; IN50_03; IN50_04; IN50_05; IN50_06; IN50_07; IN50_08; IN50_09; IN50_10; IN50_11; IN50_12; IN50_13; IN50_14; IN50_15; IN50_16; IN50_17; IN50_18;INL50_01; INL50_02;INM50_01; INM50_02;SOL50_01; SOL50_02; SOL50_03; SOL50_04; SOL50_05;PAT50_01; PAT50_02; PAT50_03; PAT50_04			
Estrategias ambientales y territoriales	E-01, E-02, E-04, E-08, E-09, E-11, E-12, E-14, E-15, E-16, E-17, E-18, E-19, E-21, E-22, E-23, E-24, E-25, E-26, E-27, E-28, E-29, E-30, E-31, E-32, E-33, E-34, E-35, E-36, E-37, E-38, E-39, E-41, E-44, E-45, E-46, E-47, E-48 y E-49			

Sistema Urbano Rural ¹⁰					Pueblos y comunidades indígenas:
Clasificación:	Localidades con población de 2,500 a 4,999 habitantes ¹¹	No.	0	Nombre de las localidades: Sin localidad	
Centro Articulador del Sistema	Localidades con población de 5,000 habitantes y más ¹²	Pob.	0	No hay presencia	
		No.	1		Nombre de las localidades: Ocampo
		Pob.	7,324		

¹ Superficie calculada en kilómetros cuadrados por cada Unidad de Gestión Ambiental y Territorial UGAT, Iplaneg 2026.

² Población total calculada para cada Unidad de Gestión Ambiental y Territorial UGAT con información de Censo de Población y Vivienda, INEGI, 2020. Iplaneg 2026.

³ Densidad poblacional calculada para cada Unidad de Gestión Ambiental y Territorial UGAT con información de Censo de Población y Vivienda, INEGI, 2020. Iplaneg 2026.

⁴ Fuente: Calculada con el Continuo de Elevaciones Mexicano y Modelos Digitales de Elevación (15 m, versión 4.0), del INEGI, 2013.

⁵ Actualización de la cobertura de uso de suelo y vegetación al año 2024.

⁶ Incluye los tipos de vegetación: vegetación acuática y subacuática, otros tipos de vegetación, matorral xerófilo y bosque espinoso.

⁷ Trazo del Camino Real de Tierra Adentro y sitios con valor patrimonial: Información de la SECTURI y de la declaratoria publicada en el POEG (núm. 131, segunda parte, 01 de julio de 2024; Decreto Gubernativo núm. 171). Los elementos representados en el mapa corresponden a símbolos cartográficos de referencia y no a la escala real de los elementos existentes en el territorio. La ubicación representada es de carácter referencial y no necesariamente corresponde al trazo definitivo del proyecto.

⁸ Fuente: Secretaría de Agua y Medio Ambiente, 2025.

⁹ COBIOCOM. Corredor Biocultural Centro Occidente de México. Fuente: Secretaría de Agua y Medio Ambiente, 2025.

¹⁰ Jerarquía de los centros de población en el Sistema Urbano Rural del Estado de Guanajuato, Iplaneg, 2026.

¹¹ Número de localidades existentes en cada Unidad de Gestión Ambiental y Territorial UGAT con información de Censo de Población y Vivienda, INEGI, 2020. Iplaneg 2026.

¹² Número de localidades existentes en cada Unidad de Gestión Ambiental y Territorial UGAT con información de Censo de Población y Vivienda, INEGI, 2020. Iplaneg 2026.

Política ambiental: Protección

Región:II.- Norte

Subregión:III.- Sierras de Guanajuato

Municipio(s): San Felipe

Superficie¹:66.3 km²

Densidad de población³:0.0 hab/km²

Población total²:0 habitantes

Pendiente promedio⁴:11.7°

Sistema Urbano Rural

C. Serv. Rurales

C. Serv. Urbanos

C. Art. del Sis.

C. Art. Reg.

C. Art. Metrop.

Ciudad Central

Carretera Federal

Carretera Estatal

Limites Municipales

Limite Estatal

Uso de Suelo y Vegetación

• AGRH. Agricultura de Riego y Humedad

• AGR T. Agricultura de Temporal

• AH. Asentamientos Humanos

• BC. Bosque Conservado

• BP. Bosque Perturbado

• CA. Cuerpo de Agua

• MC. Matorral Conservado

• MP. Matorral Perturbado

• PI. Pastizal Inducido

• PN. Pastizal Natural

• SBCC. Selva Baja Caducifolia Conservada

• SBCP. Selva Baja Caducifolia Perturbada

• SVEG. Zona Sin Vegetación Apparente

• Otros⁶. Otros Tipos de Vegetación

Porcentaje de cobertura COBIOCOM⁹:77.8%

Áreas Prioritarias para el Mantenimiento de Bienes y Servicios Ambientales (APMSA):97.0%

Política territorial: Relevancia estratégica territorial

Ubicación

Cobertura de uso de suelo y vegetación⁵

Delimitación de UGAT⁷

Potencial de recarga⁸

Baja: 27.5%Media: 23.0%Alta: 49.5%

Zona de conservación hidrológica (ZCH):0.0%

Cuerpo de agua:0.0%

MODELO

Lineamiento - Meta	L2 Preservar la integridad estructural de la UGAT manteniendo la cobertura vegetal y la estabilidad del suelo y fomentar la implementación de técnicas de manejo que promuevan la recarga de acuíferos a mediano y largo plazo, con la finalidad de salvaguardar la relevancia hidrogeológica que tiene la UGAT.
--------------------	--

Sectores del Desarrollo				
Afinidad sectorial	Rectores	Coadyuvantes	Asociados	De interés
	Conservación	Turismo	Forestal y asentamientos humanos	Infraestructura
Actividades sectoriales compatibles	Forestal maderable, Forestal no maderable, Conservación, Turismo alternativo, Asentamientos humanos rurales, Infraestructura puntual, Infraestructura lineal, Infraestructura de área			
Actividades sectoriales incompatibles	Acuicultura, Agricultura de temporal, Agricultura de riego, Ganadería extensiva, Ganadería intensiva, Turismo convencional, Asentamientos humanos urbanos, Industria ligera, Industria mediana, Industria pesada, Energía eólica, Energía solar,Minería no metálica de baja disponibilidad, Minería no metálica de alta disponibilidad, Minería metálica			
Criterios de regulación ecológica	FOM50_01; FOM50_02; FOM50_03; FOM50_04; FOM50_05; FOM50_06; FOM50_07; FOM50_08; FOM50_09; FOM50_10; FOM50_11; FOM50_12; FOM50_13; FOM50_14; FOM50_15; FOM50_16; FOM50_17; FOM50_18; FOM50_19;FNM50_01; FNM50_02; FNM50_03; FNM50_04; FNM50_05; FNM50_06; FNM50_07;CON50_01; CON50_02; CON50_03; CON50_04; CON50_05; CON50_06; CON50_07; CON50_8; CON50_9; CON50_10; CON50_11;RIP50_02; RIP50_03; RIP50_04;TAL50_01; TAL50_02; TAL50_03; TAL50_04; TAL50_05; TAL50_07; TAL50_10; TAL50_11; TAL50_12; TAL50_15; TAL50_16;AHR50_10;IF50_01; IF50_02; IF50_03; IF50_04; IF50_05;IFP50_01; IFP50_02; IFP50_03;IFL50_01; IFL50_02; IFL50_03; IFL50_04; IFL50_05; IFL50_06; IFL50_07; IFL50_08;IFA50_01; IFA50_02;PAT50_01; PAT50_02; PAT50_03; PAT50_04			
Estrategias ambientales y territoriales	E-04, E-05, E-06, E-07, E-10, E-11, E-16, E-18, E-19, E-21, E-24, E-27, E-28, E-29, E-30, E-31, E-32, E-34, E-36, E-37, E-38, E-39, E-46, E-47, E-48 y E-49			

Sistema Urbano Rural ¹⁰					Pueblos y comunidades indígenas:
Clasificación:	Localidades con población de 2,500 a 4,999 habitantes ¹¹	No. Pob.	00	Nombre de las localidades:	
No aplica	Localidades con población de 5,000 habitantes y más ¹²	No. Pob.	00	Nombre de las localidades:	No hay presencia

¹ Superficie calculada en kilómetros cuadrados por cada Unidad de Gestión Ambiental y Territorial UGAT, Iplaneg 2026.

² Población total calculada para cada Unidad de Gestión Ambiental y Territorial UGAT con información de Censo de Población y Vivienda, INEGI, 2020. Iplaneg 2026.

³ Densidad poblacional calculada para cada Unidad de Gestión Ambiental y Territorial UGAT con información de Censo de Población y Vivienda, INEGI, 2020. Iplaneg 2026.

⁴ Fuente: Calculada con el Continuo de Elevaciones Mexicano y Modelos Digitales de Elevación (15 m, versión 4.0), del INEGI, 2013.

⁵ Actualización de la cobertura de uso de suelo y vegetación al año 2024.

⁶ Incluye los tipos de vegetación: vegetación acuática y subacuática, otros tipos de vegetación, matorral xerófilo y bosque espinoso.

⁷ Trazo del Camino Real de Tierra Adentro y sitios con valor patrimonial: Información de la SECTURI y de la declaratoria publicada en el POEG (núm. 131, segunda parte, 01 de julio de 2024; Decreto Gubernativo núm. 171). Los elementos representados en el mapa corresponden a símbolos cartográficos de referencia y no a la escala real de los elementos existentes en el territorio. La ubicación representada es de carácter referencial y no necesariamente corresponde al trazo definitivo del proyecto.

⁸ Fuente: Secretaría de Agua y Medio Ambiente, 2025.

⁹ COBIOCOM. Corredor Biocultural Centro Occidente de México. Fuente: Secretaría de Agua y Medio Ambiente, 2025.

¹⁰ Jerarquía de los centros de población en el Sistema Urbano Rural del Estado de Guanajuato, Iplaneg, 2026.

¹¹ Número de localidades existentes en cada Unidad de Gestión Ambiental y Territorial UGAT con información de Censo de Población y Vivienda, INEGI, 2020. Iplaneg 2026.

¹² Número de localidades existentes en cada Unidad de Gestión Ambiental y Territorial UGAT con información de Censo de Población y Vivienda, INEGI, 2020. Iplaneg 2026.

Política ambiental:

Restauración ecológica

Política territorial:

Rehabilitación territorial

Región:

I.- Noreste

Subregión:

II.- Chichimeca

Municipio(s):

San Luis de la Paz

Superficie¹:

16.4 km²

Densidad de población³:

0.0 hab/km²

Población total²:

0 habitantes

Pendiente promedio⁴:

11.0°

Sistema Urbano Rural

C. Serv. Rurales

C. Serv. Urbanos

C. Art. del Sis.

C. Art. Reg.

C. Art. Metrop.

Ciudad Central

Carretera Federal

Carretera Estatal

Limites Municipales

Limite Estatal

Uso de Suelo y Vegetación

• AGRH. Agricultura de Riego y Humedad

• AGR T. Agricultura de Temporal

• AH. Asentamientos Humanos

• BC. Bosque Conservado

• BP. Bosque Perturbado

• CA. Cuerpo de Agua

• MC. Matorral Conservado

• MP. Matorral Perturbado

• PI. Pastizal Inducido

• PN. Pastizal Natural

• SBCC. Selva Baja Caducifolia Conservada

• SBCCP. Selva Baja Caducifolia Perturbada

• SVEG. Zona Sin Vegetación Aparente

• Otros⁶. Otros Tipos de Vegetación

Ubicación

Cobertura de uso de suelo y vegetación⁵

Delimitación de UGAT⁷

Potencial de recarga⁸

Baja: 100.0%Media: 0.0%Alta: 0.0%

Zona de conservación hidrológica (ZCH): 0.0%

Cuerpo de agua: 0.0%

MODELO

Lineamiento - Meta	L7 Restaurar la estructura y las funciones ecológicas de los ecosistemas dentro de la UGAT, mediante estrategias que reduzcan la degradación del suelo, la pérdida de cobertura vegetal, promoviendo la reconversión productiva, el manejo sostenible de actividades productivas y el mejoramiento de las localidades rurales.
--------------------	--

Sectores del Desarrollo					
Afinidad sectorial	Rectores		Coadyuvantes	Asociados	De interés
	Conservación		Forestal	Turismo, acuacultura y asentamientos humanos	Infraestructura
Actividades sectoriales compatibles	Acuacultura, Forestal maderable, Forestal no maderable, Conservación, Turismo alternativo, Asentamientos humanos rurales, Infraestructura puntual, Infraestructura lineal				
Actividades sectoriales incompatibles	Agricultura de temporal, Agricultura de riego, Ganadería extensiva, Ganadería intensiva, Turismo convencional, Asentamientos humanos urbanos, Infraestructura de área, Industria ligera, Industria mediana, Industria pesada, Energía eólica,Energía solar, Minería no metálica de baja disponibilidad, Minería no metálica de alta disponibilidad, Minería metálica				
Criterios de regulación ecológica	ACU50_01; ACU50_02; ACU50_03; ACU50_04; ACU50_05; ACU50_06; ACU50_07;FOM50_01; FOM50_02; FOM50_03; FOM50_04; FOM50_05; FOM50_06; FOM50_07; FOM50_08; FOM50_09; FOM50_10; FOM50_11; FOM50_12; FOM50_13; FOM50_14; FOM50_15; FOM50_16; FOM50_17; FOM50_18; FOM50_19;FNM50_01; FNM50_02; FNM50_03; FNM50_04; FNM50_05; FNM50_06; FNM50_07;CON50_01; CON50_03; CON50_04; CON50_05; CON50_06; CON50_07; CON50_08; CON50_09; CON50_10; CON50_11;RIP50_02; RIP50_03; RIP50_04;TAL50_01; TAL50_03; TAL50_04; TAL50_05; TAL50_06; TAL50_07; TAL50_08; TAL50_09; TAL50_10; TAL50_11; TAL50_12; TAL50_13; TAL50_14; TAL50_15; TAL50_16;AHR50_01; AHR50_02; AHR50_03 AHR50_04; AHR50_05; AHR50_06; AHR50_07; AHR50_08; AHR50_09; AHR50_10; AHR50_11;IF50_01; IF50_02; IF50_03; IF50_04; IF50_05;IFP50_01; IFP50_02; IFP50_03;IFL50_01; IFL50_02; IFL50_03; IFL50_04; IFL50_05; IFL50_06; IFL50_07; IFL50_08;PAT50_03				
Estrategias ambientales y territoriales	E-04, E-05, E-06, E-07, E-09, E-16, E-21, E-24, E-27, E-32, E-33, E-36, E-37, E-38, E-39, E-40, E-46, E-47, E-48 y E-49				

Sistema Urbano Rural ¹⁰					Pueblos y comunidades indígenas:
Clasificación:	Localidades con población de 2,500 a 4,999 habitantes ¹¹	No. Pob.	0	Nombre de las localidades: Sin localidad	
No aplica	Localidades con población de 5,000 habitantes y más ¹²	No. Pob.	0	No hay presencia	

¹ Superficie calculada en kilómetros cuadrados por cada Unidad de Gestión Ambiental y Territorial UGAT, Iplaneg 2026.

² Población total calculada para cada Unidad de Gestión Ambiental y Territorial UGAT con información de Censo de Población y Vivienda, INEGI, 2020. Iplaneg 2026.

³ Densidad poblacional calculada para cada Unidad de Gestión Ambiental y Territorial UGAT con información de Censo de Población y Vivienda, INEGI, 2020. Iplaneg 2026.

⁴ Fuente: Calculada con el Continuo de Elevaciones Mexicano y Modelos Digitales de Elevación (15 m, versión 4.0), del INEGI, 2013.

⁵ Actualización de la cobertura de uso de suelo y vegetación al año 2024.

⁶ Incluye los tipos de vegetación: vegetación acuática y subacuática, otros tipos de vegetación, matorral xerófilo y bosque espinoso.

⁷ Trazo del Camino Real de Tierra Adentro y sitios con valor patrimonial: Información de la SECTURI y de la declaratoria publicada en el POEG (núm. 131, segunda parte, 01 de julio de 2024; Decreto Gubernativo núm. 171). Los elementos representados en el mapa corresponden a símbolos cartográficos de referencia y no a la escala real de los elementos existentes en el territorio. La ubicación representada es de carácter referencial y no necesariamente corresponde al trazo definitivo del proyecto.

⁸ Fuente: Secretaría de Agua y Medio Ambiente, 2025.

⁹ COBIOCOM. Corredor Biocultural Centro Occidente de México. Fuente: Secretaría de Agua y Medio Ambiente, 2025.

¹⁰ Jerarquía de los centros de población en el Sistema Urbano Rural del Estado de Guanajuato, Iplaneg, 2026.

¹¹ Número de localidades existentes en cada Unidad de Gestión Ambiental y Territorial UGAT con información de Censo de Población y Vivienda, INEGI, 2020. Iplaneg 2026.

¹² Número de localidades existentes en cada Unidad de Gestión Ambiental y Territorial UGAT con información de Censo de Población y Vivienda, INEGI, 2020. Iplaneg 2026.

Política ambiental: Protección

Región:

Subregión:

I.- Noreste

II.- Chichimeca

Municipio(s):

San Luis de la Paz

Superficie¹:

74.7 km²

Densidad de población³:

1.2 hab/km²

Población total²:

87 habitantes

Pendiente promedio⁴:

15.6°

Simbología

Sistema Urbano Rural

C. Serv. Rurales

C. Serv. Urbanos

C. Art. del Sis.

C. Art. Reg.

C. Art. Metrop.

Ciudad Central

Carretera Federal

Carretera Estatal

Limites Municipales

Limite Estatal

Uso de Suelo y Vegetación

• AGRH. Agricultura de Riego y Humedad

• AGR T. Agricultura de Temporal

• AH. Asentamientos Humanos

• BC. Bosque Conservado

• BP. Bosque Perturbado

• CA. Cuerpo de Agua

• MC. Matorral Conservado

• MP. Matorral Perturbado

• PI. Pastizal Inducido

• PN. Pastizal Natural

• SBCC. Selva Baja Caducifolia Conservada

• SBCCP. Selva Baja Caducifolia Perturbada

• SVEG. Zona Sin Vegetación Aparente

• Otros⁶. Otros Tipos de Vegetación

Política territorial: Relevancia estratégica territorial

Ubicación

Cobertura de uso de suelo y vegetación⁵

Delimitación de UGAT⁷

Potencial de recarga⁸

Porcentaje de cobertura COBIOCOM⁹:

100.0%

Áreas Prioritarias para el Mantenimiento de Bienes y Servicios Ambientales (APMSA):

88.0%

Baja: 100.0%

Media: 0.0%

Alta: 0.0%

Zona de conservación hidrológica (ZCH):

0.0%

Cuerpo de agua:

0.0%

MODELO

Lineamiento - Meta	L3 Mantener la integridad actual de los ecosistemas de la UGAT; y promover su mejora, a partir de programas y acciones que permitan incrementar el porcentaje de cobertura vegetal actual; así como la implementación de medidas para reducir amenazas a la biodiversidad y fomentar el uso sostenible de los servicios ecosistémicos; entre las que se encuentra la integración total o parcial de la UGAT, a alguna figura de protección federal, estatal, municipal.
--------------------	---

Sectores del Desarrollo				
Afinidad sectorial	Rectores	Coadyuvantes	Asociados	De interés
	Conservación	Turismo	Forestal	Infraestructura
Actividades sectoriales compatibles	Forestal maderable, Forestal no maderable, Conservación, Turismo alternativo, Infraestructura puntual, Infraestructura lineal			
Actividades sectoriales incompatibles	Acuicultura, Agricultura de temporal, Agricultura de riego, Ganadería extensiva, Ganadería intensiva, Turismo convencional, Asentamientos humanos rurales, Asentamientos humanos urbanos, Infraestructura de área, Industria ligera, Industria mediana, Industria pesada, Energía eólica, Energía solar, Minería no metálica de baja disponibilidad, Minería no metálica de alta disponibilidad, Minería metálica			
Criterios de regulación ecológica	FOM50_01; FOM50_02; FOM50_03; FOM50_04; FOM50_05; FOM50_06; FOM50_07; FOM50_08; FOM50_09; FOM50_10; FOM50_11; FOM50_12; FOM50_13; FOM50_14; FOM50_15; FOM50_16; FOM50_17; FOM50_18; FOM50_19; FNM50_01; FNM50_02; FNM50_03; FNM50_04; FNM50_05; FNM50_06; FNM50_07; CON50_01; CON50_02; CON50_03; CON50_04; CON50_05; CON50_06; CON50_07; CON50_8; CON50_9; CON50_10; CON50_11; RIP50_02; RIP50_03; RIP50_04; TAL50_01; TAL50_02; TAL50_03; TAL50_04; TAL50_05; TAL50_07; AL50_10; TAL50_11; TAL50_12; TAL50_15; TAL50_16; IF50_01; IF50_02; IF50_03; IF50_04; IF50_05; IFP50_01; IFP50_02; IFP50_03; IFL50_01; IFL50_02; IFL50_03; IFL50_04; IFL50_05; IFL50_06; IFL50_07; IFL50_08; PAT50_03			
Estrategias ambientales y territoriales	E-04, E-05, E-06, E-07, E-10, E-16, E-24, E-27, E-32, E-33, E-36, E-37, E-38, E-39, E-46, E-47, E-48 y E-49			

Sistema Urbano Rural ¹⁰					Pueblos y comunidades indígenas:	
Clasificación:	Localidades con población de 2,500 a 4,999 habitantes ¹¹	No. Pob.	0	Nombre de las localidades: Sin localidad		
	No aplica	No. Pob.	0			
					No hay presencia	

¹ Superficie calculada en kilómetros cuadrados por cada Unidad de Gestión Ambiental y Territorial UGAT, Iplaneg 2026.

² Población total calculada para cada Unidad de Gestión Ambiental y Territorial UGAT con información de Censo de Población y Vivienda, INEGI, 2020. Iplaneg 2026.

³ Densidad poblacional calculada para cada Unidad de Gestión Ambiental y Territorial UGAT con información de Censo de Población y Vivienda, INEGI, 2020. Iplaneg 2026.

⁴ Fuente: Calculada con el Continuo de Elevaciones Mexicano y Modelos Digitales de Elevación (15 m, versión 4.0), del INEGI, 2013.

⁵ Actualización de la cobertura de uso de suelo y vegetación al año 2024.

⁶ Incluye los tipos de vegetación: vegetación acuática y subacuática, otros tipos de vegetación, matorral xerófilo y bosque espinoso.

⁷ Trazo del Camino Real de Tierra Adentro y sitios con valor patrimonial: Información de la SECTURI y de la declaratoria publicada en el POEG (núm. 131, segunda parte, 01 de julio de 2024; Decreto Gubernativo núm. 171). Los elementos representados en el mapa corresponden a símbolos cartográficos de referencia y no a la escala real de los elementos existentes en el territorio. La ubicación representada es de carácter referencial y no necesariamente corresponde al trazo definitivo del proyecto.

⁸ Fuente: Secretaría de Agua y Medio Ambiente, 2025.

⁹ COBIOCOM. Corredor Biocultural Centro Occidente de México. Fuente: Secretaría de Agua y Medio Ambiente, 2025.

¹⁰ Jerarquía de los centros de población en el Sistema Urbano Rural del Estado de Guanajuato, Iplaneg, 2026.

¹¹ Número de localidades existentes en cada Unidad de Gestión Ambiental y Territorial UGAT con información de Censo de Población y Vivienda, INEGI, 2020. Iplaneg 2026.

¹² Número de localidades existentes en cada Unidad de Gestión Ambiental y Territorial UGAT con información de Censo de Población y Vivienda, INEGI, 2020. Iplaneg 2026.

Política ambiental: Preservación

Política territorial: Relevancia estratégica territorial

Región:

II.- Norte

Subregión:

III.- Sierras de Guanajuato

Municipio(s):

Ocampo, San Felipe

Superficie¹:

52.9 km²

Densidad de población³:

4.6 hab/km²

Población total²:

243 habitantes

Pendiente promedio⁴:

4.5°

Sistema Urbano Rural

C. Serv. Rurales

C. Serv. Urbanos

C. Art. del Sis.

C. Art. Reg.

C. Art. Metrop.

Ciudad Central

Carretera Federal

Carretera Estatal

Limites Municipales

Limite Estatal

Uso de Suelo y Vegetación

• AGRH. Agricultura de Riego y Humedad

• AGR T. Agricultura de Temporal

• AH. Asentamientos Humanos

• BC. Bosque Conservado

• BP. Bosque Perturbado

• CA. Cuerpo de Agua

• MC. Matorral Conservado

• MP. Matorral Perturbado

• PI. Pastizal Inducido

• PN. Pastizal Natural

• SBCC. Selva Baja Caducifolia Conservada

• SBCCP. Selva Baja Caducifolia Perturbada

• SVEG. Zona Sin Vegetación Aparente

• Otros⁶. Otros Tipos de Vegetación

Porcentaje de cobertura COBIOCOM⁹:

61.0%

Áreas Prioritarias para el Mantenimiento de Bienes y Servicios Ambientales (APMSA):

57.0%

Ubicación

Cobertura de uso de suelo y vegetación⁵

Delimitación de UGAT⁷

Potencial de recarga⁸

Baja: 51.0%

Media: 48.1%

Alta: 0.0%

Zona de conservación hidrológica (ZCH):

0.0%

Cuerpo de agua:

0.0%

MODELO

Lineamiento - Meta	L4 Conservar la biodiversidad y las funciones ecológicas de los ecosistemas; atendiendo especialmente la recuperación de zonas degradadas y el fomento de actividades productivas acordes a la vocación natural del territorio y sustentadas en programas y prácticas de manejo sostenible. Estas acciones deberán contribuir a la protección del capital natural, así como del patrimonio material e inmaterial de la zona.
--------------------	--

Sectores del Desarrollo				
Afinidad sectorial	Rectores	Coadyuvantes	Asociados	De interés
	Conservación	Acuicultura, agrícola y turismo	Forestal y asentamientos humanos	Infraestructura, energético y minero
Actividades sectoriales compatibles	Agricultura de temporal, Ganadería extensiva, Forestal maderable, Forestal no maderable, Conservación, Turismo alternativo, Asentamientos humanos rurales, Infraestructura puntual, Infraestructura lineal, Energía eólica, Energía solar,Minería no metálica de alta disponibilidad			
Actividades sectoriales incompatibles	Acuicultura, Agricultura de riego, Ganadería intensiva, Turismo convencional, Asentamientos humanos urbanos, Infraestructura de área, Industria ligera, Industria mediana, Industria pesada, Minería no metálica de baja disponibilidad,Minería metálica			
Criterios de regulación ecológica	AG50_01; AG50_02; AG50_03; AG50_04; AG50_05; AG50_06; AG50_07; AG50_08; AG50_09; AG50_10; AG50_11; AG50_12;AGT50_01; AGT50_02; AGT50_03; AGT50_04;GEX50_01; GEX50_02; GEX50_03; GEX50_04; GEX50_05; GEX50_06; GEX50_07;FOM50_01; FOM50_02; FOM50_03; FOM50_04; FOM50_05; FOM50_06; FOM50_07; FOM50_08; FOM50_09; FOM50_10; FOM50_11; FOM50_12; FOM50_13; FOM50_14; FOM50_15; FOM50_16; FOM50_17; FOM50_18; FOM50_19;FNM50_01; FNM50_02; FNM50_03; FNM50_04; FNM50_05; FNM50_06; FNM50_07;CON50_01; CON50_02; CON50_03; CON50_04; CON50_05; CON50_06; CON50_07; CON50_8; CON50_9; CON50_10; CON50_11;RIP50_02; RIP50_03; RIP50_04;TAL50_01; TAL50_02; TAL50_03; TAL50_04; TAL50_05; TAL50_07; TAL50_08; TAL50_09; TAL50_10; TAL50_11; TAL50_12; TAL50_13; TAL50_14; TAL50_15; TAL50_16;AHR50_01; AHR50_02; AHR50_03 AHR50_04; AHR50_05; AHR50_06; AHR50_07; AHR50_08; AHR50_09; AHR50_10; AHR50_11;IF50_01; IF50_02; IF50_03; IF50_04; IF50_05;IFP50_01; IFP50_02; IFP50_03;IFL50_01; IFL50_02; IFL50_03; IFL50_04; IFL50_05; IFL50_06; IFL50_07; IFL50_08;EOL50_01; EOL50_02; EOL50_03; EOL50_04; EOL50_05;SOL50_01; SOL50_02; SOL50_03; SOL50_04; SOL50_05;MNMA50_01; MNMA50_02; MNMA50_03; MNMA50_04; MNMA50_05; MNMA50_06; MNMA50_08; MNMA50_09; MNMA50_10;PAT50_01; PAT50_02; PAT50_03; PAT50_04			
Estrategias ambientales y territoriales	E-04, E-05, E-06, E-07, E-16, E-18, E-19, E-21, E-24, E-27, E-28, E-29, E-30, E-31, E-32, E-33, E-34, E-36, E-37, E-38, E-39, E-40, E-43, E-46, E-47, E-48 y E-49			

Sistema Urbano Rural ¹⁰					Pueblos y comunidades indígenas:
Clasificación:	Localidades con población de 2,500 a 4,999 habitantes ¹¹	No.	0	Nombre de las localidades: Sin localidad	
		Pob.	0		
No aplica	Localidades con población de 5,000 habitantes y más ¹²	No.	0	Nombre de las localidades: Sin localidad	No hay presencia
		Pob.	0		

¹ Superficie calculada en kilómetros cuadrados por cada Unidad de Gestión Ambiental y Territorial UGAT, Iplaneg 2026.

² Población total calculada para cada Unidad de Gestión Ambiental y Territorial UGAT con información de Censo de Población y Vivienda, INEGI, 2020. Iplaneg 2026.

³ Densidad poblacional calculada para cada Unidad de Gestión Ambiental y Territorial UGAT con información de Censo de Población y Vivienda, INEGI, 2020. Iplaneg 2026.

⁴ Fuente: Calculada con el Continuo de Elevaciones Mexicano y Modelos Digitales de Elevación (15 m, versión 4.0), del INEGI, 2013.

⁵ Actualización de la cobertura de uso de suelo y vegetación al año 2024.

⁶ Incluye los tipos de vegetación: vegetación acuática y subacuática, otros tipos de vegetación, matorral xerófilo y bosque espinoso.

⁷ Trazo del Camino Real de Tierra Adentro y sitios con valor patrimonial: Información de la SECTURI y de la declaratoria publicada en el POEG (núm. 131, segunda parte, 01 de julio de 2024; Decreto Gubernativo núm. 171).

Los elementos representados en el mapa corresponden a símbolos cartográficos de referencia y no a la escala real de los elementos existentes en el territorio. La ubicación representada es de carácter referencial y no necesariamente corresponde al trazo definitivo del proyecto.

⁸ Fuente: Secretaría de Agua y Medio Ambiente, 2025.

⁹ COBIOCOM. Corredor Biocultural Centro Occidente de México. Fuente: Secretaría de Agua y Medio Ambiente, 2025.

¹⁰ Jerarquía de los centros de población en el Sistema Urbano Rural del Estado de Guanajuato, Iplaneg, 2026.

¹¹ Número de localidades existentes en cada Unidad de Gestión Ambiental y Territorial UGAT con información de Censo de Población y Vivienda, INEGI, 2020. Iplaneg 2026.

¹² Número de localidades existentes en cada Unidad de Gestión Ambiental y Territorial UGAT con información de Censo de Población y Vivienda, INEGI, 2020. Iplaneg 2026.

Política ambiental:

Aprovechamiento sustentable

Política territorial:

Ordenamiento del desarrollo urbano

Región:

II.- Norte

Subregión:

III.- Sierras de Guanajuato

Municipio(s):

San Felipe

Superficie¹:

2.9 km²

Densidad de población³:

2,462.1 hab/km²

Población total²:

7,140 habitantes

Pendiente promedio⁴:

0.8°

Sistema Urbano Rural

C. Serv. Rurales

C. Serv. Urbanos

C. Art. del Sis.

C. Art. Reg.

C. Art. Metrop.

Ciudad Central

Carretera Federal

Carretera Estatal

Limites Municipales

Limite Estatal

Uso de Suelo y Vegetación

• AGRH. Agricultura de Riego y Humedad

• AGR T. Agricultura de Temporal

• AH. Asentamientos Humanos

• BC. Bosque Conservado

• BP. Bosque Perturbado

• CA. Cuerpo de Agua

• MC. Matorral Conservado

• MP. Matorral Perturbado

• PI. Pastizal Inducido

• PN. Pastizal Natural

• SBCC. Selva Baja Caducifolia Conservada

• SBCE. Selva Baja Caducifolia Perturbada

• SVEG. Zona Sin Vegetación Aparente

• Otros⁶. Otros Tipos de Vegetación

Porcentaje de cobertura COBIOCOM⁹:

0.0%

Áreas Prioritarias para el Mantenimiento de Bienes y Servicios Ambientales (APMSA):

0.0%

Ubicación

Cobertura de uso de suelo y vegetación⁵

Delimitación de UGAT⁷

Potencial de recarga⁸

Baja: 3.6%

Media: 0.0%

Alta: 37.5%

Zona de conservación hidrológica (ZCH):

58.9%

Cuerpo de agua:

0.0%

MODELO

Lineamiento - Meta	L14 Consolidar la planeación, regulación, gestión y desarrollo ordenado del centro de población y sus zonas de crecimiento considerando para ello los principios de política pública establecidos en la materia así como su vinculación funcional con el Sistema Estatal Territorial, conduciéndose en apego a la normatividad vigente en materia ambiental y territorial para los asentamientos humanos, por lo que se estará sujeto a los criterios y acciones de desarrollo urbano que sean determinadas en la planeación municipal.
--------------------	---

Sectores del Desarrollo				
Afinidad sectorial	Rectores	Coadyuvantes	Asociados	De interés
	Asentamiento humano	Turismo	Infraestructura	Industrial y energético
Actividades sectoriales compatibles	Turismo convencional, Asentamientos humanos rurales, Asentamientos humanos urbanos, Infraestructura puntual, Infraestructura lineal, Infraestructura de área, Industria ligera, Industria mediana, Energía solar			
Actividades sectoriales incompatibles	Acuicultura, Agricultura de temporal, Agricultura de riego, Ganadería extensiva, Ganadería intensiva, Forestal maderable, Forestal no maderable, Conservación, Turismo alternativo, Industria pesada, Energía eólica, Minería no metálica de baja disponibilidad, Minería no metálica de alta disponibilidad, Minería metálica			
Criterios de regulación ecológica	RES50_04;TUR50_01;TUR50_02; TUR50_03; TUR50_04; TUR50_05; TUR50_06; TUR50_07;AHR50_01; AHR50_02; AHR50_03 AHR50_04; AHR50_05; AHR50_06; AHR50_07; AHR50_08; AHR50_09; AHR50_11;AHU50_01; AHU50_02; AHU50_03; AHU50_04; AHU50_05; AHU50_06; AHU50_07; AHU50_08; AHU50_09;IF50_01; IF50_02; IF50_03; IF50_04; IF50_05;IFP50_01; IFP50_02; IFP50_03;IFL50_01; IFL50_02; IFL50_03; IFL50_04; IFL50_05; IFL50_06; IFL50_07; IFL50_08;IFA50_01; IFA50_02;IN50_01; IN50_02; IN50_03; IN50_04; IN50_05; IN50_06; IN50_07; IN50_08; IN50_09; IN50_10; IN50_11; IN50_12; IN50_13; IN50_14; IN50_15; IN50_16; IN50_17; IN50_18;INL50_01; INL50_02;INM50_01; INM50_02;SOL50_01; SOL50_02; SOL50_03; SOL50_04; SOL50_05;PAT50_01; PAT50_02; PAT50_03;PAT50_04			
Estrategias ambientales y territoriales	E-01, E-02, E-04, E-07, E-08, E-09, E-10, E-11, E-12, E-14, E-15, E-16, E-17, E-18, E-19, E-21, E-22, E-23, E-24, E-25, E-26, E-27, E-28, E-29, E-30, E-31, E-32, E-33, E-34, E-35, E-36, E-37, E-38, E-39, E-41, E-44, E-45, E-46, E-47, E-48 y E-49			

Sistema Urbano Rural ¹⁰					Pueblos y comunidades indígenas:
Clasificación:	Localidades con población de 2,500 a 4,999 habitantes ¹¹	No.	0	Nombre de las localidades: Sin localidad	
Centro de Servicios Urbanos	Localidades con población de 5,000 habitantes y más ¹²	Pob.	0	No hay presencia	
		No.	1		Nombre de las localidades: San Bartolo de Berrios
		Pob.	7,133		

¹ Superficie calculada en kilómetros cuadrados por cada Unidad de Gestión Ambiental y Territorial UGAT, Iplaneg 2026.

² Población total calculada para cada Unidad de Gestión Ambiental y Territorial UGAT con información de Censo de Población y Vivienda, INEGI, 2020. Iplaneg 2026.

³ Densidad poblacional calculada para cada Unidad de Gestión Ambiental y Territorial UGAT con información de Censo de Población y Vivienda, INEGI, 2020. Iplaneg 2026.

⁴ Fuente: Calculada con el Continuo de Elevaciones Mexicano y Modelos Digitales de Elevación (15 m, versión 4.0), del INEGI, 2013.

⁵ Actualización de la cobertura de uso de suelo y vegetación al año 2024.

⁶ Incluye los tipos de vegetación: vegetación acuática y subacuática, otros tipos de vegetación, matorral xerófilo y bosque espinoso.

⁷ Trazo del Camino Real de Tierra Adentro y sitios con valor patrimonial: Información de la SECTURI y de la declaratoria publicada en el POEG (núm. 131, segunda parte, 01 de julio de 2024; Decreto Gubernativo núm. 171). Los elementos representados en el mapa corresponden a símbolos cartográficos de referencia y no a la escala real de los elementos existentes en el territorio. La ubicación representada es de carácter referencial y no necesariamente corresponde al trazo definitivo del proyecto.

⁸ Fuente: Secretaría de Agua y Medio Ambiente, 2025.

⁹ COBIOCOM. Corredor Biocultural Centro Occidente de México. Fuente: Secretaría de Agua y Medio Ambiente, 2025.

¹⁰ Jerarquía de los centros de población en el Sistema Urbano Rural del Estado de Guanajuato, Iplaneg, 2026.

¹¹ Número de localidades existentes en cada Unidad de Gestión Ambiental y Territorial UGAT con información de Censo de Población y Vivienda, INEGI, 2020. Iplaneg 2026.

¹² Número de localidades existentes en cada Unidad de Gestión Ambiental y Territorial UGAT con información de Censo de Población y Vivienda, INEGI, 2020. Iplaneg 2026.

Política ambiental: Preservación

Región:

I.- Noreste y II.- Norte

Subregión:

II.- Chichimeca y III.- Sierras de Guanajuato

Municipio(s):

San Diego de la Unión, San Luis de la Paz

Superficie¹:

92.8 km²

Densidad de población³:

2.2 hab/km²

Población total²:

205 habitantes

Pendiente promedio⁴:

9.8°

Sistema Urbano Rural

C. Serv. Rurales

C. Serv. Urbanos

C. Art. del Sis.

C. Art. Reg.

C. Art. Metrop.

Ciudad Central

Carretera Federal

Carretera Estatal

Limites Municipales

Limite Estatal

Uso de Suelo y Vegetación

• AGRH. Agricultura de Riego y Humedad

• AGR T. Agricultura de Temporal

• AH. Asentamientos Humanos

• BC. Bosque Conservado

• BP. Bosque Perturbado

• CA. Cuerpo de Agua

• MC. Matorral Conservado

• MP. Matorral Perturbado

• PI. Pastizal Inducido

• PN. Pastizal Natural

• SBCC. Selva Baja Caducifolia Conservada

• SBCCP. Selva Baja Caducifolia Perturbada

• SVEG. Zona Sin Vegetación Aparente

• Otros⁶. Otros Tipos de Vegetación

Ubicación

Cobertura de uso de suelo y vegetación⁵

Delimitación de UGAT⁷

Potencial de recarga⁸

Porcentaje de cobertura COBIOCOM⁹:

30.2%

Áreas Prioritarias para el Mantenimiento de Bienes y Servicios Ambientales (APMSA):

85.0%

Baja: 90.3%

Media: 0.0%

Alta: 1.6%

Zona de conservación hidrológica (ZCH):

0.0%

Cuerpo de agua:

0.0%

MODELO

Lineamiento - Meta	L4 Conservar la biodiversidad y las funciones ecológicas de los ecosistemas; atendiendo especialmente la recuperación de zonas degradadas y el fomento de actividades productivas acordes a la vocación natural del territorio y sustentadas en programas y prácticas de manejo sostenible. Estas acciones deberán contribuir a la protección del capital natural, así como del patrimonio material e inmaterial de la zona.
--------------------	--

Sectores del Desarrollo					
Afinidad sectorial	Rectores		Coadyuvantes	Asociados	De interés
	Conservación		Turismo y forestal	Asentamientos humanos	Infraestructura, energético y minero
Actividades sectoriales compatibles	Forestal maderable, Forestal no maderable, Conservación, Turismo alternativo, Asentamientos humanos rurales, Infraestructura puntual, Infraestructura lineal, Infraestructura de área, Energía eólica, Energía solar,Minería no metálica de alta disponibilidad				
Actividades sectoriales incompatibles	Acuicultura, Agricultura de temporal, Agricultura de riego, Ganadería extensiva, Ganadería intensiva, Turismo convencional, Asentamientos humanos urbanos, Industria ligera, Industria mediana, Industria pesada,Minería no metálica de baja disponibilidad, Minería metálica				

Criterios de regulación ecológica	FOM50_01; FOM50_02; FOM50_03; FOM50_04; FOM50_05; FOM50_06; FOM50_07; FOM50_08; FOM50_09; FOM50_10; FOM50_11; FOM50_12; FOM50_13; FOM50_14; FOM50_15; FOM50_16; FOM50_17; FOM50_18; FOM50_19;FNM50_01; FNM50_02; FNM50_03; FNM50_04; FNM50_05; FNM50_06; FNM50_07;CON50_01; CON50_02; CON50_03; CON50_04; CON50_05; CON50_06; CON50_07; CON50_8; CON50_9; CON50_10; CON50_11;RIP50_02; RIP50_03; RIP50_04;TAL50_01; TAL50_02; TAL50_03; TAL50_04; TAL50_05; TAL50_07; TAL50_08; TAL50_09; TAL50_10; TAL50_11; TAL50_12; TAL50_13; TAL50_14; TAL50_15; TAL50_16;AHR50_01; AHR50_02; AHR50_03 AHR50_04; AHR50_05; AHR50_06; AHR50_07; AHR50_08; AHR50_09; AHR50_10; AHR50_11;IF50_01; IF50_02; IF50_03; IF50_04; IF50_05;IFP50_01; IFP50_02; IFP50_03;IFL50_01; IFL50_02; IFL50_03; IFL50_04; IFL50_05; IFL50_06; IFL50_07; IFL50_08;IFA50_01; IFA50_02;EOL50_01; EOL50_02; EOL50_03; EOL50_04; EOL50_05;SOL50_01; SOL50_02; SOL50_03; SOL50_04; SOL50_05;MNMA50_01; MNMA50_02; MNMA50_03; MNMA50_04; MNMA50_05; MNMA50_06; MNMA50_08; MNMA50_09; MNMA50_10;PAT50_03
Estrategias ambientales y territoriales	E-04, E-05, E-06, E-07, E-11, E-16, E-18, E-19, E-21, E-24, E-27, E-28, E-29, E-30, E-31, E-32, E-33, E-34, E-36, E-37, E-38, E-39, E-40, E-43, E-46, E-47, E-48 y E-49

Sistema Urbano Rural ¹⁰					Pueblos y comunidades indígenas:
Clasificación:	Localidades con población de 2,500 a 4,999 habitantes ¹¹	No.	0	Nombre de las localidades: Sin localidad	
No aplica	Localidades con población de 5,000 habitantes y más ¹²	Pob.	0	No hay presencia	
		No.	0		Nombre de las localidades: Sin localidad
		Pob.	0		

¹ Superficie calculada en kilómetros cuadrados por cada Unidad de Gestión Ambiental y Territorial UGAT, Iplaneg 2026.

² Población total calculada para cada Unidad de Gestión Ambiental y Territorial UGAT con información de Censo de Población y Vivienda, INEGI, 2020. Iplaneg 2026.

³ Densidad poblacional calculada para cada Unidad de Gestión Ambiental y Territorial UGAT con información de Censo de Población y Vivienda, INEGI, 2020. Iplaneg 2026.

⁴ Fuente: Calculada con el Continuo de Elevaciones Mexicano y Modelos Digitales de Elevación (15 m, versión 4.0), del INEGI, 2013.

⁵ Actualización de la cobertura de uso de suelo y vegetación al año 2024.

⁶ Incluye los tipos de vegetación: vegetación acuática y subacuática, otros tipos de vegetación, matorral xerófilo y bosque espinoso.

⁷ Trazo del Camino Real de Tierra Adentro y sitios con valor patrimonial: Información de la SECTURI y de la declaratoria publicada en el POEG (núm. 131, segunda parte, 01 de julio de 2024; Decreto Gubernativo núm. 171). Los elementos representados en el mapa corresponden a símbolos cartográficos de referencia y no a la escala real de los elementos existentes en el territorio. La ubicación representada es de carácter referencial y no necesariamente corresponde al trazo definitivo del proyecto.

⁸ Fuente: Secretaría de Agua y Medio Ambiente, 2025.

⁹ COBIOCOM. Corredor Biocultural Centro Occidente de México. Fuente: Secretaría de Agua y Medio Ambiente, 2025.

¹⁰ Jerarquía de los centros de población en el Sistema Urbano Rural del Estado de Guanajuato, Iplaneg, 2026.

¹¹ Número de localidades existentes en cada Unidad de Gestión Ambiental y Territorial UGAT con información de Censo de Población y Vivienda, INEGI, 2020. Iplaneg 2026.

¹² Número de localidades existentes en cada Unidad de Gestión Ambiental y Territorial UGAT con información de Censo de Población y Vivienda, INEGI, 2020. Iplaneg 2026.

UGAT29

Grupo de UGAT

1. Área Natural Protegida Peña Alta

Política ambiental: Área Natural Protegida

Región:

Subregión:

Municipio(s):

San Diego de la Unión, San Felipe

Superficie¹:

133.4 km²

Densidad de población³:

3.5 hab/km²

Población total²:

467 habitantes

Pendiente promedio⁴:

13.5°

Simbología

Sistema Urbano Rural

C. Serv. Rurales

C. Serv. Urbanos

C. Art. del Sis.

C. Art. Reg.

C. Art. Metrop.

Ciudad Central

Carretera Federal

Carretera Estatal

Límites Municipales

Límite Estatal

Uso de Suelo y Vegetación

• AGRH. Agricultura de Riego y Humedad

• AGR T. Agricultura de Temporal

• AH. Asentamientos Humanos

• BC. Bosque Conservado

• BP. Bosque Perturbado

• CA. Cuerpo de Agua

• MC. Matorral Conservado

• MP. Matorral Perturbado

• PI. Pastizal Inducido

• PN. Pastizal Natural

• SBCC. Selva Baja Caducifolia Conservada

• SBCP. Selva Baja Caducifolia Perturbada

• SVEG. Zona Sin Vegetación Aparente

• Otros⁶. Otros Tipos de Vegetación

Porcentaje de cobertura COBIOCOM⁹:

99.9%

Áreas Prioritarias para el Mantenimiento de Bienes y Servicios Ambientales (APMSA):

95.0%

Política territorial: Área Natural Protegida

Ubicación

Cobertura de uso de suelo y vegetación⁵

Delimitación de UGAT⁷

Potencial de recarga⁸

Baja: 24.1%

Media: 54.9%

Alta: 21.1%

Zona de conservación hidrológica (ZCH): 0.0%

Cuerpo de agua: 0.0%

MODELO

Lineamiento - Meta	L1 Preservar y restaurar el equilibrio ecológico en los ecosistemas y asegurar su aprovechamiento racional implementando el Programa de Manejo decretado del ANP o su Estrategia.
--------------------	---

Sectores del Desarrollo				
Afinidad sectorial	Rectores	Coadyuvantes	Asociados	De interés
	Sujeto a Programa de Manejo	Sujeto a Programa de Manejo	Sujeto a Programa de Manejo	Sujeto a Programa de Manejo
Actividades sectoriales compatibles	Sujeto a programa de manejo			
Actividades sectoriales incompatibles	Sujeto a programa de manejo			
Criterios de regulación ecológica	No aplica			
Estrategias ambientales y territoriales	E-03, E-05, E-46, E-47, E-48 y E-49			

Sistema Urbano Rural ¹⁰					Pueblos y comunidades indígenas:
Clasificación:	Localidades con población de 2,500 a 4,999 habitantes ¹¹	No.	0	Nombre de las localidades: Sin localidad	
		Pob.	0		
No aplica	Localidades con población de 5,000 habitantes y más ¹²	No.	0	Nombre de las localidades: Sin localidad	No hay presencia
		Pob.	0		

¹ Superficie calculada en kilómetros cuadrados por cada Unidad de Gestión Ambiental y Territorial UGAT, Iplaneg 2026.

² Población total calculada para cada Unidad de Gestión Ambiental y Territorial UGAT con información de Censo de Población y Vivienda, INEGI, 2020. Iplaneg 2026.

³ Densidad poblacional calculada para cada Unidad de Gestión Ambiental y Territorial UGAT con información de Censo de Población y Vivienda, INEGI, 2020. Iplaneg 2026.

⁴ Fuente: Calculada con el Continuo de Elevaciones Mexicano y Modelos Digitales de Elevación (15 m, versión 4.0), del INEGI, 2013.

⁵ Actualización de la cobertura de uso de suelo y vegetación al año 2024.

⁶ Incluye los tipos de vegetación: vegetación acuática y subacuática, otros tipos de vegetación, matorral xerófilo y bosque espinoso.

⁷ Trazo del Camino Real de Tierra Adentro y sitios con valor patrimonial: Información de la SECTURI y de la declaratoria publicada en el POEG (núm. 131, segunda parte, 01 de julio de 2024; Decreto Gubernativo núm. 171). Los elementos representados en el mapa corresponden a símbolos cartográficos de referencia y no a la escala real de los elementos existentes en el territorio. La ubicación representada es de carácter referencial y no necesariamente corresponde al trazo definitivo del proyecto.

⁸ Fuente: Secretaría de Agua y Medio Ambiente, 2025.

⁹ COBIOCOM. Corredor Biocultural Centro Occidente de México. Fuente: Secretaría de Agua y Medio Ambiente, 2025.

¹⁰ Jerarquía de los centros de población en el Sistema Urbano Rural del Estado de Guanajuato, Iplaneg, 2026.

¹¹ Número de localidades existentes en cada Unidad de Gestión Ambiental y Territorial UGAT con información de Censo de Población y Vivienda, INEGI, 2020. Iplaneg 2026.

¹² Número de localidades existentes en cada Unidad de Gestión Ambiental y Territorial UGAT con información de Censo de Población y Vivienda, INEGI, 2020. Iplaneg 2026.

7. Restauración ecológica de la estructura y función ecosistémica

Política ambiental: Restauración ecológica

Región:

Subregión:

Municipio(s):

Ocampo

Superficie¹:

4.2 km²

Densidad de población³:

0.0 hab/km²

Población total²:

0 habitantes

Pendiente promedio⁴:

3.2°

Sistema Urbano Rural

C. Serv. Rurales

C. Serv. Urbanos

C. Art. del Sis.

C. Art. Reg.

C. Art. Metrop.

Ciudad Central

Carretera Federal

Carretera Estatal

Limites Municipales

Limite Estatal

Uso de Suelo y Vegetación

• AGRH. Agricultura de Riego y Humedad

• AGR T. Agricultura de Temporal

• AH. Asentamientos Humanos

• BC. Bosque Conservado

• BP. Bosque Perturbado

• CA. Cuerpo de Agua

• MC. Matorral Conservado

• MP. Matorral Perturbado

• PI. Pastizal Inducido

• PN. Pastizal Natural

• SBCC. Selva Baja Caducifolia Conservada

• SBCE. Selva Baja Caducifolia Perturbada

• SVEG. Zona Sin Vegetación Aparente

• Otros⁶. Otros Tipos de Vegetación

Política territorial: Rehabilitación territorial

Ubicación

Cobertura de uso de suelo y vegetación⁵

Delimitación de UGAT⁷

Potencial de recarga⁸

Porcentaje de cobertura COBIOCOM⁹:

0.0%

Áreas Prioritarias para el Mantenimiento de Bienes y Servicios Ambientales (APMSA):

90.0%

MODELO

Lineamiento - Meta	L7 Restaurar la estructura y las funciones ecológicas de los ecosistemas dentro de la UGAT, mediante estrategias que reduzcan la degradación del suelo, la pérdida de cobertura vegetal, promoviendo la reconversión productiva, el manejo sostenible de actividades productivas y el mejoramiento de las localidades rurales.
--------------------	--

Sectores del Desarrollo				
Afinidad sectorial	Rectores	Coadyuvantes	Asociados	De interés
	Conservación	Forestal	Turismo	Infraestructura
Actividades sectoriales compatibles	Forestal no maderable, Conservación, Turismo alternativo, Infraestructura puntual, Infraestructura lineal			
Actividades sectoriales incompatibles	Acuicultura, Agricultura de temporal, Agricultura de riego, Ganadería extensiva, Ganadería intensiva, Forestal maderable, Turismo convencional, Asentamientos humanos rurales, Asentamientos humanos urbanos, Infraestructura de área,Industria ligera, Industria mediana, Industria pesada, Energía eólica, Energía solar, Minería no metálica de baja disponibilidad, Minería no metálica de alta disponibilidad, Minería metálica			
Criterios de regulación ecológica	FNM50_01; FNM50_02; FNM50_03; FNM50_04; FNM50_05; FNM50_06; FNM50_07;CON50_01; CON50_03; CON50_04; CON50_05; CON50_06; CON50_07; CON50_08; CON50_09; CON50_10; CON50_11;RIP50_02; RIP50_03; RIP50_04;TAL50_01; TAL50_03; TAL50_04; TAL50_05; TAL50_06; TAL50_07; TAL50_08; TAL50_09; TAL50_10; TAL50_11; TAL50_12; TAL50_13; TAL50_14; TAL50_15; TAL50_16;IF50_01; IF50_02; IF50_03; IF50_04; IF50_05;IFP50_01; IFP50_02; IFP50_03;IFL50_01; IFL50_02; IFL50_03; IFL50_04; IFL50_05; IFL50_06; IFL50_07; IFL50_08;PAT50_01; PAT50_02; PAT50_03; PAT50_04			
Estrategias ambientales y territoriales	E-05, E-06, E-07, E-09, E-16, E-19, E-24, E-27, E-32, E-33, E-36, E-37, E-38, E-39, E-40, E-46, E-47, E-48 y E-49			

Sistema Urbano Rural ¹⁰					Pueblos y comunidades indígenas:
Clasificación:	Localidades con población de 2,500 a 4,999 habitantes ¹¹	No. Pob.	0	Nombre de las localidades: Sin localidad	
No aplica	Localidades con población de 5,000 habitantes y más ¹²	No. Pob.	0	No hay presencia	

¹ Superficie calculada en kilómetros cuadrados por cada Unidad de Gestión Ambiental y Territorial UGAT, Iplaneg 2026.

² Población total calculada para cada Unidad de Gestión Ambiental y Territorial UGAT con información de Censo de Población y Vivienda, INEGI, 2020. Iplaneg 2026.

³ Densidad poblacional calculada para cada Unidad de Gestión Ambiental y Territorial UGAT con información de Censo de Población y Vivienda, INEGI, 2020. Iplaneg 2026.

⁴ Fuente: Calculada con el Continuo de Elevaciones Mexicano y Modelos Digitales de Elevación (15 m, versión 4.0), del INEGI, 2013.

⁵ Actualización de la cobertura de uso de suelo y vegetación al año 2024.

⁶ Incluye los tipos de vegetación: vegetación acuática y subacuática, otros tipos de vegetación, matorral xerófilo y bosque espinoso.

⁷ Trazo del Camino Real de Tierra Adentro y sitios con valor patrimonial: Información de la SECTURI y de la declaratoria publicada en el POEG (núm. 131, segunda parte, 01 de julio de 2024; Decreto Gubernativo núm. 171). Los elementos representados en el mapa corresponden a símbolos cartográficos de referencia y no a la escala real de los elementos existentes en el territorio. La ubicación representada es de carácter referencial y no necesariamente corresponde al trazo definitivo del proyecto.

⁸ Fuente: Secretaría de Agua y Medio Ambiente, 2025.

⁹ COBIOCOM. Corredor Biocultural Centro Occidente de México. Fuente: Secretaría de Agua y Medio Ambiente, 2025.

¹⁰ Jerarquía de los centros de población en el Sistema Urbano Rural del Estado de Guanajuato, Iplaneg, 2026.

¹¹ Número de localidades existentes en cada Unidad de Gestión Ambiental y Territorial UGAT con información de Censo de Población y Vivienda, INEGI, 2020. Iplaneg 2026.

¹² Número de localidades existentes en cada Unidad de Gestión Ambiental y Territorial UGAT con información de Censo de Población y Vivienda, INEGI, 2020. Iplaneg 2026.

Política ambiental:

Restauración ecológica

Política territorial:

Rehabilitación territorial

Región:

II.- Norte

Subregión:

III.- Sierras de Guanajuato

Municipio(s):

San Felipe

Superficie¹:

10.7 km²

Densidad de población³:

19.1 hab/km²

Población total²:

204 habitantes

Pendiente promedio⁴:

2.7°

Sistema Urbano Rural

C. Serv. Rurales

C. Serv. Urbanos

C. Art. del Sis.

C. Art. Reg.

C. Art. Metrop.

Ciudad Central

Carretera Federal

Carretera Estatal

Limites Municipales

Limite Estatal

Uso de Suelo y Vegetación

• AGRH. Agricultura de Riego y Humedad

• AGR T. Agricultura de Temporal

• AH. Asentamientos Humanos

• BC. Bosque Conservado

• BP. Bosque Perturbado

• CA. Cuerpo de Agua

• MC. Matorral Conservado

• MP. Matorral Perturbado

• PI. Pastizal Inducido

• PN. Pastizal Natural

• SBCC. Selva Baja Caducifolia Conservada

• SBCEP. Selva Baja Caducifolia Perturbada

• SVEG. Zona Sin Vegetación Aparente

• Otros⁶. Otros Tipos de Vegetación

Porcentaje de cobertura COBIOCOM⁹:

25.1%

Áreas Prioritarias para el Mantenimiento de Bienes y Servicios Ambientales (APMSA):

32.0%

Ubicación

Cobertura de uso de suelo y vegetación⁵

Delimitación de UGAT⁷

Potencial de recarga⁸

Baja: 98.3%

Media: 1.6%

Alta: 0.0%

Zona de conservación hidrológica (ZCH):

0.0%

Cuerpo de agua:

0.0%

MODELO

Lineamiento - Meta	L8 Recuperar las funciones productivas de la UGAT a mediano plazo, implementando prácticas de manejo sustentables en los sectores con vocación territorial, que permitan controlar y revertir las condiciones de deterioro de suelos, agua y vegetación, potencializando su aprovechamiento y el mejoramiento de las localidades rurales.
--------------------	---

Sectores del Desarrollo				
Afinidad sectorial	Rectores	Coadyuvantes	Asociados	De interés
	Pecuario	Agrícola y conservación	Forestal, asentamientos humanos y turismo	Infraestructura y energético
Actividades sectoriales compatibles	Agricultura de temporal, Agricultura de riego, Ganadería extensiva, Forestal maderable, Forestal no maderable, Conservación, Turismo alternativo, Asentamientos humanos rurales, Infraestructura puntual, Infraestructura lineal,Infraestructura de área, Energía solar			
Actividades sectoriales incompatibles	Acuicultura, Ganadería intensiva, Turismo convencional, Asentamientos humanos urbanos, Industria ligera, Industria mediana, Industria pesada, Energía eólica, Minería no metálica de baja disponibilidad,Minería no metálica de alta disponibilidad, Minería metálica			
Criterios de regulación ecológica	AG50_01; AG50_02; AG50_03; AG50_04; AG50_05; AG50_06; AG50_07; AG50_08; AG50_09; AG50_10; AG50_11; AG50_12;AGT50_01; AGT50_02; AGT50_03; AGT50_04;AGR50_01; AGR50_02; AGR50_03; AGR50_04; AGR50_05; AGR50_06; AGR50_07; AGR50_08; AGR50_09; AGR50_10; AGR50_11;GEX50_01; GEX50_02; GEX50_03; GEX50_04; GEX50_05; GEX50_06; GEX50_07;FOM50_01; FOM50_02; FOM50_03; FOM50_04; FOM50_05; FOM50_06; FOM50_07; FOM50_08; FOM50_09; FOM50_10; FOM50_11; FOM50_12; FOM50_13; FOM50_14; FOM50_15; FOM50_16; FOM50_17; FOM50_18; FOM50_19;FNM50_01; FNM50_02; FNM50_03; FNM50_04; FNM50_05; FNM50_06; FNM50_07;CON50_01; CON50_03; CON50_04; CON50_05; CON50_06; CON50_07; CON50_08; CON50_09; CON50_10; CON50_11;RIP50_02; RIP50_03; RIP50_04;TAL50_01; TAL50_06; TAL50_07; TAL50_08; TAL50_09; TAL50_10; TAL50_11; TAL50_12; TAL50_13; TAL50_14; TAL50_15;AHR50_01; AHR50_02; AHR50_03 AHR50_04; AHR50_05; AHR50_06; AHR50_07; AHR50_08; AHR50_09; AHR50_10; AHR50_11;IF50_01; IF50_02; IF50_03; IF50_04; IF50_05;IFP50_01; IFP50_02; IFP50_03;IFL50_01; IFL50_02; IFL50_03; IFL50_04; IFL50_05; IFL50_06; IFL50_07; IFL50_08;IFA50_01; IFA50_02;SOL50_01; SOL50_02; SOL50_03; SOL50_04; SOL50_05;PAT50_03			
Estrategias ambientales y territoriales	E-04, E-05, E-06, E-07, E-09, E-11, E-19, E-21, E-32, E-33, E-36, E-37, E-38, E-39, E-40, E-44, E-46, E-47, E-48 y E-49			

Sistema Urbano Rural ¹⁰					Pueblos y comunidades indígenas:
Clasificación:	Localidades con población de 2,500 a 4,999 habitantes ¹¹	No.	0	Nombre de las localidades: Sin localidad	
No aplica	Localidades con población de 5,000 habitantes y más ¹²	Pob.	0	No hay presencia	
		No.	0		Nombre de las localidades: Sin localidad
		Pob.	0		

¹ Superficie calculada en kilómetros cuadrados por cada Unidad de Gestión Ambiental y Territorial UGAT, Iplaneg 2026.

² Población total calculada para cada Unidad de Gestión Ambiental y Territorial UGAT con información de Censo de Población y Vivienda, INEGI, 2020. Iplaneg 2026.

³ Densidad poblacional calculada para cada Unidad de Gestión Ambiental y Territorial UGAT con información de Censo de Población y Vivienda, INEGI, 2020. Iplaneg 2026.

⁴ Fuente: Calculada con el Continuo de Elevaciones Mexicano y Modelos Digitales de Elevación (15 m, versión 4.0), del INEGI, 2013.

⁵ Actualización de la cobertura de uso de suelo y vegetación al año 2024.

⁶ Incluye los tipos de vegetación: vegetación acuática y subacuática, otros tipos de vegetación, matorral xerófilo y bosque espinoso.

⁷ Trazo del Camino Real de Tierra Adentro y sitios con valor patrimonial: Información de la SECTURI y de la declaratoria publicada en el POEG (núm. 131, segunda parte, 01 de julio de 2024; Decreto Gubernativo núm. 171). Los elementos representados en el mapa corresponden a símbolos cartográficos de referencia y no a la escala real de los elementos existentes en el territorio. La ubicación representada es de carácter referencial y no necesariamente corresponde al trazo definitivo del proyecto.

⁸ Fuente: Secretaría de Agua y Medio Ambiente, 2025.

⁹ COBIOCOM. Corredor Biocultural Centro Occidente de México. Fuente: Secretaría de Agua y Medio Ambiente, 2025.

¹⁰ Jerarquía de los centros de población en el Sistema Urbano Rural del Estado de Guanajuato, Iplaneg, 2026.

¹¹ Número de localidades existentes en cada Unidad de Gestión Ambiental y Territorial UGAT con información de Censo de Población y Vivienda, INEGI, 2020. Iplaneg 2026.

¹² Número de localidades existentes en cada Unidad de Gestión Ambiental y Territorial UGAT con información de Censo de Población y Vivienda, INEGI, 2020. Iplaneg 2026.

Política ambiental: Protección

Región:II.- Norte

Subregión:III.- Sierras de Guanajuato

Municipio(s): San Diego de la Unión

Superficie¹:10.0 km²

Densidad de población³:0.0 hab/km²

Población total²:0 habitantes

Pendiente promedio⁴:11.8°

Sistema Urbano Rural

C. Serv. Rurales

C. Serv. Urbanos

C. Art. del Sis.

C. Art. Reg.

C. Art. Metrop.

Ciudad Central

Carretera Federal

Carretera Estatal

Limites Municipales

Limite Estatal

Uso de Suelo y Vegetación

• AGRH. Agricultura de Riego y Humedad

• AGR T. Agricultura de Temporal

• AH. Asentamientos Humanos

• BC. Bosque Conservado

• BP. Bosque Perturbado

• CA. Cuerpo de Agua

• MC. Matorral Conservado

• MP. Matorral Perturbado

• PI. Pastizal Inducido

• PN. Pastizal Natural

• SBCC. Selva Baja Caducifolia Conservada

• SBCP. Selva Baja Caducifolia Perturbada

• SVEG. Zona Sin Vegetación Aparente

• Otros⁶. Otros Tipos de Vegetación

Política territorial: Relevancia estratégica territorial

Ubicación

Cobertura de uso de suelo y vegetación⁵

Delimitación de UGAT⁷

Potencial de recarga⁸

Porcentaje de cobertura COBIOCOM⁹:0.0%

Áreas Prioritarias para el Mantenimiento de Bienes y Servicios Ambientales (APMSA):100.0%

Ubicación

Cobertura de uso de suelo y vegetación⁵

Delimitación de UGAT⁷

Potencial de recarga⁸

Baja: 100.0%Media: 0.0%Alta: 0.0%

Zona de conservación hidrológica (ZCH):0.0%

Cuerpo de agua:0.0%

MODELO

Lineamiento - Meta	L3 Mantener la integridad actual de los ecosistemas de la UGAT; y promover su mejora, a partir de programas y acciones que permitan incrementar el porcentaje de cobertura vegetal actual; así como la implementación de medidas para reducir amenazas a la biodiversidad y fomentar el uso sostenible de los servicios ecosistémicos; entre las que se encuentra la integración total o parcial de la UGAT, a alguna figura de protección federal, estatal, municipal.
--------------------	---

Sectores del Desarrollo				
Afinidad sectorial	Rectores	Coadyuvantes	Asociados	De interés
	Conservación	Turismo	Forestal	Infraestructura
Actividades sectoriales compatibles	Forestal no maderable, Conservación, Turismo alternativo, Infraestructura puntual, Infraestructura lineal			
Actividades sectoriales incompatibles	Acuacultura, Agricultura de temporal, Agricultura de riego, Ganadería extensiva, Ganadería intensiva, Forestal maderable, Turismo convencional, Asentamientos humanos rurales, Asentamientos humanos urbanos, Infraestructura de área,Industria ligera, Industria mediana, Industria pesada, Energía eólica, Energía solar, Minería no metálica de baja disponibilidad, Minería no metálica de alta disponibilidad, Minería metálica			
Criterios de regulación ecológica	FNM50_01; FNM50_02; FNM50_03; FNM50_04; FNM50_05; FNM50_06; FNM50_07;CON50_01; CON50_02; CON50_03; CON50_04; CON50_05; CON50_06; CON50_07; CON50_8; CON50_9; CON50_10; CON50_11;RIP50_02; RIP50_03; RIP50_04;TAL50_01; TAL50_02; TAL50_03; TAL50_04; TAL50_05; TAL50_07; AL50_10; TAL50_11; TAL50_12; TAL50_15; TAL50_16;IF50_01; IF50_02; IF50_03; IF50_04; IF50_05;IFP50_01; IFP50_02; IFP50_03;IFL50_01; IFL50_02; IFL50_03; IFL50_04; IFL50_05; IFL50_06; IFL50_07; IFL50_08;PAT50_03			
Estrategias ambientales y territoriales	E-04, E-05, E-06, E-07, E-10, E-11, E-16, E-19, E-24, E-27, E-32, E-33, E-36, E-37, E-38, E-39, E-46, E-47, E-48 y E-49			

Sistema Urbano Rural ¹⁰					Pueblos y comunidades indígenas:
Clasificación:	Localidades con población de 2,500 a 4,999 habitantes ¹¹	No. Pob.	00	Nombre de las localidades: Sin localidad	
No aplica	Localidades con población de 5,000 habitantes y más ¹²	No. Pob.	00	No hay presencia	

¹ Superficie calculada en kilómetros cuadrados por cada Unidad de Gestión Ambiental y Territorial UGAT, Iplaneg 2026.

² Población total calculada para cada Unidad de Gestión Ambiental y Territorial UGAT con información de Censo de Población y Vivienda, INEGI, 2020. Iplaneg 2026.

³ Densidad poblacional calculada para cada Unidad de Gestión Ambiental y Territorial UGAT con información de Censo de Población y Vivienda, INEGI, 2020. Iplaneg 2026.

⁴ Fuente: Calculada con el Continuo de Elevaciones Mexicano y Modelos Digitales de Elevación (15 m, versión 4.0), del INEGI, 2013.

⁵ Actualización de la cobertura de uso de suelo y vegetación al año 2024.

⁶ Incluye los tipos de vegetación: vegetación acuática y subacuática, otros tipos de vegetación, matorral xerófilo y bosque espinoso.

⁷ Trazo del Camino Real de Tierra Adentro y sitios con valor patrimonial: Información de la SECTURI y de la declaratoria publicada en el POEG (núm. 131, segunda parte, 01 de julio de 2024; Decreto Gubernativo núm. 171). Los elementos representados en el mapa corresponden a símbolos cartográficos de referencia y no a la escala real de los elementos existentes en el territorio. La ubicación representada es de carácter referencial y no necesariamente corresponde al trazo definitivo del proyecto.

⁸ Fuente: Secretaría de Agua y Medio Ambiente, 2025.

⁹ COBIOCOM. Corredor Biocultural Centro Occidente de México. Fuente: Secretaría de Agua y Medio Ambiente, 2025.

¹⁰ Jerarquía de los centros de población en el Sistema Urbano Rural del Estado de Guanajuato, Iplaneg, 2026.

¹¹ Número de localidades existentes en cada Unidad de Gestión Ambiental y Territorial UGAT con información de Censo de Población y Vivienda, INEGI, 2020. Iplaneg 2026.

¹² Número de localidades existentes en cada Unidad de Gestión Ambiental y Territorial UGAT con información de Censo de Población y Vivienda, INEGI, 2020. Iplaneg 2026.

Política ambiental: Preservación

Región:

Subregión:

Municipio(s):

San Felipe

Superficie¹:
15.7 km²

Densidad de población³:
0.0 hab/km²

Población total²:
0 habitantes

Pendiente promedio⁴:
10.6°

Simbología

Sistema Urbano Rural

C. Serv. Rurales

C. Serv. Urbanos

C. Art. del Sis.

C. Art. Reg.

C. Art. Metrop.

Ciudad Central

Carretera Federal

Carretera Estatal

Limites Municipales

Limite Estatal

Uso de Suelo y Vegetación

•

AGRH. Agricultura de Riego y Humedad

•

AGR T. Agricultura de Temporal

•

AH. Asentamientos Humanos

•

BC. Bosque Conservado

•

BP. Bosque Perturbado

•

CA. Cuerpo de Agua

•

MC. Matorral Conservado

•

MP. Matorral Perturbado

•

PI. Pastizal Inducido

•

PN. Pastizal Natural

•

SBCC. Selva Baja Caducifolia Conservada

•

SBCP. Selva Baja Caducifolia Perturbada

•

SVEG. Zona Sin Vegetación Aparente

•

Otros⁶. Otros Tipos de Vegetación

Porcentaje de cobertura COBIOCOM⁹:

29.1%

Áreas Prioritarias para el Mantenimiento de Bienes y Servicios Ambientales (APMSA):

68.0%

Política territorial: Relevancia estratégica territorial

Ubicación

Cobertura de uso de suelo y vegetación⁵

Delimitación de UGAT⁷

Potencial de recarga⁸

83%

83%

12%

70%

PI

BF

SVEG

AGR_TEM

PN

Baja: 41.8%

Media: 14.8%

Alta: 43.4%

Zona de conservación hidrológica (ZCH):

0.0%

Cuerpo de agua:

0.0%

MODELO

Lineamiento - Meta	L4 Conservar la biodiversidad y las funciones ecológicas de los ecosistemas; atendiendo especialmente la recuperación de zonas degradadas y el fomento de actividades productivas acordes a la vocación natural del territorio y sustentadas en programas y prácticas de manejo sostenible. Estas acciones deberán contribuir a la protección del capital natural, así como del patrimonio material e inmaterial de la zona.
--------------------	--

Sectores del Desarrollo				
Afinidad sectorial	Rectores	Coadyuvantes	Asociados	De interés
	Conservación	Pecuario y forestal	Infraestructura y turismo	Energético
Actividades sectoriales compatibles	Ganadería extensiva, Forestal maderable, Forestal no maderable, Conservación, Turismo alternativo, Infraestructura puntual, Infraestructura lineal, Energía eólica, Energía solar			
Actividades sectoriales incompatibles	Acuicultura, Agricultura de temporal, Agricultura de riego, Ganadería intensiva, Turismo convencional, Asentamientos humanos rurales, Asentamientos humanos urbanos, Infraestructura de área, Industria ligera, Industria mediana,Industria pesada, Minería no metálica de baja disponibilidad, Minería no metálica de alta disponibilidad, Minería metálica			
Criterios de regulación ecológica	GEX50_01; GEX50_02; GEX50_03; GEX50_04; GEX50_05; GEX50_06; GEX50_07;FOM50_01; FOM50_02; FOM50_03; FOM50_04; FOM50_05; FOM50_06; FOM50_07; FOM50_08; FOM50_09; FOM50_10; FOM50_11; FOM50_12; FOM50_13; FOM50_14; FOM50_15; FOM50_16; FOM50_17; FOM50_18; FOM50_19;FNM50_01; FNM50_02; FNM50_03; FNM50_04; FNM50_05; FNM50_06; FNM50_07;CON50_01; CON50_02; CON50_03; CON50_04; CON50_05; CON50_06; CON50_07; CON50_8; CON50_9; CON50_10; CON50_11;RIP50_02; RIP50_03; RIP50_04;TAL50_01; TAL50_02; TAL50_03; TAL50_04; TAL50_05; TAL50_07; TAL50_08; TAL50_09; TAL50_10; TAL50_11; TAL50_12; TAL50_13; TAL50_14; TAL50_15; TAL50_16;IF50_01; IF50_02; IF50_03; IF50_04; IF50_05;IFP50_01; IFP50_02; IFP50_03;IFL50_01; IFL50_02; IFL50_03; IFL50_04; IFL50_05; IFL50_06; IFL50_07; IFL50_08;EOL50_01; EOL50_02; EOL50_03; EOL50_04; EOL50_05;SOL50_01; SOL50_02; SOL50_03; SOL50_04; SOL50_05;PAT50_03			
Estrategias ambientales y territoriales	E-04, E-05, E-06, E-07, E-10, E-11, E-16, E-19, E-24, E-27, E-32, E-33, E-36, E-37, E-38, E-39, E-40, E-46, E-47, E-48 y E-49			

Sistema Urbano Rural ¹⁰					Pueblos y comunidades indígenas:
Clasificación:	Localidades con población de 2,500 a 4,999 habitantes ¹¹	No. 0	Pob. 0	Nombre de las localidades: Sin localidad	
No aplica	Localidades con población de 5,000 habitantes y más ¹²	No. 0	Pob. 0	No hay presencia	

¹ Superficie calculada en kilómetros cuadrados por cada Unidad de Gestión Ambiental y Territorial UGAT, Iplaneg 2026.

² Población total calculada para cada Unidad de Gestión Ambiental y Territorial UGAT con información de Censo de Población y Vivienda, INEGI, 2020. Iplaneg 2026.

³ Densidad poblacional calculada para cada Unidad de Gestión Ambiental y Territorial UGAT con información de Censo de Población y Vivienda, INEGI, 2020. Iplaneg 2026.

⁴ Fuente: Calculada con el Continuo de Elevaciones Mexicano y Modelos Digitales de Elevación (15 m, versión 4.0), del INEGI, 2013.

⁵ Actualización de la cobertura de uso de suelo y vegetación al año 2024.

⁶ Incluye los tipos de vegetación: vegetación acuática y subacuática, otros tipos de vegetación, matorral xerófilo y bosque espinoso.

⁷ Trazo del Camino Real de Tierra Adentro y sitios con valor patrimonial: Información de la SECTURI y de la declaratoria publicada en el POEG (núm. 131, segunda parte, 01 de julio de 2024; Decreto Gubernativo núm. 171). Los elementos representados en el mapa corresponden a símbolos cartográficos de referencia y no a la escala real de los elementos existentes en el territorio. La ubicación representada es de carácter referencial y no necesariamente corresponde al trazo definitivo del proyecto.

⁸ Fuente: Secretaría de Agua y Medio Ambiente, 2025.

⁹ COBIOCOM. Corredor Biocultural Centro Occidente de México. Fuente: Secretaría de Agua y Medio Ambiente, 2025.

¹⁰ Jerarquía de los centros de población en el Sistema Urbano Rural del Estado de Guanajuato, Iplaneg, 2026.

¹¹ Número de localidades existentes en cada Unidad de Gestión Ambiental y Territorial UGAT con información de Censo de Población y Vivienda, INEGI, 2020. Iplaneg 2026.

¹² Número de localidades existentes en cada Unidad de Gestión Ambiental y Territorial UGAT con información de Censo de Población y Vivienda, INEGI, 2020. Iplaneg 2026.

Política ambiental: Protección

Región:

Subregión:

Municipio(s):

San Diego de la Unión

Superficie¹:
86.6 km²

Densidad de población³:
6.8 hab/km²

Población total²:
587 habitantes

Pendiente promedio⁴:
6.0°

Simbología

Sistema Urbano Rural

C. Serv. Rurales

C. Serv. Urbanos

C. Art. del Sis.

C. Art. Reg.

C. Art. Metrop.

Ciudad Central

Carretera Federal

Carretera Estatal

Limites Municipales

Limite Estatal

Uso de Suelo y Vegetación

• AGRH. Agricultura de Riego y Humedad

• AGR T. Agricultura de Temporal

• AH. Asentamientos Humanos

• BC. Bosque Conservado

• BP. Bosque Perturbado

• CA. Cuerpo de Agua

• MC. Matorral Conservado

• MP. Matorral Perturbado

• PI. Pastizal Inducido

• PN. Pastizal Natural

• SBCC. Selva Baja Caducifolia Conservada

• SBCP. Selva Baja Caducifolia Perturbada

• SVEG. Zona Sin Vegetación Aparente

• Otros⁶. Otros Tipos de Vegetación

Porcentaje de cobertura COBIOCOM⁹:

75.3%

Áreas Prioritarias para el Mantenimiento de Bienes y Servicios Ambientales (APMSA):

96.0%

Política territorial: Relevancia estratégica territorial

Ubicación

Cobertura de uso de suelo y vegetación⁵

Delimitación de UGAT⁷

Potencial de recarga⁸

Baja: 30.3%

Media: 33.8%

Alta: 35.9%

Zona de conservación hidrológica (ZCH):

0.0%

Cuerpo de agua:

0.0%

MODELO

Lineamiento - Meta	L3 Mantener la integridad actual de los ecosistemas de la UGAT; y promover su mejora, a partir de programas y acciones que permitan incrementar el porcentaje de cobertura vegetal actual; así como la implementación de medidas para reducir amenazas a la biodiversidad y fomentar el uso sostenible de los servicios ecosistémicos; entre las que se encuentra la integración total o parcial de la UGAT, a alguna figura de protección federal, estatal, municipal.
--------------------	---

Sectores del Desarrollo				
Afinidad sectorial	Rectores	Coadyuvantes	Asociados	De interés
	Conservación	Forestal y turismo	Asentamientos humanos	Infraestructura, energético y minero
Actividades sectoriales compatibles	Forestal maderable, Forestal no maderable, Conservación, Turismo alternativo, Asentamientos humanos rurales, Infraestructura puntual, Infraestructura lineal, Infraestructura de área, Energía solar, Minería no metálica de alta disponibilidad			
Actividades sectoriales incompatibles	Acuicultura, Agricultura de temporal, Agricultura de riego, Ganadería extensiva, Ganadería intensiva, Turismo convencional, Asentamientos humanos urbanos, Industria ligera, Industria mediana, Industria pesada, Energía eólica,Minería no metálica de baja disponibilidad, Minería metálica			
Criterios de regulación ecológica	FOM50_01; FOM50_02; FOM50_03; FOM50_04; FOM50_05; FOM50_06; FOM50_07; FOM50_08; FOM50_09; FOM50_10; FOM50_11; FOM50_12; FOM50_13; FOM50_14; FOM50_15; FOM50_16; FOM50_17; FOM50_18; FOM50_19;FNM50_01; FNM50_02; FNM50_03; FNM50_04; FNM50_05; FNM50_06; FNM50_07;CON50_01; CON50_02; CON50_03; CON50_04; CON50_05; CON50_06; CON50_07; CON50_8; CON50_9; CON50_10; CON50_11;RIP50_02; RIP50_03; RIP50_04;TAL50_01; TAL50_02; TAL50_03; TAL50_04; TAL50_05; AL50_10; TAL50_11; TAL50_12; TAL50_15; TAL50_16;AHR50_01; AHR50_02; AHR50_03 AHR50_04; AHR50_05; AHR50_06; AHR50_07; AHR50_08; AHR50_09; AHR50_10; AHR50_11;IF50_01; IF50_02; IF50_03; IF50_04; IF50_05;IFP50_01; IFP50_02; IFP50_03;IFL50_01; IFL50_02; IFL50_03; IFL50_04; IFL50_05; IFL50_06; IFL50_07; IFL50_08;IFA50_01; IFA50_02;SOL50_01; SOL50_02; SOL50_03; SOL50_04; SOL50_05;MNM50A_01; MNMA50_02;PAT50_03			
Estrategias ambientales y territoriales	E-04, E-05, E-06, E-07, E-10, E-11, E-16, E-18, E-19, E-21, E-24, E-27, E-28, E-29, E-30, E-31, E-32, E-33, E-34, E-36, E-37, E-38, E-39, E-43, E-46, E-47, E-48 y E-49			

Sistema Urbano Rural ¹⁰					Pueblos y comunidades indígenas:	
Clasificación:	Localidades con población de 2,500 a 4,999 habitantes ¹¹	No. Pob.	0	Nombre de las localidades: Sin localidad		
No aplica	Localidades con población de 5,000 habitantes y más ¹²	No. Pob.	0			
					No hay presencia	

¹ Superficie calculada en kilómetros cuadrados por cada Unidad de Gestión Ambiental y Territorial UGAT, Iplaneg 2026.

² Población total calculada para cada Unidad de Gestión Ambiental y Territorial UGAT con información de Censo de Población y Vivienda, INEGI, 2020. Iplaneg 2026.

³ Densidad poblacional calculada para cada Unidad de Gestión Ambiental y Territorial UGAT con información de Censo de Población y Vivienda, INEGI, 2020. Iplaneg 2026.

⁴ Fuente: Calculada con el Continuo de Elevaciones Mexicano y Modelos Digitales de Elevación (15 m, versión 4.0), del INEGI, 2013.

⁵ Actualización de la cobertura de uso de suelo y vegetación al año 2024.

⁶ Incluye los tipos de vegetación: vegetación acuática y subacuática, otros tipos de vegetación, matorral xerófilo y bosque espinoso.

⁷ Trazo del Camino Real de Tierra Adentro y sitios con valor patrimonial: Información de la SECTURI y de la declaratoria publicada en el POEG (núm. 131, segunda parte, 01 de julio de 2024; Decreto Gubernativo núm. 171). Los elementos representados en el mapa corresponden a símbolos cartográficos de referencia y no a la escala real de los elementos existentes en el territorio. La ubicación representada es de carácter referencial y no necesariamente corresponde al trazo definitivo del proyecto.

⁸ Fuente: Secretaría de Agua y Medio Ambiente, 2025.

⁹ COBIOCOM. Corredor Biocultural Centro Occidente de México. Fuente: Secretaría de Agua y Medio Ambiente, 2025.

¹⁰ Jerarquía de los centros de población en el Sistema Urbano Rural del Estado de Guanajuato, Iplaneg, 2026.

¹¹ Número de localidades existentes en cada Unidad de Gestión Ambiental y Territorial UGAT con información de Censo de Población y Vivienda, INEGI, 2020. Iplaneg 2026.

¹² Número de localidades existentes en cada Unidad de Gestión Ambiental y Territorial UGAT con información de Censo de Población y Vivienda, INEGI, 2020. Iplaneg 2026.

Política ambiental: Restauración ecológica

Región:

Subregión:

Municipio(s):

Superficie¹:

Densidad de población³:

Población total²:

Pendiente promedio⁴:

Simbología

Uso de Suelo y Vegetación

Porcentaje de cobertura COBIOCOM⁹:

Áreas Prioritarias para el Mantenimiento de Bienes y Servicios Ambientales (APMSA):

Restauración ecológica

II.- Norte

III.- Sierras de Guanajuato

Ocampo

5.8 km²

0.0 hab/km²

0 habitantes

1.8°

Sistema Urbano Rural

C. Serv. Rurales

C. Serv. Urbanos

C. Art. del Sis.

C. Art. Reg.

C. Art. Metrop.

Ciudad Central

Carretera Federal

Carretera Estatal

Limites Municipales

Limite Estatal

AGR H. Agricultura de Riego y Humedad

AGR T. Agricultura de Temporal

AH. Asentamientos Humanos

BC. Bosque Conservado

BP. Bosque Perturbado

CA. Cuerpo de Agua

MC. Matorral Conservado

MP. Matorral Perturbado

PI. Pastizal Inducido

PN. Pastizal Natural

SBCC. Selva Baja Caducifolia Conservada

SBCP. Selva Baja Caducifolia Perturbada

SVEG. Zona Sin Vegetación Aparente

Otros⁶. Otros Tipos de Vegetación

0.0%

75.0%

Política territorial: Rehabilitación territorial

Ubicación

Cobertura de uso de suelo y vegetación⁵

Delimitación de UGAT⁷

Potencial de recarga⁸

Baja: 0.0%

Media: 100.0%

Alta: 0.0%

Zona de conservación hidrológica (ZCH):

Cuerpo de agua:

0.0%

MODELO

Lineamiento - Meta	L7 Restaurar la estructura y las funciones ecológicas de los ecosistemas dentro de la UGAT, mediante estrategias que reduzcan la degradación del suelo, la pérdida de cobertura vegetal, promoviendo la reconversión productiva, el manejo sostenible de actividades productivas y el mejoramiento de las localidades rurales.
--------------------	--

Sectores del Desarrollo					
Afinidad sectorial	Rectores		Coadyuvantes	Asociados	De interés
	Conservación		Turismo	Forestal, pecuario y acuacultura	Infraestructura
Actividades sectoriales compatibles	Acuacultura, Ganadería extensiva, Forestal no maderable, Conservación, Turismo alternativo, Infraestructura puntual, Infraestructura lineal				
Actividades sectoriales incompatibles	Agricultura de temporal, Agricultura de riego, Ganadería intensiva, Forestal maderable, Turismo convencional, Asentamientos humanos rurales, Asentamientos humanos urbanos, Infraestructura de área, Industria ligera, Industria mediana, Industria pesada, Energía eólica, Energía solar, Minería no metálica de baja disponibilidad, Minería no metálica de alta disponibilidad, Minería metálica				
Criterios de regulación ecológica	ACU50_01; ACU50_02; ACU50_03; ACU50_04; ACU50_05; ACU50_06; ACU50_07;GEX50_01; GEX50_02; GEX50_03; GEX50_04; GEX50_05; GEX50_06; GEX50_07;FNM50_01; FNM50_02; FNM50_03; FNM50_04; FNM50_05; FNM50_06; FNM50_07;CON50_01; CON50_03; CON50_04; CON50_05; CON50_06; CON50_07; CON50_08; CON50_09; CON50_10; CON50_11;RIP50_02; RIP50_03; RIP50_04;TAL50_01; TAL50_03; TAL50_04; TAL50_05; TAL50_06; TAL50_07; TAL50_08; TAL50_09; TAL50_10; TAL50_11; TAL50_12; TAL50_13; TAL50_14; TAL50_15; TAL50_16;IF50_01; IF50_02; IF50_03; IF50_04; IF50_05;IFP50_01; IFP50_02; IFP50_03;IFL50_01; IFL50_02; IFL50_03; IFL50_04; IFL50_05; IFL50_06; IFL50_07; IFL50_08;PAT50_01; PAT50_02; PAT50_03; PAT50_04				
Estrategias ambientales y territoriales	E-05, E-06, E-07, E-09, E-11, E-16, E-19, E-24, E-27, E-32, E-33, E-36, E-37, E-38, E-39, E-40, E-46, E-47, E-48 y E-49				

Sistema Urbano Rural ¹⁰					Pueblos y comunidades indígenas:
Clasificación:	Localidades con población de 2,500 a 4,999 habitantes ¹¹	No. Pob.	0 0	Nombre de las localidades: Sin localidad	
No aplica	Localidades con población de 5,000 habitantes y más ¹²	No. Pob.	0 0	No hay presencia	

¹ Superficie calculada en kilómetros cuadrados por cada Unidad de Gestión Ambiental y Territorial UGAT, Iplaneg 2026.

² Población total calculada para cada Unidad de Gestión Ambiental y Territorial UGAT con información de Censo de Población y Vivienda, INEGI, 2020. Iplaneg 2026.

³ Densidad poblacional calculada para cada Unidad de Gestión Ambiental y Territorial UGAT con información de Censo de Población y Vivienda, INEGI, 2020. Iplaneg 2026.

⁴ Fuente: Calculada con el Continuo de Elevaciones Mexicano y Modelos Digitales de Elevación (15 m, versión 4.0), del INEGI, 2013.

⁵ Actualización de la cobertura de uso de suelo y vegetación al año 2024.

⁶ Incluye los tipos de vegetación: vegetación acuática y subacuática, otros tipos de vegetación, matorral xerófilo y bosque espinoso.

⁷ Trazo del Camino Real de Tierra Adentro y sitios con valor patrimonial: Información de la SECTURI y de la declaratoria publicada en el POEG (núm. 131, segunda parte, 01 de julio de 2024; Decreto Gubernativo núm. 171). Los elementos representados en el mapa corresponden a símbolos cartográficos de referencia y no a la escala real de los elementos existentes en el territorio. La ubicación representada es de carácter referencial y no necesariamente corresponde al trazo definitivo del proyecto.

⁸ Fuente: Secretaría de Agua y Medio Ambiente, 2025.

⁹ COBIOCOM. Corredor Biocultural Centro Occidente de México. Fuente: Secretaría de Agua y Medio Ambiente, 2025.

¹⁰ Jerarquía de los centros de población en el Sistema Urbano Rural del Estado de Guanajuato, Iplaneg, 2026.

¹¹ Número de localidades existentes en cada Unidad de Gestión Ambiental y Territorial UGAT con información de Censo de Población y Vivienda, INEGI, 2020. Iplaneg 2026.

¹² Número de localidades existentes en cada Unidad de Gestión Ambiental y Territorial UGAT con información de Censo de Población y Vivienda, INEGI, 2020. Iplaneg 2026.

Política ambiental: Restauración ecológica

Región:

Subregión:

Municipio(s):

Ocampo, San Felipe

Superficie¹:

37.4 km²

Densidad de población³:

12.8 hab/km²

Población total²:

480 habitantes

Pendiente promedio⁴:

3.4°

Simbología

Uso de Suelo y Vegetación

Sistema Urbano Rural

C. Serv. Rurales

C. Serv. Urbanos

C. Art. del Sis.

C. Art. Reg.

C. Art. Metrop.

Ciudad Central

Carretera Federal

Carretera Estatal

Limites Municipales

Limite Estatal

● AGRH. Agricultura de Riego y Humedad

● AGR T. Agricultura de Temporal

● AH. Asentamientos Humanos

● BC. Bosque Conservado

● BP. Bosque Perturbado

● CA. Cuerpo de Agua

● MC. Matorral Conservado

● MP. Matorral Perturbado

● PI. Pastizal Inducido

● PN. Pastizal Natural

● SBCC. Selva Baja Caducifolia Conservada

● SBCCP. Selva Baja Caducifolia Perturbada

● SVEG. Zona Sin Vegetación Aparente

● Otros⁶. Otros Tipos de Vegetación

Porcentaje de cobertura COBIOCOM⁹:


60.4%

Áreas Prioritarias para el Mantenimiento de Bienes y Servicios Ambientales (APMSA):

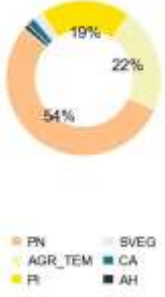
16.0%

Política territorial: Rehabilitación territorial


Ubicación




Cobertura de uso de suelo y vegetación⁵



Delimitación de UGAT⁷



Potencial de recarga⁸



Baja: 99.9%

Media: 0.0%

Alta: 0.0%

Zona de conservación hidrológica (ZCH): 0.0%

Cuerpo de agua: 0.0%

MODELO

Lineamiento - Meta	L8 Recuperar las funciones productivas de la UGAT a mediano plazo, implementando prácticas de manejo sustentables en los sectores con vocación territorial, que permitan controlar y revertir las condiciones de deterioro de suelos, agua y vegetación, potencializando su aprovechamiento y el mejoramiento de las localidades rurales.
--------------------	---

Sectores del Desarrollo

Afinidad sectorial	Rectores	Coadyuvantes	Asociados	De interés
	Pecuario	Agrícola	Asentamientos humanos y turismo	Infraestructura, energético y minero

Actividades sectoriales compatibles	Agricultura de temporal, Ganadería extensiva, Turismo alternativo, Asentamientos humanos rurales, Infraestructura puntual, Infraestructura lineal, Infraestructura de área, Energía eólica, Energía solar, Minería no metálica de alta disponibilidad
-------------------------------------	---

Actividades sectoriales incompatibles	Acuicultura, Agricultura de riego, Ganadería intensiva, Forestal maderable, Forestal no maderable, Conservación, Turismo convencional, Asentamientos humanos urbanos, Industria ligera, Industria mediana, Industria pesada, Minería no metálica de baja disponibilidad, Minería metálica
---------------------------------------	---

Criterios de regulación ecológica	AG50_01; AG50_02; AG50_03; AG50_04; AG50_05; AG50_06; AG50_07; AG50_08; AG50_09; AG50_10; AG50_11; AG50_12; AGT50_01; AGT50_02; AGT50_03; AGT50_04; GEX50_01; GEX50_02; GEX50_03; GEX50_04; GEX50_05; GEX50_06; GEX50_07; RES50_01; RES50_03; TAL50_01; TAL50_06; TAL50_07; TAL50_08; TAL50_09; TAL50_10; TAL50_11; TAL50_12; TAL50_13; TAL50_14; TAL50_15; AHR50_01; AHR50_02; AHR50_03 AHR50_04; AHR50_05; AHR50_06; AHR50_07; AHR50_08; AHR50_09; AHR50_10; AHR50_11; IF50_01; IF50_02; IF50_03; IF50_04; IF50_05; IFP50_01; IFP50_02; IFP50_03; IFL50_01; IFL50_02; IFL50_03; IFL50_04; IFL50_05; IFL50_06; IFL50_07; IFL50_08; IFA50_01; IFA50_02; EOL50_01; EOL50_02; EOL50_03; EOL50_04; EOL50_05; SOL50_01; SOL50_02; SOL50_03; SOL50_04; SOL50_05; MNMA50_01; MNMA50_02; MNMA50_03; MNMA50_04; MNMA50_05; MNMA50_06; MNMA50_08; MNMA50_09; MNMA50_10; PAT50_01; PAT50_02; PAT50_03; PAT50_04
-----------------------------------	---

Estrategias ambientales y territoriales	E-04, E-05, E-07, E-09, E-11, E-18, E-19, E-21, E-24, E-28, E-29, E-30, E-31, E-32, E-33, E-34, E-36, E-37, E-38, E-39, E-40, E-43, E-44, E-46, E-47, E-48 y E-49
---	---

Sistema Urbano Rural ¹⁰					Pueblos y comunidades indígenas:
Clasificación:	Localidades con población de 2,500 a 4,999 habitantes ¹¹	No.	0	Nombre de las localidades: Sin localidad	
No aplica	Localidades con población de 5,000 habitantes y más ¹²	Pob.	0	No hay presencia	
		No.	0		Nombre de las localidades: Sin localidad
		Pob.	0		

¹ Superficie calculada en kilómetros cuadrados por cada Unidad de Gestión Ambiental y Territorial UGAT, Iplaneg 2026.

² Población total calculada para cada Unidad de Gestión Ambiental y Territorial UGAT con información de Censo de Población y Vivienda, INEGI, 2020. Iplaneg 2026.

³ Densidad poblacional calculada para cada Unidad de Gestión Ambiental y Territorial UGAT con información de Censo de Población y Vivienda, INEGI, 2020. Iplaneg 2026.

⁴ Fuente: Calculada con el Continuo de Elevaciones Mexicano y Modelos Digitales de Elevación (15 m, versión 4.0), del INEGI, 2013.

⁵ Actualización de la cobertura de uso de suelo y vegetación al año 2024.

⁶ Incluye los tipos de vegetación: vegetación acuática y subacuática, otros tipos de vegetación, matorral xerófilo y bosque espinoso.

⁷ Trazo del Camino Real de Tierra Adentro y sitios con valor patrimonial: Información de la SECTURI y de la declaratoria publicada en el POEG (núm. 131, segunda parte, 01 de julio de 2024; Decreto Gubernativo núm. 171). Los elementos representados en el mapa corresponden a símbolos cartográficos de referencia y no a la escala real de los elementos existentes en el territorio. La ubicación representada es de carácter referencial y no necesariamente corresponde al trazo definitivo del proyecto.

⁸ Fuente: Secretaría de Agua y Medio Ambiente, 2025.

⁹ COBIOCOM. Corredor Biocultural Centro Occidente de México. Fuente: Secretaría de Agua y Medio Ambiente, 2025.

¹⁰ Jerarquía de los centros de población en el Sistema Urbano Rural del Estado de Guanajuato, Iplaneg, 2026.

¹¹ Número de localidades existentes en cada Unidad de Gestión Ambiental y Territorial UGAT con información de Censo de Población y Vivienda, INEGI, 2020. Iplaneg 2026.

¹² Número de localidades existentes en cada Unidad de Gestión Ambiental y Territorial UGAT con información de Censo de Población y Vivienda, INEGI, 2020. Iplaneg 2026.

Política ambiental:

Restauración ecológica

Política territorial:

Rehabilitación territorial

Región:

I.- Noreste

Subregión:

II.- Chichimeca

Municipio(s):

San Luis de la Paz

Superficie¹:

10.9 km²

Densidad de población³:

2.2 hab/km²

Población total²:

24 habitantes

Pendiente promedio⁴:

7.7°

Sistema Urbano Rural

C. Serv. Rurales

C. Serv. Urbanos

C. Art. del Sis.

C. Art. Reg.

C. Art. Metrop.

Ciudad Central

Carretera Federal

Carretera Estatal

Limites Municipales

Limite Estatal

Uso de Suelo y Vegetación

• AGRH. Agricultura de Riego y Humedad

• AGR T. Agricultura de Temporal

• AH. Asentamientos Humanos

• BC. Bosque Conservado

• BP. Bosque Perturbado

• CA. Cuerpo de Agua

• MC. Matorral Conservado

• MP. Matorral Perturbado

• PI. Pastizal Inducido

• PN. Pastizal Natural

• SBCC. Selva Baja Caducifolia Conservada

• SBCEP. Selva Baja Caducifolia Perturbada

• SVEG. Zona Sin Vegetación Aparente

• Otros⁶. Otros Tipos de Vegetación

Porcentaje de cobertura COBIOCOM⁹:

100.0%

Áreas Prioritarias para el Mantenimiento de Bienes y Servicios Ambientales (APMSA):

35.0%

Ubicación

Cobertura de uso de suelo y vegetación⁵

Delimitación de UGAT⁷

Potencial de recarga⁸

Baja: 97.8%

Media: 2.2%

Alta: 0.0%

Zona de conservación hidrológica (ZCH):

0.0%

Cuerpo de agua:

0.0%

MODELO

Lineamiento - Meta	L8 Recuperar las funciones productivas de la UGAT a mediano plazo, implementando prácticas de manejo sustentables en los sectores con vocación territorial, que permitan controlar y revertir las condiciones de deterioro de suelos, agua y vegetación, potencializando su aprovechamiento y el mejoramiento de las localidades rurales.
--------------------	---

Sectores del Desarrollo				
Afinidad sectorial	Rectores	Coadyuvantes	Asociados	De interés
	Conservación	Pecuario y conservación	Acuicultura y turismo	Infraestructura y forestal
Actividades sectoriales compatibles	Acuicultura, Ganadería extensiva, Forestal maderable, Forestal no maderable, Conservación, Turismo alternativo, Infraestructura puntual, Infraestructura lineal, Infraestructura de área			
Actividades sectoriales incompatibles	Agricultura de temporal, Agricultura de riego, Ganadería intensiva, Turismo convencional, Asentamientos humanos rurales, Asentamientos humanos urbanos, Industria ligera, Industria mediana, Industria pesada, Energía eólica, Energía solar, Minería no metálica de baja disponibilidad, Minería no metálica de alta disponibilidad, Minería metálica			
Criterios de regulación ecológica	ACU50_01; ACU50_02; ACU50_03; ACU50_04; ACU50_05; ACU50_06; ACU50_07;GEX50_01; GEX50_02; GEX50_03; GEX50_04; GEX50_05; GEX50_06; GEX50_07;FOM50_01; FOM50_02; FOM50_03; FOM50_04; FOM50_05; FOM50_06; FOM50_07; FOM50_08; FOM50_09; FOM50_10; FOM50_11; FOM50_12; FOM50_13; FOM50_14; FOM50_15; FOM50_16; FOM50_17; FOM50_18; FOM50_19;FNM50_01; FNM50_02; FNM50_03; FNM50_04; FNM50_05; FNM50_06; FNM50_07;CON50_01; CON50_03; CON50_04; CON50_05; CON50_06; CON50_07; CON50_08; CON50_09; CON50_10; CON50_11;TAL50_01; TAL50_06; TAL50_07; TAL50_08; TAL50_09; TAL50_10; TAL50_11; TAL50_12; TAL50_13; TAL50_14; TAL50_15;IF50_01; IF50_02; IF50_03; IF50_04; IF50_05;IFP50_01; IFP50_02; IFP50_03;IFL50_01; IFL50_02; IFL50_03; IFL50_04; IFL50_05; IFL50_06; IFL50_07; IFL50_08;IFA50_01; IFA50_02;PAT50_03			
Estrategias ambientales y territoriales	E-04, E-05, E-06, E-07, E-09, E-19, E-32, E-33, E-36, E-37, E-38, E-39, E-40, E-44, E-46, E-47, E-48 y E-49			

Sistema Urbano Rural ¹⁰					Pueblos y comunidades indígenas:
Clasificación:	Localidades con población de 2,500 a 4,999 habitantes ¹¹	No. 0	Pob. 0	Nombre de las localidades:	
No aplica	Localidades con población de 5,000 habitantes y más ¹²	No. 0	Pob. 0	Nombre de las localidades:	No hay presencia

¹ Superficie calculada en kilómetros cuadrados por cada Unidad de Gestión Ambiental y Territorial UGAT, Iplaneg 2026.

² Población total calculada para cada Unidad de Gestión Ambiental y Territorial UGAT con información de Censo de Población y Vivienda, INEGI, 2020. Iplaneg 2026.

³ Densidad poblacional calculada para cada Unidad de Gestión Ambiental y Territorial UGAT con información de Censo de Población y Vivienda, INEGI, 2020. Iplaneg 2026.

⁴ Fuente: Calculada con el Continuo de Elevaciones Mexicano y Modelos Digitales de Elevación (15 m, versión 4.0), del INEGI, 2013.

⁵ Actualización de la cobertura de uso de suelo y vegetación al año 2024.

⁶ Incluye los tipos de vegetación: vegetación acuática y subacuática, otros tipos de vegetación, matorral xerófilo y bosque espinoso.

⁷ Trazo del Camino Real de Tierra Adentro y sitios con valor patrimonial: Información de la SECTURI y de la declaratoria publicada en el POEG (núm. 131, segunda parte, 01 de julio de 2024; Decreto Gubernativo núm. 171). Los elementos representados en el mapa corresponden a símbolos cartográficos de referencia y no a la escala real de los elementos existentes en el territorio. La ubicación representada es de carácter referencial y no necesariamente corresponde al trazo definitivo del proyecto.

⁸ Fuente: Secretaría de Agua y Medio Ambiente, 2025.

⁹ COBIOCOM. Corredor Biocultural Centro Occidente de México. Fuente: Secretaría de Agua y Medio Ambiente, 2025.

¹⁰ Jerarquía de los centros de población en el Sistema Urbano Rural del Estado de Guanajuato, Iplaneg, 2026.

¹¹ Número de localidades existentes en cada Unidad de Gestión Ambiental y Territorial UGAT con información de Censo de Población y Vivienda, INEGI, 2020. Iplaneg 2026.

¹² Número de localidades existentes en cada Unidad de Gestión Ambiental y Territorial UGAT con información de Censo de Población y Vivienda, INEGI, 2020. Iplaneg 2026.

Política ambiental: Protección

Región:

I.- Noreste y II.- Norte

Subregión:

II.- Chichimeca y III.- Sierras de Guanajuato

Municipio(s):

San Diego de la Unión, San Luis de la Paz

Superficie¹:

20.1 km²

Densidad de población³:

0.0 hab/km²

Población total²:

0 habitantes

Pendiente promedio⁴:

17.0°

Simbología

Sistema Urbano Rural

C. Serv. Rurales

C. Serv. Urbanos

C. Art. del Sis.

C. Art. Reg.

C. Art. Metrop.

Ciudad Central

Carretera Federal

Carretera Estatal

Limites Municipales

Limite Estatal

Uso de Suelo y Vegetación

• AGRH. Agricultura de Riego y Humedad

• AGR T. Agricultura de Temporal

• AH. Asentamientos Humanos

• BC. Bosque Conservado

• BP. Bosque Perturbado

• CA. Cuerpo de Agua

• MC. Matorral Conservado

• MP. Matorral Perturbado

• PI. Pastizal Inducido

• PN. Pastizal Natural

• SBCC. Selva Baja Caducifolia Conservada

• SBCCP. Selva Baja Caducifolia Perturbada

• SVEG. Zona Sin Vegetación Aparente

• Otros⁶. Otros Tipos de Vegetación

Porcentaje de cobertura COBIOCOM⁹:

0.0%

Áreas Prioritarias para el Mantenimiento de Bienes y Servicios Ambientales (APMSA):

97.0%

Política territorial: Relevancia estratégica territorial

Ubicación

Cobertura de uso de suelo y vegetación⁵

Delimitación de UGAT⁷

Potencial de recarga⁸

Baja: 82.2%

Media: 0.0%

Alta: 0.0%

Zona de conservación hidrológica (ZCH): 0.0%

Cuerpo de agua: 0.0%

MODELO

Lineamiento - Meta	L3 Mantener la integridad actual de los ecosistemas de la UGAT; y promover su mejora, a partir de programas y acciones que permitan incrementar el porcentaje de cobertura vegetal actual; así como la implementación de medidas para reducir amenazas a la biodiversidad y fomentar el uso sostenible de los servicios ecosistémicos; entre las que se encuentra la integración total o parcial de la UGAT, a alguna figura de protección federal, estatal, municipal.
--------------------	---

Sectores del Desarrollo				
Afinidad sectorial	Rectores	Coadyuvantes	Asociados	De interés
	Conservación	Turismo	Forestal	Infraestructura
Actividades sectoriales compatibles	Forestal maderable, Forestal no maderable, Conservación, Turismo alternativo, Infraestructura puntual, Infraestructura lineal			
Actividades sectoriales incompatibles	Acuicultura, Agricultura de temporal, Agricultura de riego, Ganadería extensiva, Ganadería intensiva, Turismo convencional, Asentamientos humanos rurales, Asentamientos humanos urbanos, Infraestructura de área, Industria ligera, Industria mediana, Industria pesada, Energía eólica, Energía solar, Minería no metálica de baja disponibilidad, Minería no metálica de alta disponibilidad, Minería metálica			
Criterios de regulación ecológica	FOM50_01; FOM50_02; FOM50_03; FOM50_04; FOM50_05; FOM50_06; FOM50_07; FOM50_08; FOM50_09; FOM50_10; FOM50_11; FOM50_12; FOM50_13; FOM50_14; FOM50_15; FOM50_16; FOM50_17; FOM50_18; FOM50_19; FNM50_01; FNM50_02; FNM50_03; FNM50_04; FNM50_05; FNM50_06; FNM50_07; CON50_01; CON50_02; CON50_03; CON50_04; CON50_05; CON50_06; CON50_07; CON50_08; CON50_09; CON50_10; CON50_11; RIP50_02; RIP50_03; RIP50_04; TAL50_01; TAL50_02; TAL50_03; TAL50_04; TAL50_05; TAL50_07; AL50_10; TAL50_11; TAL50_12; TAL50_15; TAL50_16; IF50_01; IF50_02; IF50_03; IF50_04; IF50_05; IFP50_01; IFP50_02; IFP50_03; IFL50_01; IFL50_02; IFL50_03; IFL50_04; IFL50_05; IFL50_06; IFL50_07; IFL50_08; PAT50_03			
Estrategias ambientales y territoriales	E-04, E-05, E-06, E-07, E-10, E-16, E-19, E-24, E-27, E-32, E-33, E-36, E-37, E-38, E-39, E-46, E-47, E-48 y E-49			

Sistema Urbano Rural ¹⁰					Pueblos y comunidades indígenas:
Clasificación:	Localidades con población de 2,500 a 4,999 habitantes ¹¹	No. Pob.	0	Nombre de las localidades: Sin localidad	
No aplica	Localidades con población de 5,000 habitantes y más ¹²	No. Pob.	0	No hay presencia	

¹ Superficie calculada en kilómetros cuadrados por cada Unidad de Gestión Ambiental y Territorial UGAT, Iplaneg 2026.

² Población total calculada para cada Unidad de Gestión Ambiental y Territorial UGAT con información de Censo de Población y Vivienda, INEGI, 2020. Iplaneg 2026.

³ Densidad poblacional calculada para cada Unidad de Gestión Ambiental y Territorial UGAT con información de Censo de Población y Vivienda, INEGI, 2020. Iplaneg 2026.

⁴ Fuente: Calculada con el Continuo de Elevaciones Mexicano y Modelos Digitales de Elevación (15 m, versión 4.0), del INEGI, 2013.

⁵ Actualización de la cobertura de uso de suelo y vegetación al año 2024.

⁶ Incluye los tipos de vegetación: vegetación acuática y subacuática, otros tipos de vegetación, matorral xerófilo y bosque espinoso.

⁷ Trazo del Camino Real de Tierra Adentro y sitios con valor patrimonial: Información de la SECTURI y de la declaratoria publicada en el POEG (núm. 131, segunda parte, 01 de julio de 2024; Decreto Gubernativo núm. 171).

Los elementos representados en el mapa corresponden a símbolos cartográficos de referencia y no a la escala real de los elementos existentes en el territorio. La ubicación representada es de carácter referencial y no necesariamente corresponde al trazo definitivo del proyecto.

⁸ Fuente: Secretaría de Agua y Medio Ambiente, 2025.

⁹ COBIOCOM. Corredor Biocultural Centro Occidente de México. Fuente: Secretaría de Agua y Medio Ambiente, 2025.

¹⁰ Jerarquía de los centros de población en el Sistema Urbano Rural del Estado de Guanajuato, Iplaneg, 2026.

¹¹ Número de localidades existentes en cada Unidad de Gestión Ambiental y Territorial UGAT con información de Censo de Población y Vivienda, INEGI, 2020. Iplaneg 2026.

¹² Número de localidades existentes en cada Unidad de Gestión Ambiental y Territorial UGAT con información de Censo de Población y Vivienda, INEGI, 2020. Iplaneg 2026.

Política ambiental:

Restauración ecológica

Política territorial:

Rehabilitación territorial

Región:

II.- Norte

Subregión:

III.- Sierras de Guanajuato

Municipio(s):

San Felipe

Superficie¹:

48.7 km²

Densidad de población³:

7.5 hab/km²

Población total²:

367 habitantes

Pendiente promedio⁴:

5.0°

Sistema Urbano Rural

C. Serv. Rurales

C. Serv. Urbanos

C. Art. del Sis.

C. Art. Reg.

C. Art. Metrop.

Ciudad Central

Carretera Federal

Carretera Estatal

Limites Municipales

Limite Estatal

Uso de Suelo y Vegetación

• AGRH. Agricultura de Riego y Humedad

• AGR T. Agricultura de Temporal

• AH. Asentamientos Humanos

• BC. Bosque Conservado

• BP. Bosque Perturbado

• CA. Cuerpo de Agua

• MC. Matorral Conservado

• MP. Matorral Perturbado

• PI. Pastizal Inducido

• PN. Pastizal Natural

• SBCC. Selva Baja Caducifolia Conservada

• SBCCP. Selva Baja Caducifolia Perturbada

• SVEG. Zona Sin Vegetación Aparente

• Otros⁶. Otros Tipos de Vegetación

Porcentaje de cobertura COBIOCOM⁹:

41.9%

Áreas Prioritarias para el Mantenimiento de Bienes y Servicios Ambientales (APMSA):

64.0%

Ubicación

Cobertura de uso de suelo y vegetación⁵

Delimitación de UGAT⁷

Potencial de recarga⁸

Baja: 15.0% Media: 18.0% Alta: 66.9%

Zona de conservación hidrológica (ZCH): 0.0%

Cuerpo de agua: 0.0%

MODELO

Lineamiento - Meta	L7 Restaurar la estructura y las funciones ecológicas de los ecosistemas dentro de la UGAT, mediante estrategias que reduzcan la degradación del suelo, la pérdida de cobertura vegetal, promoviendo la reconversión productiva, el manejo sostenible de actividades productivas y el mejoramiento de las localidades rurales.
--------------------	--

Sectores del Desarrollo								
Afinidad sectorial	Rectores		Coadyuvantes					
	Conservación		Agrícola y pecuario					
Asociados								
De interés								
Infraestructura, energético, forestal y minero								
Actividades sectoriales compatibles	Agricultura de temporal, Ganadería extensiva, Forestal maderable, Forestal no maderable, Conservación, Turismo alternativo, Asentamientos humanos rurales, Infraestructura puntual, Infraestructura lineal, Energía eólica, Energía solar,Minería no metálica de alta disponibilidad							
Actividades sectoriales incompatibles	Acuicultura, Agricultura de riego, Ganadería intensiva, Turismo convencional, Asentamientos humanos urbanos, Infraestructura de área, Industria ligera, Industria mediana, Industria pesada, Minería no metálica de baja disponibilidad,Minería metálica							
Criterios de regulación ecológica	AG50_01; AG50_03; AG50_04; AG50_05; AG50_06; AG50_07; AG50_08; AG50_09; AG50_10; AG50_11; AG50_13; AG50_14; AG50_15; AG50_16; AG50_17; AG50_18;AGT50_01; AGT50_02; AGT50_03; AGT50_04;GEX50_01; GEX50_02; GEX50_03; GEX50_04; GEX50_05; GEX50_06; GEX50_07;FOM50_01; FOM50_03; FOM50_04; FOM50_05; FOM50_06; FOM50_07; FOM50_08; FOM50_09; FOM50_10; FOM50_11; FOM50_12; FOM50_13; FOM50_14; FOM50_15; FOM50_16; FOM50_17; FOM50_18; FOM50_19;FNM50_01; FNM50_02; FNM50_03; FNM50_04; FNM50_05; FNM50_06; FNM50_07;CON50_01; CON50_03; CON50_04; CON50_05; CON50_06; CON50_07; CON50_08; CON50_09; CON50_10; CON50_11;RIP50_02; RIP50_03; RIP50_04;TAL50_01; TAL50_03; TAL50_04; TAL50_05; TAL50_06; TAL50_07; TAL50_08; TAL50_09; TAL50_10; TAL50_11; TAL50_12; TAL50_13; TAL50_14; TAL50_15; TAL50_16;AHR50_01; AHR50_02; AHR50_03 AHR50_04; AHR50_05; AHR50_06; AHR50_07; AHR50_08; AHR50_09; AHR50_10; AHR50_11;IF50_01; IF50_02; IF50_03; IF50_04; IF50_05;IFP50_01; IFP50_02; IFP50_03;IFL50_01; IFL50_02; IFL50_03; IFL50_04; IFL50_05; IFL50_06; IFL50_07; IFL50_08;EOL50_01; EOL50_02; EOL50_03; EOL50_04; EOL50_05;SOL50_01; SOL50_02; SOL50_03; SOL50_04; SOL50_05;MNMA50_01; MNMA50_02; MNMA50_03; MNMA50_04; MNMA50_05; MNMA50_06; MNMA50_08; MNMA50_09; MNMA50_10;PAT50_01; PAT50_02; PAT50_03; PAT50_04							
Estrategias ambientales y territoriales	E-04, E-05, E-06, E-07, E-09, E-10, E-16, E-18, E-19, E-21, E-24, E-27, E-28, E-29, E-30, E-31, E-32, E-33, E-34, E-36, E-37, E-38, E-39, E-40, E-43, E-46, E-47, E-48 y E-49							

Sistema Urbano Rural ¹⁰					Pueblos y comunidades indígenas:	
Clasificación:		Localidades con población de 2,500 a 4,999 habitantes ¹¹	No.	0		
No aplica		Localidades con población de 5,000 habitantes y más ¹²	Pob.	0	Nombre de las localidades: Sin localidad	
			No.	0		
			Pob.	0	Nombre de las localidades: Sin localidad	
			No.	0		
					No hay presencia	

¹ Superficie calculada en kilómetros cuadrados por cada Unidad de Gestión Ambiental y Territorial UGAT, Iplaneg 2026.

² Población total calculada para cada Unidad de Gestión Ambiental y Territorial UGAT con información de Censo de Población y Vivienda, INEGI, 2020. Iplaneg 2026.

³ Densidad poblacional calculada para cada Unidad de Gestión Ambiental y Territorial UGAT con información de Censo de Población y Vivienda, INEGI, 2020. Iplaneg 2026.

⁴ Fuente: Calculada con el Continuo de Elevaciones Mexicano y Modelos Digitales de Elevación (15 m, versión 4.0), del INEGI, 2013.

⁵ Actualización de la cobertura de uso de suelo y vegetación al año 2024.

⁶ Incluye los tipos de vegetación: vegetación acuática y subacuática, otros tipos de vegetación, matorral xerófilo y bosque espinoso.

⁷ Trazo del Camino Real de Tierra Adentro y sitios con valor patrimonial: Información de la SECTURI y de la declaratoria publicada en el POEG (núm. 131, segunda parte, 01 de julio de 2024; Decreto Gubernativo núm. 171). Los elementos representados en el mapa corresponden a símbolos cartográficos de referencia y no a la escala real de los elementos existentes en el territorio. La ubicación representada es de carácter referencial y no necesariamente corresponde al trazo definitivo del proyecto.

⁸ Fuente: Secretaría de Agua y Medio Ambiente, 2025.

⁹ COBIOCOM. Corredor Biocultural Centro Occidente de México. Fuente: Secretaría de Agua y Medio Ambiente, 2025.

¹⁰ Jerarquía de los centros de población en el Sistema Urbano Rural del Estado de Guanajuato, Iplaneg, 2026.

¹¹ Número de localidades existentes en cada Unidad de Gestión Ambiental y Territorial UGAT con información de Censo de Población y Vivienda, INEGI, 2020. Iplaneg 2026.

¹² Número de localidades existentes en cada Unidad de Gestión Ambiental y Territorial UGAT con información de Censo de Población y Vivienda, INEGI, 2020. Iplaneg 2026.

Política ambiental: Aprovechamiento sustentable

Región:

I.- Noreste y II.- Norte

Subregión:

II.- Chichimeca y III.- Sierras de Guanajuato

Municipio(s):

San Diego de la Unión, San Luis de la Paz

Superficie¹:

11.1 km²

Densidad de población³:

225.9 hab/km²

Población total²:

2,507 habitantes

Pendiente promedio⁴:

1.4°

Sistema Urbano Rural

C. Serv. Rurales

C. Serv. Urbanos

C. Art. del Sis.

C. Art. Reg.

C. Art. Metrop.

Ciudad Central

Carretera Federal

Carretera Estatal

Limites Municipales

Limite Estatal

Uso de Suelo y Vegetación

• AGRH. Agricultura de Riego y Humedad

• AGR T. Agricultura de Temporal

• AH. Asentamientos Humanos

• BC. Bosque Conservado

• BP. Bosque Perturbado

• CA. Cuerpo de Agua

• MC. Matorral Conservado

• MP. Matorral Perturbado

• PI. Pastizal Inducido

• PN. Pastizal Natural

• SBCC. Selva Baja Caducifolia Conservada

• SBCCP. Selva Baja Caducifolia Perturbada

• SVEG. Zona Sin Vegetación Aparente

• Otros⁶. Otros Tipos de Vegetación

Porcentaje de cobertura COBIOCOM⁹:

0.0%

Áreas Prioritarias para el Mantenimiento de Bienes y Servicios Ambientales (APMSA):

5.0%

Política territorial: Fortalecimiento territorial

Ubicación

Cobertura de uso de suelo y vegetación⁵

Delimitación de UGAT⁷

Potencial de recarga⁸

Baja: 98.8%

Media: 0.0%

Alta: 0.0%

Zona de conservación hidrológica (ZCH):

0.0%

Cuerpo de agua:

0.0%

MODELO

Lineamiento - Meta	L10 Fomentar y mejorar el aprovechamiento sustentable de las zonas de desarrollo rural, implementando paquetes tecnológicos y acciones que permitan incrementar la productividad; mejorar el estado de los suelos, controlar sus procesos de degradación, e incrementar la resiliencia de las unidades productivas ante las condiciones del cambio climático.
--------------------	---

Sectores del Desarrollo								
Afinidad sectorial	Rectores		Coadyuvantes					
	Agrícola		Pecuario					
Asociados								
De interés								
Infraestructura, turismo y asentamientos humanos								
Energético y minero								
Actividades sectoriales compatibles	Agricultura de temporal, Agricultura de riego, Ganadería extensiva, Ganadería intensiva, Turismo alternativo, Asentamientos humanos rurales, Infraestructura puntual, Infraestructura lineal, Infraestructura de área, Energía eólica,Energía solar, Minería no metálica de alta disponibilidad							
Actividades sectoriales incompatibles	Acuicultura, Forestal maderable, Forestal no maderable, Conservación, Turismo convencional, Asentamientos humanos urbanos, Industria ligera, Industria mediana, Industria pesada, Minería no metálica de baja disponibilidad, Minería metálica							
Criterios de regulación ecológica	AG50_02; AG50_03; AG50_04; AG50_05; AG50_06; AG50_07; AG50_08; AG50_09; AG50_10; AG50_11;AGT50_01; AGT50_02; AGT50_03; AGT50_04; AGT50_09;AGR50_04; AGR50_08; AGR50_09; AGR50_11;AGI50_10; AGI50_11; AGI50_12; AGI50_13; AGI50_14; AGI50_15;GEX50_02; GEX50_03; GEX50_04;GEX50_06; GEX50_07;GIN50_01; GIN50_02; GIN50_03; GIN50_04; GIN50_05; GIN50_06; GIN50_07;RIP50_02; RIP50_03; RIP50_04;TAL50_01; TAL50_04; TAL50_06; TAL50_07; TAL50_11; TAL50_12; TAL50_13; TAL50_14;AHR50_01; AHR50_02; AHR50_03 AHR50_04; AHR50_05; AHR50_06; AHR50_07; AHR50_08; AHR50_09; AHR50_11;IF50_01; IF50_02; IF50_03; IF50_04; IF50_05;IFP50_01; IFP50_02; IFP50_03;IFL50_01; IFL50_02; IFL50_03; IFL50_04; IFL50_05; IFL50_06; IFL50_07; IFL50_08;IFA50_01; IFA50_02;EOL50_01; EOL50_02; EOL50_03; EOL50_04; EOL50_05;SOL50_01; SOL50_02; SOL50_03; SOL50_04; SOL50_05;MNM50A_01; MNMA50_02; MNMA50_03; MNMA50_04; MNMA50_05; MNMA50_06; MNMA50_10;PAT50_03							
Estrategias ambientales y territoriales	E-01, E-04, E-06, E-14, E-16, E-17, E-18, E-19, E-21, E-22, E-26, E-27, E-28, E-29, E-30, E-31, E-32, E-33, E-34, E-35, E-36, E-37, E-38, E-39, E-40, E-41, E-43, E-44, E-46, E-47, E-48 y E-49							

Sistema Urbano Rural ¹⁰					Pueblos y comunidades indígenas:	
Clasificación:	Localidades con población de 2,500 a 4,999 habitantes ¹¹	No.	0	Nombre de las localidades:		
		Pob.	0			
No aplica	Localidades con población de 5,000 habitantes y más ¹²	No.	0	Nombre de las localidades:	No hay presencia	
		Pob.	0			

¹ Superficie calculada en kilómetros cuadrados por cada Unidad de Gestión Ambiental y Territorial UGAT, Iplaneg 2026.

² Población total calculada para cada Unidad de Gestión Ambiental y Territorial UGAT con información de Censo de Población y Vivienda, INEGI, 2020. Iplaneg 2026.

³ Densidad poblacional calculada para cada Unidad de Gestión Ambiental y Territorial UGAT con información de Censo de Población y Vivienda, INEGI, 2020. Iplaneg 2026.

⁴ Fuente: Calculada con el Continuo de Elevaciones Mexicano y Modelos Digitales de Elevación (15 m, versión 4.0), del INEGI, 2013.

⁵ Actualización de la cobertura de uso de suelo y vegetación al año 2024.

⁶ Incluye los tipos de vegetación: vegetación acuática y subacuática, otros tipos de vegetación, matorral xerófilo y bosque espinoso.

⁷ Trazo del Camino Real de Tierra Adentro y sitios con valor patrimonial: Información de la SECTURI y de la declaratoria publicada en el POEG (núm. 131, segunda parte, 01 de julio de 2024; Decreto Gubernativo núm. 171). Los elementos representados en el mapa corresponden a símbolos cartográficos de referencia y no a la escala real de los elementos existentes en el territorio. La ubicación representada es de carácter referencial y no necesariamente corresponde al trazo definitivo del proyecto.

⁸ Fuente: Secretaría de Agua y Medio Ambiente, 2025.

⁹ COBIOCOM. Corredor Biocultural Centro Occidente de México. Fuente: Secretaría de Agua y Medio Ambiente, 2025.

¹⁰ Jerarquía de los centros de población en el Sistema Urbano Rural del Estado de Guanajuato, Iplaneg, 2026.

¹¹ Número de localidades existentes en cada Unidad de Gestión Ambiental y Territorial UGAT con información de Censo de Población y Vivienda, INEGI, 2020. Iplaneg 2026.

¹² Número de localidades existentes en cada Unidad de Gestión Ambiental y Territorial UGAT con información de Censo de Población y Vivienda, INEGI, 2020. Iplaneg 2026.

Política ambiental: Aprovechamiento sustentable

Región:

Subregión:

Municipio(s):

Superficie¹:

51.4 km²

Densidad de población³:

64.4 hab/km²

Población total²:

3,309 habitantes

Pendiente promedio⁴:

0.8°

Simbología

Sistema Urbano Rural

C. Serv. Rurales

C. Serv. Urbanos

C. Art. del Sis.

C. Art. Reg.

C. Art. Metrop.

Ciudad Central

Carretera Federal

Carretera Estatal

Limites Municipales

Limite Estatal

Uso de Suelo y Vegetación

• AGRH. Agricultura de Riego y Humedad

• AGR T. Agricultura de Temporal

• AH. Asentamientos Humanos

• BC. Bosque Conservado

• BP. Bosque Perturbado

• CA. Cuerpo de Agua

• MC. Matorral Conservado

• MP. Matorral Perturbado

• PI. Pastizal Inducido

• PN. Pastizal Natural

• SBCC. Selva Baja Caducifolia Conservada

• SBCCP. Selva Baja Caducifolia Perturbada

• SVEG. Zona Sin Vegetación Aparente

• Otros⁶. Otros Tipos de Vegetación

Porcentaje de cobertura COBIOCOM⁹:

0.0%

Áreas Prioritarias para el Mantenimiento de Bienes y Servicios Ambientales (APMSA):

1.0%

Política territorial: Fortalecimiento territorial

Ubicación

Cobertura de uso de suelo y vegetación⁵

Delimitación de UGAT⁷

Potencial de recarga⁸

Baja: 99.1%

Media: 0.0%

Alta: 0.0%

Zona de conservación hidrológica (ZCH): 0.0%

Cuerpo de agua: 0.0%

MODELO

Lineamiento - Meta	L13 Impulsar la creación y fortalecimiento de infraestructura estratégica que facilite el desarrollo de actividades industriales bajo criterios de sustentabilidad y mitigación a efectos de cambio climático, promoviendo el uso eficiente y el reúso del agua, así como el manejo responsable de insumos. Acciones a realizarse con un enfoque de economía circular, responsabilidad social, asegurando beneficios al medio ambiente y a las comunidades locales cercanas.
--------------------	--

Sectores del Desarrollo				
Afinidad sectorial	Rectores	Coadyuvantes	Asociados	De interés
	Industrial	Infraestructura	Agrícola, pecuario y asentamientos humanos	Energético y minero
Actividades sectoriales compatibles	Agricultura de temporal, Agricultura de riego, Ganadería extensiva, Ganadería intensiva, Asentamientos humanos rurales, Infraestructura puntual, Infraestructura lineal, Infraestructura de área, Industria ligera, Industria mediana,Industria pesada, Energía eólica, Energía solar, Minería no metálica de alta disponibilidad			
Actividades sectoriales incompatibles	Acuicultura, Forestal maderable, Forestal no maderable, Conservación, Turismo alternativo, Turismo convencional, Asentamientos humanos urbanos, Minería no metálica de baja disponibilidad, Minería metálica			
Criterios de regulación ecológica	AG50_03; AG50_04; AG50_05; AG50_06; AG50_07; AG50_08; AG50_09; AG50_10; AG50_11;AGT50_01; AGT50_02;AGR50_02; AGR50_03; AGR50_04;AGI50_01; AGI50_02; AGI50_03; AGI50_04; AGI50_05; AGI50_06; AGI50_07; AGI50_08; AGI50_09; AGI50_10; AGI50_11; AGI50_12; AGI50_13; AGI50_14; AGI50_15;GEX50_02; GEX50_03; GEX50_04;GEX50_06; GEX50_07;GIN50_01; GIN50_02; GIN50_03; GIN50_04; GIN50_05; GIN50_06; GIN50_07;AHR50_01; AHR50_02; AHR50_03 AHR50_04; AHR50_05; AHR50_06; AHR50_07; AHR50_08; AHR50_09; AHR50_11;IF50_01; IF50_02; IF50_03; IF50_04; IF50_05;IFP50_01; IFP50_02; IFP50_03;IFL50_01; IFL50_02; IFL50_03; IFL50_04; IFL50_05; IFL50_06; IFL50_07; IFL50_08;IFA50_01; IFA50_02;IN50_01; IN50_02; IN50_03; IN50_04; IN50_05; IN50_06; IN50_07; IN50_08; IN50_09; IN50_10; IN50_11; IN50_12; IN50_13; IN50_14; IN50_15; IN50_16; IN50_17; IN50_18;INL50_01; INL50_02;INM50_01; INM50_02;INP50_01; INP50_02;EOL50_01; EOL50_02; EOL50_03; EOL50_04; EOL50_05;SOL50_01; SOL50_02; SOL50_03; SOL50_04; SOL50_05;MNM50A_01; MNMA50_02; MNMA50_03; MNMA50_04; MNMA50_05; MNMA50_06; MNMA50_10;PAT50_01; PAT50_02; PAT50_03; PAT50_04;TL50_01; TL50_02; TL50_03; TL50_04; TL50_05			
Estrategias ambientales y territoriales	E-01, E-02, E-08, E-09, E-12, E-14, E-16, E-17, E-18, E-19, E-21, E-22, E-24, E-26, E-27, E-28, E-29, E-30, E-31, E-32, E-33, E-34, E-35, E-36, E-37, E-38, E-39, E-40, E-41, E-43, E-44, E-46, E-47, E-48 y E-49			

Sistema Urbano Rural ¹⁰					Pueblos y comunidades indígenas:
Clasificación:	Localidades con población de 2,500 a 4,999 habitantes ¹¹	No.	0	Nombre de las localidades: Sin localidad	
No aplica	Localidades con población de 5,000 habitantes y más ¹²	Pob.	0		
		No.	0	Nombre de las localidades: Sin localidad	No hay presencia
		Pob.	0		

¹ Superficie calculada en kilómetros cuadrados por cada Unidad de Gestión Ambiental y Territorial UGAT, Iplaneg 2026.

² Población total calculada para cada Unidad de Gestión Ambiental y Territorial UGAT con información de Censo de Población y Vivienda, INEGI, 2020. Iplaneg 2026.

³ Densidad poblacional calculada para cada Unidad de Gestión Ambiental y Territorial UGAT con información de Censo de Población y Vivienda, INEGI, 2020. Iplaneg 2026.

⁴ Fuente: Calculada con el Continuo de Elevaciones Mexicano y Modelos Digitales de Elevación (15 m, versión 4.0), del INEGI, 2013.

⁵ Actualización de la cobertura de uso de suelo y vegetación al año 2024.

⁶ Incluye los tipos de vegetación: vegetación acuática y subacuática, otros tipos de vegetación, matorral xerófilo y bosque espinoso.

⁷ Trazo del Camino Real de Tierra Adentro y sitios con valor patrimonial: Información de la SECTURI y de la declaratoria publicada en el POEG (núm. 131, segunda parte, 01 de julio de 2024; Decreto Gubernativo núm. 171). Los elementos representados en el mapa corresponden a símbolos cartográficos de referencia y no a la escala real de los elementos existentes en el territorio. La ubicación representada es de carácter referencial y no necesariamente corresponde al trazo definitivo del proyecto.

⁸ Fuente: Secretaría de Agua y Medio Ambiente, 2025.

⁹ COBIOCOM. Corredor Biocultural Centro Occidente de México. Fuente: Secretaría de Agua y Medio Ambiente, 2025.

¹⁰ Jerarquía de los centros de población en el Sistema Urbano Rural del Estado de Guanajuato, Iplaneg, 2026.

¹¹ Número de localidades existentes en cada Unidad de Gestión Ambiental y Territorial UGAT con información de Censo de Población y Vivienda, INEGI, 2020. Iplaneg 2026.

¹² Número de localidades existentes en cada Unidad de Gestión Ambiental y Territorial UGAT con información de Censo de Población y Vivienda, INEGI, 2020. Iplaneg 2026.

Política ambiental: Protección

Región:

Subregión:

I.- Noreste

II.- Chichimeca

Municipio(s):

San Luis de la Paz

Superficie¹:
76.3 km²

Densidad de población³:
0.7 hab/km²

Población total²:
50 habitantes

Pendiente promedio⁴:
14.0°

Sistema Urbano Rural

C. Serv. Rurales

C. Serv. Urbanos

C. Art. del Sis.

C. Art. Reg.

C. Art. Metrop.

Ciudad Central

Carretera Federal

Carretera Estatal

Limites Municipales

Limite Estatal

Uso de Suelo y Vegetación

• AGRH. Agricultura de Riego y Humedad

• AGR T. Agricultura de Temporal

• AH. Asentamientos Humanos

• BC. Bosque Conservado

• BP. Bosque Perturbado

• CA. Cuerpo de Agua

• MC. Matorral Conservado

• MP. Matorral Perturbado

• PI. Pastizal Inducido

• PN. Pastizal Natural

• SBCC. Selva Baja Caducifolia Conservada

• SBCCP. Selva Baja Caducifolia Perturbada

• SVEG. Zona Sin Vegetación Aparente

• Otros⁶. Otros Tipos de Vegetación

Política territorial: Relevancia estratégica territorial

Ubicación

Cobertura de uso de suelo y vegetación⁵

Delimitación de UGAT⁷

Potencial de recarga⁸

Porcentaje de cobertura COBIOCOM⁹:

2.9%

Áreas Prioritarias para el Mantenimiento de Bienes y Servicios Ambientales (APMSA):

90.0%

Baja: 99.3%

Media: 0.0%

Alta: 0.0%

Zona de conservación hidrológica (ZCH):

0.0%

Cuerpo de agua:

0.0%

MODELO

Lineamiento - Meta	L3 Mantener la integridad actual de los ecosistemas de la UGAT; y promover su mejora, a partir de programas y acciones que permitan incrementar el porcentaje de cobertura vegetal actual; así como la implementación de medidas para reducir amenazas a la biodiversidad y fomentar el uso sostenible de los servicios ecosistémicos; entre las que se encuentra la integración total o parcial de la UGAT, a alguna figura de protección federal, estatal, municipal.
--------------------	---

Sectores del Desarrollo				
Afinidad sectorial	Rectores	Coadyuvantes	Asociados	De interés
	Conservación	Turismo	Forestal	Infraestructura y energético
Actividades sectoriales compatibles	Forestal maderable, Forestal no maderable, Conservación, Turismo alternativo, Infraestructura puntual, Infraestructura lineal, Energía eólica			
Actividades sectoriales incompatibles	Acuacultura, Agricultura de temporal, Agricultura de riego, Ganadería extensiva, Ganadería intensiva, Turismo convencional, Asentamientos humanos rurales, Asentamientos humanos urbanos, Infraestructura de área, Industria ligera, Industria mediana, Industria pesada, Energía solar, Minería no metálica de baja disponibilidad, Minería no metálica de alta disponibilidad, Minería metálica			
Criterios de regulación ecológica	FOM50_01; FOM50_02; FOM50_03; FOM50_04; FOM50_05; FOM50_06; FOM50_07; FOM50_08; FOM50_09; FOM50_10; FOM50_11; FOM50_12; FOM50_13; FOM50_14; FOM50_15; FOM50_16; FOM50_17; FOM50_18; FOM50_19; FNM50_01; FNM50_02; FNM50_03; FNM50_04; FNM50_05; FNM50_06; FNM50_07; CON50_01; CON50_02; CON50_03; CON50_04; CON50_05; CON50_06; CON50_07; CON50_8; CON50_9; CON50_10; CON50_11; RIP50_02; RIP50_03; RIP50_04; TAL50_01; TAL50_02; TAL50_03; TAL50_04; TAL50_05; TAL50_07; AL50_10; TAL50_11; TAL50_12; TAL50_15; TAL50_16; IF50_01; IF50_02; IF50_03; IF50_04; IF50_05; IFP50_01; IFP50_02; IFP50_03; IFL50_01; IFL50_02; IFL50_03; IFL50_04; IFL50_05; IFL50_06; IFL50_07; IFL50_08; EOL50_01; EOL50_02; EOL50_03; EOL50_04; EOL50_05; PAT50_03			
Estrategias ambientales y territoriales	E-04, E-05, E-06, E-07, E-10, E-11, E-16, E-19, E-24, E-27, E-32, E-33, E-36, E-37, E-38, E-39, E-46, E-47, E-48 y E-49			

Sistema Urbano Rural ¹⁰					Pueblos y comunidades indígenas:
Clasificación:	Localidades con población de 2,500 a 4,999 habitantes ¹¹	No. 0	Pob. 0	Nombre de las localidades: Sin localidad	
No aplica	Localidades con población de 5,000 habitantes y más ¹²	No. 0	Pob. 0	Nombre de las localidades: Sin localidad	No hay presencia

¹ Superficie calculada en kilómetros cuadrados por cada Unidad de Gestión Ambiental y Territorial UGAT, Iplaneg 2026.

² Población total calculada para cada Unidad de Gestión Ambiental y Territorial UGAT con información de Censo de Población y Vivienda, INEGI, 2020. Iplaneg 2026.

³ Densidad poblacional calculada para cada Unidad de Gestión Ambiental y Territorial UGAT con información de Censo de Población y Vivienda, INEGI, 2020. Iplaneg 2026.

⁴ Fuente: Calculada con el Continuo de Elevaciones Mexicano y Modelos Digitales de Elevación (15 m, versión 4.0), del INEGI, 2013.

⁵ Actualización de la cobertura de uso de suelo y vegetación al año 2024.

⁶ Incluye los tipos de vegetación: vegetación acuática y subacuática, otros tipos de vegetación, matorral xerófilo y bosque espinoso.

⁷ Trazo del Camino Real de Tierra Adentro y sitios con valor patrimonial: Información de la SECTURI y de la declaratoria publicada en el POEG (núm. 131, segunda parte, 01 de julio de 2024; Decreto Gubernativo núm. 171).

Los elementos representados en el mapa corresponden a símbolos cartográficos de referencia y no a la escala real de los elementos existentes en el territorio. La ubicación representada es de carácter referencial y no necesariamente corresponde al trazo definitivo del proyecto.

⁸ Fuente: Secretaría de Agua y Medio Ambiente, 2025.

⁹ COBIOCOM. Corredor Biocultural Centro Occidente de México. Fuente: Secretaría de Agua y Medio Ambiente, 2025.

¹⁰ Jerarquía de los centros de población en el Sistema Urbano Rural del Estado de Guanajuato, Iplaneg, 2026.

¹¹ Número de localidades existentes en cada Unidad de Gestión Ambiental y Territorial UGAT con información de Censo de Población y Vivienda, INEGI, 2020. Iplaneg 2026.

¹² Número de localidades existentes en cada Unidad de Gestión Ambiental y Territorial UGAT con información de Censo de Población y Vivienda, INEGI, 2020. Iplaneg 2026.

7. Restauración ecológica de la estructura y función ecosistémica

Política ambiental:

Restauración ecológica

Política territorial:

Rehabilitación territorial

Región:

I.- Noreste

Subregión:

II.- Chichimeca

Municipio(s):

San Luis de la Paz

Superficie¹:

10.5 km²

Densidad de población³:

9.1 hab/km²

Población total²:

96 habitantes

Pendiente promedio⁴:

9.2°

Sistema Urbano Rural

C. Serv. Rurales

C. Serv. Urbanos

C. Art. del Sis.

C. Art. Reg.

C. Art. Metrop.

Ciudad Central

Carretera Federal

Carretera Estatal

Limites Municipales

Limite Estatal

Uso de Suelo y Vegetación

• AGRH. Agricultura de Riego y Humedad

• AGR T. Agricultura de Temporal

• AH. Asentamientos Humanos

• BC. Bosque Conservado

• BP. Bosque Perturbado

• CA. Cuerpo de Agua

• MC. Matorral Conservado

• MP. Matorral Perturbado

• PI. Pastizal Inducido

• PN. Pastizal Natural

• SBCC. Selva Baja Caducifolia Conservada

• SBCE. Selva Baja Caducifolia Perturbada

• SVEG. Zona Sin Vegetación Aparente

• Otros⁶. Otros Tipos de Vegetación


Porcentaje de cobertura COBIOCOM⁹:

0.0%

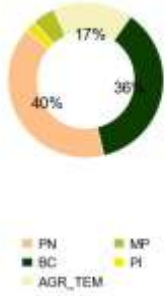
Áreas Prioritarias para el Mantenimiento de Bienes y Servicios Ambientales (APMSA):

55.0%


Ubicación




Cobertura de uso de suelo y vegetación⁵



Delimitación de UGAT⁷



Potencial de recarga⁸



Baja: 97.4%

Media: 0.0%

Alta: 0.0%

Zona de conservación hidrológica (ZCH):

0.0%

Cuerpo de agua:

0.0%

MODELO

Lineamiento - Meta	L7 Restaurar la estructura y las funciones ecológicas de los ecosistemas dentro de la UGAT, mediante estrategias que reduzcan la degradación del suelo, la pérdida de cobertura vegetal, promoviendo la reconversión productiva, el manejo sostenible de actividades productivas y el mejoramiento de las localidades rurales.
--------------------	--

Sectores del Desarrollo				
Afinidad sectorial	Rectores	Coadyuvantes	Asociados	De interés
	Conservación	Pecuario	Forestal, asentamientos humanos y turismo	Infraestructura, energético y minero
Actividades sectoriales compatibles	Ganadería extensiva, Forestal maderable, Forestal no maderable, Conservación, Turismo alternativo, Asentamientos humanos rurales, Infraestructura puntual, Infraestructura lineal, Energía eólica, Minería no metálica de alta disponibilidad			
Actividades sectoriales incompatibles	Acuicultura, Agricultura de temporal, Agricultura de riego, Ganadería intensiva, Turismo convencional, Asentamientos humanos urbanos, Infraestructura de área, Industria ligera, Industria mediana, Industria pesada, Energía solar,Minería no metálica de baja disponibilidad, Minería metálica			
Criterios de regulación ecológica	GEX50_01; GEX50_02; GEX50_03; GEX50_04; GEX50_05; GEX50_06; GEX50_07;FOM50_01; FOM50_02; FOM50_03; FOM50_04; FOM50_05; FOM50_06; FOM50_07; FOM50_08; FOM50_09; FOM50_10; FOM50_11; FOM50_12; FOM50_13; FOM50_14; FOM50_15; FOM50_16; FOM50_17; FOM50_18; FOM50_19;FNM50_01; FNM50_02; FNM50_03; FNM50_04; FNM50_05; FNM50_06; FNM50_07;CON50_01; CON50_03; CON50_04; CON50_05; CON50_06; CON50_07; CON50_08; CON50_09; CON50_10; CON50_11;RIP50_02; RIP50_03; RIP50_04;TAL50_01; TAL50_03; TAL50_04; TAL50_05; TAL50_06; TAL50_07; TAL50_08; TAL50_09; TAL50_10; TAL50_11; TAL50_12; TAL50_13; TAL50_14; TAL50_15;AHR50_01; AHR50_02; AHR50_03 AHR50_04; AHR50_05; AHR50_06; AHR50_07; AHR50_08; AHR50_09; AHR50_10; AHR50_11;IF50_01; IF50_02; IF50_03; IF50_04; IF50_05;IFP50_01; IFP50_02; IFP50_03;IFL50_01; IFL50_02; IFL50_03; IFL50_04; IFL50_05; IFL50_06; IFL50_07; IFL50_08;EOL50_01; EOL50_02; EOL50_03; EOL50_04; EOL50_05;MNMA50_01; MNMA50_02; MNMA50_03; MNMA50_04; MNMA50_05; MNMA50_06; MNMA50_08; MNMA50_09; MNMA50_10;PAT50_03			
Estrategias ambientales y territoriales	E-04, E-05, E-06, E-07, E-09, E-16, E-19, E-21, E-24, E-27, E-32, E-33, E-36, E-37, E-38, E-39, E-40, E-43, E-46, E-47, E-48 y E-49			

Sistema Urbano Rural ¹⁰					Pueblos y comunidades indígenas:
Clasificación:	Localidades con población de 2,500 a 4,999 habitantes ¹¹	No. Pob.	0	Nombre de las localidades: Sin localidad	
No aplica	Localidades con población de 5,000 habitantes y más ¹²	No. Pob.	0	No hay presencia	

¹ Superficie calculada en kilómetros cuadrados por cada Unidad de Gestión Ambiental y Territorial UGAT, Iplaneg 2026.

² Población total calculada para cada Unidad de Gestión Ambiental y Territorial UGAT con información de Censo de Población y Vivienda, INEGI, 2020. Iplaneg 2026.

³ Densidad poblacional calculada para cada Unidad de Gestión Ambiental y Territorial UGAT con información de Censo de Población y Vivienda, INEGI, 2020. Iplaneg 2026.

⁴ Fuente: Calculada con el Continuo de Elevaciones Mexicano y Modelos Digitales de Elevación (15 m, versión 4.0), del INEGI, 2013.

⁵ Actualización de la cobertura de uso de suelo y vegetación al año 2024.

⁶ Incluye los tipos de vegetación: vegetación acuática y subacuática, otros tipos de vegetación, matorral xerófilo y bosque espinoso.

⁷ Trazo del Camino Real de Tierra Adentro y sitios con valor patrimonial: Información de la SECTURI y de la declaratoria publicada en el POEG (núm. 131, segunda parte, 01 de julio de 2024; Decreto Gubernativo núm. 171). Los elementos representados en el mapa corresponden a símbolos cartográficos de referencia y no a la escala real de los elementos existentes en el territorio. La ubicación representada es de carácter referencial y no necesariamente corresponde al trazo definitivo del proyecto.

⁸ Fuente: Secretaría de Agua y Medio Ambiente, 2025.

⁹ COBIOCOM. Corredor Biocultural Centro Occidente de México. Fuente: Secretaría de Agua y Medio Ambiente, 2025.

¹⁰ Jerarquía de los centros de población en el Sistema Urbano Rural del Estado de Guanajuato, Iplaneg, 2026.

¹¹ Número de localidades existentes en cada Unidad de Gestión Ambiental y Territorial UGAT con información de Censo de Población y Vivienda, INEGI, 2020. Iplaneg 2026.

¹² Número de localidades existentes en cada Unidad de Gestión Ambiental y Territorial UGAT con información de Censo de Población y Vivienda, INEGI, 2020. Iplaneg 2026.

Política ambiental: Preservación

Política territorial: Relevancia estratégica territorial

Región:

I.- Noreste

Subregión:

I.- Sierra Gorda y II.- Chichimeca

Municipio(s):

San Luis de la Paz, Victoria

Superficie¹:

11.1 km²

Densidad de población³:

1.4 hab/km²

Población total²:

16 habitantes

Pendiente promedio⁴:

14.2°

Sistema Urbano Rural

C. Serv. Rurales

C. Serv. Urbanos

C. Art. del Sis.

C. Art. Reg.

C. Art. Metrop.

Ciudad Central

Carretera Federal

Carretera Estatal

Limites Municipales

Limite Estatal

Uso de Suelo y Vegetación

• AGRH. Agricultura de Riego y Humedad

• AGR T. Agricultura de Temporal

• AH. Asentamientos Humanos

• BC. Bosque Conservado

• BP. Bosque Perturbado

• CA. Cuerpo de Agua

• MC. Matorral Conservado

• MP. Matorral Perturbado

• PI. Pastizal Inducido

• PN. Pastizal Natural

• SBCC. Selva Baja Caducifolia Conservada

• SBCP. Selva Baja Caducifolia Perturbada

• SVEG. Zona Sin Vegetación Aparente

• Otros⁶. Otros Tipos de Vegetación

Porcentaje de cobertura COBIOCOM⁹:

100.0%

Áreas Prioritarias para el Mantenimiento de Bienes y Servicios Ambientales (APMSA):

73.0%

Ubicación

Cobertura de uso de suelo y vegetación⁵

Delimitación de UGAT⁷

Potencial de recarga⁸

Baja: 82.4%

Media: 17.6%

Alta: 0.0%

Zona de conservación hidrológica (ZCH):

0.0%

Cuerpo de agua:

0.0%

MODELO

Lineamiento - Meta	L4 Conservar la biodiversidad y las funciones ecológicas de los ecosistemas; atendiendo especialmente la recuperación de zonas degradadas y el fomento de actividades productivas acordes a la vocación natural del territorio y sustentadas en programas y prácticas de manejo sostenible. Estas acciones deberán contribuir a la protección del capital natural, así como del patrimonio material e inmaterial de la zona.
--------------------	--

Sectores del Desarrollo					
Afinidad sectorial	Rectores		Coadyuvantes	Asociados	De interés
	Conservación		Turismo	Forestal	Infraestructura
Actividades sectoriales compatibles	Forestal maderable, Forestal no maderable, Conservación, Turismo alternativo, Infraestructura puntual, Infraestructura lineal				
Actividades sectoriales incompatibles	Acuacultura, Agricultura de temporal, Agricultura de riego, Ganadería extensiva, Ganadería intensiva, Turismo convencional, Asentamientos humanos rurales, Asentamientos humanos urbanos, Infraestructura de área, Industria ligera, Industria mediana, Industria pesada, Energía eólica, Energía solar, Minería no metálica de baja disponibilidad, Minería no metálica de alta disponibilidad, Minería metálica				
Criterios de regulación ecológica	FOM50_01; FOM50_02; FOM50_03; FOM50_04; FOM50_05; FOM50_06; FOM50_07; FOM50_08; FOM50_09; FOM50_10; FOM50_11; FOM50_12; FOM50_13; FOM50_14; FOM50_15; FOM50_16; FOM50_17; FOM50_18; FOM50_19;FNM50_01; FNM50_02; FNM50_03; FNM50_04; FNM50_05; FNM50_06; FNM50_07;CON50_01; CON50_02; CON50_03; CON50_04; CON50_05; CON50_06; CON50_07; CON50_8; CON50_9; CON50_10; CON50_11;RIP50_02; RIP50_03; RIP50_04;TAL50_01; TAL50_02; TAL50_03; TAL50_04; TAL50_05; TAL50_07; TAL50_08; TAL50_09; TAL50_10; TAL50_11; TAL50_12; TAL50_13; TAL50_14; TAL50_15; TAL50_16;IF50_01; IF50_02; IF50_03; IF50_04; IF50_05;IFP50_01; IFP50_02; IFP50_03;IFL50_01; IFL50_02; IFL50_03; IFL50_04; IFL50_05; IFL50_06; IFL50_07; IFL50_08;PAT50_03				
Estrategias ambientales y territoriales	E-04, E-05, E-06, E-07, E-11, E-16, E-19, E-24, E-27, E-32, E-33, E-36, E-37, E-38, E-39, E-40, E-46, E-47, E-48 y E-49				

Sistema Urbano Rural ¹⁰					Pueblos y comunidades indígenas:
Clasificación:	Localidades con población de 2,500 a 4,999 habitantes ¹¹	No.	0	Nombre de las localidades: Sin localidad	
No aplica	Localidades con población de 5,000 habitantes y más ¹²	Pob.	0		
		No.	0	Nombre de las localidades: Sin localidad	No hay presencia
		Pob.	0		

¹ Superficie calculada en kilómetros cuadrados por cada Unidad de Gestión Ambiental y Territorial UGAT, Iplaneg 2026.

² Población total calculada para cada Unidad de Gestión Ambiental y Territorial UGAT con información de Censo de Población y Vivienda, INEGI, 2020. Iplaneg 2026.

³ Densidad poblacional calculada para cada Unidad de Gestión Ambiental y Territorial UGAT con información de Censo de Población y Vivienda, INEGI, 2020. Iplaneg 2026.

⁴ Fuente: Calculada con el Continuo de Elevaciones Mexicano y Modelos Digitales de Elevación (15 m, versión 4.0), del INEGI, 2013.

⁵ Actualización de la cobertura de uso de suelo y vegetación al año 2024.

⁶ Incluye los tipos de vegetación: vegetación acuática y subacuática, otros tipos de vegetación, matorral xerófilo y bosque espinoso.

⁷ Trazo del Camino Real de Tierra Adentro y sitios con valor patrimonial: Información de la SECTURI y de la declaratoria publicada en el POEG (núm. 131, segunda parte, 01 de julio de 2024; Decreto Gubernativo núm. 171).

Los elementos representados en el mapa corresponden a símbolos cartográficos de referencia y no a la escala real de los elementos existentes en el territorio. La ubicación representada es de carácter referencial y no necesariamente corresponde al trazo definitivo del proyecto.

⁸ Fuente: Secretaría de Agua y Medio Ambiente, 2025.

⁹ COBIOCOM. Corredor Biocultural Centro Occidente de México. Fuente: Secretaría de Agua y Medio Ambiente, 2025.

¹⁰ Jerarquía de los centros de población en el Sistema Urbano Rural del Estado de Guanajuato, Iplaneg, 2026.

¹¹ Número de localidades existentes en cada Unidad de Gestión Ambiental y Territorial UGAT con información de Censo de Población y Vivienda, INEGI, 2020. Iplaneg 2026.

¹² Número de localidades existentes en cada Unidad de Gestión Ambiental y Territorial UGAT con información de Censo de Población y Vivienda, INEGI, 2020. Iplaneg 2026.

Política ambiental: Restauración ecológica

Región:

Subregión:

I.- Noreste

II.- Chichimeca

Municipio(s):

San Luis de la Paz

Superficie¹:

162.1 km²

Densidad de población³:

13.5 hab/km²

Población total²:

2,188 habitantes

Pendiente promedio⁴:

8.2°

Simbología

Sistema Urbano Rural

C. Serv. Rurales

C. Serv. Urbanos

C. Art. del Sis.

C. Art. Reg.

C. Art. Metrop.

Ciudad Central

Carretera Federal

Carretera Estatal

Limites Municipales

Limite Estatal

Uso de Suelo y Vegetación

• AGRH. Agricultura de Riego y Humedad

• AGR T. Agricultura de Temporal

• AH. Asentamientos Humanos

• BC. Bosque Conservado

• BP. Bosque Perturbado

• CA. Cuerpo de Agua

• MC. Matorral Conservado

• MP. Matorral Perturbado

• PI. Pastizal Inducido

• PN. Pastizal Natural

• SBCC. Selva Baja Caducifolia Conservada

• SBCP. Selva Baja Caducifolia Perturbada

• SVEG. Zona Sin Vegetación Aparente

• Otros⁶. Otros Tipos de Vegetación

Política territorial: Rehabilitación territorial

Ubicación

Cobertura de uso de suelo y vegetación⁵

Delimitación de UGAT⁷

Potencial de recarga⁸

Porcentaje de cobertura COBIOCOM⁹:

35.8%

Áreas Prioritarias para el Mantenimiento de Bienes y Servicios Ambientales (APMSA):

44.0%

Baja: 98.4%

Media: 0.0%

Alta: 0.0%

Zona de conservación hidrológica (ZCH): 0.0%

Cuerpo de agua: 0.0%

MODELO

Lineamiento - Meta	L8 Recuperar las funciones productivas de la UGAT a mediano plazo, implementando prácticas de manejo sustentables en los sectores con vocación territorial, que permitan controlar y revertir las condiciones de deterioro de suelos, agua y vegetación, potencializando su aprovechamiento y el mejoramiento de las localidades rurales.
--------------------	---

Sectores del Desarrollo

Afinidad sectorial	Rectores	Coadyuvantes	Asociados	De interés
	Pecuario	Agrícola y conservación	Asentamientos humanos y turismo	Infraestructura, energético, minero y forestal
Actividades sectoriales compatibles	Agricultura de temporal, Ganadería extensiva, Forestal maderable, Forestal no maderable, Conservación, Turismo alternativo, Asentamientos humanos rurales, Infraestructura puntual, Infraestructura lineal, Infraestructura de área,Energía eólica, Energía solar, Minería no metálica de alta disponibilidad			
Actividades sectoriales incompatibles	Acuicultura, Agricultura de riego, Ganadería intensiva, Turismo convencional, Asentamientos humanos urbanos, Industria ligera, Industria mediana, Industria pesada, Minería no metálica de baja disponibilidad, Minería metálica			

Criterios de regulación ecológica	AG50_01; AG50_02; AG50_03; AG50_04; AG50_05; AG50_06; AG50_07; AG50_08; AG50_09; AG50_10; AG50_11; AG50_12;AGT50_01; AGT50_02; AGT50_03; AGT50_04;GEX50_01; GEX50_02; GEX50_03; GEX50_04; GEX50_05; GEX50_06; GEX50_07;FOM50_01; FOM50_02; FOM50_03; FOM50_04; FOM50_05; FOM50_06; FOM50_07; FOM50_08; FOM50_09; FOM50_10; FOM50_11; FOM50_12; FOM50_13; FOM50_14; FOM50_15; FOM50_16; FOM50_17; FOM50_18; FOM50_19;FNM50_01; FNM50_02; FNM50_03; FNM50_04; FNM50_05; FNM50_06; FNM50_07;CON50_01; CON50_03; CON50_04; CON50_05; CON50_06; CON50_07; CON50_08; CON50_09; CON50_10; CON50_11;TAL50_01; TAL50_06; TAL50_07; TAL50_08; TAL50_09; TAL50_10; TAL50_11; TAL50_12; TAL50_13; TAL50_14; TAL50_15;AHR50_01; AHR50_02; AHR50_03 AHR50_04; AHR50_05; AHR50_06; AHR50_07; AHR50_08; AHR50_09; AHR50_10; AHR50_11;IF50_01; IF50_02; IF50_03; IF50_04; IF50_05;IFP50_01; IFP50_02; IFP50_03;IFL50_01; IFL50_02; IFL50_03; IFL50_04; IFL50_05; IFL50_06; IFL50_07; IFL50_08;IFA50_01; IFA50_02;EOL50_01; EOL50_02; EOL50_03; EOL50_04; EOL50_05;SOL50_01; SOL50_02; SOL50_03; SOL50_04; SOL50_05;MNMA50_01; MNMA50_02; MNMA50_03; MNMA50_04; MNMA50_05; MNMA50_06; MNMA50_08; MNMA50_09; MNMA50_10;PAT50_03
Estrategias ambientales y territoriales	E-04, E-05, E-06, E-07, E-09, E-11, E-18, E-19, E-21, E-28, E-29, E-30, E-31, E-32, E-33, E-34, E-36, E-37, E-38, E-39, E-40, E-43, E-44, E-46, E-47, E-48 y E-49

Sistema Urbano Rural ¹⁰					Pueblos y comunidades indígenas:
Clasificación:	Localidades con población de 2,500 a 4,999 habitantes ¹¹	No.	0	Nombre de las localidades: Sin localidad	
No aplica	Localidades con población de 5,000 habitantes y más ¹²	Pob.	0	No hay presencia	
		No.	0		Nombre de las localidades: Sin localidad
		Pob.	0		

¹ Superficie calculada en kilómetros cuadrados por cada Unidad de Gestión Ambiental y Territorial UGAT, Iplaneg 2026.

² Población total calculada para cada Unidad de Gestión Ambiental y Territorial UGAT con información de Censo de Población y Vivienda, INEGI, 2020. Iplaneg 2026.

³ Densidad poblacional calculada para cada Unidad de Gestión Ambiental y Territorial UGAT con información de Censo de Población y Vivienda, INEGI, 2020. Iplaneg 2026.

⁴ Fuente: Calculada con el Continuo de Elevaciones Mexicano y Modelos Digitales de Elevación (15 m, versión 4.0), del INEGI, 2013.

⁵ Actualización de la cobertura de uso de suelo y vegetación al año 2024.

⁶ Incluye los tipos de vegetación: vegetación acuática y subacuática, otros tipos de vegetación, matorral xerófilo y bosque espinoso.

⁷ Trazo del Camino Real de Tierra Adentro y sitios con valor patrimonial: Información de la SECTURI y de la declaratoria publicada en el POEG (núm. 131, segunda parte, 01 de julio de 2024; Decreto Gubernativo núm. 171). Los elementos representados en el mapa corresponden a símbolos cartográficos de referencia y no a la escala real de los elementos existentes en el territorio. La ubicación representada es de carácter referencial y no necesariamente corresponde al trazo definitivo del proyecto.

⁸ Fuente: Secretaría de Agua y Medio Ambiente, 2025.

⁹ COBIOCOM. Corredor Biocultural Centro Occidente de México. Fuente: Secretaría de Agua y Medio Ambiente, 2025.

¹⁰ Jerarquía de los centros de población en el Sistema Urbano Rural del Estado de Guanajuato, Iplaneg, 2026.

¹¹ Número de localidades existentes en cada Unidad de Gestión Ambiental y Territorial UGAT con información de Censo de Población y Vivienda, INEGI, 2020. Iplaneg 2026.

¹² Número de localidades existentes en cada Unidad de Gestión Ambiental y Territorial UGAT con información de Censo de Población y Vivienda, INEGI, 2020. Iplaneg 2026.

Política ambiental: Área Natural Protegida

Región:

II.- Norte y III.- Centro

Subregión:

III.- Sierras de Guanajuato, IV.- Bicentenario y V.- Metropolitana de León

Municipio(s):

Guanajuato, León, Ocampo, San Felipe, Silao de la Victoria

Superficie¹:

1269.4 km²

Densidad de población³:

8.9 hab/km²

Población total²:

11,257 habitantes

Pendiente promedio⁴:

11.2°

Simbología

Sistema Urbano Rural

C. Serv. Rurales

C. Serv. Urbanos

C. Art. del Sis.

C. Art. Reg.

C. Art. Metrop.

Ciudad Central

Carretera Federal

Carretera Estatal

Limites Municipales

Limite Estatal

Uso de Suelo y Vegetación

AGRH. Agricultura de Riego y Humedad

AGR T. Agricultura de Temporal

AH. Asentamientos Humanos

BC. Bosque Conservado

BP. Bosque Perturbado

CA. Cuerpo de Agua

MC. Matorral Conservado

MP. Matorral Perturbado

PI. Pastizal Inducido

PN. Pastizal Natural

SBCC. Selva Baja Caducifolia Conservada

SBCP. Selva Baja Caducifolia Perturbada

SVEG. Zona Sin Vegetación Aparente

Otros⁶. Otros Tipos de Vegetación

Política territorial: Área Natural Protegida

Ubicación

Cobertura de uso de suelo y vegetación⁵

Delimitación de UGAT⁷

Potencial de recarga⁸

Porcentaje de cobertura COBIOCOM⁹:

100.0%

Áreas Prioritarias para el Mantenimiento de Bienes y Servicios Ambientales (APMSA):

72.0%

Baja: 39.1%

Media: 37.6%

Alta: 0.0%

Zona de conservación hidrológica (ZCH):

22.7%

Cuerpo de agua:

0.0%

MODELO

Lineamiento - Meta	L1 Preservar y restaurar el equilibrio ecológico en los ecosistemas y asegurar su aprovechamiento racional implementando el Programa de Manejo decretado del ANP o su Estrategia.
--------------------	---

Sectores del Desarrollo				
Afinidad sectorial	Rectores	Coadyuvantes	Asociados	De interés
	Sujeto a Programa de Manejo	Sujeto a Programa de Manejo	Sujeto a Programa de Manejo	Sujeto a Programa de Manejo
Actividades sectoriales compatibles	Sujeto a programa de manejo			
Actividades sectoriales incompatibles	Sujeto a programa de manejo			
Criterios de regulación ecológica	No aplica			
Estrategias ambientales y territoriales	E-03, E-05, E-46, E-47, E-48 y E-49			

Sistema Urbano Rural ¹⁰					Pueblos y comunidades indígenas:
Clasificación:	Localidades con población de 2,500 a 4,999 habitantes ¹¹	No.	0	Nombre de las localidades: Sin localidad	
No aplica	Localidades con población de 5,000 habitantes y más ¹²	Pob.	0		
		No.	0	Nombre de las localidades: Sin localidad	No hay presencia
		Pob.	0		

¹ Superficie calculada en kilómetros cuadrados por cada Unidad de Gestión Ambiental y Territorial UGAT, Iplaneg 2026.

² Población total calculada para cada Unidad de Gestión Ambiental y Territorial UGAT con información de Censo de Población y Vivienda, INEGI, 2020. Iplaneg 2026.

³ Densidad poblacional calculada para cada Unidad de Gestión Ambiental y Territorial UGAT con información de Censo de Población y Vivienda, INEGI, 2020. Iplaneg 2026.

⁴ Fuente: Calculada con el Continuo de Elevaciones Mexicano y Modelos Digitales de Elevación (15 m, versión 4.0), del INEGI, 2013.

⁵ Actualización de la cobertura de uso de suelo y vegetación al año 2024.

⁶ Incluye los tipos de vegetación: vegetación acuática y subacuática, otros tipos de vegetación, matorral xerófilo y bosque espinoso.

⁷ Trazo del Camino Real de Tierra Adentro y sitios con valor patrimonial: Información de la SECTURI y de la declaratoria publicada en el POEG (núm. 131, segunda parte, 01 de julio de 2024; Decreto Gubernativo núm. 171). Los elementos representados en el mapa corresponden a símbolos cartográficos de referencia y no a la escala real de los elementos existentes en el territorio. La ubicación representada es de carácter referencial y no necesariamente corresponde al trazo definitivo del proyecto.

⁸ Fuente: Secretaría de Agua y Medio Ambiente, 2025.

⁹ COBIOCOM. Corredor Biocultural Centro Occidente de México. Fuente: Secretaría de Agua y Medio Ambiente, 2025.

¹⁰ Jerarquía de los centros de población en el Sistema Urbano Rural del Estado de Guanajuato, Iplaneg, 2026.

¹¹ Número de localidades existentes en cada Unidad de Gestión Ambiental y Territorial UGAT con información de Censo de Población y Vivienda, INEGI, 2020. Iplaneg 2026.

¹² Número de localidades existentes en cada Unidad de Gestión Ambiental y Territorial UGAT con información de Censo de Población y Vivienda, INEGI, 2020. Iplaneg 2026.

Política ambiental: Aprovechamiento sustentable

Política territorial: Fortalecimiento territorial

Región:

II.- Norte

Subregión:

III.- Sierras de Guanajuato

Municipio(s):

San Diego de la Unión

Superficie¹:

11.2 km²

Densidad de población³:

66.6 hab/km²

Población total²:

746 habitantes

Pendiente promedio⁴:

1.8°

Sistema Urbano Rural

C. Serv. Rurales

C. Serv. Urbanos

C. Art. del Sis.

C. Art. Reg.

C. Art. Metrop.

Ciudad Central

Carretera Federal

Carretera Estatal

Limites Municipales

Limite Estatal

Uso de Suelo y Vegetación

• AGRH. Agricultura de Riego y Humedad

• AGR T. Agricultura de Temporal

• AH. Asentamientos Humanos

• BC. Bosque Conservado

• BP. Bosque Perturbado

• CA. Cuerpo de Agua

• MC. Matorral Conservado

• MP. Matorral Perturbado

• PI. Pastizal Inducido

• PN. Pastizal Natural

• SBCC. Selva Baja Caducifolia Conservada

• SBCE. Selva Baja Caducifolia Perturbada

• SVEG. Zona Sin Vegetación Aparente

• Otros⁶. Otros Tipos de Vegetación

Ubicación

Cobertura de uso de suelo y vegetación⁵

Delimitación de UGAT⁷

Potencial de recarga⁸

Porcentaje de cobertura COBIOCOM⁹:

22.1%

Áreas Prioritarias para el Mantenimiento de Bienes y Servicios Ambientales (APMSA):

15.0%

Baja: 62.7%

Media: 33.9%

Alta: 3.4%

Zona de conservación hidrológica (ZCH):

0.0%

Cuerpo de agua:

0.0%

MODELO

Lineamiento - Meta	L11 Preservar el valor agroecológico de la UGAT y mejorar el aprovechamiento sustentable de las zonas de desarrollo rural, potencializando el desarrollo del sector agroindustrial e impulsando la implementación de medidas productivas eficientes en el uso y reúso del agua; la aplicación responsable de fertilizantes, agroquímicos y otras prácticas que mejoren las condiciones del suelo y la capacidad de los cultivos para afrontar el cambio climático, así como la gestión del suelo para regular el crecimiento ordenado de los asentamientos.
--------------------	---

Sectores del Desarrollo								
Afinidad sectorial	Rectores		Coadyuvantes					
	Agrícola		Pecuario					
Asociados								
De interés								
Infraestructura y asentamientos humanos								
Industrial, energético, turismo y minero								
Actividades sectoriales compatibles	Agricultura de temporal, Agricultura de riego, Ganadería extensiva, Turismo alternativo, Asentamientos humanos rurales, Infraestructura puntual, Infraestructura lineal, Infraestructura de área, Energía eólica, Energía solar,Minería no metálica de alta disponibilidad							
Actividades sectoriales incompatibles	Acuicultura, Ganadería intensiva, Forestal maderable, Forestal no maderable, Conservación, Turismo convencional, Asentamientos humanos urbanos, Industria ligera, Industria mediana, Industria pesada,Minería no metálica de baja disponibilidad, Minería metálica							
Criterios de regulación ecológica	AG50_03; AG50_04; AG50_05; AG50_06; AG50_07; AG50_08; AG50_09; AG50_10; AG50_11;AGT50_01; AGT50_02; AGT50_03; AGT50_04;AGR50_01; AGR50_02; AGR50_03; AGR50_04; AGR50_05; AGR50_06; AGR50_07; AGR50_08; AGR50_09; AGR50_10; AGR50_11;AGI50_01; AGI50_02; AGI50_03; AGI50_04; AGI50_05; AGI50_06; AGI50_07; AGI50_08; AGI50_09; AGI50_10; AGI50_11; AGI50_12; AGI50_13; AGI50_14; AGI50_15;GEX50_02; GEX50_03; GEX50_04;GEX50_06; GEX50_07;TAL50_01; TAL50_04; TAL50_06; TAL50_07; TAL50_11; TAL50_12; TAL50_13; TAL50_14;AHR50_01; AHR50_02; AHR50_03 AHR50_04; AHR50_05; AHR50_06; AHR50_07; AHR50_08; AHR50_09; AHR50_11;IF50_01; IF50_02; IF50_03; IF50_04; IF50_05;IFP50_01; IFP50_02; IFP50_03;IFL50_01; IFL50_02; IFL50_03; IFL50_04; IFL50_05; IFL50_06; IFL50_07; IFL50_08;IFA50_01; IFA50_02;EOL50_01; EOL50_02; EOL50_03; EOL50_04; EOL50_05;SOL50_01; SOL50_02; SOL50_03; SOL50_04; SOL50_05;MNM50A_01; MNMA50_02; MNMA50_03; MNMA50_04; MNMA50_05; MNMA50_06; MNMA50_10;PAT50_03							
Estrategias ambientales y territoriales	E-01, E-04, E-06, E-13, E-14, E-16, E-17, E-18, E-19, E-21, E-22, E-26, E-27, E-28, E-29, E-30, E-31, E-32, E-33, E-34, E-35, E-36, E-37, E-38, E-39, E-40, E-41, E-43, E-44, E-46, E-47, E-48 y E-49							

Sistema Urbano Rural ¹⁰					Pueblos y comunidades indígenas:
Clasificación:	Localidades con población de 2,500 a 4,999 habitantes ¹¹	No.	0	Nombre de las localidades: Sin localidad	
No aplica	Localidades con población de 5,000 habitantes y más ¹²	Pob.	0		
		No.	0	Nombre de las localidades: Sin localidad	No hay presencia

¹ Superficie calculada en kilómetros cuadrados por cada Unidad de Gestión Ambiental y Territorial UGAT, Iplaneg 2026.

² Población total calculada para cada Unidad de Gestión Ambiental y Territorial UGAT con información de Censo de Población y Vivienda, INEGI, 2020. Iplaneg 2026.

³ Densidad poblacional calculada para cada Unidad de Gestión Ambiental y Territorial UGAT con información de Censo de Población y Vivienda, INEGI, 2020. Iplaneg 2026.

⁴ Fuente: Calculada con el Continuo de Elevaciones Mexicano y Modelos Digitales de Elevación (15 m, versión 4.0), del INEGI, 2013.

⁵ Actualización de la cobertura de uso de suelo y vegetación al año 2024.

⁶ Incluye los tipos de vegetación: vegetación acuática y subacuática, otros tipos de vegetación, matorral xerófilo y bosque espinoso.

⁷ Trazo del Camino Real de Tierra Adentro y sitios con valor patrimonial: Información de la SECTURI y de la declaratoria publicada en el POEG (núm. 131, segunda parte, 01 de julio de 2024; Decreto Gubernativo núm. 171).

Los elementos representados en el mapa corresponden a símbolos cartográficos de referencia y no a la escala real de los elementos existentes en el territorio. La ubicación representada es de carácter referencial y no necesariamente corresponde al trazo definitivo del proyecto.

⁸ Fuente: Secretaría de Agua y Medio Ambiente, 2025.

⁹ COBIOCOM. Corredor Biocultural Centro Occidente de México. Fuente: Secretaría de Agua y Medio Ambiente, 2025.

¹⁰ Jerarquía de los centros de población en el Sistema Urbano Rural del Estado de Guanajuato, Iplaneg, 2026.

¹¹ Número de localidades existentes en cada Unidad de Gestión Ambiental y Territorial UGAT con información de Censo de Población y Vivienda, INEGI, 2020. Iplaneg 2026.

¹² Número de localidades existentes en cada Unidad de Gestión Ambiental y Territorial UGAT con información de Censo de Población y Vivienda, INEGI, 2020. Iplaneg 2026.

Política ambiental: Preservación

Región:

Subregión:

Municipio(s):

San Diego de la Unión

Superficie¹:
50.9 km²

Densidad de población³:
4.5 hab/km²

Población total²:
227 habitantes

Pendiente promedio⁴:
4.0°

Simbología

Sistema Urbano Rural

C. Serv. Rurales

C. Serv. Urbanos

C. Art. del Sis.

C. Art. Reg.

C. Art. Metrop.

Ciudad Central

Carretera Federal

Carretera Estatal

Limites Municipales

Limite Estatal

Uso de Suelo y Vegetación

• AGRH. Agricultura de Riego y Humedad

• AGR T. Agricultura de Temporal

• AH. Asentamientos Humanos

• BC. Bosque Conservado

• BP. Bosque Perturbado

• CA. Cuerpo de Agua

• MC. Matorral Conservado

• MP. Matorral Perturbado

• PI. Pastizal Inducido

• PN. Pastizal Natural

• SBCC. Selva Baja Caducifolia Conservada

• SBCCP. Selva Baja Caducifolia Perturbada

• SVEG. Zona Sin Vegetación Aparente

• Otros⁶. Otros Tipos de Vegetación

Porcentaje de cobertura COBIOCOM⁹:

42.9%

Áreas Prioritarias para el Mantenimiento de Bienes y Servicios Ambientales (APMSA):

69.0%

Política territorial: Relevancia estratégica territorial

Ubicación

Cobertura de uso de suelo y vegetación⁵

Delimitación de UGAT⁷

Potencial de recarga⁸

Baja: 33.1%

Media: 66.6%

Alta: 0.0%

Zona de conservación hidrológica (ZCH):

0.0%

Cuerpo de agua:

0.0%

MODELO

Lineamiento - Meta	L4 Conservar la biodiversidad y las funciones ecológicas de los ecosistemas; atendiendo especialmente la recuperación de zonas degradadas y el fomento de actividades productivas acordes a la vocación natural del territorio y sustentadas en programas y prácticas de manejo sostenible. Estas acciones deberán contribuir a la protección del capital natural, así como del patrimonio material e inmaterial de la zona.
--------------------	--

Sectores del Desarrollo

Afinidad sectorial	Rectores	Coadyuvantes	Asociados	De interés
	Conservación	Pecuario, agrícola y turismo	Forestal, asentamientos humanos e infraestructura	Energético, minero e industrial
Actividades sectoriales compatibles	Agricultura de temporal, Agricultura de riego, Ganadería extensiva, Forestal maderable, Forestal no maderable, Conservación, Turismo alternativo, Asentamientos humanos rurales, Infraestructura puntual, Infraestructura lineal, Energía eólica,Minería no metálica de alta disponibilidad			
Actividades sectoriales incompatibles	Acuicultura, Ganadería intensiva, Turismo convencional, Asentamientos humanos urbanos, Infraestructura de área, Industria ligera, Industria mediana, Industria pesada, Energía solar, Minería no metálica de baja disponibilidad,Minería metálica			

Criterios de regulación ecológica	AG50_01; AG50_02; AG50_03; AG50_04; AG50_05; AG50_06; AG50_07; AG50_08; AG50_09; AG50_10; AG50_11; AG50_12;AGT50_01; AGT50_02; AGT50_03; AGT50_04;AGR50_08; AGR50_09;AGI50_10; AGI50_11; AGI50_12; AGI50_13; AGI50_14; AGI50_15;GEX50_01; GEX50_02; GEX50_03; GEX50_04; GEX50_05; GEX50_06; GEX50_07;FOM50_01; FOM50_02; FOM50_03; FOM50_04; FOM50_05; FOM50_06; FOM50_07; FOM50_08; FOM50_09; FOM50_10; FOM50_11; FOM50_12; FOM50_13; FOM50_14; FOM50_15; FOM50_16; FOM50_17; FOM50_18; FOM50_19;FNM50_01; FNM50_02; FNM50_03; FNM50_04; FNM50_05; FNM50_06; FNM50_07;CON50_01; CON50_02; CON50_03; CON50_04; CON50_05; CON50_06; CON50_07; CON50_8; CON50_9; CON50_10; CON50_11;RIP50_02; RIP50_03; RIP50_04;TAL50_01; TAL50_02; TAL50_03; TAL50_04; TAL50_05; TAL50_07; TAL50_08; TAL50_09; TAL50_10; TAL50_11; TAL50_12; TAL50_13; TAL50_14; TAL50_15; TAL50_16;AHR50_01; AHR50_02; AHR50_03 AHR50_04; AHR50_05; AHR50_06; AHR50_07; AHR50_08; AHR50_09; AHR50_10; AHR50_11;IF50_01; IF50_02; IF50_03; IF50_04; IF50_05;IFP50_01; IFP50_02; IFP50_03;IFL50_01; IFL50_02; IFL50_03; IFL50_04; IFL50_05; IFL50_06; IFL50_07; IFL50_08;EOL50_01; EOL50_02; EOL50_03; EOL50_04; EOL50_05;MNMA50_01; MNMA50_02; MNMA50_03; MNMA50_04; MNMA50_05; MNMA50_06; MNMA50_08; MNMA50_09; MNMA50_10;PAT50_01; PAT50_02; PAT50_03; PAT50_04			
Estrategias ambientales y territoriales	E-04, E-05, E-06, E-07, E-11, E-16, E-18, E-19, E-21, E-24, E-27, E-28, E-29, E-30, E-31, E-32, E-33, E-34, E-36, E-37, E-38, E-39, E-40, E-43, E-46, E-47, E-48 y E-49			

Sistema Urbano Rural ¹⁰					Pueblos y comunidades indígenas:
Clasificación:	Localidades con población de 2,500 a 4,999 habitantes ¹¹	No.	0	Nombre de las localidades: Sin localidad	
No aplica	Localidades con población de 5,000 habitantes y más ¹²	Pob.	0	No hay presencia	
		Pob.	0		Nombre de las localidades: Sin localidad

¹ Superficie calculada en kilómetros cuadrados por cada Unidad de Gestión Ambiental y Territorial UGAT, Iplaneg 2026.

² Población total calculada para cada Unidad de Gestión Ambiental y Territorial UGAT con información de Censo de Población y Vivienda, INEGI, 2020. Iplaneg 2026.

³ Densidad poblacional calculada para cada Unidad de Gestión Ambiental y Territorial UGAT con información de Censo de Población y Vivienda, INEGI, 2020. Iplaneg 2026.

⁴ Fuente: Calculada con el Continuo de Elevaciones Mexicano y Modelos Digitales de Elevación (15 m, versión 4.0), del INEGI, 2013.

⁵ Actualización de la cobertura de uso de suelo y vegetación al año 2024.

⁶ Incluye los tipos de vegetación: vegetación acuática y subacuática, otros tipos de vegetación, matorral xerófilo y bosque espinoso.

⁷ Trazo del Camino Real de Tierra Adentro y sitios con valor patrimonial: Información de la SECTURI y de la declaratoria publicada en el POEG (núm. 131, segunda parte, 01 de julio de 2024; Decreto Gubernativo núm. 171).

Los elementos representados en el mapa corresponden a símbolos cartográficos de referencia y no a la escala real de los elementos existentes en el territorio. La ubicación representada es de carácter referencial y no necesariamente corresponde al trazo definitivo del proyecto.

⁸ Fuente: Secretaría de Agua y Medio Ambiente, 2025.

⁹ COBIOCOM. Corredor Biocultural Centro Occidente de México. Fuente: Secretaría de Agua y Medio Ambiente, 2025.

¹⁰ Jerarquía de los centros de población en el Sistema Urbano Rural del Estado de Guanajuato, Iplaneg, 2026.

¹¹ Número de localidades existentes en cada Unidad de Gestión Ambiental y Territorial UGAT con información de Censo de Población y Vivienda, INEGI, 2020. Iplaneg 2026.

¹² Número de localidades existentes en cada Unidad de Gestión Ambiental y Territorial UGAT con información de Censo de Población y Vivienda, INEGI, 2020. Iplaneg 2026.

Política ambiental: Aprovechamiento sustentable

Región:

Subregión:

Municipio(s):

Superficie¹:

262.5 km²

Densidad de población³:

51.4 hab/km²

Población total²:

13,480 habitantes

Pendiente promedio⁴:

1.5°

Simbología

Sistema Urbano Rural

C. Serv. Rurales

C. Serv. Urbanos

C. Art. del Sis.

C. Art. Reg.

C. Art. Metrop.

Ciudad Central

Carretera Federal

Carretera Estatal

Limites Municipales

Limite Estatal

Uso de Suelo y Vegetación

• AGRH. Agricultura de Riego y Humedad

• AGR T. Agricultura de Temporal

• AH. Asentamientos Humanos

• BC. Bosque Conservado

• BP. Bosque Perturbado

• CA. Cuerpo de Agua

• MC. Matorral Conservado

• MP. Matorral Perturbado

• PI. Pastizal Inducido

• PN. Pastizal Natural

• SBCC. Selva Baja Caducifolia Conservada

• SBCCP. Selva Baja Caducifolia Perturbada

• SVEG. Zona Sin Vegetación Aparente

• Otros⁶. Otros Tipos de Vegetación

Porcentaje de cobertura COBIOCOM⁹:

0.0%

Áreas Prioritarias para el Mantenimiento de Bienes y Servicios Ambientales (APMSA):

68.0%

Política territorial: Fortalecimiento territorial

Ubicación

Cobertura de uso de suelo y vegetación⁵

AGR_TEM

CA

PN

PI

AGR_R_H

AH

Delimitación de UGAT⁷

Potencial de recarga⁸

Potencial de Recarga

Alta

Media

Baja

ZCH

Cuerpo de Agua

Baja: 13.1%

Media: 14.9%

Alta: 72.0%

Zona de conservación hidrológica (ZCH):

0.0%

Cuerpo de agua:

0.0%

MODELO

Lineamiento - Meta	L11 Preservar el valor agroecológico de la UGAT y mejorar el aprovechamiento sustentable de las zonas de desarrollo rural, potencializando el desarrollo del sector agroindustrial e impulsando la implementación de medidas productivas eficientes en el uso y reúso del agua; la aplicación responsable de fertilizantes, agroquímicos y otras prácticas que mejoren las condiciones del suelo y la capacidad de los cultivos para afrontar el cambio climático, así como la gestión del suelo para regular el crecimiento ordenado de los asentamientos.
--------------------	---

Sectores del Desarrollo					
Afinidad sectorial	Rectores		Coadyuvantes	Asociados	De interés
	Agrícola		Pecuario	Infraestructura y asentamientos humanos	Energético, industrial, acuacultura, turismo y minero
Actividades sectoriales compatibles	Acuacultura, Agricultura de temporal, Agricultura de riego, Ganadería extensiva, Ganadería intensiva, Turismo alternativo, Asentamientos humanos rurales, Infraestructura puntual, Infraestructura lineal, Infraestructura de área,Energía eólica, Energía solar, Minería no metálica de alta disponibilidad				
Actividades sectoriales incompatibles	Forestal maderable, Forestal no maderable, Conservación, Turismo convencional, Asentamientos humanos urbanos, Industria ligera, Industria mediana, Industria pesada, Minería no metálica de baja disponibilidad, Minería metálica				
Criterios de regulación ecológica	ACU50_01; ACU50_02; ACU50_03; ACU50_04; ACU50_05; ACU50_06;AG50_03; AG50_04; AG50_05; AG50_06; AG50_07; AG50_08; AG50_09; AG50_10; AG50_11; AG50_13; AG50_14; AG50_15; AG50_17; AG50_18;AGT50_01; AGT50_02; AGT50_03; AGT50_04; AGT50_09;AGR50_01; AGR50_02; AGR50_03; AGR50_04; AGR50_05; AGR50_06; AGR50_07; AGR50_08; AGR50_09; AGR50_10; AGR50_11;AGI50_01; AGI50_02; AGI50_03; AGI50_04; AGI50_05; AGI50_06; AGI50_07; AGI50_08; AGI50_09; AGI50_10; AGI50_11; AGI50_12; AGI50_13; AGI50_14; AGI50_15;GEX50_02; GEX50_03; GEX50_04;GEX50_06; GEX50_07;GIN50_01; GIN50_02; GIN50_03; GIN50_04; GIN50_05; GIN50_06; GIN50_07;RIP50_02; RIP50_03; RIP50_04;TAL50_01; TAL50_04; TAL50_06; TAL50_07; TAL50_11; TAL50_12; TAL50_13; TAL50_14;AHR50_01; AHR50_02; AHR50_03 AHR50_04; AHR50_05; AHR50_06; AHR50_07; AHR50_08; AHR50_09; AHR50_11;IF50_01; IF50_02; IF50_03; IF50_04; IF50_05;IFP50_01; IFP50_02; IFP50_03;IFL50_01; IFL50_02; IFL50_03; IFL50_04; IFL50_05; IFL50_06; IFL50_07; IFL50_08;IFA50_01; IFA50_02;EOL50_01; EOL50_02; EOL50_03; EOL50_04; EOL50_05;SOL50_01; SOL50_02; SOL50_03; SOL50_04; SOL50_05;MNM50A_01; MNMA50_02; MNMA50_03; MNMA50_04; MNMA50_05; MNMA50_06; MNMA50_07; MNMA50_10;PAT50_01; PAT50_02; PAT50_03; PAT50_04				
Estrategias ambientales y territoriales	E-01, E-04, E-06, E-07, E-10, E-11, E-13, E-14, E-16, E-17, E-18, E-19, E-21, E-22, E-24, E-26, E-27, E-28, E-29, E-30, E-31, E-32, E-33, E-34, E-35, E-36, E-37, E-38, E-39, E-40, E-41, E-43, E-44, E-46, E-47, E-48 y E-49				
Sistema Urbano Rural ¹⁰					Pueblos y comunidades indígenas:
Clasificación:	Localidades con población de 2,500 a 4,999 habitantes ¹¹	No. Pob.	0	Nombre de las localidades:	
No aplica	Localidades con población de 5,000 habitantes y más ¹²	No. Pob.	0	Nombre de las localidades:	No hay presencia

¹ Superficie calculada en kilómetros cuadrados por cada Unidad de Gestión Ambiental y Territorial UGAT, Iplaneg 2026.

² Población total calculada para cada Unidad de Gestión Ambiental y Territorial UGAT con información de Censo de Población y Vivienda, INEGI, 2020. Iplaneg 2026.

³ Densidad poblacional calculada para cada Unidad de Gestión Ambiental y Territorial UGAT con información de Censo de Población y Vivienda, INEGI, 2020. Iplaneg 2026.

⁴ Fuente: Calculada con el Continuo de Elevaciones Mexicano y Modelos Digitales de Elevación (15 m, versión 4.0), del INEGI, 2013.

⁵ Actualización de la cobertura de uso de suelo y vegetación al año 2024.

⁶ Incluye los tipos de vegetación: vegetación acuática y subacuática, otros tipos de vegetación, matorral xerófilo y bosque espinoso.

⁷ Trazo del Camino Real de Tierra Adentro y sitios con valor patrimonial: Información de la SECTURI y de la declaratoria publicada en el POEG (núm. 131, segunda parte, 01 de julio de 2024; Decreto Gubernativo núm. 171). Los elementos representados en el mapa corresponden a símbolos cartográficos de referencia y no a la escala real de los elementos existentes en el territorio. La ubicación representada es de carácter referencial y no necesariamente corresponde al trazo definitivo del proyecto.

⁸ Fuente: Secretaría de Agua y Medio Ambiente, 2025.

⁹ COBIOCOM. Corredor Biocultural Centro Occidente de México. Fuente: Secretaría de Agua y Medio Ambiente, 2025.

¹⁰ Jerarquía de los centros de población en el Sistema Urbano Rural del Estado de Guanajuato, Iplaneg, 2026.

¹¹ Número de localidades existentes en cada Unidad de Gestión Ambiental y Territorial UGAT con información de Censo de Población y Vivienda, INEGI, 2020. Iplaneg 2026.

¹² Número de localidades existentes en cada Unidad de Gestión Ambiental y Territorial UGAT con información de Censo de Población y Vivienda, INEGI, 2020. Iplaneg 2026.

UGAT

50

Grupo de UGAT

11. Aprovechamiento agropecuario de agricultura mixta de riego y temporal con asentamientos rurales

Política ambiental: Aprovechamiento sustentable

Región:

I.- Noreste y II.- Norte

Subregión:

II.- Chichimeca, III.- Sierras de Guanajuato y IV.- Bicentenario

Municipio(s):

Doctor Mora, Dolores Hidalgo C.I.N, San Diego de la Unión, San José Iturbide, San Luis de la Paz, San Miguel de Allende

Superficie¹:

844.1 km²

Densidad de población³:

87.5 hab/km²

Población total²:

73,868 habitantes

Pendiente promedio⁴:

0.7°

Simbología

Uso de Suelo y Vegetación

- AGRH. Agricultura de Riego y Humedad
- AGR T. Agricultura de Temporal
- AH. Asentamientos Humanos
- BC. Bosque Conservado
- BP. Bosque Perturbado
- CA. Cuerpo de Agua
- MC. Matorral Conservado
- MP. Matorral Perturbado
- PI. Pastizal Inducido
- PN. Pastizal Natural
- SBCC. Selva Baja Caducifolia Conservada
- SBCP. Selva Baja Caducifolia Perturbada
- SVEG. Zona Sin Vegetación Aparente
- Otros⁶. Otros Tipos de Vegetación

Porcentaje de cobertura COBIOCOM⁹:

0.0%

Áreas Prioritarias para el Mantenimiento de Bienes y Servicios Ambientales (APMSA):

5.0%

Política territorial: Fortalecimiento territorial

Ubicación

Cobertura de uso de suelo y vegetación⁵

Delimitación de UGAT⁷

Potencial de recarga⁸

Baja: 93.2%

Media: 0.0%

Alta: 6.5%

Zona de conservación hidrológica (ZCH):

0.0%

Cuerpo de agua:

0.0%

MODELO

Lineamiento - Meta	L11 Preservar el valor agroecológico de la UGAT y mejorar el aprovechamiento sustentable de las zonas de desarrollo rural, potencializando el desarrollo del sector agroindustrial e impulsando la implementación de medidas productivas eficientes en el uso y reúso del agua; la aplicación responsable de fertilizantes, agroquímicos y otras prácticas que mejoren las condiciones del suelo y la capacidad de los cultivos para afrontar el cambio climático, así como la gestión del suelo para regular el crecimiento ordenado de los asentamientos.
--------------------	---

Sectores del Desarrollo									
Afinidad sectorial	Rectores		Coadyuvantes		De interés				
	Agrícola		Pecuario						
Actividades sectoriales compatibles	Acuicultura, Agricultura de temporal, Agricultura de riego, Ganadería extensiva, Ganadería intensiva, Forestal maderable, Forestal no maderable, Turismo alternativo, Asentamientos humanos rurales, Infraestructura puntual,Infraestructura lineal, Infraestructura de área, Industria ligera, Energía eólica, Energía solar, Minería no metálica de alta disponibilidad								
Actividades sectoriales incompatibles	Conservación, Turismo convencional, Asentamientos humanos urbanos, Industria mediana, Industria pesada, Minería no metálica de baja disponibilidad, Minería metálica								
Criterios de regulación ecológica	ACU50_01; ACU50_02; ACU50_03; ACU50_04; ACU50_05; ACU50_06;AG50_03; AG50_04; AG50_05; AG50_06; AG50_07; AG50_08; AG50_09; AG50_10; AG50_11; AG50_13; AG50_14; AG50_15; AG50_17; AG50_18;AGT50_01; AGT50_02; AGT50_03; AGT50_04; AGT50_09;AGR50_01; AGR50_02; AGR50_03; AGR50_04; AGR50_05; AGR50_06; AGR50_07; AGR50_08; AGR50_09; AGR50_10; AGR50_11;AGI50_01; AGI50_02; AGI50_03; AGI50_04; AGI50_05; AGI50_06; AGI50_07; AGI50_08; AGI50_09; AGI50_10; AGI50_11; AGI50_12; AGI50_13; AGI50_14; AGI50_15;GEX50_02; GEX50_03; GEX50_04;GEX50_06; GEX50_07;GIN50_01; GIN50_02; GIN50_03; GIN50_04; GIN50_05; GIN50_06; GIN50_07;FOM50_01; FOM50_02; FOM50_03; FOM50_04; FOM50_05; FOM50_06; FOM50_07; FOM50_08; FOM50_09; FOM50_10; FOM50_11; FOM50_12; FOM50_13; FOM50_14; FOM50_15; FOM50_16; FOM50_17; FOM50_18; FOM50_19;FNM50_01; FNM50_02; FNM50_03; FNM50_04; FNM50_05; FNM50_06; FNM50_07;RIP50_02; RIP50_03; RIP50_04;RESS0_01; RES50_03;TAL50_01; TAL50_04; TAL50_06; TAL50_07; TAL50_11; TAL50_12; TAL50_13; TAL50_14;AHR50_01; AHR50_02; AHR50_03 AHR50_04; AHR50_05; AHR50_06; AHR50_07; AHR50_08; AHR50_09; AHR50_11;IF50_01; IF50_02; IF50_03; IF50_04; IF50_05;IFP50_01; IFP50_02; IFP50_03;IFL50_01; IFL50_02; IFL50_03; IFL50_04; IFL50_05; IFL50_06; IFL50_07; IFL50_08;IFA50_01; IFA50_02;IN50_01; IN50_02; IN50_03; IN50_04; IN50_05; IN50_06; IN50_07; IN50_08; IN50_09; IN50_10; IN50_11; IN50_12; IN50_13; IN50_14; IN50_15; IN50_16; IN50_17; IN50_18;INL50_01; INL50_02; INL50_03;EOL50_01; EOL50_02; EOL50_03; EOL50_04; EOL50_05;SOL50_01; SOL50_02; SOL50_03; SOL50_04; SOL50_05;MNM50A_01; MNMA50_02; MNMA50_03; MNMA50_04; MNMA50_05; MNMA50_06; MNMA50_10;PAT50_01; PAT50_02; PAT50_03; PAT50_04								
Estrategias ambientales y territoriales	E-01, E-06, E-07, E-09, E-11, E-13, E-14, E-16, E-17, E-18, E-19, E-20, E-21, E-22, E-24, E-26, E-27, E-28, E-29, E-30, E-31, E-32, E-33, E-34, E-35, E-36, E-37, E-38, E-39, E-40, E-41, E-43, E-44, E-46, E-47, E-48 y E-49								

Sistema Urbano Rural ¹⁰					Pueblos y comunidades indígenas:	
Clasificación:	Localidades con población de 2,500 a 4,999 habitantes ¹¹	No.	0	Nombre de las localidades: Sin localidad		
No aplica	Localidades con población de 5,000 habitantes y más ¹²	Pob.	0			
		No.	0	Nombre de las localidades: Sin localidad	Si hay presencia	
		Pob.	0			

¹ Superficie calculada en kilómetros cuadrados por cada Unidad de Gestión Ambiental y Territorial UGAT, Iplaneg 2026.

² Población total calculada para cada Unidad de Gestión Ambiental y Territorial UGAT con información de Censo de Población y Vivienda, INEGI, 2020. Iplaneg 2026.

³ Densidad poblacional calculada para cada Unidad de Gestión Ambiental y Territorial UGAT con información de Censo de Población y Vivienda, INEGI, 2020. Iplaneg 2026.

⁴ Fuente: Calculada con el Continuo de Elevaciones Mexicano y Modelos Digitales de Elevación (15 m, versión 4.0), del INEGI, 2013.

⁵ Actualización de la cobertura de uso de suelo y vegetación al año 2024.

⁶ Incluye los tipos de vegetación: vegetación acuática y subacuática, otros tipos de vegetación, matorral xerófilo y bosque espinoso.

⁷ Trazo del Camino Real de Tierra Adentro y sitios con valor patrimonial: Información de la SECTURI y de la declaratoria publicada en el POEG (núm. 131, segunda parte, 01 de julio de 2024; Decreto Gubernativo núm. 171). Los elementos representados en el mapa corresponden a símbolos cartográficos de referencia y no a la escala real de los elementos existentes en el territorio. La ubicación representada es de carácter referencial y no necesariamente corresponde al trazo definitivo del proyecto.

⁸ Fuente: Secretaría de Agua y Medio Ambiente, 2025.

⁹ COBIOCOM. Corredor Biocultural Centro Occidente de México. Fuente: Secretaría de Agua y Medio Ambiente, 2025.

¹⁰ Jerarquía de los centros de población en el Sistema Urbano Rural del Estado de Guanajuato, Iplaneg, 2026.

¹¹ Número de localidades existentes en cada Unidad de Gestión Ambiental y Territorial UGAT con información de Censo de Población y Vivienda, INEGI, 2020. Iplaneg 2026.

¹² Número de localidades existentes en cada Unidad de Gestión Ambiental y Territorial UGAT con información de Censo de Población y Vivienda, INEGI, 2020. Iplaneg 2026.

Política ambiental: Restauración ecológica

Región:

Subregión:

II.- Norte

III.- Sierras de Guanajuato

Municipio(s):

San Diego de la Unión

Superficie¹:

31.2 km²

Densidad de población³:

108.3 hab/km²

Población total²:

3,380 habitantes

Pendiente promedio⁴:

1.8°

Simbología

Sistema Urbano Rural

C. Serv. Rurales

C. Serv. Urbanos

C. Art. del Sis.

C. Art. Reg.

C. Art. Metrop.

Ciudad Central

Carretera Federal

Carretera Estatal

Limites Municipales

Limite Estatal

Uso de Suelo y Vegetación

• AGRH. Agricultura de Riego y Humedad

• AGR T. Agricultura de Temporal

• AH. Asentamientos Humanos

• BC. Bosque Conservado

• BP. Bosque Perturbado

• CA. Cuerpo de Agua

• MC. Matorral Conservado

• MP. Matorral Perturbado

• PI. Pastizal Inducido

• PN. Pastizal Natural

• SBCC. Selva Baja Caducifolia Conservada

• SBCP. Selva Baja Caducifolia Perturbada

• SVEG. Zona Sin Vegetación Aparente

• Otros⁶. Otros Tipos de Vegetación

Porcentaje de cobertura COBIOCOM⁹:

3.2%

Áreas Prioritarias para el Mantenimiento de Bienes y Servicios Ambientales (APMSA):

15.0%

Política territorial: Rehabilitación territorial

Ubicación

Cobertura de uso de suelo y vegetación⁵

Delimitación de UGAT⁷

Potencial de recarga⁸

Baja: 7.3%

Media: 89.8%

Alta: 0.0%

Zona de conservación hidrológica (ZCH):

2.9%

Cuerpo de agua:

0.0%

MODELO

Lineamiento - Meta	L8 Recuperar las funciones productivas de la UGAT a mediano plazo, implementando prácticas de manejo sustentables en los sectores con vocación territorial, que permitan controlar y revertir las condiciones de deterioro de suelos, agua y vegetación, potencializando su aprovechamiento y el mejoramiento de las localidades rurales.
--------------------	---

Sectores del Desarrollo

Afinidad sectorial	Rectores	Coadyuvantes	Asociados	De interés
	Agrícola	Pecuario y conservación	Asentamientos humanos y turismo	Infraestructura, energético, industrial y minero

Actividades sectoriales compatibles	Agricultura de temporal, Agricultura de riego, Ganadería extensiva, Conservación, Turismo alternativo, Asentamientos humanos rurales, Infraestructura puntual, Infraestructura lineal, Infraestructura de área, Energía eólica, Energía solar,Minería no metálica de alta disponibilidad
-------------------------------------	--

Actividades sectoriales incompatibles	Acuicultura, Ganadería intensiva, Forestal maderable, Forestal no maderable, Turismo convencional, Asentamientos humanos urbanos, Industria ligera, Industria mediana, Industria pesada, Minería no metálica de baja disponibilidad,Minería metálica
---------------------------------------	--

Criterios de regulación ecológica	AG50_01; AG50_02; AG50_03; AG50_04; AG50_05; AG50_06; AG50_07; AG50_08; AG50_09; AG50_10; AG50_11; AG50_12;AGT50_01; AGT50_02; AGT50_03; AGT50_04;AGR50_01; AGR50_02; AGR50_03; AGR50_04; AGR50_05; AGR50_06; AGR50_07; AGR50_08; AGR50_09; AGR50_10; AGR50_11;AGI50_10; AGI50_11; AGI50_12; AGI50_13; AGI50_14; AGI50_15;GEX50_01; GEX50_02; GEX50_03; GEX50_04; GEX50_05; GEX50_06; GEX50_07;CON50_01; CON50_03; CON50_04; CON50_05; CON50_06; CON50_07; CON50_08; CON50_09; CON50_10; CON50_11;TAL50_01; TAL50_06; TAL50_07; TAL50_08; TAL50_09; TAL50_10; TAL50_11; TAL50_12; TAL50_13; TAL50_14; TAL50_15;AHR50_01; AHR50_02; AHR50_03 AHR50_04; AHR50_05; AHR50_06; AHR50_07; AHR50_08; AHR50_09; AHR50_10; AHR50_11; AHR50_12;IF50_01; IF50_02; IF50_03; IF50_04; IF50_05;IFP50_01; IFP50_02; IFP50_03;IFL50_01; IFL50_02; IFL50_03; IFL50_04; IFL50_05; IFL50_06; IFL50_07; IFL50_08;IFA50_01; IFA50_02;EOL50_01; EOL50_02; EOL50_03; EOL50_04; EOL50_05;SOL50_01; SOL50_02; SOL50_03; SOL50_04; SOL50_05;MNMA50_01; MNMA50_02; MNMA50_03; MNMA50_04; MNMA50_05; MNMA50_06; MNMA50_07; MNMA50_08; MNMA50_09; MNMA50_10;PAT50_01; PAT50_02; PAT50_03; PAT50_04
-----------------------------------	---

Estrategias ambientales y territoriales	E-05, E-07, E-09, E-11, E-18, E-19, E-21, E-24, E-28, E-29, E-30, E-31, E-32, E-33, E-34, E-36, E-37, E-38, E-39, E-40, E-43, E-44, E-46, E-47, E-48 y E-49
---	---

Sistema Urbano Rural ¹⁰					Pueblos y comunidades indígenas:
Clasificación:	Localidades con población de 2,500 a 4,999 habitantes ¹¹	No.	1	Nombre de las localidades: San Juan Pan de Arriba	
Centro de Servicios Rurales	Localidades con población de 5,000 habitantes y más ¹²	Pob.	3,247	No hay presencia	
		No.	0		Nombre de las localidades: Sin localidad
		Pob.	0		

¹ Superficie calculada en kilómetros cuadrados por cada Unidad de Gestión Ambiental y Territorial UGAT, Iplaneg 2026.

² Población total calculada para cada Unidad de Gestión Ambiental y Territorial UGAT con información de Censo de Población y Vivienda, INEGI, 2020. Iplaneg 2026.

³ Densidad poblacional calculada para cada Unidad de Gestión Ambiental y Territorial UGAT con información de Censo de Población y Vivienda, INEGI, 2020. Iplaneg 2026.

⁴ Fuente: Calculada con el Continuo de Elevaciones Mexicano y Modelos Digitales de Elevación (15 m, versión 4.0), del INEGI, 2013.

⁵ Actualización de la cobertura de uso de suelo y vegetación al año 2024.

⁶ Incluye los tipos de vegetación: vegetación acuática y subacuática, otros tipos de vegetación, matorral xerófilo y bosque espinoso.

⁷ Trazo del Camino Real de Tierra Adentro y sitios con valor patrimonial: Información de la SECTURI y de la declaratoria publicada en el POEG (núm. 131, segunda parte, 01 de julio de 2024; Decreto Gubernativo núm. 171). Los elementos representados en el mapa corresponden a símbolos cartográficos de referencia y no a la escala real de los elementos existentes en el territorio. La ubicación representada es de carácter referencial y no necesariamente corresponde al trazo definitivo del proyecto.

⁸ Fuente: Secretaría de Agua y Medio Ambiente, 2025.

⁹ COBIOCOM. Corredor Biocultural Centro Occidente de México. Fuente: Secretaría de Agua y Medio Ambiente, 2025.

¹⁰ Jerarquía de los centros de población en el Sistema Urbano Rural del Estado de Guanajuato, Iplaneg, 2026.

¹¹ Número de localidades existentes en cada Unidad de Gestión Ambiental y Territorial UGAT con información de Censo de Población y Vivienda, INEGI, 2020. Iplaneg 2026.

¹² Número de localidades existentes en cada Unidad de Gestión Ambiental y Territorial UGAT con información de Censo de Población y Vivienda, INEGI, 2020. Iplaneg 2026.

Política ambiental:

Aprovechamiento sustentable

Política territorial:

Ordenamiento del desarrollo urbano

Región:

II.- Norte

Subregión:

III.- Sierras de Guanajuato

Municipio(s):

San Felipe

Superficie¹:

21.1 km²

Densidad de población³:

1,606.7 hab/km²

Población total²:

33,901 habitantes

Pendiente promedio⁴:

0.9°

Sistema Urbano Rural

C. Serv. Rurales

C. Serv. Urbanos

C. Art. del Sis.

C. Art. Reg.

C. Art. Metrop.

Ciudad Central

Carretera Federal

Carretera Estatal

Limites Municipales

Limite Estatal

Uso de Suelo y Vegetación

• AGRH. Agricultura de Riego y Humedad

• AGR T. Agricultura de Temporal

• AH. Asentamientos Humanos

• BC. Bosque Conservado

• BP. Bosque Perturbado

• CA. Cuerpo de Agua

• MC. Matorral Conservado

• MP. Matorral Perturbado

• PI. Pastizal Inducido

• PN. Pastizal Natural

• SBCC. Selva Baja Caducifolia Conservada

• SBCP. Selva Baja Caducifolia Perturbada

• SVEG. Zona Sin Vegetación Aparente

• Otros⁶. Otros Tipos de Vegetación

Porcentaje de cobertura COBIOCOM⁹:

0.0%

Áreas Prioritarias para el Mantenimiento de Bienes y Servicios Ambientales (APMSA):

32.0%

Ubicación

Cobertura de uso de suelo y vegetación⁵

Delimitación de UGAT⁷

Potencial de recarga⁸

Baja: 10.7%

Media: 0.0%

Alta: 61.1%

Zona de conservación hidrológica (ZCH):

28.2%

Cuerpo de agua:

0.0%

MODELO

Lineamiento - Meta	L14 Consolidar la planeación, regulación, gestión y desarrollo ordenado del centro de población y sus zonas de crecimiento considerando para ello los principios de política pública establecidos en la materia así como su vinculación funcional con el Sistema Estatal Territorial, conduciéndose en apego a la normatividad vigente en materia ambiental y territorial para los asentamientos humanos, por lo que se estará sujeto a los criterios y acciones de desarrollo urbano que sean determinadas en la planeación municipal.
--------------------	---

Sectores del Desarrollo				
Afinidad sectorial	Rectores	Coadyuvantes	Asociados	De interés
	Asentamiento humano	Turismo	Infraestructura	Industrial y energético
Actividades sectoriales compatibles	Turismo convencional, Asentamientos humanos rurales, Asentamientos humanos urbanos, Infraestructura puntual, Infraestructura lineal, Infraestructura de área, Industria ligera, Industria mediana, Energía solar			
Actividades sectoriales incompatibles	Acuacultura, Agricultura de temporal, Agricultura de riego, Ganadería extensiva, Ganadería intensiva, Forestal maderable, Forestal no maderable, Conservación, Turismo alternativo, Industria pesada, Energía eólica,Minería no metálica de baja disponibilidad, Minería no metálica de alta disponibilidad, Minería metálica			
Criterios de regulación ecológica	RESS0_04;TUR50_01;TUR50_02; TUR50_03; TUR50_04; TUR50_05; TUR50_06; TUR50_07;AHR50_01; AHR50_02; AHR50_03 AHR50_04; AHR50_05; AHR50_06; AHR50_07; AHR50_08; AHR50_09; AHR50_11;AHU50_01; AHU50_02; AHU50_03; AHU50_04; AHU50_05; AHU50_06; AHU50_07; AHU50_08; AHU50_09;IF50_01; IF50_02; IF50_03; IF50_04; IF50_05;IFP50_01; IFP50_02; IFP50_03;IFL50_01; IFL50_02; IFL50_03; IFL50_04; IFL50_05; IFL50_06; IFL50_07; IFL50_08;IFA50_01; IFA50_02;IN50_01; IN50_02; IN50_03; IN50_04; IN50_05; IN50_06; IN50_07; IN50_08; IN50_09; IN50_10; IN50_11; IN50_12; IN50_13; IN50_14; IN50_15; IN50_16; IN50_17; IN50_18;INL50_01; INL50_02;INM50_01; INM50_02;SOL50_01; SOL50_02; SOL50_03; SOL50_04; SOL50_05;PAT50_01; PAT50_02; PAT50_03;PAT50_04			
Estrategias ambientales y territoriales	E-01, E-02, E-04, E-07, E-08, E-09, E-10, E-12, E-14, E-15, E-16, E-17, E-18, E-19, E-21, E-22, E-23, E-24, E-25, E-26, E-27, E-28, E-29, E-30, E-31, E-32, E-33, E-34, E-35, E-36, E-37, E-38, E-39, E-41, E-44, E-45, E-46, E-47, E-48 y E-49			

Sistema Urbano Rural ¹⁰					Pueblos y comunidades indígenas:
Clasificación:	Localidades con población de 2,500 a 4,999 habitantes ¹¹	No.	0	Nombre de las localidades: Sin localidad	
Centro Articulador Regional	Localidades con población de 5,000 habitantes y más ¹²	Pob.	0	No hay presencia	
		No.	1		Nombre de las localidades: San Felipe
		Pob.	32,831		

¹ Superficie calculada en kilómetros cuadrados por cada Unidad de Gestión Ambiental y Territorial UGAT, Iplaneg 2026.

² Población total calculada para cada Unidad de Gestión Ambiental y Territorial UGAT con información de Censo de Población y Vivienda, INEGI, 2020. Iplaneg 2026.

³ Densidad poblacional calculada para cada Unidad de Gestión Ambiental y Territorial UGAT con información de Censo de Población y Vivienda, INEGI, 2020. Iplaneg 2026.

⁴ Fuente: Calculada con el Continuo de Elevaciones Mexicano y Modelos Digitales de Elevación (15 m, versión 4.0), del INEGI, 2013.

⁵ Actualización de la cobertura de uso de suelo y vegetación al año 2024.

⁶ Incluye los tipos de vegetación: vegetación acuática y subacuática, otros tipos de vegetación, matorral xerófilo y bosque espinoso.

⁷ Trazo del Camino Real de Tierra Adentro y sitios con valor patrimonial: Información de la SECTURI y de la declaratoria publicada en el POEG (núm. 131, segunda parte, 01 de julio de 2024; Decreto Gubernativo núm. 171). Los elementos representados en el mapa corresponden a símbolos cartográficos de referencia y no a la escala real de los elementos existentes en el territorio. La ubicación representada es de carácter referencial y no necesariamente corresponde al trazo definitivo del proyecto.

⁸ Fuente: Secretaría de Agua y Medio Ambiente, 2025.

⁹ COBIOCOM. Corredor Biocultural Centro Occidente de México. Fuente: Secretaría de Agua y Medio Ambiente, 2025.

¹⁰ Jerarquía de los centros de población en el Sistema Urbano Rural del Estado de Guanajuato, Iplaneg, 2026.

¹¹ Número de localidades existentes en cada Unidad de Gestión Ambiental y Territorial UGAT con información de Censo de Población y Vivienda, INEGI, 2020. Iplaneg 2026.

¹² Número de localidades existentes en cada Unidad de Gestión Ambiental y Territorial UGAT con información de Censo de Población y Vivienda, INEGI, 2020. Iplaneg 2026.

Política ambiental: Aprovechamiento sustentable

Región:

Subregión:

Municipio(s):

San Felipe

Superficie¹:

4.2 km²

Densidad de población³:

0.0 hab/km²

Población total²:

0 habitantes

Pendiente promedio⁴:

1.0°

Sistema Urbano Rural

C. Serv. Rurales

C. Serv. Urbanos

C. Art. del Sis.

C. Art. Reg.

C. Art. Metrop.

Ciudad Central

Carretera Federal

Carretera Estatal

Limites Municipales

Limite Estatal

Uso de Suelo y Vegetación

• AGRH. Agricultura de Riego y Humedad

• AGR T. Agricultura de Temporal

• AH. Asentamientos Humanos

• BC. Bosque Conservado

• BP. Bosque Perturbado

• CA. Cuerpo de Agua

• MC. Matorral Conservado

• MP. Matorral Perturbado

• PI. Pastizal Inducido

• PN. Pastizal Natural

• SBCC. Selva Baja Caducifolia Conservada

• SBCCP. Selva Baja Caducifolia Perturbada

• SVEG. Zona Sin Vegetación Aparente

• Otros⁶. Otros Tipos de Vegetación

Porcentaje de cobertura COBIOCOM⁹:

0.0%

Áreas Prioritarias para el Mantenimiento de Bienes y Servicios Ambientales (APMSA):

2.0%

Política territorial: Fortalecimiento territorial

Ubicación

Cobertura de uso de suelo y vegetación⁵

Delimitación de UGAT⁷

Potencial de recarga⁸

Baja: 8.7%

Media: 7.5%

Alta: 83.8%

Zona de conservación hidrológica (ZCH):

0.0%

Cuerpo de agua:

0.0%

MODELO

Lineamiento - Meta	L13 Impulsar la creación y fortalecimiento de infraestructura estratégica que facilite el desarrollo de actividades industriales bajo criterios de sustentabilidad y mitigación a efectos de cambio climático, promoviendo el uso eficiente y el reúso del agua, así como el manejo responsable de insumos. Acciones a realizarse con un enfoque de economía circular, responsabilidad social, asegurando beneficios al medio ambiente y a las comunidades locales cercanas.
--------------------	--

Sectores del Desarrollo				
Afinidad sectorial	Rectores	Coadyuvantes	Asociados	De interés
	Industrial	Infraestructura	Turismo, agrícola y asentamientos humanos	Energético y minero
Actividades sectoriales compatibles	Agricultura de riego, Turismo convencional, Asentamientos humanos rurales, Infraestructura puntual, Infraestructura lineal, Infraestructura de área, Industria ligera, Industria mediana, Energía solar,Minería no metálica de alta disponibilidad			
Actividades sectoriales incompatibles	Acuicultura, Agricultura de temporal, Ganadería extensiva, Ganadería intensiva, Forestal maderable, Forestal no maderable, Conservación, Turismo alternativo, Asentamientos humanos urbanos, Industria pesada, Energía eólica,Minería no metálica de baja disponibilidad, Minería metálica			
Criterios de regulación ecológica	AG50_02; AG50_03; AG50_04; AG50_05; AG50_06; AG50_07; AG50_08; AG50_09; AG50_10; AG50_11; AG50_13; AG50_14; AG50_15; AG50_17; AG50_18;AGR50_04; AGR50_08; AGR50_09; AGR50_11;AGI50_01; AGI50_02; AGI50_03; AGI50_04; AGI50_05; AGI50_06; AGI50_07; AGI50_08; AGI50_09; AGI50_10; AGI50_11; AGI50_12; AGI50_13; AGI50_14; AGI50_15;TUR50_01;TUR50_02; TUR50_03; TUR50_04; TUR50_05; TUR50_06; TUR50_07;AHR50_01;IF50_01; IF50_02; IF50_03; IF50_04; IF50_05;IFP50_01; IFP50_02; IFP50_03;IFL50_01; IFL50_02; IFL50_03; IFL50_04; IFL50_05; IFL50_06; IFL50_07; IFL50_08;IFA50_01; IFA50_02;IN50_01; IN50_02; IN50_03; IN50_04; IN50_05; IN50_06; IN50_07; IN50_08; IN50_09; IN50_10; IN50_11; IN50_12; IN50_13; IN50_14; IN50_15; IN50_16; IN50_17; IN50_18;INL50_01; INL50_02;INM50_01; INM50_02;SOL50_01; SOL50_02; SOL50_03; SOL50_04; SOL50_05;MNMA50_01; MNMA50_02; MNMA50_03; MNMA50_04; MNMA50_05; MNMA50_06; MNMA50_10;PAT50_01; PAT50_02; PAT50_03; PAT50_04;TL50_01; TL50_02; TL50_03; TL50_04; TL50_05			
Estrategias ambientales y territoriales	E-01, E-02, E-07, E-08, E-09, E-10, E-12, E-14, E-16, E-17, E-18, E-19, E-21, E-22, E-24, E-26, E-27, E-28, E-29, E-30, E-31, E-32, E-33, E-34, E-35, E-36, E-37, E-38, E-39, E-40, E-41, E-43, E-44, E-46, E-47, E-48 y E-49			

Sistema Urbano Rural ¹⁰					Pueblos y comunidades indígenas:	
Clasificación:	Localidades con población de 2,500 a 4,999 habitantes ¹¹	No. Pob.	0	Nombre de las localidades: Sin localidad		
No aplica	Localidades con población de 5,000 habitantes y más ¹²	No. Pob.	0			
					No hay presencia	

¹ Superficie calculada en kilómetros cuadrados por cada Unidad de Gestión Ambiental y Territorial UGAT, Iplaneg 2026.

² Población total calculada para cada Unidad de Gestión Ambiental y Territorial UGAT con información de Censo de Población y Vivienda, INEGI, 2020. Iplaneg 2026.

³ Densidad poblacional calculada para cada Unidad de Gestión Ambiental y Territorial UGAT con información de Censo de Población y Vivienda, INEGI, 2020. Iplaneg 2026.

⁴ Fuente: Calculada con el Continuo de Elevaciones Mexicano y Modelos Digitales de Elevación (15 m, versión 4.0), del INEGI, 2013.

⁵ Actualización de la cobertura de uso de suelo y vegetación al año 2024.

⁶ Incluye los tipos de vegetación: vegetación acuática y subacuática, otros tipos de vegetación, matorral xerófilo y bosque espinoso.

⁷ Trazo del Camino Real de Tierra Adentro y sitios con valor patrimonial: Información de la SECTURI y de la declaratoria publicada en el POEG (núm. 131, segunda parte, 01 de julio de 2024; Decreto Gubernativo núm. 171). Los elementos representados en el mapa corresponden a símbolos cartográficos de referencia y no a la escala real de los elementos existentes en el territorio. La ubicación representada es de carácter referencial y no necesariamente corresponde al trazo definitivo del proyecto.

⁸ Fuente: Secretaría de Agua y Medio Ambiente, 2025.

⁹ COBIOCOM. Corredor Biocultural Centro Occidente de México. Fuente: Secretaría de Agua y Medio Ambiente, 2025.

¹⁰ Jerarquía de los centros de población en el Sistema Urbano Rural del Estado de Guanajuato, Iplaneg, 2026.

¹¹ Número de localidades existentes en cada Unidad de Gestión Ambiental y Territorial UGAT con información de Censo de Población y Vivienda, INEGI, 2020. Iplaneg 2026.

¹² Número de localidades existentes en cada Unidad de Gestión Ambiental y Territorial UGAT con información de Censo de Población y Vivienda, INEGI, 2020. Iplaneg 2026.

Política ambiental: Restauración ecológica

Región:

I.- Noreste y II.- Norte

Subregión:

II.- Chichimeca y III.- Sierras de Guanajuato

Municipio(s):

San Diego de la Unión, San Luis de la Paz

Superficie¹:
79.3 km²

Densidad de población³:
1.9 hab/km²

Población total²:
147 habitantes

Pendiente promedio⁴:
6.2°

Sistema Urbano Rural

C. Serv. Rurales

C. Serv. Urbanos

C. Art. del Sis.

C. Art. Reg.

C. Art. Metrop.

Ciudad Central

Carretera Federal

Carretera Estatal

Limites Municipales

Limite Estatal

Uso de Suelo y Vegetación

• AGRH. Agricultura de Riego y Humedad

• AGR T. Agricultura de Temporal

• AH. Asentamientos Humanos

• BC. Bosque Conservado

• BP. Bosque Perturbado

• CA. Cuerpo de Agua

• MC. Matorral Conservado

• MP. Matorral Perturbado

• PI. Pastizal Inducido

• PN. Pastizal Natural

• SBCC. Selva Baja Caducifolia Conservada

• SBCCP. Selva Baja Caducifolia Perturbada

• SVEG. Zona Sin Vegetación Aparente

• Otros⁶. Otros Tipos de Vegetación

Porcentaje de cobertura COBIOCOM⁹:

0.0%

Áreas Prioritarias para el Mantenimiento de Bienes y Servicios Ambientales (APMSA):

72.0%

Política territorial: Rehabilitación territorial

Ubicación

Cobertura de uso de suelo y vegetación⁵

Delimitación de UGAT⁷

Potencial de recarga⁸

Baja: 100.0%

Media: 0.0%

Alta: 0.0%

Zona de conservación hidrológica (ZCH):

0.0%

Cuerpo de agua:

0.0%

MODELO

Lineamiento - Meta	L7 Restaurar la estructura y las funciones ecológicas de los ecosistemas dentro de la UGAT, mediante estrategias que reduzcan la degradación del suelo, la pérdida de cobertura vegetal, promoviendo la reconversión productiva, el manejo sostenible de actividades productivas y el mejoramiento de las localidades rurales.
--------------------	--

Sectores del Desarrollo

Afinidad sectorial	Rectores	Coadyuvantes	Asociados	De interés
	Conservación	Turismo y forestal	Agrícola, pecuario y asentamientos humanos	Infraestructura, energético, forestal y minero
Actividades sectoriales compatibles	Agricultura de temporal, Ganadería extensiva, Forestal maderable, Forestal no maderable, Conservación, Turismo alternativo, Asentamientos humanos rurales, Infraestructura puntual, Infraestructura lineal, Energía eólica, Energía solar,Minería no metálica de alta disponibilidad			
Actividades sectoriales incompatibles	Acuicultura, Agricultura de riego, Ganadería intensiva, Turismo convencional, Asentamientos humanos urbanos, Infraestructura de área, Industria ligera, Industria mediana, Industria pesada, Minería no metálica de baja disponibilidad,Minería metálica			

Criterios de regulación ecológica	AG50_01; AG50_03; AG50_04; AG50_05; AG50_06; AG50_07; AG50_08; AG50_09; AG50_10; AG50_11;AGT50_01; AGT50_02; AGT50_03; AGT50_04;GEX50_01; GEX50_02; GEX50_03; GEX50_04; GEX50_05; GEX50_06; GEX50_07;FOM50_01; FOM50_02; FOM50_03; FOM50_04; FOM50_05; FOM50_06; FOM50_07; FOM50_08; FOM50_09; FOM50_10; FOM50_11; FOM50_12; FOM50_13; FOM50_14; FOM50_15; FOM50_16; FOM50_17; FOM50_18; FOM50_19;FNM50_01; FNM50_02; FNM50_03; FNM50_04; FNM50_05; FNM50_06; FNM50_07;CON50_01; CON50_03; CON50_04; CON50_05; CON50_06; CON50_07; CON50_08; CON50_09; CON50_10; CON50_11;RIP50_02; RIP50_03; RIP50_04;TAL50_01; TAL50_03; TAL50_04; TAL50_05; TAL50_06; TAL50_07; TAL50_08; TAL50_09; TAL50_10; TAL50_11; TAL50_12; TAL50_13; TAL50_14; TAL50_15; TAL50_16;AHR50_01; AHR50_02; AHR50_03 AHR50_04; AHR50_05; AHR50_06; AHR50_07; AHR50_08; AHR50_09; AHR50_10; AHR50_11;IF50_01; IF50_02; IF50_03; IF50_04; IF50_05;IFP50_01; IFP50_02; IFP50_03;IFL50_01; IFL50_02; IFL50_03; IFL50_04; IFL50_05; IFL50_06; IFL50_07; IFL50_08;EOL50_01; EOL50_02; EOL50_03; EOL50_04; EOL50_05;SOL50_01; SOL50_02; SOL50_03; SOL50_04; SOL50_05;MNMA50_01; MNMA50_02; MNMA50_03; MNMA50_04; MNMA50_05; MNMA50_06; MNMA50_08; MNMA50_09; MNMA50_10;PAT50_01; PAT50_02; PAT50_03; PAT50_04
Estrategias ambientales y territoriales	E-05, E-06, E-07, E-09, E-11, E-16, E-18, E-19, E-21, E-24, E-27, E-28, E-29, E-30, E-31, E-32, E-33, E-34, E-36, E-37, E-38, E-39, E-40, E-43, E-46, E-47, E-48 y E-49

Sistema Urbano Rural ¹⁰					Pueblos y comunidades indígenas:
Clasificación:	Localidades con población de 2,500 a 4,999 habitantes ¹¹	No. 0	Pob. 0	Nombre de las localidades: Sin localidad	
No aplica	Localidades con población de 5,000 habitantes y más ¹²	No. 0	Pob. 0	Nombre de las localidades: Sin localidad	No hay presencia

¹ Superficie calculada en kilómetros cuadrados por cada Unidad de Gestión Ambiental y Territorial UGAT, Iplaneg 2026.

² Población total calculada para cada Unidad de Gestión Ambiental y Territorial UGAT con información de Censo de Población y Vivienda, INEGI, 2020. Iplaneg 2026.

³ Densidad poblacional calculada para cada Unidad de Gestión Ambiental y Territorial UGAT con información de Censo de Población y Vivienda, INEGI, 2020. Iplaneg 2026.

⁴ Fuente: Calculada con el Continuo de Elevaciones Mexicano y Modelos Digitales de Elevación (15 m, versión 4.0), del INEGI, 2013.

⁵ Actualización de la cobertura de uso de suelo y vegetación al año 2024.

⁶ Incluye los tipos de vegetación: vegetación acuática y subacuática, otros tipos de vegetación, matorral xerófilo y bosque espinoso.

⁷ Trazo del Camino Real de Tierra Adentro y sitios con valor patrimonial: Información de la SECTURI y de la declaratoria publicada en el POEG (núm. 131, segunda parte, 01 de julio de 2024; Decreto Gubernativo núm. 171).

Los elementos representados en el mapa corresponden a símbolos cartográficos de referencia y no a la escala real de los elementos existentes en el territorio. La ubicación representada es de carácter referencial y no necesariamente corresponde al trazo definitivo del proyecto.

⁸ Fuente: Secretaría de Agua y Medio Ambiente, 2025.

⁹ COBIOCOM. Corredor Biocultural Centro Occidente de México. Fuente: Secretaría de Agua y Medio Ambiente, 2025.

¹⁰ Jerarquía de los centros de población en el Sistema Urbano Rural del Estado de Guanajuato, Iplaneg, 2026.

¹¹ Número de localidades existentes en cada Unidad de Gestión Ambiental y Territorial UGAT con información de Censo de Población y Vivienda, INEGI, 2020. Iplaneg 2026.

¹² Número de localidades existentes en cada Unidad de Gestión Ambiental y Territorial UGAT con información de Censo de Población y Vivienda, INEGI, 2020. Iplaneg 2026.

Política ambiental:

Aprovechamiento sustentable

Política territorial:

Ordenamiento del desarrollo urbano

Región:

II.- Norte

Subregión:

III.- Sierras de Guanajuato

Municipio(s):

San Diego de la Unión

Superficie¹:

3.9 km²

Densidad de población³:

2,053.3 hab/km²

Población total²:

8,008 habitantes

Pendiente promedio⁴:

2.3°

Simbología

Uso de Suelo y Vegetación

Sistema Urbano Rural

C. Serv. Rurales

C. Serv. Urbanos

C. Art. del Sis.

C. Art. Reg.

C. Art. Metrop.

Ciudad Central

Carretera Federal

Carretera Estatal

Limites Municipales

Limite Estatal

• AGRH. Agricultura de Riego y Humedad

• AGR T. Agricultura de Temporal

• AH. Asentamientos Humanos

• BC. Bosque Conservado

• BP. Bosque Perturbado

• CA. Cuerpo de Agua

• MC. Matorral Conservado

• MP. Matorral Perturbado

• PI. Pastizal Inducido

• PN. Pastizal Natural

• SBCC. Selva Baja Caducifolia Conservada

• SBCCP. Selva Baja Caducifolia Perturbada

• SVEG. Zona Sin Vegetación Aparente

• Otros⁶. Otros Tipos de Vegetación

Porcentaje de cobertura COBIOCOM⁹:

0.0%

Áreas Prioritarias para el Mantenimiento de Bienes y Servicios Ambientales (APMSA):

4.0%

Ubicación

Cobertura de uso de suelo y vegetación⁵

Delimitación de UGAT⁷

Potencial de recarga⁸

Baja: 0.0%

Media: 25.9%

Alta: 42.5%

Zona de conservación hidrológica (ZCH):

30.8%

Cuerpo de agua:

0.0%

MODELO

Lineamiento - Meta	L14 Consolidar la planeación, regulación, gestión y desarrollo ordenado del centro de población y sus zonas de crecimiento considerando para ello los principios de política pública establecidos en la materia así como su vinculación funcional con el Sistema Estatal Territorial, conduciéndose en apego a la normatividad vigente en materia ambiental y territorial para los asentamientos humanos, por lo que se estará sujeto a los criterios y acciones de desarrollo urbano que sean determinadas en la planeación municipal.
--------------------	---

Sectores del Desarrollo				
Afinidad sectorial	Rectores	Coadyuvantes	Asociados	De interés
	Asentamiento humano	Turismo	Infraestructura	Industrial y energético
Actividades sectoriales compatibles	Turismo convencional, Asentamientos humanos rurales, Asentamientos humanos urbanos, Infraestructura puntual, Infraestructura lineal, Infraestructura de área, Industria ligera, Industria mediana, Energía solar			
Actividades sectoriales incompatibles	Acuicultura, Agricultura de temporal, Agricultura de riego, Ganadería extensiva, Ganadería intensiva, Forestal maderable, Forestal no maderable, Conservación, Turismo alternativo, Industria pesada, Energía eólica,Minería no metálica de baja disponibilidad, Minería no metálica de alta disponibilidad, Minería metálica			
Criterios de regulación ecológica	RES50_04;TUR50_01;TUR50_02; TUR50_03; TUR50_04; TUR50_05; TUR50_06; TUR50_07;AHR50_01; AHR50_02; AHR50_03 AHR50_04; AHR50_05; AHR50_06; AHR50_07; AHR50_08; AHR50_09; AHR50_11;AHU50_01; AHU50_02; AHU50_03; AHU50_04; AHU50_05; AHU50_06; AHU50_07; AHU50_08; AHU50_09;IF50_01; IF50_02; IF50_03; IF50_04; IF50_05;IFP50_01; IFP50_02; IFP50_03;IFL50_01; IFL50_02; IFL50_03; IFL50_04; IFL50_05; IFL50_06; IFL50_07; IFL50_08;IFA50_01; IFA50_02;IN50_01; IN50_02; IN50_03; IN50_04; IN50_05; IN50_06; IN50_07; IN50_08; IN50_09; IN50_10; IN50_11; IN50_12; IN50_13; IN50_14; IN50_15; IN50_16; IN50_17; IN50_18;INL50_01; INL50_02;INM50_01; INM50_02;SOL50_01; SOL50_02; SOL50_03; SOL50_04; SOL50_05;PAT50_01; PAT50_02; PAT50_03;PAT50_04			
Estrategias ambientales y territoriales	E-01, E-02, E-04, E-07, E-08, E-09, E-10, E-12, E-14, E-15, E-16, E-17, E-18, E-19, E-21, E-22, E-23, E-24, E-25, E-26, E-27, E-28, E-29, E-30, E-31, E-32, E-33, E-34, E-35, E-36, E-37, E-38, E-39, E-41, E-44, E-45, E-46, E-47, E-48 y E-49			

Sistema Urbano Rural ¹⁰					Pueblos y comunidades indígenas:
Clasificación:	Localidades con población de 2,500 a 4,999 habitantes ¹¹	No.	0	Nombre de las localidades: Sin localidad	
Centro Articulador del Sistema	Localidades con población de 5,000 habitantes y más ¹²	Pob.	0	No hay presencia	
		No.	1		Nombre de las localidades: San Diego de la Unión
		Pob.	7,946		

¹ Superficie calculada en kilómetros cuadrados por cada Unidad de Gestión Ambiental y Territorial UGAT, Iplaneg 2026.

² Población total calculada para cada Unidad de Gestión Ambiental y Territorial UGAT con información de Censo de Población y Vivienda, INEGI, 2020. Iplaneg 2026.

³ Densidad poblacional calculada para cada Unidad de Gestión Ambiental y Territorial UGAT con información de Censo de Población y Vivienda, INEGI, 2020. Iplaneg 2026.

⁴ Fuente: Calculada con el Continuo de Elevaciones Mexicano y Modelos Digitales de Elevación (15 m, versión 4.0), del INEGI, 2013.

⁵ Actualización de la cobertura de uso de suelo y vegetación al año 2024.

⁶ Incluye los tipos de vegetación: vegetación acuática y subacuática, otros tipos de vegetación, matorral xerófilo y bosque espinoso.

⁷ Trazo del Camino Real de Tierra Adentro y sitios con valor patrimonial: Información de la SECTURI y de la declaratoria publicada en el POEG (núm. 131, segunda parte, 01 de julio de 2024; Decreto Gubernativo núm. 171). Los elementos representados en el mapa corresponden a símbolos cartográficos de referencia y no a la escala real de los elementos existentes en el territorio. La ubicación representada es de carácter referencial y no necesariamente corresponde al trazo definitivo del proyecto.

⁸ Fuente: Secretaría de Agua y Medio Ambiente, 2025.

⁹ COBIOCOM. Corredor Biocultural Centro Occidente de México. Fuente: Secretaría de Agua y Medio Ambiente, 2025.

¹⁰ Jerarquía de los centros de población en el Sistema Urbano Rural del Estado de Guanajuato, Iplaneg, 2026.

¹¹ Número de localidades existentes en cada Unidad de Gestión Ambiental y Territorial UGAT con información de Censo de Población y Vivienda, INEGI, 2020. Iplaneg 2026.

¹² Número de localidades existentes en cada Unidad de Gestión Ambiental y Territorial UGAT con información de Censo de Población y Vivienda, INEGI, 2020. Iplaneg 2026.

Política ambiental: Protección

Región:

Subregión:

I.- Noreste

II.- Chichimeca

Municipio(s):

San Luis de la Paz

Superficie¹:

5.0 km²

Densidad de población³:

0.0 hab/km²

Población total²:

0 habitantes

Pendiente promedio⁴:

16.5°

Sistema Urbano Rural

C. Serv. Rurales

C. Serv. Urbanos

C. Art. del Sis.

C. Art. Reg.

C. Art. Metrop.

Ciudad Central

Carretera Federal

Carretera Estatal

Limites Municipales

Limite Estatal

Uso de Suelo y Vegetación

• AGRH. Agricultura de Riego y Humedad

• AGR T. Agricultura de Temporal

• AH. Asentamientos Humanos

• BC. Bosque Conservado

• BP. Bosque Perturbado

• CA. Cuerpo de Agua

• MC. Matorral Conservado

• MP. Matorral Perturbado

• PI. Pastizal Inducido

• PN. Pastizal Natural

• SBCC. Selva Baja Caducifolia Conservada

• SBCEP. Selva Baja Caducifolia Perturbada

• SVEG. Zona Sin Vegetación Aparente

• Otros⁶. Otros Tipos de Vegetación

Porcentaje de cobertura COBIOCOM⁹:

0.0%

Áreas Prioritarias para el Mantenimiento de Bienes y Servicios Ambientales (APMSA):

94.0%

Política territorial: Relevancia estratégica territorial

Ubicación

Cobertura de uso de suelo y vegetación⁵

Delimitación de UGAT⁷

Potencial de recarga⁸

Baja: 100.0%

Media: 0.0%

Alta: 0.0%

Zona de conservación hidrológica (ZCH):

0.0%

Cuerpo de agua:

0.0%

MODELO

Lineamiento - Meta	L3 Mantener la integridad actual de los ecosistemas de la UGAT; y promover su mejora, a partir de programas y acciones que permitan incrementar el porcentaje de cobertura vegetal actual; así como la implementación de medidas para reducir amenazas a la biodiversidad y fomentar el uso sostenible de los servicios ecosistémicos; entre las que se encuentra la integración total o parcial de la UGAT, a alguna figura de protección federal, estatal, municipal.
--------------------	---

Sectores del Desarrollo				
Afinidad sectorial	Rectores	Coadyuvantes	Asociados	De interés
	Conservación	Turismo	Forestal	Infraestructura
Actividades sectoriales compatibles	Forestal maderable, Forestal no maderable, Conservación, Turismo alternativo, Infraestructura puntual, Infraestructura lineal			
Actividades sectoriales incompatibles	Acuicultura, Agricultura de temporal, Agricultura de riego, Ganadería extensiva, Ganadería intensiva, Turismo convencional, Asentamientos humanos rurales, Asentamientos humanos urbanos, Infraestructura de área, Industria ligera, Industria mediana, Industria pesada, Energía eólica, Energía solar, Minería no metálica de baja disponibilidad, Minería no metálica de alta disponibilidad, Minería metálica			
Criterios de regulación ecológica	FOM50_01; FOM50_02; FOM50_03; FOM50_04; FOM50_05; FOM50_06; FOM50_07; FOM50_08; FOM50_09; FOM50_10; FOM50_11; FOM50_12; FOM50_13; FOM50_14; FOM50_15; FOM50_16; FOM50_17; FOM50_18; FOM50_19;FNM50_01; FNM50_02; FNM50_03; FNM50_04; FNM50_05; FNM50_06; FNM50_07;CON50_01; CON50_02; CON50_03; CON50_04; CON50_05; CON50_06; CON50_07; CON50_8; CON50_9; CON50_10; CON50_11;RIP50_02; RIP50_03; RIP50_04;TAL50_01; TAL50_02; TAL50_03; TAL50_04; TAL50_05; TAL50_07; AL50_10; TAL50_11; TAL50_12; TAL50_15; TAL50_16;IF50_01; IF50_02; IF50_03; IF50_04; IF50_05;IFP50_01; IFP50_02; IFP50_03;IFL50_01; IFL50_02; IFL50_03; IFL50_04; IFL50_05; IFL50_06; IFL50_07; IFL50_08;PAT50_03			
Estrategias ambientales y territoriales	E-05, E-06, E-07, E-10, E-16, E-19, E-24, E-27, E-32, E-33, E-36, E-37, E-38, E-39, E-46, E-47, E-48 y E-49			

Sistema Urbano Rural ¹⁰					Pueblos y comunidades indígenas:
Clasificación:	Localidades con población de 2,500 a 4,999 habitantes ¹¹	No. Pob.	00	Nombre de las localidades:	
No aplica	Localidades con población de 5,000 habitantes y más ¹²	No. Pob.	00	Nombre de las localidades:	No hay presencia

¹ Superficie calculada en kilómetros cuadrados por cada Unidad de Gestión Ambiental y Territorial UGAT, Iplaneg 2026.

² Población total calculada para cada Unidad de Gestión Ambiental y Territorial UGAT con información de Censo de Población y Vivienda, INEGI, 2020. Iplaneg 2026.

³ Densidad poblacional calculada para cada Unidad de Gestión Ambiental y Territorial UGAT con información de Censo de Población y Vivienda, INEGI, 2020. Iplaneg 2026.

⁴ Fuente: Calculada con el Continuo de Elevaciones Mexicano y Modelos Digitales de Elevación (15 m, versión 4.0), del INEGI, 2013.

⁵ Actualización de la cobertura de uso de suelo y vegetación al año 2024.

⁶ Incluye los tipos de vegetación: vegetación acuática y subacuática, otros tipos de vegetación, matorral xerófilo y bosque espinoso.

⁷ Trazo del Camino Real de Tierra Adentro y sitios con valor patrimonial: Información de la SECTURI y de la declaratoria publicada en el POEG (núm. 131, segunda parte, 01 de julio de 2024; Decreto Gubernativo núm. 171). Los elementos representados en el mapa corresponden a símbolos cartográficos de referencia y no a la escala real de los elementos existentes en el territorio. La ubicación representada es de carácter referencial y no necesariamente corresponde al trazo definitivo del proyecto.

⁸ Fuente: Secretaría de Agua y Medio Ambiente, 2025.

⁹ COBIOCOM. Corredor Biocultural Centro Occidente de México. Fuente: Secretaría de Agua y Medio Ambiente, 2025.

¹⁰ Jerarquía de los centros de población en el Sistema Urbano Rural del Estado de Guanajuato, Iplaneg, 2026.

¹¹ Número de localidades existentes en cada Unidad de Gestión Ambiental y Territorial UGAT con información de Censo de Población y Vivienda, INEGI, 2020. Iplaneg 2026.

¹² Número de localidades existentes en cada Unidad de Gestión Ambiental y Territorial UGAT con información de Censo de Población y Vivienda, INEGI, 2020. Iplaneg 2026.

Política ambiental: Preservación

Región:

Subregión:

Municipio(s):

San Luis de la Paz

Superficie¹:
39.5 km²

Densidad de población³:
13.7 hab/km²

Población total²:
540 habitantes

Pendiente promedio⁴:
13.3°

Sistema Urbano Rural

C. Serv. Rurales

C. Serv. Urbanos

C. Art. del Sis.

C. Art. Reg.

C. Art. Metropol.

Ciudad Central

Carretera Federal

Carretera Estatal

Límites Municipales

Límite Estatal

Uso de Suelo y Vegetación

• AGRH. Agricultura de Riego y Humedad

• AGR T. Agricultura de Temporal

• AH. Asentamientos Humanos

• BC. Bosque Conservado

• BP. Bosque Perturbado

• CA. Cuerpo de Agua

• MC. Matorral Conservado

• MP. Matorral Perturbado

• PI. Pastizal Inducido

• PN. Pastizal Natural

• SBCC. Selva Baja Caducifolia Conservada

• SBGP. Selva Baja Caducifolia Perturbada

• SVEG. Zona Sin Vegetación Aparente

• Otros⁶. Otros Tipos de Vegetación

Ubicación

Cobertura de uso de suelo y vegetación⁵

Delimitación de UGAT⁷

Potencial de recarga⁸

Porcentaje de cobertura COBIOCOM⁹:

77.1%

Áreas Prioritarias para el Mantenimiento de Bienes y Servicios Ambientales (APMSA):

74.0%

MODELO

Lineamiento - Meta	L4 Conservar la biodiversidad y las funciones ecológicas de los ecosistemas; atendiendo especialmente la recuperación de zonas degradadas y el fomento de actividades productivas acordes a la vocación natural del territorio y sustentadas en programas y prácticas de manejo sostenible. Estas acciones deberán contribuir a la protección del capital natural, así como del patrimonio material e inmaterial de la zona.
--------------------	--

Sectores del Desarrollo				
Afinidad sectorial	Rectores	Coadyuvantes	Asociados	De interés
	Conservación	Turismo y forestal	Infraestructura y asentamientos humanos	Energético
Actividades sectoriales compatibles	Forestal maderable, Forestal no maderable, Conservación, Turismo alternativo, Asentamientos humanos rurales, Infraestructura puntual, Infraestructura lineal, Energía eólica			
Actividades sectoriales incompatibles	Acuicultura, Agricultura de temporal, Agricultura de riego, Ganadería extensiva, Ganadería intensiva, Turismo convencional, Asentamientos humanos urbanos, Infraestructura de área, Industria ligera, Industria mediana, Industria pesada,Energía solar, Minería no metálica de baja disponibilidad, Minería no metálica de alta disponibilidad, Minería metálica			
Criterios de regulación ecológica	FOM50_01; FOM50_02; FOM50_03; FOM50_04; FOM50_05; FOM50_06; FOM50_07; FOM50_08; FOM50_09; FOM50_10; FOM50_11; FOM50_12; FOM50_13; FOM50_14; FOM50_15; FOM50_16; FOM50_17; FOM50_18; FOM50_19;FNM50_01; FNM50_02; FNM50_03; FNM50_04; FNM50_05; FNM50_06; FNM50_07;CON50_01; CON50_02; CON50_03; CON50_04; CON50_05; CON50_06; CON50_07; CON50_8; CON50_9; CON50_10; CON50_11;RIP50_02; RIP50_03; RIP50_04;TAL50_01; TAL50_02; TAL50_03; TAL50_04; TAL50_05; TAL50_07; TAL50_08; TAL50_09; TAL50_10; TAL50_11; TAL50_12; TAL50_13; TAL50_14; TAL50_15; TAL50_16;AHR50_01; AHR50_02; AHR50_03 AHR50_04; AHR50_05; AHR50_06; AHR50_07; AHR50_08; AHR50_09; AHR50_10; AHR50_11;IF50_01; IF50_02; IF50_03; IF50_04; IF50_05;IFP50_01; IFP50_02; IFP50_03;IFL50_01; IFL50_02; IFL50_03; IFL50_04; IFL50_05; IFL50_06; IFL50_07; IFL50_08;EOL50_01; EOL50_02; EOL50_03; EOL50_04; EOL50_05;PAT50_03			
Estrategias ambientales y territoriales	E-04, E-05, E-06, E-07, E-11, E-16, E-18, E-19, E-21, E-24, E-27, E-28, E-29, E-30, E-31, E-32, E-33, E-34, E-36, E-37, E-38, E-39, E-40, E-46, E-47, E-48 y E-49			

Sistema Urbano Rural ¹⁰					Pueblos y comunidades indígenas:
Clasificación:	Localidades con población de 2,500 a 4,999 habitantes ¹¹	No. Pob.	00	Nombre de las localidades:	
No aplica	Localidades con población de 5,000 habitantes y más ¹²	No. Pob.	00	No hay presencia	

¹ Superficie calculada en kilómetros cuadrados por cada Unidad de Gestión Ambiental y Territorial UGAT, Iplaneg 2026.

² Población total calculada para cada Unidad de Gestión Ambiental y Territorial UGAT con información de Censo de Población y Vivienda, INEGI, 2020. Iplaneg 2026.

³ Densidad poblacional calculada para cada Unidad de Gestión Ambiental y Territorial UGAT con información de Censo de Población y Vivienda, INEGI, 2020. Iplaneg 2026.

⁴ Fuente: Calculada con el Continuo de Elevaciones Mexicano y Modelos Digitales de Elevación (15 m, versión 4.0), del INEGI, 2013.

⁵ Actualización de la cobertura de uso de suelo y vegetación al año 2024.

⁶ Incluye los tipos de vegetación: vegetación acuática y subacuática, otros tipos de vegetación, matorral xerófilo y bosque espinoso.

⁷ Trazo del Camino Real de Tierra Adentro y sitios con valor patrimonial: Información de la SECTURI y de la declaratoria publicada en el POEG (núm. 131, segunda parte, 01 de julio de 2024; Decreto Gubernativo núm. 171). Los elementos representados en el mapa corresponden a símbolos cartográficos de referencia y no a la escala real de los elementos existentes en el territorio. La ubicación representada es de carácter referencial y no necesariamente corresponde al trazo definitivo del proyecto.

⁸ Fuente: Secretaría de Agua y Medio Ambiente, 2025.

⁹ COBIOCOM. Corredor Biocultural Centro Occidente de México. Fuente: Secretaría de Agua y Medio Ambiente, 2025.

¹⁰ Jerarquía de los centros de población en el Sistema Urbano Rural del Estado de Guanajuato, Iplaneg, 2026.

¹¹ Número de localidades existentes en cada Unidad de Gestión Ambiental y Territorial UGAT con información de Censo de Población y Vivienda, INEGI, 2020. Iplaneg 2026.

¹² Número de localidades existentes en cada Unidad de Gestión Ambiental y Territorial UGAT con información de Censo de Población y Vivienda, INEGI, 2020. Iplaneg 2026.

Política ambiental: Restauración ecológica

Región:

Subregión:

Municipio(s):

Superficie¹:

278.0 km²

Densidad de población³:

24.4 hab/km²

Población total²:

6,775 habitantes

Pendiente promedio⁴:

4.4°

Simbología

Sistema Urbano Rural

C. Serv. Rurales

C. Serv. Urbanos

C. Art. del Sis.

C. Art. Reg.

C. Art. Metrop.

Ciudad Central

Carretera Federal

Carretera Estatal

Limites Municipales

Limite Estatal

Uso de Suelo y Vegetación

• AGRH. Agricultura de Riego y Humedad

• AGR T. Agricultura de Temporal

• AH. Asentamientos Humanos

• BC. Bosque Conservado

• BP. Bosque Perturbado

• CA. Cuerpo de Agua

• MC. Matorral Conservado

• MP. Matorral Perturbado

• PI. Pastizal Inducido

• PN. Pastizal Natural

• SBCC. Selva Baja Caducifolia Conservada

• SBCCP. Selva Baja Caducifolia Perturbada

• SVEG. Zona Sin Vegetación Aparente

• Otros⁶. Otros Tipos de Vegetación

Porcentaje de cobertura COBIOCOM⁹:

8.7%

Áreas Prioritarias para el Mantenimiento de Bienes y Servicios Ambientales (APMSA):

49.0%

Política territorial: Rehabilitación territorial

Ubicación

Cobertura de uso de suelo y vegetación⁵

Delimitación de UGAT⁷

Potencial de recarga⁸

Baja: 83.3%

Media: 16.3%

Alta: 0.0%

Zona de conservación hidrológica (ZCH):

0.0%

Cuerpo de agua:

0.0%

MODELO

Lineamiento - Meta	L8 Recuperar las funciones productivas de la UGAT a mediano plazo, implementando prácticas de manejo sustentables en los sectores con vocación territorial, que permitan controlar y revertir las condiciones de deterioro de suelos, agua y vegetación, potencializando su aprovechamiento y el mejoramiento de las localidades rurales.
--------------------	---

Sectores del Desarrollo				
Afinidad sectorial	Rectores	Coadyuvantes	Asociados	De interés
	Agrícola	Pecuario y conservación	Asentamientos humanos, acuacultura y turismo	Infraestructura, energético, industrial y minero
Actividades sectoriales compatibles	Acuacultura, Agricultura de temporal, Agricultura de riego, Ganadería extensiva, Conservación, Turismo alternativo, Asentamientos humanos rurales, Infraestructura puntual, Infraestructura lineal, Infraestructura de área, Energía eólica,Energía solar, Minería no metálica de alta disponibilidad			
Actividades sectoriales incompatibles	Ganadería intensiva, Forestal maderable, Forestal no maderable, Turismo convencional, Asentamientos humanos urbanos, Industria ligera, Industria mediana, Industria pesada, Minería no metálica de baja disponibilidad, Minería metálica			
Criterios de regulación ecológica	ACU50_01; ACU50_02; ACU50_03; ACU50_04; ACU50_05; ACU50_06; ACU50_07;AG50_01; AG50_02; AG50_03; AG50_04; AG50_05; AG50_06; AG50_07; AG50_08; AG50_09; AG50_10; AG50_11; AG50_12; AG50_13; AG50_14; AG50_15; AG50_17; AG50_18;AGT50_01; AGT50_02; AGT50_03; AGT50_04;AGR50_04; AGR50_08; AGR50_09; AGR50_11;AGI50_10; AGI50_11; AGI50_12; AGI50_13; AGI50_14; AGI50_15;GEX50_01; GEX50_02; GEX50_03; GEX50_04; GEX50_05; GEX50_06; GEX50_07;CON50_01; CON50_03; CON50_04; CON50_05; CON50_06; CON50_07; CON50_08; CON50_09; CON50_10; CON50_11;TAL50_01; TAL50_06; TAL50_07; TAL50_08; TAL50_09; TAL50_10; TAL50_11; TAL50_12; TAL50_13; TAL50_14; TAL50_15;AHR50_01; AHR50_02; AHR50_03 AHR50_04; AHR50_05; AHR50_06; AHR50_07; AHR50_08; AHR50_09; AHR50_10; AHR50_11;IF50_01; IF50_02; IF50_03; IF50_04; IF50_05;IFP50_01; IFP50_02; IFP50_03;IFL50_01; IFL50_02; IFL50_03; IFL50_04; IFL50_05; IFL50_06; IFL50_07; IFL50_08;IFA50_01; IFA50_02;EOL50_01; EOL50_02; EOL50_03; EOL50_04; EOL50_05;SOL50_01; SOL50_02; SOL50_03; SOL50_04; SOL50_05;MNMA50_01; MNMA50_02; MNMA50_03; MNMA50_04; MNMA50_05; MNMA50_06; ; MNMA50_08; MNMA50_09; MNMA50_10;PAT50_01; PAT50_02; PAT50_03; PAT50_04			
Estrategias ambientales y territoriales	E-04, E-05, E-07, E-09, E-11, E-18, E-19, E-21, E-24, E-28, E-29, E-30, E-31, E-32, E-33, E-34, E-36, E-37, E-38, E-39, E-40, E-43, E-44, E-46, E-47, E-48 y E-49			

Sistema Urbano Rural ¹⁰					Pueblos y comunidades indígenas:
Clasificación:	Localidades con población de 2,500 a 4,999 habitantes ¹¹	No.	0	Nombre de las localidades: Sin localidad	
		Pob.	0		
No aplica	Localidades con población de 5,000 habitantes y más ¹²	No.	0	Nombre de las localidades: Sin localidad	No hay presencia
		Pob.	0		

¹ Superficie calculada en kilómetros cuadrados por cada Unidad de Gestión Ambiental y Territorial UGAT, Iplaneg 2026.

² Población total calculada para cada Unidad de Gestión Ambiental y Territorial UGAT con información de Censo de Población y Vivienda, INEGI, 2020. Iplaneg 2026.

³ Densidad poblacional calculada para cada Unidad de Gestión Ambiental y Territorial UGAT con información de Censo de Población y Vivienda, INEGI, 2020. Iplaneg 2026.

⁴ Fuente: Calculada con el Continuo de Elevaciones Mexicano y Modelos Digitales de Elevación (15 m, versión 4.0), del INEGI, 2013.

⁵ Actualización de la cobertura de uso de suelo y vegetación al año 2024.

⁶ Incluye los tipos de vegetación: vegetación acuática y subacuática, otros tipos de vegetación, matorral xerófilo y bosque espinoso.

⁷ Trazo del Camino Real de Tierra Adentro y sitios con valor patrimonial: Información de la SECTURI y de la declaratoria publicada en el POEG (núm. 131, segunda parte, 01 de julio de 2024; Decreto Gubernativo núm. 171). Los elementos representados en el mapa corresponden a símbolos cartográficos de referencia y no a la escala real de los elementos existentes en el territorio. La ubicación representada es de carácter referencial y no necesariamente corresponde al trazo definitivo del proyecto.

⁸ Fuente: Secretaría de Agua y Medio Ambiente, 2025.

⁹ COBIOCOM. Corredor Biocultural Centro Occidente de México. Fuente: Secretaría de Agua y Medio Ambiente, 2025.

¹⁰ Jerarquía de los centros de población en el Sistema Urbano Rural del Estado de Guanajuato, Iplaneg, 2026.

¹¹ Número de localidades existentes en cada Unidad de Gestión Ambiental y Territorial UGAT con información de Censo de Población y Vivienda, INEGI, 2020. Iplaneg 2026.

¹² Número de localidades existentes en cada Unidad de Gestión Ambiental y Territorial UGAT con información de Censo de Población y Vivienda, INEGI, 2020. Iplaneg 2026.

Política ambiental: Protección

Región:

Subregión:

I.- Noreste

II.- Chichimeca

Municipio(s):

San Luis de la Paz

Superficie¹:

25.4 km²

Densidad de población³:

0.4 hab/km²

Población total²:

10 habitantes

Pendiente promedio⁴:

11.8°

Simbología

Uso de Suelo y Vegetación

AGRH. Agricultura de Riego y Humedad

AGR T. Agricultura de Temporal

AH. Asentamientos Humanos

BC. Bosque Conservado

BP. Bosque Perturbado

CA. Cuerpo de Agua

MC. Matorral Conservado

MP. Matorral Perturbado

PI. Pastizal Inducido

PN. Pastizal Natural

SBCC. Selva Baja Caducifolia Conservada

SBCP. Selva Baja Caducifolia Perturbada

SVEG. Zona Sin Vegetación Aparente

Otros⁶. Otros Tipos de Vegetación

Sistema Urbano Rural

C. Serv. Rurales

C. Serv. Urbanos

C. Art. del Sis.

C. Art. Reg.

C. Art. Metrop.

Ciudad Central

Carretera Federal

Carretera Estatal

Limites Municipales

Limite Estatal

Porcentaje de cobertura COBIOCOM⁹:

100.0%

Áreas Prioritarias para el Mantenimiento de Bienes y Servicios Ambientales (APMSA):

77.0%

Política territorial: Relevancia estratégica territorial

Ubicación

Cobertura de uso de suelo y vegetación⁵

Delimitación de UGAT⁷

Potencial de recarga⁸

Baja: 99.8%

Media: 0.0%

Alta: 0.0%

Zona de conservación hidrológica (ZCH):

0.0%

Cuerpo de agua:

0.0%

MODELO

Lineamiento - Meta	L3 Mantener la integridad actual de los ecosistemas de la UGAT; y promover su mejora, a partir de programas y acciones que permitan incrementar el porcentaje de cobertura vegetal actual; así como la implementación de medidas para reducir amenazas a la biodiversidad y fomentar el uso sostenible de los servicios ecosistémicos; entre las que se encuentra la integración total o parcial de la UGAT, a alguna figura de protección federal, estatal, municipal.
--------------------	---

Sectores del Desarrollo				
Afinidad sectorial	Rectores	Coadyuvantes	Asociados	De interés
	Conservación	Turismo	Forestal	Infraestructura y energético
Actividades sectoriales compatibles	Forestal no maderable, Conservación, Turismo alternativo, Infraestructura puntual, Infraestructura lineal, Energía eólica			
Actividades sectoriales incompatibles	Acuicultura, Agricultura de temporal, Agricultura de riego, Ganadería extensiva, Ganadería intensiva, Forestal maderable, Turismo convencional, Asentamientos humanos rurales, Asentamientos humanos urbanos, Infraestructura de área,Industria ligera, Industria mediana, Industria pesada, Energía solar, Minería no metálica de baja disponibilidad, Minería no metálica de alta disponibilidad, Minería metálica			
Criterios de regulación ecológica	FNM50_01; FNM50_02; FNM50_03; FNM50_04; FNM50_05; FNM50_06; FNM50_07;CON50_01; CON50_02; CON50_03; CON50_04; CON50_05; CON50_06; CON50_07; CON50_8; CON50_9; CON50_10; CON50_11;RIP50_02; RIP50_03; RIP50_04;TAL50_01; TAL50_02; TAL50_03; TAL50_04; TAL50_05; TAL50_07; AL50_10; TAL50_11; TAL50_12; TAL50_15; TAL50_16;IF50_01; IF50_02; IF50_03; IF50_04; IF50_05;IFP50_01; IFP50_02; IFP50_03;IFL50_01; IFL50_02; IFL50_03; IFL50_04; IFL50_05; IFL50_06; IFL50_07; IFL50_08;EOL50_01; EOL50_02; EOL50_03; EOL50_04; EOL50_05;PAT50_03			
Estrategias ambientales y territoriales	E-04, E-05, E-06, E-07, E-10, E-11, E-16, E-19, E-24, E-27, E-32, E-33, E-36, E-37, E-38, E-39, E-46, E-47, E-48 y E-49			

Sistema Urbano Rural ¹⁰					Pueblos y comunidades indígenas:
Clasificación:	Localidades con población de 2,500 a 4,999 habitantes ¹¹	No. Pob.	00	Nombre de las localidades:	
No aplica	Localidades con población de 5,000 habitantes y más ¹²	No. Pob.	00	No hay presencia	

¹ Superficie calculada en kilómetros cuadrados por cada Unidad de Gestión Ambiental y Territorial UGAT, Iplaneg 2026.

² Población total calculada para cada Unidad de Gestión Ambiental y Territorial UGAT con información de Censo de Población y Vivienda, INEGI, 2020. Iplaneg 2026.

³ Densidad poblacional calculada para cada Unidad de Gestión Ambiental y Territorial UGAT con información de Censo de Población y Vivienda, INEGI, 2020. Iplaneg 2026.

⁴ Fuente: Calculada con el Continuo de Elevaciones Mexicano y Modelos Digitales de Elevación (15 m, versión 4.0), del INEGI, 2013.

⁵ Actualización de la cobertura de uso de suelo y vegetación al año 2024.

⁶ Incluye los tipos de vegetación: vegetación acuática y subacuática, otros tipos de vegetación, matorral xerófilo y bosque espinoso.

⁷ Trazo del Camino Real de Tierra Adentro y sitios con valor patrimonial: Información de la SECTURI y de la declaratoria publicada en el POEG (núm. 131, segunda parte, 01 de julio de 2024; Decreto Gubernativo núm. 171).

Los elementos representados en el mapa corresponden a símbolos cartográficos de referencia y no a la escala real de los elementos existentes en el territorio. La ubicación representada es de carácter referencial y no necesariamente corresponde al trazo definitivo del proyecto.

⁸ Fuente: Secretaría de Agua y Medio Ambiente, 2025.

⁹ COBIOCOM. Corredor Biocultural Centro Occidente de México. Fuente: Secretaría de Agua y Medio Ambiente, 2025.

¹⁰ Jerarquía de los centros de población en el Sistema Urbano Rural del Estado de Guanajuato, Iplaneg, 2026.

¹¹ Número de localidades existentes en cada Unidad de Gestión Ambiental y Territorial UGAT con información de Censo de Población y Vivienda, INEGI, 2020. Iplaneg 2026.

¹² Número de localidades existentes en cada Unidad de Gestión Ambiental y Territorial UGAT con información de Censo de Población y Vivienda, INEGI, 2020. Iplaneg 2026.

Política ambiental: Restauración ecológica

Región:

Subregión:

Municipio(s):

Superficie¹:

189.1 km²

Densidad de población³:

48.4 hab/km²

Población total²:

9,143 habitantes

Pendiente promedio⁴:

4.7°

Simbología

Sistema Urbano Rural

C. Serv. Rurales

C. Serv. Urbanos

C. Art. del Sis.

C. Art. Reg.

C. Art. Metrop.

Ciudad Central

Carretera Federal

Carretera Estatal

Limites Municipales

Limite Estatal

Uso de Suelo y Vegetación

• AGRH. Agricultura de Riego y Humedad

• AGR T. Agricultura de Temporal

• AH. Asentamientos Humanos

• BC. Bosque Conservado

• BP. Bosque Perturbado

• CA. Cuerpo de Agua

• MC. Matorral Conservado

• MP. Matorral Perturbado

• PI. Pastizal Inducido

• PN. Pastizal Natural

• SBCC. Selva Baja Caducifolia Conservada

• SBCCP. Selva Baja Caducifolia Perturbada

• SVEG. Zona Sin Vegetación Aparente

• Otros⁶. Otros Tipos de Vegetación

Porcentaje de cobertura COBIOCOM⁹:

28.5%

Áreas Prioritarias para el Mantenimiento de Bienes y Servicios Ambientales (APMSA):

58.0%

Política territorial: Rehabilitación territorial

Ubicación

Cobertura de uso de suelo y vegetación⁵

Delimitación de UGAT⁷

Potencial de recarga⁸

Baja: 31.5%

Media: 58.0%

Alta: 7.6%

Zona de conservación hidrológica (ZCH):

2.7%

Cuerpo de agua:

0.0%

MODELO

Lineamiento - Meta	L8 Recuperar las funciones productivas de la UGAT a mediano plazo, implementando prácticas de manejo sustentables en los sectores con vocación territorial, que permitan controlar y revertir las condiciones de deterioro de suelos, agua y vegetación, potencializando su aprovechamiento y el mejoramiento de las localidades rurales.
--------------------	---

Sectores del Desarrollo					
Afinidad sectorial	Rectores		Coadyuvantes	Asociados	De interés
	Agrícola y pecuario		Acuicultura y conservación	Asentamientos humanos y turismo	Infraestructura, energético, minero y forestal
Actividades sectoriales compatibles	Acuicultura, Agricultura de temporal, Agricultura de riego, Ganadería extensiva, Forestal maderable, Forestal no maderable, Conservación, Turismo alternativo, Asentamientos humanos rurales, Infraestructura puntual, Infraestructura lineal,Infraestructura de área, Energía eólica, Energía solar, Minería no metálica de baja disponibilidad, Minería no metálica de alta disponibilidad				
Actividades sectoriales incompatibles	Ganadería intensiva, Turismo convencional, Asentamientos humanos urbanos, Industria ligera, Industria mediana, Industria pesada, Minería metálica				
Criterios de regulación ecológica	ACU50_01; ACU50_02; ACU50_03; ACU50_04; ACU50_05; ACU50_06; ACU50_07;AG50_01; AG50_02; AG50_03; AG50_04; AG50_05; AG50_06; AG50_07; AG50_08; AG50_09; AG50_10; AG50_11; AG50_12;AGT50_01; AGT50_02; AGT50_03; AGT50_04;AGR50_04; AGR50_08; AGR50_09; AGR50_11;GEX50_01; GEX50_02; GEX50_03; GEX50_04; GEX50_05; GEX50_06; GEX50_07;FOM50_01; FOM50_02; FOM50_03; FOM50_04; FOM50_05; FOM50_06; FOM50_07; FOM50_08; FOM50_09; FOM50_10; FOM50_11; FOM50_12; FOM50_13; FOM50_14; FOM50_15; FOM50_16; FOM50_17; FOM50_18; FOM50_19;FNM50_01; FNM50_02; FNM50_03; FNM50_04; FNM50_05; FNM50_06; FNM50_07;CON50_01; CON50_03; CON50_04; CON50_05; CON50_06; CON50_07; CON50_08; CON50_09; CON50_10; CON50_11;RIP50_02; RIP50_03; RIP50_04;TAL50_01; TAL50_06; TAL50_07; TAL50_08; TAL50_09; TAL50_10; TAL50_11; TAL50_12; TAL50_13; TAL50_14; TAL50_15;AHR50_01; AHR50_02; AHR50_03 AHR50_04; AHR50_05; AHR50_06; AHR50_07; AHR50_08; AHR50_09; AHR50_10; AHR50_11;IF50_01; IF50_02; IF50_03; IF50_04; IF50_05;IFP50_01; IFP50_02; IFP50_03;IFL50_01; IFL50_02; IFL50_03; IFL50_04; IFL50_05; IFL50_06; IFL50_07; IFL50_08;IFA50_01; IFA50_02;EOL50_01; EOL50_02; EOL50_03; EOL50_04; EOL50_05;SOL50_01; SOL50_02; SOL50_03; SOL50_04; SOL50_05;MNMB50_01; MNMB50_02; MNMB50_03; MNMB50_04; MNMB50_05; MNMB50_06; MNMB50_07; MNMB50_08;MNMA50_01; MNMA50_02; MNMA50_03; MNMA50_04; MNMA50_05; MNMA50_06; MNMA50_07; MNMA50_08; MNMA50_09; MNMA50_10;PAT50_01; PAT50_02; PAT50_03; PAT50_04				
Estrategias ambientales y territoriales	E-04, E-05, E-06, E-07, E-09, E-11, E-18, E-19, E-21, E-24, E-28, E-29, E-30, E-31, E-32, E-33, E-34, E-36, E-37, E-38, E-39, E-40, E-43, E-44, E-46, E-47, E-48 y E-49				

Sistema Urbano Rural ¹⁰					Pueblos y comunidades indígenas:
Clasificación:	Localidades con población de 2,500 a 4,999 habitantes ¹¹	No.	0	Nombre de las localidades: Sin localidad	
No aplica	Localidades con población de 5,000 habitantes y más ¹²	Pob.	0	No hay presencia	

¹ Superficie calculada en kilómetros cuadrados por cada Unidad de Gestión Ambiental y Territorial UGAT, Iplaneg 2026.

² Población total calculada para cada Unidad de Gestión Ambiental y Territorial UGAT con información de Censo de Población y Vivienda, INEGI, 2020. Iplaneg 2026.

³ Densidad poblacional calculada para cada Unidad de Gestión Ambiental y Territorial UGAT con información de Censo de Población y Vivienda, INEGI, 2020. Iplaneg 2026.

⁴ Fuente: Calculada con el Continuo de Elevaciones Mexicano y Modelos Digitales de Elevación (15 m, versión 4.0), del INEGI, 2013.

⁵ Actualización de la cobertura de uso de suelo y vegetación al año 2024.

⁶ Incluye los tipos de vegetación: vegetación acuática y subacuática, otros tipos de vegetación, matorral xerófilo y bosque espinoso.

⁷ Trazo del Camino Real de Tierra Adentro y sitios con valor patrimonial: Información de la SECTURI y de la declaratoria publicada en el POEG (núm. 131, segunda parte, 01 de julio de 2024; Decreto Gubernativo núm. 171).

Los elementos representados en el mapa corresponden a símbolos cartográficos de referencia y no a la escala real de los elementos existentes en el territorio. La ubicación representada es de carácter referencial y no necesariamente corresponde al trazo definitivo del proyecto.

⁸ Fuente: Secretaría de Agua y Medio Ambiente, 2025.

⁹ COBIOCOM. Corredor Biocultural Centro Occidente de México. Fuente: Secretaría de Agua y Medio Ambiente, 2025.

¹⁰ Jerarquía de los centros de población en el Sistema Urbano Rural del Estado de Guanajuato, Iplaneg, 2026.

¹¹ Número de localidades existentes en cada Unidad de Gestión Ambiental y Territorial UGAT con información de Censo de Población y Vivienda, INEGI, 2020. Iplaneg 2026.

¹² Número de localidades existentes en cada Unidad de Gestión Ambiental y Territorial UGAT con información de Censo de Población y Vivienda, INEGI, 2020. Iplaneg 2026.

Política ambiental: Protección

Región:

Subregión:

Municipio(s):

San Luis de la Paz

Superficie¹:
38.9 km²

Densidad de población³:
0.0 hab/km²

Población total²:
0 habitantes

Pendiente promedio⁴:
14.0°

Sistema Urbano Rural

C. Serv. Rurales

C. Serv. Urbanos

C. Art. del Sis.

C. Art. Reg.

C. Art. Metrop.

Ciudad Central

Carretera Federal

Carretera Estatal

Limites Municipales

Limite Estatal

Uso de Suelo y Vegetación

• AGRH. Agricultura de Riego y Humedad

• AGR T. Agricultura de Temporal

• AH. Asentamientos Humanos

• BC. Bosque Conservado

• BP. Bosque Perturbado

• CA. Cuerpo de Agua

• MC. Matorral Conservado

• MP. Matorral Perturbado

• PI. Pastizal Inducido

• PN. Pastizal Natural

• SBCC. Selva Baja Caducifolia Conservada

• SBCP. Selva Baja Caducifolia Perturbada

• SVEG. Zona Sin Vegetación Aparente

• Otros⁶. Otros Tipos de Vegetación

Porcentaje de cobertura COBIOCOM⁹:

84.2%

Áreas Prioritarias para el Mantenimiento de Bienes y Servicios Ambientales (APMSA):

91.0%

Política territorial: Relevancia estratégica territorial

Ubicación

Cobertura de uso de suelo y vegetación⁵

Delimitación de UGAT⁷

Potencial de recarga⁸

Baja: 86.2%

Media: 0.0%

Alta: 13.8%

Zona de conservación hidrológica (ZCH): 0.0%

Cuerpo de agua: 0.0%

MODELO

Lineamiento - Meta	L3 Mantener la integridad actual de los ecosistemas de la UGAT; y promover su mejora, a partir de programas y acciones que permitan incrementar el porcentaje de cobertura vegetal actual; así como la implementación de medidas para reducir amenazas a la biodiversidad y fomentar el uso sostenible de los servicios ecosistémicos; entre las que se encuentra la integración total o parcial de la UGAT, a alguna figura de protección federal, estatal, municipal.
--------------------	---

Sectores del Desarrollo				
Afinidad sectorial	Rectores	Coadyuvantes	Asociados	De interés
	Conservación	Forestal	Turismo	Infraestructura y energético
Actividades sectoriales compatibles	Forestal maderable, Forestal no maderable, Conservación, Turismo alternativo, Infraestructura puntual, Infraestructura lineal, Energía eólica			
Actividades sectoriales incompatibles	Acuicultura, Agricultura de temporal, Agricultura de riego, Ganadería extensiva, Ganadería intensiva, Turismo convencional, Asentamientos humanos rurales, Asentamientos humanos urbanos, Infraestructura de área, Industria ligera, Industria mediana, Industria pesada, Energía solar, Minería no metálica de baja disponibilidad, Minería no metálica de alta disponibilidad, Minería metálica			
Criterios de regulación ecológica	FOM50_01; FOM50_02; FOM50_03; FOM50_04; FOM50_05; FOM50_06; FOM50_07; FOM50_08; FOM50_09; FOM50_10; FOM50_11; FOM50_12; FOM50_13; FOM50_14; FOM50_15; FOM50_16; FOM50_17; FOM50_18; FOM50_19;FNM50_01; FNM50_02; FNM50_03; FNM50_04; FNM50_05; FNM50_06; FNM50_07;CON50_01; CON50_02; CON50_03; CON50_04; CON50_05; CON50_06; CON50_07; CON50_8; CON50_9; CON50_10; CON50_11;RIP50_02; RIP50_03; RIP50_04;TAL50_01; TAL50_02; TAL50_03; TAL50_04; TAL50_05; TAL50_07; AL50_10; TAL50_11; TAL50_12; TAL50_15; TAL50_16;IF50_01; IF50_02; IF50_03; IF50_04; IF50_05;IFP50_01; IFP50_02; IFP50_03;IFL50_01; IFL50_02; IFL50_03; IFL50_04; IFL50_05; IFL50_06; IFL50_07; IFL50_08;EOL50_01; EOL50_02; EOL50_03; EOL50_04; EOL50_05;PAT50_03			
Estrategias ambientales y territoriales	E-04, E-05, E-06, E-07, E-10, E-11, E-16, E-19, E-24, E-27, E-32, E-33, E-36, E-37, E-38, E-39, E-46, E-47, E-48 y E-49			

Sistema Urbano Rural ¹⁰					Pueblos y comunidades indígenas:
Clasificación:	Localidades con población de 2,500 a 4,999 habitantes ¹¹	No. Pob.	0 0	Nombre de las localidades:	
No aplica	Localidades con población de 5,000 habitantes y más ¹²	No. Pob.	0 0	Nombre de las localidades:	No hay presencia

¹ Superficie calculada en kilómetros cuadrados por cada Unidad de Gestión Ambiental y Territorial UGAT, Iplaneg 2026.

² Población total calculada para cada Unidad de Gestión Ambiental y Territorial UGAT con información de Censo de Población y Vivienda, INEGI, 2020. Iplaneg 2026.

³ Densidad poblacional calculada para cada Unidad de Gestión Ambiental y Territorial UGAT con información de Censo de Población y Vivienda, INEGI, 2020. Iplaneg 2026.

⁴ Fuente: Calculada con el Continuo de Elevaciones Mexicano y Modelos Digitales de Elevación (15 m, versión 4.0), del INEGI, 2013.

⁵ Actualización de la cobertura de uso de suelo y vegetación al año 2024.

⁶ Incluye los tipos de vegetación: vegetación acuática y subacuática, otros tipos de vegetación, matorral xerófilo y bosque espinoso.

⁷ Trazo del Camino Real de Tierra Adentro y sitios con valor patrimonial: Información de la SECTURI y de la declaratoria publicada en el POEG (núm. 131, segunda parte, 01 de julio de 2024; Decreto Gubernativo núm. 171). Los elementos representados en el mapa corresponden a símbolos cartográficos de referencia y no a la escala real de los elementos existentes en el territorio. La ubicación representada es de carácter referencial y no necesariamente corresponde al trazo definitivo del proyecto.

⁸ Fuente: Secretaría de Agua y Medio Ambiente, 2025.

⁹ COBIOCOM. Corredor Biocultural Centro Occidente de México. Fuente: Secretaría de Agua y Medio Ambiente, 2025.

¹⁰ Jerarquía de los centros de población en el Sistema Urbano Rural del Estado de Guanajuato, Iplaneg, 2026.

¹¹ Número de localidades existentes en cada Unidad de Gestión Ambiental y Territorial UGAT con información de Censo de Población y Vivienda, INEGI, 2020. Iplaneg 2026.

¹² Número de localidades existentes en cada Unidad de Gestión Ambiental y Territorial UGAT con información de Censo de Población y Vivienda, INEGI, 2020. Iplaneg 2026.

Política ambiental: Aprovechamiento sustentable

Política territorial: Fortalecimiento territorial

Región:

II.- Norte

Subregión:

III.- Sierras de Guanajuato y IV.- Bicentenario

Municipio(s):

Dolores Hidalgo C.I.N, San Diego de la Unión, San Miguel de Allende

Superficie¹:

399.2 km²

Densidad de población³:

90.2 hab/km²

Población total²:

36,013 habitantes

Pendiente promedio⁴:

1.6°

Sistema Urbano Rural

C. Serv. Rurales

C. Serv. Urbanos

C. Art. del Sis.

C. Art. Reg.

C. Art. Metrop.

Ciudad Central

Carretera Federal

Carretera Estatal

Limites Municipales

Limite Estatal

Uso de Suelo y Vegetación

• AGRH. Agricultura de Riego y Humedad

• AGRT. Agricultura de Temporal

• AH. Asentamientos Humanos

• BC. Bosque Conservado

• BP. Bosque Perturbado

• CA. Cuerpo de Agua

• MC. Matorral Conservado

• MP. Matorral Perturbado

• PI. Pastizal Inducido

• PN. Pastizal Natural

• SBCC. Selva Baja Caducifolia Conservada

• SBGP. Selva Baja Caducifolia Perturbada

• SVEG. Zona Sin Vegetación Aparente

• Otros⁶. Otros Tipos de Vegetación

Porcentaje de cobertura COBIOCOM⁹:

0.0%

Áreas Prioritarias para el Mantenimiento de Bienes y Servicios Ambientales (APMSA):

3.0%

Ubicación

Cobertura de uso de suelo y vegetación⁵

Delimitación de UGAT⁷

Potencial de recarga⁸

Baja: 98.1%

Media: 0.0%

Alta: 1.0%

Zona de conservación hidrológica (ZCH):

0.0%

Cuerpo de agua:

0.0%

MODELO

Lineamiento - Meta	L11 Preservar el valor agroecológico de la UGAT y mejorar el aprovechamiento sustentable de las zonas de desarrollo rural, potencializando el desarrollo del sector agroindustrial e impulsando la implementación de medidas productivas eficientes en el uso y reúso del agua; la aplicación responsable de fertilizantes, agroquímicos y otras prácticas que mejoren las condiciones del suelo y la capacidad de los cultivos para afrontar el cambio climático, así como la gestión del suelo para regular el crecimiento ordenado de los asentamientos.
--------------------	---

Sectores del Desarrollo

Afinidad sectorial	Rectores	Coadyuvantes	Asociados	De interés
	Agrícola	Pecuario	Infraestructura y asentamientos humanos	Energético, industrial, acuacultura, turismo y minero

Actividades sectoriales compatibles	Acuacultura, Agricultura de temporal, Agricultura de riego, Ganadería extensiva, Ganadería intensiva, Turismo alternativo, Asentamientos humanos rurales, Infraestructura puntual, Infraestructura lineal, Infraestructura de área,Energía solar, Minería no metálica de alta disponibilidad
-------------------------------------	--

Actividades sectoriales incompatibles	Forestal maderable, Forestal no maderable, Conservación, Turismo convencional, Asentamientos humanos urbanos, Industria ligera, Industria mediana, Industria pesada, Energía eólica, Minería no metálica de baja disponibilidad,Minería metálica
---------------------------------------	--

Criterios de regulación ecológica	ACU50_01; ACU50_02; ACU50_03; ACU50_04; ACU50_05; ACU50_06;AG50_03; AG50_04; AG50_05; AG50_06; AG50_07; AG50_08; AG50_09; AG50_10; AG50_11; AG50_13; AG50_14; AG50_15; AG50_17; AG50_18;AGT50_01; AGT50_02; AGT50_03; AGT50_04; AGT50_09;AGR50_01; AGR50_02; AGR50_03; AGR50_04; AGR50_05; AGR50_06; AGR50_07; AGR50_08; AGR50_09; AGR50_10; AGR50_11;AGI50_01; AGI50_02; AGI50_03; AGI50_04; AGI50_05; AGI50_06; AGI50_07; AGI50_08; AGI50_09; AGI50_10; AGI50_11; AGI50_12; AGI50_13; AGI50_14; AGI50_15;GEX50_02; GEX50_03; GEX50_04;GEX50_06; GEX50_07;GIN50_01; GIN50_02; GIN50_03; GIN50_04; GIN50_05; GIN50_06; GIN50_07;RIP50_02; RIP50_03; RIP50_04;TAL50_01; TAL50_04; TAL50_06; TAL50_07; TAL50_11; TAL50_12; TAL50_13; TAL50_14;AHR50_01; AHR50_02; AHR50_03 AHR50_04; AHR50_05; AHR50_06; AHR50_07; AHR50_08; AHR50_09; AHR50_11;IF50_01; IF50_02; IF50_03; IF50_04; IF50_05;IFP50_01; IFP50_02; IFP50_03;IFL50_01; IFL50_02; IFL50_03; IFL50_04; IFL50_05; IFL50_06; IFL50_07; IFL50_08;IFA50_01; IFA50_02;SOL50_01; SOL50_02; SOL50_03; SOL50_04; SOL50_05;MNM50A_01; MNMA50_02; MNMA50_03; MNMA50_04; MNMA50_05; MNMA50_06; MNMA50_07; MNMA50_10;PAT50_01; PAT50_02; PAT50_03; PAT50_04
-----------------------------------	---

Estrategias ambientales y territoriales	E-01, E-04, E-06, E-11, E-13, E-14, E-16, E-17, E-18, E-19, E-20, E-21, E-22, E-24, E-26, E-27, E-28, E-29, E-30, E-31, E-32, E-33, E-34, E-35, E-36, E-37, E-38, E-39, E-40, E-41, E-43, E-44, E-46, E-47, E-48 y E-49
---	---

Sistema Urbano Rural ¹⁰					Pueblos y comunidades indígenas:
Clasificación:	Localidades con población de 2,500 a 4,999 habitantes ¹¹	No.	0	Nombre de las localidades: Sin localidad	
		Pob.	0		
No aplica	Localidades con población de 5,000 habitantes y más ¹²	No.	0	Nombre de las localidades: Sin localidad	Si hay presencia
		Pob.	0		

¹ Superficie calculada en kilómetros cuadrados por cada Unidad de Gestión Ambiental y Territorial UGAT, Iplaneg 2026.

² Población total calculada para cada Unidad de Gestión Ambiental y Territorial UGAT con información de Censo de Población y Vivienda, INEGI, 2020. Iplaneg 2026.

³ Densidad poblacional calculada para cada Unidad de Gestión Ambiental y Territorial UGAT con información de Censo de Población y Vivienda, INEGI, 2020. Iplaneg 2026.

⁴ Fuente: Calculada con el Continuo de Elevaciones Mexicano y Modelos Digitales de Elevación (15 m, versión 4.0), del INEGI, 2013.

⁵ Actualización de la cobertura de uso de suelo y vegetación al año 2024.

⁶ Incluye los tipos de vegetación: vegetación acuática y subacuática, otros tipos de vegetación, matorral xerófilo y bosque espinoso.

⁷ Trazo del Camino Real de Tierra Adentro y sitios con valor patrimonial: Información de la SECTURI y de la declaratoria publicada en el POEG (núm. 131, segunda parte, 01 de julio de 2024; Decreto Gubernativo núm. 171).

Los elementos representados en el mapa corresponden a símbolos cartográficos de referencia y no a la escala real de los elementos existentes en el territorio. La ubicación representada es de carácter referencial y no necesariamente corresponde al trazo definitivo del proyecto.

⁸ Fuente: Secretaría de Agua y Medio Ambiente, 2025.

⁹ COBIOCOM. Corredor Biocultural Centro Occidente de México. Fuente: Secretaría de Agua y Medio Ambiente, 2025.

¹⁰ Jerarquía de los centros de población en el Sistema Urbano Rural del Estado de Guanajuato, Iplaneg, 2026.

¹¹ Número de localidades existentes en cada Unidad de Gestión Ambiental y Territorial UGAT con información de Censo de Población y Vivienda, INEGI, 2020. Iplaneg 2026.

¹² Número de localidades existentes en cada Unidad de Gestión Ambiental y Territorial UGAT con información de Censo de Población y Vivienda, INEGI, 2020. Iplaneg 2026.

Política ambiental: Protección

Región:

II.- Norte

Subregión:

III.- Sierras de Guanajuato y IV.- Bicentenario

Municipio(s):

Dolores Hidalgo C.I.N, San Diego de la Unión

Superficie¹:
28.1 km²

Densidad de población³:
4.4 hab/km²

Población total²:
123 habitantes

Pendiente promedio⁴:
4.7°

Sistema Urbano Rural

C. Serv. Rurales

C. Serv. Urbanos

C. Art. del Sis.

C. Art. Reg.

C. Art. Metrop.

Ciudad Central

Carretera Federal

Carretera Estatal

Limites Municipales

Limite Estatal

Uso de Suelo y Vegetación

• AGRH. Agricultura de Riego y Humedad

• AGR T. Agricultura de Temporal

• AH. Asentamientos Humanos

• BC. Bosque Conservado

• BP. Bosque Perturbado

• CA. Cuerpo de Agua

• MC. Matorral Conservado

• MP. Matorral Perturbado

• PI. Pastizal Inducido

• PN. Pastizal Natural

• SBCC. Selva Baja Caducifolia Conservada

• SBCEP. Selva Baja Caducifolia Perturbada

• SVEG. Zona Sin Vegetación Aparente

• Otros⁶. Otros Tipos de Vegetación

Política territorial: Relevancia estratégica territorial

Ubicación

Cobertura de uso de suelo y vegetación⁵

Delimitación de UGAT⁷

Potencial de recarga⁸

Baja: 32.5%Media: 67.5%Alta: 0.0%

Zona de conservación hidrológica (ZCH): 0.0%

Cuerpo de agua: 0.0%

MODELO

Lineamiento - Meta	L3 Mantener la integridad actual de los ecosistemas de la UGAT; y promover su mejora, a partir de programas y acciones que permitan incrementar el porcentaje de cobertura vegetal actual; así como la implementación de medidas para reducir amenazas a la biodiversidad y fomentar el uso sostenible de los servicios ecosistémicos; entre las que se encuentra la integración total o parcial de la UGAT, a alguna figura de protección federal, estatal, municipal.
--------------------	---

Sectores del Desarrollo				
Afinidad sectorial	Rectores	Coadyuvantes	Asociados	De interés
	Conservación	Forestal	Turismo	Infraestructura
Actividades sectoriales compatibles	Forestal no maderable, Conservación, Turismo alternativo, Infraestructura puntual, Infraestructura lineal			
Actividades sectoriales incompatibles	Acuicultura, Agricultura de temporal, Agricultura de riego, Ganadería extensiva, Ganadería intensiva, Forestal maderable, Turismo convencional, Asentamientos humanos rurales, Asentamientos humanos urbanos, Infraestructura de área,Industria ligera, Industria mediana, Industria pesada, Energía eólica, Energía solar, Minería no metálica de baja disponibilidad, Minería no metálica de alta disponibilidad, Minería metálica			
Criterios de regulación ecológica	FNM50_01; FNM50_02; FNM50_03; FNM50_04; FNM50_05; FNM50_06; FNM50_07;CON50_01; CON50_02; CON50_03; CON50_04; CON50_05; CON50_06; CON50_07; CON50_8; CON50_9; CON50_10; CON50_11;RIP50_02; RIP50_03; RIP50_04;TAL50_01; TAL50_02; TAL50_03; TAL50_04; TAL50_05; TAL50_07; AL50_10; TAL50_11; TAL50_12; TAL50_15; TAL50_16;IF50_01; IF50_02; IF50_03; IF50_04; IF50_05;IFP50_01; IFP50_02; IFP50_03;IFL50_01; IFL50_02; IFL50_03; IFL50_04; IFL50_05; IFL50_06; IFL50_07; IFL50_08;PAT50_03			
Estrategias ambientales y territoriales	E-05, E-06, E-07, E-10, E-11, E-16, E-19, E-24, E-27, E-32, E-33, E-36, E-37, E-38, E-39, E-46, E-47, E-48 y E-49			

Sistema Urbano Rural ¹⁰					Pueblos y comunidades indígenas:
Clasificación:	Localidades con población de 2,500 a 4,999 habitantes ¹¹	No.	0	Nombre de las localidades: Sin localidad	
No aplica	Localidades con población de 5,000 habitantes y más ¹²	Pob.	0	No hay presencia	
		No.	0		Nombre de las localidades: Sin localidad
		Pob.	0		

¹ Superficie calculada en kilómetros cuadrados por cada Unidad de Gestión Ambiental y Territorial UGAT, Iplaneg 2026.

² Población total calculada para cada Unidad de Gestión Ambiental y Territorial UGAT con información de Censo de Población y Vivienda, INEGI, 2020. Iplaneg 2026.

³ Densidad poblacional calculada para cada Unidad de Gestión Ambiental y Territorial UGAT con información de Censo de Población y Vivienda, INEGI, 2020. Iplaneg 2026.

⁴ Fuente: Calculada con el Continuo de Elevaciones Mexicano y Modelos Digitales de Elevación (15 m, versión 4.0), del INEGI, 2013.

⁵ Actualización de la cobertura de uso de suelo y vegetación al año 2024.

⁶ Incluye los tipos de vegetación: vegetación acuática y subacuática, otros tipos de vegetación, matorral xerófilo y bosque espinoso.

⁷ Trazo del Camino Real de Tierra Adentro y sitios con valor patrimonial: Información de la SECTUR y de la declaratoria publicada en el POEG (núm. 131, segunda parte, 01 de julio de 2024; Decreto Gubernativo núm. 171). Los elementos representados en el mapa corresponden a símbolos cartográficos de referencia y no a la escala real de los elementos existentes en el territorio. La ubicación representada es de carácter referencial y no necesariamente corresponde al trazo definitivo del proyecto.

⁸ Fuente: Secretaría de Agua y Medio Ambiente, 2025.

⁹ COBIOCOM. Corredor Biocultural Centro Occidente de México. Fuente: Secretaría de Agua y Medio Ambiente, 2025.

¹⁰ Jerarquía de los centros de población en el Sistema Urbano Rural del Estado de Guanajuato, Iplaneg, 2026.

¹¹ Número de localidades existentes en cada Unidad de Gestión Ambiental y Territorial UGAT con información de Censo de Población y Vivienda, INEGI, 2020. Iplaneg 2026.

¹² Número de localidades existentes en cada Unidad de Gestión Ambiental y Territorial UGAT con información de Censo de Población y Vivienda, INEGI, 2020. Iplaneg 2026.

Política ambiental: Protección

Región:Subregión:

I.- NoresteII.- Chichimeca

Municipio(s): San Luis de la Paz

Superficie¹:
13.9 km²

Densidad de población³:
0.0 hab/km²

Población total²:
0 habitantes

Pendiente promedio⁴:
4.7°

Sistema Urbano Rural

C. Serv. Rurales

C. Serv. Urbanos

C. Art. del Sis.

C. Art. Reg.

C. Art. Metrop.

Ciudad Central

Carretera Federal

Carretera Estatal

Limites Municipales

Limite Estatal

Uso de Suelo y Vegetación

• AGRH. Agricultura de Riego y Humedad

• AGR T. Agricultura de Temporal

• AH. Asentamientos Humanos

• BC. Bosque Conservado

• BP. Bosque Perturbado

• CA. Cuerpo de Agua

• MC. Matorral Conservado

• MP. Matorral Perturbado

• PI. Pastizal Inducido

• PN. Pastizal Natural

• SBCC. Selva Baja Caducifolia Conservada

• SBCCP. Selva Baja Caducifolia Perturbada

• SVEG. Zona Sin Vegetación Aparente

• Otros⁶. Otros Tipos de Vegetación

Porcentaje de cobertura COBIOCOM⁹:0.0%

Áreas Prioritarias para el Mantenimiento de Bienes y Servicios Ambientales (APMSA):92.0%

Política territorial: Relevancia estratégica territorial

Ubicación

Cobertura de uso de suelo y vegetación⁵

Delimitación de UGAT⁷

Potencial de recarga⁸

Baja: 18.4%Media: 0.0%Alta: 81.6%

Zona de conservación hidrológica (ZCH):0.0%

Cuerpo de agua:0.0%

MODELO

Lineamiento - Meta	L2 Preservar la integridad estructural de la UGAT manteniendo la cobertura vegetal y la estabilidad del suelo y fomentar la implementación de técnicas de manejo que promuevan la recarga de acuíferos a mediano y largo plazo, con la finalidad de salvaguardar la relevancia hidrogeológica que tiene la UGAT.
--------------------	--

Sectores del Desarrollo				
Afinidad sectorial	Rectores	Coadyuvantes	Asociados	De interés
	Conservación	Turismo	Forestal y asentamientos humanos	Infraestructura
Actividades sectoriales compatibles	Forestal no maderable, Conservación, Turismo alternativo, Asentamientos humanos rurales, Infraestructura puntual, Infraestructura lineal, Infraestructura de área			
Actividades sectoriales incompatibles	Acuicultura, Agricultura de temporal, Agricultura de riego, Ganadería extensiva, Ganadería intensiva, Forestal maderable, Turismo convencional, Asentamientos humanos urbanos, Industria ligera, Industria mediana, Industria pesada,Energía eólica, Energía solar, Minería no metálica de baja disponibilidad, Minería no metálica de alta disponibilidad, Minería metálica			
Criterios de regulación ecológica	FNM50_01; FNM50_02; FNM50_03; FNM50_04; FNM50_05; FNM50_06; FNM50_07;CON50_01; CON50_02; CON50_03; CON50_04; CON50_05; CON50_06; CON50_07; CON50_8; CON50_9; CON50_10; CON50_11;RIP50_02; RIP50_03; RIP50_04;TAL50_01; TAL50_02; TAL50_03; TAL50_04; TAL50_05; TAL50_07; TAL50_10; TAL50_11; TAL50_12; TAL50_15; TAL50_16;AHR50_10;IF50_01; IF50_02; IF50_03; IF50_04; IF50_05;IFP50_01; IFP50_02; IFP50_03;IFL50_01; IFL50_02; IFL50_03; IFL50_04; IFL50_05; IFL50_06; IFL50_07; IFL50_08;IFA50_01; IFA50_02;PAT50_01; PAT50_02; PAT50_03; PAT50_04			
Estrategias ambientales y territoriales	E-05, E-06, E-07, E-10, E-16, E-19, E-21, E-24, E-27, E-32, E-36, E-37, E-38, E-39, E-46, E-47, E-48 y E-49			

Sistema Urbano Rural ¹⁰					Pueblos y comunidades indígenas:
Clasificación:	Localidades con población de 2,500 a 4,999 habitantes ¹¹	No. Pob.	00	Nombre de las localidades: Sin localidad	
No aplica	Localidades con población de 5,000 habitantes y más ¹²	No. Pob.	00	No hay presencia	

¹ Superficie calculada en kilómetros cuadrados por cada Unidad de Gestión Ambiental y Territorial UGAT, Iplaneg 2026.

² Población total calculada para cada Unidad de Gestión Ambiental y Territorial UGAT con información de Censo de Población y Vivienda, INEGI, 2020. Iplaneg 2026.

³ Densidad poblacional calculada para cada Unidad de Gestión Ambiental y Territorial UGAT con información de Censo de Población y Vivienda, INEGI, 2020. Iplaneg 2026.

⁴ Fuente: Calculada con el Continuo de Elevaciones Mexicano y Modelos Digitales de Elevación (15 m, versión 4.0), del INEGI, 2013.

⁵ Actualización de la cobertura de uso de suelo y vegetación al año 2024.

⁶ Incluye los tipos de vegetación: vegetación acuática y subacuática, otros tipos de vegetación, matorral xerófilo y bosque espinoso.

⁷ Trazo del Camino Real de Tierra Adentro y sitios con valor patrimonial: Información de la SECTURI y de la declaratoria publicada en el POEG (núm. 131, segunda parte, 01 de julio de 2024; Decreto Gubernativo núm. 171). Los elementos representados en el mapa corresponden a símbolos cartográficos de referencia y no a la escala real de los elementos existentes en el territorio. La ubicación representada es de carácter referencial y no necesariamente corresponde al trazo definitivo del proyecto.

⁸ Fuente: Secretaría de Agua y Medio Ambiente, 2025.

⁹ COBIOCOM. Corredor Biocultural Centro Occidente de México. Fuente: Secretaría de Agua y Medio Ambiente, 2025.

¹⁰ Jerarquía de los centros de población en el Sistema Urbano Rural del Estado de Guanajuato, Iplaneg, 2026.

¹¹ Número de localidades existentes en cada Unidad de Gestión Ambiental y Territorial UGAT con información de Censo de Población y Vivienda, INEGI, 2020. Iplaneg 2026.

¹² Número de localidades existentes en cada Unidad de Gestión Ambiental y Territorial UGAT con información de Censo de Población y Vivienda, INEGI, 2020. Iplaneg 2026.

Política ambiental:

Restauración ecológica

Política territorial:

Rehabilitación territorial

Región:

I.- Noreste

Subregión:

II.- Chichimeca

Municipio(s):

San Luis de la Paz

Superficie¹:

14.9 km²

Densidad de población³:

14.6 hab/km²

Población total²:

218 habitantes

Pendiente promedio⁴:

5.3°

Simbología

Uso de Suelo y Vegetación

Sistema Urbano Rural

C. Serv. Rurales

C. Serv. Urbanos

C. Art. del Sis.

C. Art. Reg.

C. Art. Metrop.

Ciudad Central

Carretera Federal

Carretera Estatal

Limites Municipales

Limite Estatal

• AGRH. Agricultura de Riego y Humedad

• AGR T. Agricultura de Temporal

• AH. Asentamientos Humanos

• BC. Bosque Conservado

• BP. Bosque Perturbado

• CA. Cuerpo de Agua

• MC. Matorral Conservado

• MP. Matorral Perturbado

• PI. Pastizal Inducido

• PN. Pastizal Natural

• SBCC. Selva Baja Caducifolia Conservada

• SBCCP. Selva Baja Caducifolia Perturbada

• SVEG. Zona Sin Vegetación Aparente

• Otros⁶. Otros Tipos de Vegetación

Porcentaje de cobertura COBIOCOM⁹:

100.0%

Áreas Prioritarias para el Mantenimiento de Bienes y Servicios Ambientales (APMSA):

34.0%

Ubicación

Cobertura de uso de suelo y vegetación⁵

Delimitación de UGAT⁷

Potencial de recarga⁸

Baja: 92.2%

Media: 0.0%

Alta: 7.8%

Zona de conservación hidrológica (ZCH):

0.0%

Cuerpo de agua:

0.0%

MODELO

Lineamiento - Meta	L8 Recuperar las funciones productivas de la UGAT a mediano plazo, implementando prácticas de manejo sustentables en los sectores con vocación territorial, que permitan controlar y revertir las condiciones de deterioro de suelos, agua y vegetación, potencializando su aprovechamiento y el mejoramiento de las localidades rurales.
--------------------	---

Sectores del Desarrollo				
Afinidad sectorial	Rectores	Coadyuvantes	Asociados	De interés
	Agrícola y pecuario	Turismo y conservación	Forestal y asentamientos humanos	Infraestructura y energético
Actividades sectoriales compatibles	Agricultura de temporal, Agricultura de riego, Ganadería extensiva, Forestal no maderable, Conservación, Turismo alternativo, Asentamientos humanos rurales, Infraestructura puntual, Infraestructura lineal, Infraestructura de área,Energía eólica, Energía solar			
Actividades sectoriales incompatibles	Acuicultura, Ganadería intensiva, Forestal maderable, Turismo convencional, Asentamientos humanos urbanos, Industria ligera, Industria mediana, Industria pesada, Minería no metálica de baja disponibilidad,Minería no metálica de alta disponibilidad, Minería metálica			
Criterios de regulación ecológica	AG50_01; AG50_02; AG50_03; AG50_04; AG50_05; AG50_06; AG50_07; AG50_08; AG50_09; AG50_10; AG50_11; AG50_12;AGT50_01; AGT50_02; AGT50_03; AGT50_04;AGR50_01; AGR50_02; AGR50_03; AGR50_04; AGR50_05; AGR50_06; AGR50_07; AGR50_08; AGR50_09; AGR50_10; AGR50_11;GEX50_01; GEX50_02; GEX50_03; GEX50_04; GEX50_05; GEX50_06; GEX50_07;FNM50_01; FNM50_02; FNM50_03; FNM50_04; FNM50_05; FNM50_06; FNM50_07;CON50_01; CON50_03; CON50_04; CON50_05; CON50_06; CON50_07; CON50_08; CON50_09; CON50_10; CON50_11;TAL50_01; TAL50_06; TAL50_07; TAL50_08; TAL50_09; TAL50_10; TAL50_11; TAL50_12; TAL50_13; TAL50_14; TAL50_15;AHR50_01; AHR50_02; AHR50_03 AHR50_04; AHR50_05; AHR50_06; AHR50_07; AHR50_08; AHR50_09; AHR50_10; AHR50_11;IF50_01; IF50_02; IF50_03; IF50_04; IF50_05;IFP50_01; IFP50_02; IFP50_03;IFL50_01; IFL50_02; IFL50_03; IFL50_04; IFL50_05; IFL50_06; IFL50_07; IFL50_08;IFA50_01; IFA50_02;EOL50_01; EOL50_02; EOL50_03; EOL50_04; EOL50_05;SOL50_01; SOL50_02; SOL50_03; SOL50_04; SOL50_05;PAT50_03			
Estrategias ambientales y territoriales	E-04, E-05, E-06, E-07, E-09, E-11, E-19, E-21, E-32, E-33, E-36, E-37, E-38, E-39, E-40, E-44, E-46, E-47, E-48 y E-49			

Sistema Urbano Rural ¹⁰					Pueblos y comunidades indígenas:
Clasificación:	Localidades con población de 2,500 a 4,999 habitantes ¹¹	No.	0	Nombre de las localidades: Sin localidad	
No aplica	Localidades con población de 5,000 habitantes y más ¹²	Pob.	0	No hay presencia	
		No.	0		Nombre de las localidades: Sin localidad
		Pob.	0		

¹ Superficie calculada en kilómetros cuadrados por cada Unidad de Gestión Ambiental y Territorial UGAT, Iplaneg 2026.

² Población total calculada para cada Unidad de Gestión Ambiental y Territorial UGAT con información de Censo de Población y Vivienda, INEGI, 2020. Iplaneg 2026.

³ Densidad poblacional calculada para cada Unidad de Gestión Ambiental y Territorial UGAT con información de Censo de Población y Vivienda, INEGI, 2020. Iplaneg 2026.

⁴ Fuente: Calculada con el Continuo de Elevaciones Mexicano y Modelos Digitales de Elevación (15 m, versión 4.0), del INEGI, 2013.

⁵ Actualización de la cobertura de uso de suelo y vegetación al año 2024.

⁶ Incluye los tipos de vegetación: vegetación acuática y subacuática, otros tipos de vegetación, matorral xerófilo y bosque espinoso.

⁷ Trazo del Camino Real de Tierra Adentro y sitios con valor patrimonial: Información de la SECTURI y de la declaratoria publicada en el POEG (núm. 131, segunda parte, 01 de julio de 2024; Decreto Gubernativo núm. 171). Los elementos representados en el mapa corresponden a símbolos cartográficos de referencia y no a la escala real de los elementos existentes en el territorio. La ubicación representada es de carácter referencial y no necesariamente corresponde al trazo definitivo del proyecto.

⁸ Fuente: Secretaría de Agua y Medio Ambiente, 2025.

⁹ COBIOCOM. Corredor Biocultural Centro Occidente de México. Fuente: Secretaría de Agua y Medio Ambiente, 2025.

¹⁰ Jerarquía de los centros de población en el Sistema Urbano Rural del Estado de Guanajuato, Iplaneg, 2026.

¹¹ Número de localidades existentes en cada Unidad de Gestión Ambiental y Territorial UGAT con información de Censo de Población y Vivienda, INEGI, 2020. Iplaneg 2026.

¹² Número de localidades existentes en cada Unidad de Gestión Ambiental y Territorial UGAT con información de Censo de Población y Vivienda, INEGI, 2020. Iplaneg 2026.

Política ambiental: Protección

Región:

I.- Noreste y II.- Norte

Subregión:

II.- Chichimeca y III.- Sierras de Guanajuato

Municipio(s):

San Diego de la Unión, San Luis de la Paz

Superficie¹:

13.4 km²

Densidad de población³:

13.0 hab/km²

Población total²:

174 habitantes

Pendiente promedio⁴:

2.8°

Sistema Urbano Rural

C. Serv. Rurales

C. Serv. Urbanos

C. Art. del Sis.

C. Art. Reg.

C. Art. Metrop.

Ciudad Central

Carretera Federal

Carretera Estatal

Limites Municipales

Limite Estatal

Uso de Suelo y Vegetación

• AGRH. Agricultura de Riego y Humedad

• AGR T. Agricultura de Temporal

• AH. Asentamientos Humanos

• BC. Bosque Conservado

• BP. Bosque Perturbado

• CA. Cuerpo de Agua

• MC. Matorral Conservado

• MP. Matorral Perturbado

• PI. Pastizal Inducido

• PN. Pastizal Natural

• SBCC. Selva Baja Caducifolia Conservada

• SBCCP. Selva Baja Caducifolia Perturbada

• SVEG. Zona Sin Vegetación Aparente

• Otros⁶. Otros Tipos de Vegetación

Porcentaje de cobertura COBIOCOM⁹:

0.0%

Áreas Prioritarias para el Mantenimiento de Bienes y Servicios Ambientales (APMSA):

85.0%

Política territorial: Relevancia estratégica territorial

Ubicación

Cobertura de uso de suelo y vegetación⁵

Delimitación de UGAT⁷

Potencial de recarga⁸

Baja: 31.0%

Media: 0.0%

Alta: 69.0%

Zona de conservación hidrológica (ZCH): 0.0%

Cuerpo de agua: 0.0%

MODELO

Lineamiento - Meta	L2 Preservar la integridad estructural de la UGAT manteniendo la cobertura vegetal y la estabilidad del suelo y fomentar la implementación de técnicas de manejo que promuevan la recarga de acuíferos a mediano y largo plazo, con la finalidad de salvaguardar la relevancia hidrogeológica que tiene la UGAT.
--------------------	--

Sectores del Desarrollo				
Afinidad sectorial	Rectores	Coadyuvantes	Asociados	De interés
	Conservación	Turismo	Forestal, agrícola y asentamientos humanos	Infraestructura
Actividades sectoriales compatibles	Agricultura de temporal, Forestal no maderable, Conservación, Turismo alternativo, Asentamientos humanos rurales, Infraestructura puntual, Infraestructura lineal, Infraestructura de área			
Actividades sectoriales incompatibles	Acuacultura, Agricultura de riego, Ganadería extensiva, Ganadería intensiva, Forestal maderable, Turismo convencional, Asentamientos humanos urbanos, Industria ligera, Industria mediana, Industria pesada, Energía eólica, Energía solar,Minería no metálica de baja disponibilidad, Minería no metálica de alta disponibilidad, Minería metálica			
Criterios de regulación ecológica	AG50_01; AG50_02; AG50_03; AG50_04; AG50_05; AG50_06; AG50_07; AG50_08; AG50_09; AG50_10; AG50_11; AG50_12;AGT50_01; AGT50_02; AGT50_03; AGT50_04;FNM50_01; FNM50_02; FNM50_03; FNM50_04; FNM50_05; FNM50_06; FNM50_07;CON50_01; CON50_02; CON50_03; CON50_04; CON50_05; CON50_06; CON50_07; CON50_8; CON50_9; CON50_10; CON50_11;RIP50_02; RIP50_03; RIP50_04;TAL50_01; TAL50_02; TAL50_03; TAL50_04; TAL50_05; TAL50_07; TAL50_10; TAL50_11; TAL50_12; TAL50_15; TAL50_16;AHR50_01; AHR50_02; AHR50_03 AHR50_04; AHR50_05; AHR50_06; AHR50_07; AHR50_08; AHR50_09; AHR50_10; AHR50_11;IF50_01; IF50_02; IF50_03; IF50_04; IF50_05;IFP50_01; IFP50_02; IFP50_03;IFL50_01; IFL50_02; IFL50_03; IFL50_04; IFL50_05; IFL50_06; IFL50_07; IFL50_08;IFA50_01; IFA50_02;PAT50_03			
Estrategias ambientales y territoriales	E-05, E-06, E-07, E-10, E-16, E-18, E-19, E-21, E-24, E-27, E-28, E-29, E-30, E-31, E-32, E-34, E-36, E-37, E-38, E-39, E-46, E-47, E-48 y E-49			

Sistema Urbano Rural ¹⁰					Pueblos y comunidades indígenas:
Clasificación:	Localidades con población de 2,500 a 4,999 habitantes ¹¹	No. 0	Pob. 0	Nombre de las localidades:	Sin localidad
No aplica	Localidades con población de 5,000 habitantes y más ¹²	No. 0	Pob. 0	Nombre de las localidades:	Sin localidad
					No hay presencia

¹ Superficie calculada en kilómetros cuadrados por cada Unidad de Gestión Ambiental y Territorial UGAT, Iplaneg 2026.

² Población total calculada para cada Unidad de Gestión Ambiental y Territorial UGAT con información de Censo de Población y Vivienda, INEGI, 2020. Iplaneg 2026.

³ Densidad poblacional calculada para cada Unidad de Gestión Ambiental y Territorial UGAT con información de Censo de Población y Vivienda, INEGI, 2020. Iplaneg 2026.

⁴ Fuente: Calculada con el Continuo de Elevaciones Mexicano y Modelos Digitales de Elevación (15 m, versión 4.0), del INEGI, 2013.

⁵ Actualización de la cobertura de uso de suelo y vegetación al año 2024.

⁶ Incluye los tipos de vegetación: vegetación acuática y subacuática, otros tipos de vegetación, matorral xerófilo y bosque espinoso.

⁷ Trazo del Camino Real de Tierra Adentro y sitios con valor patrimonial: Información de la SECTURI y de la declaratoria publicada en el POEG (núm. 131, segunda parte, 01 de julio de 2024; Decreto Gubernativo núm. 171). Los elementos representados en el mapa corresponden a símbolos cartográficos de referencia y no a la escala real de los elementos existentes en el territorio. La ubicación representada es de carácter referencial y no necesariamente corresponde al trazo definitivo del proyecto.

⁸ Fuente: Secretaría de Agua y Medio Ambiente, 2025.

⁹ COBIOCOM. Corredor Biocultural Centro Occidente de México. Fuente: Secretaría de Agua y Medio Ambiente, 2025.

¹⁰ Jerarquía de los centros de población en el Sistema Urbano Rural del Estado de Guanajuato, Iplaneg, 2026.

¹¹ Número de localidades existentes en cada Unidad de Gestión Ambiental y Territorial UGAT con información de Censo de Población y Vivienda, INEGI, 2020. Iplaneg 2026.

¹² Número de localidades existentes en cada Unidad de Gestión Ambiental y Territorial UGAT con información de Censo de Población y Vivienda, INEGI, 2020. Iplaneg 2026.

Política ambiental: Preservación

Región:

Subregión:

Municipio(s):

Superficie¹:

13.7 km²

Densidad de población³:

0.0 hab/km²

Población total²:

0 habitantes

Pendiente promedio⁴:

2.1°

Simbología

Sistema Urbano Rural

C. Serv. Rurales

C. Serv. Urbanos

C. Art. del Sis.

C. Art. Reg.

C. Art. Metrop.

Ciudad Central

Carretera Federal

Carretera Estatal

Limites Municipales

Limite Estatal

Uso de Suelo y Vegetación

• AGRH. Agricultura de Riego y Humedad

• AGR T. Agricultura de Temporal

• AH. Asentamientos Humanos

• BC. Bosque Conservado

• BP. Bosque Perturbado

• CA. Cuerpo de Agua

• MC. Matorral Conservado

• MP. Matorral Perturbado

• PI. Pastizal Inducido

• PN. Pastizal Natural

• SBCC. Selva Baja Caducifolia Conservada

• SBCP. Selva Baja Caducifolia Perturbada

• SVEG. Zona Sin Vegetación Aparente

• Otros⁶. Otros Tipos de Vegetación

Porcentaje de cobertura COBIOCOM⁹:

0.0%

Áreas Prioritarias para el Mantenimiento de Bienes y Servicios Ambientales (APMSA):

22.0%

Política territorial: Relevancia estratégica territorial

Ubicación

Cobertura de uso de suelo y vegetación⁵

Delimitación de UGAT⁷

Potencial de recarga⁸

Baja: 65.1%

Media: 3.2%

Alta: 31.7%

Zona de conservación hidrológica (ZCH): 0.0%

Cuerpo de agua: 0.0%

MODELO

Lineamiento - Meta	L5 Conservar el corredor ripario, promoviendo medidas para la restauración, saneamiento y/o recuperación de sus condiciones eco-hidrológicas a mediano y largo plazo; y que también involucren medidas para el manejo integral de sus cuencas alimentadoras.
--------------------	--

Sectores del Desarrollo				
Afinidad sectorial	Rectores	Coadyuvantes	Asociados	De interés
	Conservación	Acuacultura y pesca	Turismo y forestal	Infraestructura
Actividades sectoriales compatibles	Acuacultura y pesca, Forestal maderable, Forestal no maderable, Conservación, Turismo alternativo, Infraestructura puntual, Infraestructura lineal			
Actividades sectoriales incompatibles	Agricultura de temporal, Agricultura de riego, Ganadería extensiva, Ganadería intensiva, Turismo convencional, Asentamientos humanos rurales, Asentamientos humanos urbanos, Infraestructura de área, Industria ligera, Industria mediana, Industria pesada, Energía eólica, Energía solar, Minería no metálica de baja disponibilidad, Minería no metálica de alta disponibilidad, Minería metálica			
Criterios de regulación ecológica	ACU50_01; ACU50_02; ACU50_03; ACU50_04; ACU50_05; ACU50_06; ACU50_07; FOM50_01; FOM50_03; FOM50_04; FOM50_05; FOM50_06; FOM50_07; FOM50_08; FOM50_09; FOM50_10; FOM50_11; FOM50_12; FOM50_13; FOM50_14; FOM50_15; FOM50_16; FOM50_17; FOM50_18; FOM50_19; FNM50_01; FNM50_02; FNM50_03; FNM50_04; FNM50_05; FNM50_06; FNM50_07; CON50_01; CON50_03; CON50_04; CON50_05; CON50_06; CON50_07; CON50_08; CON50_09; CON50_10; CON50_11; RIP50_01; RIP50_02; RIP50_03; RIP50_04; RIP50_05; RIP50_06; RIP50_07; RIP50_08; RIP50_09; TAL50_01; TAL50_03; TAL50_04; TAL50_06; TAL50_07; TAL50_08; TAL50_09; TAL50_10; TAL50_11; TAL50_12; TAL50_13; TAL50_14; TAL50_15; IF50_01; IF50_02; IF50_03; IF50_04; IF50_05; IFP50_01; IFP50_02; IFP50_03; IFL50_01; IFL50_02; IFL50_03; IFL50_04; IFL50_05; IFL50_06; IFL50_07; IFL50_08; PAT50_01; PAT50_02; PAT50_03; PAT50_04			
Estrategias ambientales y territoriales	E-04, E-05, E-06, E-07, E-10, E-11, E-18, E-19, E-24, E-28, E-29, E-30, E-31, E-32, E-34, E-36, E-37, E-38, E-46, E-47, E-48 y E-49			

Sistema Urbano Rural ¹⁰					Pueblos y comunidades indígenas:
Clasificación:	Localidades con población de 2,500 a 4,999 habitantes ¹¹	No. 0	Pob. 0	Nombre de las localidades:	
No aplica	Localidades con población de 5,000 habitantes y más ¹²	No. 0	Pob. 0	Nombre de las localidades:	No hay presencia

¹ Superficie calculada en kilómetros cuadrados por cada Unidad de Gestión Ambiental y Territorial UGAT, Iplaneg 2026.

² Población total calculada para cada Unidad de Gestión Ambiental y Territorial UGAT con información de Censo de Población y Vivienda, INEGI, 2020. Iplaneg 2026.

³ Densidad poblacional calculada para cada Unidad de Gestión Ambiental y Territorial UGAT con información de Censo de Población y Vivienda, INEGI, 2020. Iplaneg 2026.

⁴ Fuente: Calculada con el Continuo de Elevaciones Mexicano y Modelos Digitales de Elevación (15 m, versión 4.0), del INEGI, 2013.

⁵ Actualización de la cobertura de uso de suelo y vegetación al año 2024.

⁶ Incluye los tipos de vegetación: vegetación acuática y subacuática, otros tipos de vegetación, matorral xerófilo y bosque espinoso.

⁷ Trazo del Camino Real de Tierra Adentro y sitios con valor patrimonial: Información de la SECTURI y de la declaratoria publicada en el POEG (núm. 131, segunda parte, 01 de julio de 2024; Decreto Gubernativo núm. 171). Los elementos representados en el mapa corresponden a símbolos cartográficos de referencia y no a la escala real de los elementos existentes en el territorio. La ubicación representada es de carácter referencial y no necesariamente corresponde al trazo definitivo del proyecto.

⁸ Fuente: Secretaría de Agua y Medio Ambiente, 2025.

⁹ COBIOCOM. Corredor Biocultural Centro Occidente de México. Fuente: Secretaría de Agua y Medio Ambiente, 2025.

¹⁰ Jerarquía de los centros de población en el Sistema Urbano Rural del Estado de Guanajuato, Iplaneg, 2026.

¹¹ Número de localidades existentes en cada Unidad de Gestión Ambiental y Territorial UGAT con información de Censo de Población y Vivienda, INEGI, 2020. Iplaneg 2026.

¹² Número de localidades existentes en cada Unidad de Gestión Ambiental y Territorial UGAT con información de Censo de Población y Vivienda, INEGI, 2020. Iplaneg 2026.

Política ambiental: Preservación

Región:

Subregión:

Municipio(s):

Superficie¹:

4.6 km²

Densidad de población³:

0.0 hab/km²

Población total²:

0 habitantes

Pendiente promedio⁴:

1.3°

Simbología

Sistema Urbano Rural

C. Serv. Rurales

C. Serv. Urbanos

C. Art. del Sis.

C. Art. Reg.

C. Art. Metrop.

Ciudad Central

Carretera Federal

Carretera Estatal

Limites Municipales

Limite Estatal

Uso de Suelo y Vegetación

• AGRH. Agricultura de Riego y Humedad

• AGR T. Agricultura de Temporal

• AH. Asentamientos Humanos

• BC. Bosque Conservado

• BP. Bosque Perturbado

• CA. Cuerpo de Agua

• MC. Matorral Conservado

• MP. Matorral Perturbado

• PI. Pastizal Inducido

• PN. Pastizal Natural

• SBCC. Selva Baja Caducifolia Conservada

• SBCEP. Selva Baja Caducifolia Perturbada

• SVEG. Zona Sin Vegetación Aparente

• Otros⁶. Otros Tipos de Vegetación

Porcentaje de cobertura COBIOCOM⁹:

0.0%

Áreas Prioritarias para el Mantenimiento de Bienes y Servicios Ambientales (APMSA):

21.0%

Política territorial: Relevancia estratégica territorial

Ubicación

Cobertura de uso de suelo y vegetación⁵

Delimitación de UGAT⁷

Potencial de recarga⁸

Baja: 0.0%

Media: 8.9%

Alta: 0.0%

Zona de conservación hidrológica (ZCH): 0.0%

Cuerpo de agua: 90.2%

MODELO

Lineamiento - Meta	L6 Recuperar y conservar los ecosistemas acuáticos y terrestres asociados al cuerpo de agua a mediano plazo y fomentar actividades que no afecten su integridad y disponibilidad hídrica; considerando también medidas para el manejo integral de sus cuencas alimentadoras
--------------------	---

Sectores del Desarrollo				
Afinidad sectorial	Rectores	Coadyuvantes	Asociados	De interés
	Acuicultura y pesca	Turismo	Conservación	Infraestructura
Actividades sectoriales compatibles	Acuicultura y pesca, Conservación, Turismo alternativo, Infraestructura puntual, Infraestructura lineal			
Actividades sectoriales incompatibles	Agricultura de temporal, Agricultura de riego, Ganadería extensiva, Ganadería intensiva, Forestal maderable, Forestal no maderable, Turismo convencional, Asentamientos humanos rurales, Asentamientos humanos urbanos, Infraestructura de área,Industria ligera, Industria mediana, Industria pesada, Energía eólica, Energía solar, Minería no metálica de baja disponibilidad, Minería no metálica de alta disponibilidad, Minería metálica			
Criterios de regulación ecológica	ACU50_01; ACU50_02; ACU50_03; ACU50_04; ACU50_05; ACU50_06; ACU50_07;CON50_01; CON50_03; CON50_04; CON50_05; CON50_06;RIP50_06; RIP50_07;TAL50_01; TAL50_03; TAL50_04; TAL50_06; TAL50_07; TAL50_08; TAL50_09; TAL50_10; TAL50_11; TAL50_12; TAL50_13; TAL50_14; TAL50_15;IF50_01; IF50_02; IF50_03; IF50_04; IF50_05;IFP50_01; IFP50_02; IFP50_03;IFL50_01; IFL50_02; IFL50_03; IFL50_04; IFL50_05; IFL50_06; IFL50_07; IFL50_08;PAT50_03			
Estrategias ambientales y territoriales	E-04, E-06, E-07, E-11, E-19, E-32, E-36, E-37, E-38, E-46, E-47, E-48 y E-49			

Sistema Urbano Rural ¹⁰					Pueblos y comunidades indígenas:
Clasificación:	Localidades con población de 2,500 a 4,999 habitantes ¹¹	No.	0	Nombre de las localidades: Sin localidad	
No aplica	Localidades con población de 5,000 habitantes y más ¹²	Pob.	0		
		No.	0	Nombre de las localidades: Sin localidad	No hay presencia
		Pob.	0		

¹ Superficie calculada en kilómetros cuadrados por cada Unidad de Gestión Ambiental y Territorial UGAT, Iplaneg 2026.

² Población total calculada para cada Unidad de Gestión Ambiental y Territorial UGAT con información de Censo de Población y Vivienda, INEGI, 2020. Iplaneg 2026.

³ Densidad poblacional calculada para cada Unidad de Gestión Ambiental y Territorial UGAT con información de Censo de Población y Vivienda, INEGI, 2020. Iplaneg 2026.

⁴ Fuente: Calculada con el Continuo de Elevaciones Mexicano y Modelos Digitales de Elevación (15 m, versión 4.0), del INEGI, 2013.

⁵ Actualización de la cobertura de uso de suelo y vegetación al año 2024.

⁶ Incluye los tipos de vegetación: vegetación acuática y subacuática, otros tipos de vegetación, matorral xerófilo y bosque espinoso.

⁷ Trazo del Camino Real de Tierra Adentro y sitios con valor patrimonial: Información de la SECTURI y de la declaratoria publicada en el POEG (núm. 131, segunda parte, 01 de julio de 2024; Decreto Gubernativo núm. 171).

Los elementos representados en el mapa corresponden a símbolos cartográficos de referencia y no a la escala real de los elementos existentes en el territorio. La ubicación representada es de carácter referencial y no necesariamente corresponde al trazo definitivo del proyecto.

⁸ Fuente: Secretaría de Agua y Medio Ambiente, 2025.

⁹ COBIOCOM. Corredor Biocultural Centro Occidente de México. Fuente: Secretaría de Agua y Medio Ambiente, 2025.

¹⁰ Jerarquía de los centros de población en el Sistema Urbano Rural del Estado de Guanajuato, Iplaneg, 2026.

¹¹ Número de localidades existentes en cada Unidad de Gestión Ambiental y Territorial UGAT con información de Censo de Población y Vivienda, INEGI, 2020. Iplaneg 2026.

¹² Número de localidades existentes en cada Unidad de Gestión Ambiental y Territorial UGAT con información de Censo de Población y Vivienda, INEGI, 2020. Iplaneg 2026.

Política ambiental: Preservación

Región:

Subregión:

Municipio(s):

Superficie¹:

90.7 km²

Densidad de población³:

3.1 hab/km²

Población total²:

278 habitantes

Pendiente promedio⁴:

8.9°

Simbología

Sistema Urbano Rural

C. Serv. Rurales

C. Serv. Urbanos

C. Art. del Sis.

C. Art. Reg.

C. Art. Metrop.

Ciudad Central

Carretera Federal

Carretera Estatal

Limites Municipales

Limite Estatal

Uso de Suelo y Vegetación

• AGRH. Agricultura de Riego y Humedad

• AGR T. Agricultura de Temporal

• AH. Asentamientos Humanos

• BC. Bosque Conservado

• BP. Bosque Perturbado

• CA. Cuerpo de Agua

• MC. Matorral Conservado

• MP. Matorral Perturbado

• PI. Pastizal Inducido

• PN. Pastizal Natural

• SBCC. Selva Baja Caducifolia Conservada

• SBCCP. Selva Baja Caducifolia Perturbada

• SVEG. Zona Sin Vegetación Aparente

• Otros⁶. Otros Tipos de Vegetación

Política territorial: Relevancia estratégica territorial

Ubicación

Cobertura de uso de suelo y vegetación⁵

Delimitación de UGAT⁷

Potencial de recarga⁸

Baja: 93.1%

Media: 6.9%

Alta: 0.0%

Zona de conservación hidrológica (ZCH): 0.0%

Cuerpo de agua: 0.0%

MODELO

Lineamiento - Meta	L4 Conservar la biodiversidad y las funciones ecológicas de los ecosistemas; atendiendo especialmente la recuperación de zonas degradadas y el fomento de actividades productivas acordes a la vocación natural del territorio y sustentadas en programas y prácticas de manejo sostenible. Estas acciones deberán contribuir a la protección del capital natural, así como del patrimonio material e inmaterial de la zona.
--------------------	--

Sectores del Desarrollo					
Afinidad sectorial	Rectores		Coadyuvantes	Asociados	De interés
	Conservación		Acuicultura, pecuario y turismo	Infraestructura y asentamientos humanos	Forestal y energético
Actividades sectoriales compatibles	Acuicultura, Ganadería extensiva, Forestal maderable, Forestal no maderable, Conservación, Turismo alternativo, Asentamientos humanos rurales, Infraestructura puntual, Infraestructura lineal, Energía eólica, Energía solar				
Actividades sectoriales incompatibles	Agricultura de temporal, Agricultura de riego, Ganadería intensiva, Turismo convencional, Asentamientos humanos urbanos, Infraestructura de área, Industria ligera, Industria mediana, Industria pesada,Minería no metálica de baja disponibilidad, Minería no metálica de alta disponibilidad, Minería metálica				
Criterios de regulación ecológica	ACU50_01; ACU50_02; ACU50_03; ACU50_04; ACU50_05; ACU50_06; ACU50_07;GEX50_01; GEX50_02; GEX50_03; GEX50_04; GEX50_05; GEX50_06; GEX50_07;FOM50_01; FOM50_02; FOM50_03; FOM50_04; FOM50_05; FOM50_06; FOM50_07; FOM50_08; FOM50_09; FOM50_10; FOM50_11; FOM50_12; FOM50_13; FOM50_14; FOM50_15; FOM50_16; FOM50_17; FOM50_18; FOM50_19;FNM50_01; FNM50_02; FNM50_03; FNM50_04; FNM50_05; FNM50_06; FNM50_07;CON50_01; CON50_02; CON50_03; CON50_04; CON50_05; CON50_06; CON50_07; CON50_8; CON50_9; CON50_10; CON50_11;RIP50_02; RIP50_03; RIP50_04;TAL50_01; TAL50_02; TAL50_03; TAL50_04; TAL50_05; TAL50_07; TAL50_08; TAL50_09; TAL50_10; TAL50_11; TAL50_12; TAL50_13; TAL50_14; TAL50_15; TAL50_16;AHR50_01; AHR50_02; AHR50_03 AHR50_04; AHR50_05; AHR50_06; AHR50_07; AHR50_08; AHR50_09; AHR50_10; AHR50_11;IF50_01; IF50_02; IF50_03; IF50_04; IF50_05;IFP50_01; IFP50_02; IFP50_03;IFL50_01; IFL50_02; IFL50_03; IFL50_04; IFL50_05; IFL50_06; IFL50_07; IFL50_08;EOL50_01; EOL50_02; EOL50_03; EOL50_04; EOL50_05;SOL50_01; SOL50_02; SOL50_03; SOL50_04; SOL50_05;PAT50_01; PAT50_02; PAT50_03; PAT50_04				
Estrategias ambientales y territoriales	E-04, E-05, E-06, E-07, E-16, E-19, E-21, E-24, E-27, E-32, E-33, E-36, E-37, E-38, E-39, E-40, E-46, E-47, E-48 y E-49				

Sistema Urbano Rural ¹⁰					Pueblos y comunidades indígenas:
Clasificación:	Localidades con población de 2,500 a 4,999 habitantes ¹¹	No.	0	Nombre de las localidades: Sin localidad	
		Pob.	0		
No aplica	Localidades con población de 5,000 habitantes y más ¹²	No.	0	Nombre de las localidades: Sin localidad	No hay presencia
		Pob.	0		

¹ Superficie calculada en kilómetros cuadrados por cada Unidad de Gestión Ambiental y Territorial UGAT, Iplaneg 2026.

² Población total calculada para cada Unidad de Gestión Ambiental y Territorial UGAT con información de Censo de Población y Vivienda, INEGI, 2020. Iplaneg 2026.

³ Densidad poblacional calculada para cada Unidad de Gestión Ambiental y Territorial UGAT con información de Censo de Población y Vivienda, INEGI, 2020. Iplaneg 2026.

⁴ Fuente: Calculada con el Continuo de Elevaciones Mexicano y Modelos Digitales de Elevación (15 m, versión 4.0), del INEGI, 2013.

⁵ Actualización de la cobertura de uso de suelo y vegetación al año 2024.

⁶ Incluye los tipos de vegetación: vegetación acuática y subacuática, otros tipos de vegetación, matorral xerófilo y bosque espinoso.

⁷ Trazo del Camino Real de Tierra Adentro y sitios con valor patrimonial: Información de la SECTURI y de la declaratoria publicada en el POEG (núm. 131, segunda parte, 01 de julio de 2024; Decreto Gubernativo núm. 171).

Los elementos representados en el mapa corresponden a símbolos cartográficos de referencia y no a la escala real de los elementos existentes en el territorio. La ubicación representada es de carácter referencial y no necesariamente corresponde al trazo definitivo del proyecto.

⁸ Fuente: Secretaría de Agua y Medio Ambiente, 2025.

⁹ COBIOCOM. Corredor Biocultural Centro Occidente de México. Fuente: Secretaría de Agua y Medio Ambiente, 2025.

¹⁰ Jerarquía de los centros de población en el Sistema Urbano Rural del Estado de Guanajuato, Iplaneg, 2026.

¹¹ Número de localidades existentes en cada Unidad de Gestión Ambiental y Territorial UGAT con información de Censo de Población y Vivienda, INEGI, 2020. Iplaneg 2026.

¹² Número de localidades existentes en cada Unidad de Gestión Ambiental y Territorial UGAT con información de Censo de Población y Vivienda, INEGI, 2020. Iplaneg 2026.

Política ambiental: Restauración ecológica

Región:

Subregión:

Municipio(s):

Superficie¹:

57.8 km²

Densidad de población³:

20.6 hab/km²

Población total²:

1,189 habitantes

Pendiente promedio⁴:

2.8°

Simbología

Sistema Urbano Rural

C. Serv. Rurales

C. Serv. Urbanos

C. Art. del Sis.

C. Art. Reg.

C. Art. Metrop.

Ciudad Central

Carretera Federal

Carretera Estatal

Limites Municipales

Limite Estatal

Uso de Suelo y Vegetación

• AGRH. Agricultura de Riego y Humedad

• AGR T. Agricultura de Temporal

• AH. Asentamientos Humanos

• BC. Bosque Conservado

• BP. Bosque Perturbado

• CA. Cuerpo de Agua

• MC. Matorral Conservado

• MP. Matorral Perturbado

• PI. Pastizal Inducido

• PN. Pastizal Natural

• SBCC. Selva Baja Caducifolia Conservada

• SBGP. Selva Baja Caducifolia Perturbada

• SVEG. Zona Sin Vegetación Aparente

• Otros⁶. Otros Tipos de Vegetación

Porcentaje de cobertura COBIOCOM⁹:

0.0%

Áreas Prioritarias para el Mantenimiento de Bienes y Servicios Ambientales (APMSA):

54.0%

Política territorial: Rehabilitación territorial

Ubicación

Cobertura de uso de suelo y vegetación⁵

Delimitación de UGAT⁷

Potencial de recarga⁸

Baja: 100.0%

Media: 0.0%

Alta: 0.0%

Zona de conservación hidrológica (ZCH): 0.0%

Cuerpo de agua: 0.0%

MODELO

Lineamiento - Meta	L8 Recuperar las funciones productivas de la UGAT a mediano plazo, implementando prácticas de manejo sustentables en los sectores con vocación territorial, que permitan controlar y revertir las condiciones de deterioro de suelos, agua y vegetación, potencializando su aprovechamiento y el mejoramiento de las localidades rurales.
--------------------	---

Sectores del Desarrollo				
Afinidad sectorial	Rectores		Coadyuvantes	
	Agrícola		Pecuario y turismo	Asentamientos humanos
De interés				
Infraestructura, industrial y energético				
Actividades sectoriales compatibles	Agricultura de temporal, Agricultura de riego, Ganadería extensiva, Turismo alternativo, Asentamientos humanos rurales, Infraestructura puntual, Infraestructura lineal, Infraestructura de área, Energía solar			
Actividades sectoriales incompatibles	Acuicultura, Ganadería intensiva, Forestal maderable, Forestal no maderable, Conservación, Turismo convencional, Asentamientos humanos urbanos, Industria ligera, Industria mediana, Industria pesada, Energía eólica, Minería no metálica de baja disponibilidad, Minería no metálica de alta disponibilidad, Minería metálica			
Criterios de regulación ecológica	AG50_01; AG50_03; AG50_04; AG50_05; AG50_06; AG50_07; AG50_08; AG50_09; AG50_10; AG50_11; AG50_13; AG50_14; AG50_15; AG50_16; AG50_17; AG50_18; AGT50_01; AGT50_02; AGT50_03; AGT50_04; AGR50_01; AGR50_02; AGR50_03; AGR50_04; AGR50_05; AGR50_06; AGR50_07; AGR50_08; AGR50_09; AGR50_10; AGR50_11; AGI50_10; AGI50_11; AGI50_12; AGI50_13; AGI50_14; AGI50_15; GEX50_01; GEX50_02; GEX50_03; GEX50_04; GEX50_05; GEX50_06; GEX50_07; TAL50_01; TAL50_06; TAL50_07; TAL50_08; TAL50_09; TAL50_10; TAL50_11; TAL50_12; TAL50_13; TAL50_14; TAL50_15; AHR50_01; AHR50_02; AHR50_03; AHR50_04; AHR50_05; AHR50_06; AHR50_07; AHR50_08; AHR50_09; AHR50_10; AHR50_11; IF50_01; IF50_02; IF50_03; IF50_04; IF50_05; IFP50_01; IFP50_02; IFP50_03; IFL50_01; IFL50_02; IFL50_03; IFL50_04; IFL50_05; IFL50_06; IFL50_07; IFL50_08; IFA50_01; IFA50_02; SOL50_01; SOL50_02; SOL50_03; SOL50_04; SOL50_05; PAT50_03			
Estrategias ambientales y territoriales	E-05, E-07, E-09, E-18, E-19, E-21, E-28, E-29, E-30, E-31, E-32, E-33, E-34, E-36, E-37, E-38, E-39, E-40, E-44, E-46, E-47, E-48 y E-49			

Sistema Urbano Rural ¹⁰					Pueblos y comunidades indígenas:
Clasificación:	Localidades con población de 2,500 a 4,999 habitantes ¹¹	No.	0	Nombre de las localidades: Sin localidad	
		Pob.	0		
No aplica	Localidades con población de 5,000 habitantes y más ¹²	No.	0	Nombre de las localidades: Sin localidad	No hay presencia
		Pob.	0		

¹ Superficie calculada en kilómetros cuadrados por cada Unidad de Gestión Ambiental y Territorial UGAT, Iplaneg 2026.

² Población total calculada para cada Unidad de Gestión Ambiental y Territorial UGAT con información de Censo de Población y Vivienda, INEGI, 2020. Iplaneg 2026.

³ Densidad poblacional calculada para cada Unidad de Gestión Ambiental y Territorial UGAT con información de Censo de Población y Vivienda, INEGI, 2020. Iplaneg 2026.

⁴ Fuente: Calculada con el Continuo de Elevaciones Mexicano y Modelos Digitales de Elevación (15 m, versión 4.0), del INEGI, 2013.

⁵ Actualización de la cobertura de uso de suelo y vegetación al año 2024.

⁶ Incluye los tipos de vegetación: vegetación acuática y subacuática, otros tipos de vegetación, matorral xerófilo y bosque espinoso.

⁷ Trazo del Camino Real de Tierra Adentro y sitios con valor patrimonial: Información de la SECTURI y de la declaratoria publicada en el POEG (núm. 131, segunda parte, 01 de julio de 2024; Decreto Gubernativo núm. 171).

Los elementos representados en el mapa corresponden a símbolos cartográficos de referencia y no a la escala real de los elementos existentes en el territorio. La ubicación representada es de carácter referencial y no necesariamente corresponde al trazo definitivo del proyecto.

⁸ Fuente: Secretaría de Agua y Medio Ambiente, 2025.

⁹ COBIOCOM. Corredor Biocultural Centro Occidente de México. Fuente: Secretaría de Agua y Medio Ambiente, 2025.

¹⁰ Jerarquía de los centros de población en el Sistema Urbano Rural del Estado de Guanajuato, Iplaneg, 2026.

¹¹ Número de localidades existentes en cada Unidad de Gestión Ambiental y Territorial UGAT con información de Censo de Población y Vivienda, INEGI, 2020. Iplaneg 2026.

¹² Número de localidades existentes en cada Unidad de Gestión Ambiental y Territorial UGAT con información de Censo de Población y Vivienda, INEGI, 2020. Iplaneg 2026.

Política ambiental: Preservación

Región:

Subregión:

Municipio(s):

Victoria

Superficie¹:

62.4 km²

Densidad de población³:

12.4 hab/km²

Población total²:

775 habitantes

Pendiente promedio⁴:

13.6°

Simbología

Sistema Urbano Rural

C. Serv. Rurales

C. Serv. Urbanos

C. Art. del Sis.

C. Art. Reg.

C. Art. Metrop.

Ciudad Central

Carretera Federal

Carretera Estatal

Limites Municipales

Limite Estatal

Uso de Suelo y Vegetación

• AGRH. Agricultura de Riego y Humedad

• AGR T. Agricultura de Temporal

• AH. Asentamientos Humanos

• BC. Bosque Conservado

• BP. Bosque Perturbado

• CA. Cuerpo de Agua

• MC. Matorral Conservado

• MP. Matorral Perturbado

• PI. Pastizal Inducido

• PN. Pastizal Natural

• SBCC. Selva Baja Caducifolia Conservada

• SBCP. Selva Baja Caducifolia Perturbada

• SVEG. Zona Sin Vegetación Aparente

• Otros⁶. Otros Tipos de Vegetación

Porcentaje de cobertura COBIOCOM⁹:

100.0%

Áreas Prioritarias para el Mantenimiento de Bienes y Servicios Ambientales (APMSA):

84.0%

Política territorial: Relevancia estratégica territorial

Ubicación

Cobertura de uso de suelo y vegetación⁵

Delimitación de UGAT⁷

Potencial de recarga⁸

Baja: 0.0%

Media: 100.0%

Alta: 0.0%

Zona de conservación hidrológica (ZCH):

0.0%

Cuerpo de agua:

0.0%

MODELO

Lineamiento - Meta	L4 Conservar la biodiversidad y las funciones ecológicas de los ecosistemas; atendiendo especialmente la recuperación de zonas degradadas y el fomento de actividades productivas acordes a la vocación natural del territorio y sustentadas en programas y prácticas de manejo sostenible. Estas acciones deberán contribuir a la protección del capital natural, así como del patrimonio material e inmaterial de la zona.
--------------------	--

Sectores del Desarrollo				
Afinidad sectorial	Rectores	Coadyuvantes	Asociados	De interés
	Conservación	Turismo	Forestal, pecuario y asentamientos humanos	Infraestructura y minero
Actividades sectoriales compatibles	Ganadería extensiva, Forestal maderable, Forestal no maderable, Conservación, Turismo alternativo, Asentamientos humanos rurales, Infraestructura puntual, Infraestructura lineal, Minería no metálica de alta disponibilidad			
Actividades sectoriales incompatibles	Acuicultura, Agricultura de temporal, Agricultura de riego, Ganadería intensiva, Turismo convencional, Asentamientos humanos urbanos, Infraestructura de área, Industria ligera, Industria mediana, Industria pesada, Energía eólica,Energía solar, Minería no metálica de baja disponibilidad, Minería metálica			
Criterios de regulación ecológica	GEX50_01; GEX50_02; GEX50_03; GEX50_04; GEX50_05; GEX50_06; GEX50_07;FOM50_01; FOM50_02; FOM50_03; FOM50_04; FOM50_05; FOM50_06; FOM50_07; FOM50_08; FOM50_09; FOM50_10; FOM50_11; FOM50_12; FOM50_13; FOM50_14; FOM50_15; FOM50_16; FOM50_17; FOM50_18; FOM50_19;FNM50_01; FNM50_02; FNM50_03; FNM50_04; FNM50_05; FNM50_06; FNM50_07;CON50_01; CON50_02; CON50_03; CON50_04; CON50_05; CON50_06; CON50_07; CON50_8; CON50_9; CON50_10; CON50_11;RIP50_02; RIP50_03; RIP50_04;TAL50_01; TAL50_02; TAL50_03; TAL50_04; TAL50_05; TAL50_07; TAL50_08; TAL50_09; TAL50_10; TAL50_11; TAL50_12; TAL50_13; TAL50_14; TAL50_15; TAL50_16;AHR50_01; AHR50_02; AHR50_03 AHR50_04; AHR50_05; AHR50_06; AHR50_07; AHR50_08; AHR50_09; AHR50_10; AHR50_11;IF50_01; IF50_02; IF50_03; IF50_04; IF50_05;IFP50_01; IFP50_02; IFP50_03;IFL50_01; IFL50_02; IFL50_03; IFL50_04; IFL50_05; IFL50_06; IFL50_07; IFL50_08;MNMA50_01; MNMA50_02; MNMA50_03; MNMA50_04; MNMA50_05; MNMA50_06; MNMA50_08; MNMA50_09; MNMA50_10;PAT50_03			
Estrategias ambientales y territoriales	E-04, E-05, E-06, E-07, E-11, E-16, E-18, E-19, E-21, E-24, E-27, E-28, E-29, E-30, E-31, E-32, E-33, E-34, E-36, E-37, E-38, E-39, E-40, E-43, E-46, E-47, E-48 y E-49			

Sistema Urbano Rural ¹⁰					Pueblos y comunidades indígenas:
Clasificación:	Localidades con población de 2,500 a 4,999 habitantes ¹¹	No.	0	Nombre de las localidades: Sin localidad	
No aplica	Localidades con población de 5,000 habitantes y más ¹²	Pob.	0	No hay presencia	
		No.	0		Nombre de las localidades: Sin localidad
		Pob.	0		

¹ Superficie calculada en kilómetros cuadrados por cada Unidad de Gestión Ambiental y Territorial UGAT, Iplaneg 2026.

² Población total calculada para cada Unidad de Gestión Ambiental y Territorial UGAT con información de Censo de Población y Vivienda, INEGI, 2020. Iplaneg 2026.

³ Densidad poblacional calculada para cada Unidad de Gestión Ambiental y Territorial UGAT con información de Censo de Población y Vivienda, INEGI, 2020. Iplaneg 2026.

⁴ Fuente: Calculada con el Continuo de Elevaciones Mexicano y Modelos Digitales de Elevación (15 m, versión 4.0), del INEGI, 2013.

⁵ Actualización de la cobertura de uso de suelo y vegetación al año 2024.

⁶ Incluye los tipos de vegetación: vegetación acuática y subacuática, otros tipos de vegetación, matorral xerófilo y bosque espinoso.

⁷ Trazo del Camino Real de Tierra Adentro y sitios con valor patrimonial: Información de la SECTURI y de la declaratoria publicada en el POEG (núm. 131, segunda parte, 01 de julio de 2024; Decreto Gubernativo núm. 171).

Los elementos representados en el mapa corresponden a símbolos cartográficos de referencia y no a la escala real de los elementos existentes en el territorio. La ubicación representada es de carácter referencial y no necesariamente corresponde al trazo definitivo del proyecto.

⁸ Fuente: Secretaría de Agua y Medio Ambiente, 2025.

⁹ COBIOCOM. Corredor Biocultural Centro Occidente de México. Fuente: Secretaría de Agua y Medio Ambiente, 2025.

¹⁰ Jerarquía de los centros de población en el Sistema Urbano Rural del Estado de Guanajuato, Iplaneg, 2026.

¹¹ Número de localidades existentes en cada Unidad de Gestión Ambiental y Territorial UGAT con información de Censo de Población y Vivienda, INEGI, 2020. Iplaneg 2026.

¹² Número de localidades existentes en cada Unidad de Gestión Ambiental y Territorial UGAT con información de Censo de Población y Vivienda, INEGI, 2020. Iplaneg 2026.

Política ambiental: Preservación

Región:

Subregión:

I.- Noreste

II.- Chichimeca

Municipio(s): San Luis de la Paz

Superficie¹: 11.2 km²

Densidad de población³: 83.4 hab/km²

Población total²: 934 habitantes

Pendiente promedio⁴: 3.8°

Sistema Urbano Rural

C. Serv. Rurales

C. Serv. Urbanos

C. Art. del Sis.

C. Art. Reg.

C. Art. Metrop.

Ciudad Central

Carretera Federal

Carretera Estatal

Limites Municipales

Limite Estatal

Uso de Suelo y Vegetación

• AGRH. Agricultura de Riego y Humedad

• AGR T. Agricultura de Temporal

• AH. Asentamientos Humanos

• BC. Bosque Conservado

• BP. Bosque Perturbado

• CA. Cuerpo de Agua

• MC. Matorral Conservado

• MP. Matorral Perturbado

• PI. Pastizal Inducido

• PN. Pastizal Natural

• SBCC. Selva Baja Caducifolia Conservada

• SBCCP. Selva Baja Caducifolia Perturbada

• SVEG. Zona Sin Vegetación Aparente

• Otros⁶. Otros Tipos de Vegetación

Porcentaje de cobertura COBIOCOM⁹:

62.3%

Áreas Prioritarias para el Mantenimiento de Bienes y Servicios Ambientales (APMSA):

32.0%

Política territorial: Relevancia estratégica territorial

Ubicación

Cobertura de uso de suelo y vegetación⁵

Delimitación de UGAT⁷

Potencial de recarga⁸

Baja: 67.4%

Media: 32.3%

Alta: 0.0%

Zona de conservación hidrológica (ZCH): 0.0%

Cuerpo de agua: 0.0%

MODELO

Lineamiento - Meta	L4 Conservar la biodiversidad y las funciones ecológicas de los ecosistemas; atendiendo especialmente la recuperación de zonas degradadas y el fomento de actividades productivas acordes a la vocación natural del territorio y sustentadas en programas y prácticas de manejo sostenible. Estas acciones deberán contribuir a la protección del capital natural, así como del patrimonio material e inmaterial de la zona.
--------------------	--

Sectores del Desarrollo				
Afinidad sectorial	Rectores	Coadyuvantes	Asociados	De interés
	Conservación	Acuicultura, agrícola y pecuario	Turismo, infraestructura y asentamientos humanos	Energético y minero
Actividades sectoriales compatibles	Acuicultura, Agricultura de temporal, Agricultura de riego, Ganadería extensiva, Conservación, Turismo alternativo, Asentamientos humanos rurales, Infraestructura puntual, Infraestructura lineal, Infraestructura de área, Energía eólica,Energía solar, Minería no metálica de alta disponibilidad			
Actividades sectoriales incompatibles	Ganadería intensiva, Forestal maderable, Forestal no maderable, Turismo convencional, Asentamientos humanos urbanos, Industria ligera, Industria mediana, Industria pesada, Minería no metálica de baja disponibilidad, Minería metálica			
Criterios de regulación ecológica	ACU50_01; ACU50_02; ACU50_03; ACU50_04; ACU50_05; ACU50_06; ACU50_07;AG50_01; AG50_02; AG50_03; AG50_04; AG50_05; AG50_06; AG50_07; AG50_08; AG50_09; AG50_10; AG50_11; AG50_12;AGT50_01; AGT50_02; AGT50_03; AGT50_04;AGR50_01; AGR50_02; AGR50_03; AGR50_04; AGR50_05; AGR50_06; AGR50_07; AGR50_08; AGR50_09; AGR50_10; AGR50_11;GEX50_01; GEX50_02; GEX50_03; GEX50_04; GEX50_05; GEX50_06; GEX50_07;CON50_01; CON50_02; CON50_03; CON50_04; CON50_05; CON50_06; CON50_07; CON50_8; CON50_9; CON50_10; CON50_11;RIP50_02; RIP50_03; RIP50_04;RES50_01; RES50_03;TAL50_01; TAL50_02; TAL50_03; TAL50_04; TAL50_05; TAL50_07; TAL50_08; TAL50_09; TAL50_10; TAL50_11; TAL50_12; TAL50_13; TAL50_14; TAL50_15;AHR50_01; AHR50_02; AHR50_03 AHR50_04; AHR50_05; AHR50_06; AHR50_07; AHR50_08; AHR50_09; AHR50_10; AHR50_11;IF50_01; IF50_02; IF50_03; IF50_04; IF50_05;IFP50_01; IFP50_02; IFP50_03;IFL50_01; IFL50_02; IFL50_03; IFL50_04; IFL50_05; IFL50_06; IFL50_07; IFL50_08;IFA50_01; IFA50_02;EOL50_01; EOL50_02; EOL50_03; EOL50_04; EOL50_05;SOL50_01; SOL50_02; SOL50_03; SOL50_04; SOL50_05;MNMA50_01; MNMA50_02; MNMA50_03; MNMA50_04; MNMA50_05; MNMA50_06; MNMA50_08; MNMA50_09; MNMA50_10;PAT50_03			
Estrategias ambientales y territoriales	E-04, E-05, E-06, E-16, E-18, E-19, E-21, E-24, E-27, E-28, E-29, E-30, E-31, E-32, E-33, E-34, E-36, E-37, E-38, E-39, E-40, E-43, E-46, E-47, E-48 y E-49			

Sistema Urbano Rural ¹⁰					Pueblos y comunidades indígenas:
Clasificación:	Localidades con población de 2,500 a 4,999 habitantes ¹¹	No.	0	Nombre de las localidades: Sin localidad	
No aplica	Localidades con población de 5,000 habitantes y más ¹²	Pob.	0	No hay presencia	
		No.	0		Nombre de las localidades: Sin localidad
		Pob.	0		

¹ Superficie calculada en kilómetros cuadrados por cada Unidad de Gestión Ambiental y Territorial UGAT, Iplaneg 2026.

² Población total calculada para cada Unidad de Gestión Ambiental y Territorial UGAT con información de Censo de Población y Vivienda, INEGI, 2020. Iplaneg 2026.

³ Densidad poblacional calculada para cada Unidad de Gestión Ambiental y Territorial UGAT con información de Censo de Población y Vivienda, INEGI, 2020. Iplaneg 2026.

⁴ Fuente: Calculada con el Continuo de Elevaciones Mexicano y Modelos Digitales de Elevación (15 m, versión 4.0), del INEGI, 2013.

⁵ Actualización de la cobertura de uso de suelo y vegetación al año 2024.

⁶ Incluye los tipos de vegetación: vegetación acuática y subacuática, otros tipos de vegetación, matorral xerófilo y bosque espinoso.

⁷ Trazo del Camino Real de Tierra Adentro y sitios con valor patrimonial: Información de la SECTURI y de la declaratoria publicada en el POEG (núm. 131, segunda parte, 01 de julio de 2024; Decreto Gubernativo núm. 171). Los elementos representados en el mapa corresponden a símbolos cartográficos de referencia y no a la escala real de los elementos existentes en el territorio. La ubicación representada es de carácter referencial y no necesariamente corresponde al trazo definitivo del proyecto.

⁸ Fuente: Secretaría de Agua y Medio Ambiente, 2025.

⁹ COBIOCOM. Corredor Biocultural Centro Occidente de México. Fuente: Secretaría de Agua y Medio Ambiente, 2025.

¹⁰ Jerarquía de los centros de población en el Sistema Urbano Rural del Estado de Guanajuato, Iplaneg, 2026.

¹¹ Número de localidades existentes en cada Unidad de Gestión Ambiental y Territorial UGAT con información de Censo de Población y Vivienda, INEGI, 2020. Iplaneg 2026.

¹² Número de localidades existentes en cada Unidad de Gestión Ambiental y Territorial UGAT con información de Censo de Población y Vivienda, INEGI, 2020. Iplaneg 2026.

Política ambiental: Protección

Región:

Subregión:

Municipio(s):

Superficie¹:

306.8 km²

Densidad de población³:

1.7 hab/km²

Población total²:

536 habitantes

Pendiente promedio⁴:

17.4°

Simbología

Sistema Urbano Rural

C. Serv. Rurales

C. Serv. Urbanos

C. Art. del Sis.

C. Art. Reg.

C. Art. Metrop.

Ciudad Central

Carretera Federal

Carretera Estatal

Limites Municipales

Limite Estatal

Uso de Suelo y Vegetación

• AGRH. Agricultura de Riego y Humedad

• AGR T. Agricultura de Temporal

• AH. Asentamientos Humanos

• BC. Bosque Conservado

• BP. Bosque Perturbado

• CA. Cuerpo de Agua

• MC. Matorral Conservado

• MP. Matorral Perturbado

• PI. Pastizal Inducido

• PN. Pastizal Natural

• SBCC. Selva Baja Caducifolia Conservada

• SBCCP. Selva Baja Caducifolia Perturbada

• SVEG. Zona Sin Vegetación Aparente

• Otros⁶. Otros Tipos de Vegetación

Porcentaje de cobertura COBIOCOM⁹:

93.2%

Áreas Prioritarias para el Mantenimiento de Bienes y Servicios Ambientales (APMSA):

94.0%

Política territorial: Relevancia estratégica territorial

Ubicación

Cobertura de uso de suelo y vegetación⁵

Delimitación de UGAT⁷

Potencial de recarga⁸

MODELO

Lineamiento - Meta	L3 Mantener la integridad actual de los ecosistemas de la UGAT; y promover su mejora, a partir de programas y acciones que permitan incrementar el porcentaje de cobertura vegetal actual; así como la implementación de medidas para reducir amenazas a la biodiversidad y fomentar el uso sostenible de los servicios ecosistémicos; entre las que se encuentra la integración total o parcial de la UGAT, a alguna figura de protección federal, estatal, municipal.
--------------------	---

Sectores del Desarrollo				
Afinidad sectorial	Rectores	Coadyuvantes	Asociados	De interés
	Conservación	Forestal y turismo	Asentamientos humanos	Infraestructura
Actividades sectoriales compatibles	Forestal maderable, Forestal no maderable, Conservación, Turismo alternativo, Asentamientos humanos rurales, Infraestructura puntual, Infraestructura lineal			
Actividades sectoriales incompatibles	Acuicultura, Agricultura de temporal, Agricultura de riego, Ganadería extensiva, Ganadería intensiva, Turismo convencional, Asentamientos humanos urbanos, Infraestructura de área, Industria ligera, Industria mediana, Industria pesada,Energía eólica, Energía solar, Minería no metálica de baja disponibilidad, Minería no metálica de alta disponibilidad, Minería metálica			
Criterios de regulación ecológica	FOM50_01; FOM50_02; FOM50_03; FOM50_04; FOM50_05; FOM50_06; FOM50_07; FOM50_08; FOM50_09; FOM50_10; FOM50_11; FOM50_12; FOM50_13; FOM50_14; FOM50_15; FOM50_16; FOM50_17; FOM50_18; FOM50_19;FNM50_01; FNM50_02; FNM50_03; FNM50_04; FNM50_05; FNM50_06; FNM50_07;CON50_01; CON50_02; CON50_03; CON50_04; CON50_05; CON50_06; CON50_07; CON50_8; CON50_9; CON50_10; CON50_11;RIP50_02; RIP50_03; RIP50_04;TAL50_01; TAL50_02; TAL50_03; TAL50_04; TAL50_05; TAL50_07; AL50_10; TAL50_11; TAL50_12; TAL50_15; TAL50_16;AHR50_01; AHR50_02; AHR50_03 AHR50_04; AHR50_05; AHR50_06; AHR50_07; AHR50_08; AHR50_09; AHR50_10; AHR50_11;IF50_01; IF50_02; IF50_03; IF50_04; IF50_05;IFP50_01; IFP50_02; IFP50_03;IFL50_01; IFL50_02; IFL50_03; IFL50_04; IFL50_05; IFL50_06; IFL50_07; IFL50_08;PAT50_01; PAT50_02; PAT50_03; PAT50_04			
Estrategias ambientales y territoriales	E-04, E-05, E-06, E-07, E-10, E-11, E-16, E-18, E-19, E-21, E-24, E-27, E-28, E-29, E-30, E-31, E-32, E-33, E-34, E-36, E-37, E-38, E-39, E-46, E-47, E-48 y E-49			

Sistema Urbano Rural ¹⁰					Pueblos y comunidades indígenas:
Clasificación:	Localidades con población de 2,500 a 4,999 habitantes ¹¹	No. Pob.	0 0	Nombre de las localidades:	
No aplica	Localidades con población de 5,000 habitantes y más ¹²	No. Pob.	0 0	Nombre de las localidades:	No hay presencia

¹ Superficie calculada en kilómetros cuadrados por cada Unidad de Gestión Ambiental y Territorial UGAT, Iplaneg 2026.

² Población total calculada para cada Unidad de Gestión Ambiental y Territorial UGAT con información de Censo de Población y Vivienda, INEGI, 2020. Iplaneg 2026.

³ Densidad poblacional calculada para cada Unidad de Gestión Ambiental y Territorial UGAT con información de Censo de Población y Vivienda, INEGI, 2020. Iplaneg 2026.

⁴ Fuente: Calculada con el Continuo de Elevaciones Mexicano y Modelos Digitales de Elevación (15 m, versión 4.0), del INEGI, 2013.

⁵ Actualización de la cobertura de uso de suelo y vegetación al año 2024.

⁶ Incluye los tipos de vegetación: vegetación acuática y subacuática, otros tipos de vegetación, matorral xerófilo y bosque espinoso.

⁷ Trazo del Camino Real de Tierra Adentro y sitios con valor patrimonial: Información de la SECTURI y de la declaratoria publicada en el POEG (núm. 131, segunda parte, 01 de julio de 2024; Decreto Gubernativo núm. 171).

Los elementos representados en el mapa corresponden a símbolos cartográficos de referencia y no a la escala real de los elementos existentes en el territorio. La ubicación representada es de carácter referencial y no necesariamente corresponde al trazado definitivo del proyecto.

⁸ Fuente: Secretaría de Agua y Medio Ambiente, 2025.

⁹ COBIOCOM. Corredor Biocultural Centro Occidente de México. Fuente: Secretaría de Agua y Medio Ambiente, 2025.

¹⁰ Jerarquía de los centros de población en el Sistema Urbano Rural del Estado de Guanajuato, Iplaneg, 2026.

¹¹ Número de localidades existentes en cada Unidad de Gestión Ambiental y Territorial UGAT con información de Censo de Población y Vivienda, INEGI, 2020. Iplaneg 2026.

¹² Número de localidades existentes en cada Unidad de Gestión Ambiental y Territorial UGAT con información de Censo de Población y Vivienda, INEGI, 2020. Iplaneg 2026.

Política ambiental: Restauración ecológica

Región:

Subregión:

Municipio(s):

Superficie¹:

147.0 km²

Densidad de población³:

20.6 hab/km²

Población total²:

3,033 habitantes

Pendiente promedio⁴:

5.7°

Simbología

Sistema Urbano Rural

C. Serv. Rurales

C. Serv. Urbanos

C. Art. del Sis.

C. Art. Reg.

C. Art. Metrop.

Ciudad Central

Carretera Federal

Carretera Estatal

Limites Municipales

Limite Estatal

Uso de Suelo y Vegetación

• AGRH. Agricultura de Riego y Humedad

• AGR T. Agricultura de Temporal

• AH. Asentamientos Humanos

• BC. Bosque Conservado

• BP. Bosque Perturbado

• CA. Cuerpo de Agua

• MC. Matorral Conservado

• MP. Matorral Perturbado

• PI. Pastizal Inducido

• PN. Pastizal Natural

• SBCC. Selva Baja Caducifolia Conservada

• SBCCP. Selva Baja Caducifolia Perturbada

• SVEG. Zona Sin Vegetación Aparente

• Otros⁶. Otros Tipos de Vegetación

Política territorial: Rehabilitación territorial

Ubicación

Cobertura de uso de suelo y vegetación⁵

Delimitación de UGAT⁷

Potencial de recarga⁸

MODELO

Lineamiento - Meta	L8 Recuperar las funciones productivas de la UGAT a mediano plazo, implementando prácticas de manejo sustentables en los sectores con vocación territorial, que permitan controlar y revertir las condiciones de deterioro de suelos, agua y vegetación, potencializando su aprovechamiento y el mejoramiento de las localidades rurales.
--------------------	---

Sectores del Desarrollo				
Afinidad sectorial	Rectores		Coadyuvantes	
	Agrícola		Acuicultura, pecuario y conservación	Asociados
Actividades sectoriales compatibles	Acuicultura, Agricultura de temporal, Agricultura de riego, Ganadería extensiva, Conservación, Turismo alternativo, Asentamientos humanos rurales, Infraestructura puntual, Infraestructura lineal, Infraestructura de área, Energía solar,Minería no metálica de alta disponibilidad			
Actividades sectoriales incompatibles	Ganadería intensiva, Forestal maderable, Forestal no maderable, Turismo convencional, Asentamientos humanos urbanos, Industria ligera, Industria mediana, Industria pesada, Energía eólica, Minería no metálica de baja disponibilidad,Minería metálica			
Criterios de regulación ecológica	ACU50_01; ACU50_02; ACU50_03; ACU50_04; ACU50_05; ACU50_06; ACU50_07;AG50_01; AG50_02; AG50_03; AG50_04; AG50_05; AG50_06; AG50_07; AG50_08; AG50_09; AG50_10; AG50_11; AG50_12;AGT50_01; AGT50_02; AGT50_03; AGT50_04;AGR50_01; AGR50_02; AGR50_03; AGR50_04; AGR50_05; AGR50_06; AGR50_07; AGR50_08; AGR50_09; AGR50_10; AGR50_11;AGI50_10; AGI50_11; AGI50_12; AGI50_13; AGI50_14; AGI50_15;GEX50_01; GEX50_02; GEX50_03; GEX50_04; GEX50_05; GEX50_06; GEX50_07;CON50_01; CON50_03; CON50_04; CON50_05; CON50_06; CON50_07; CON50_08; CON50_09; CON50_10; CON50_11;TAL50_01; TAL50_06; TAL50_07; TAL50_08; TAL50_09; TAL50_10; TAL50_11; TAL50_12; TAL50_13; TAL50_14; TAL50_15;AHR50_01; AHR50_02; AHR50_03 AHR50_04; AHR50_05; AHR50_06; AHR50_07; AHR50_08; AHR50_09; AHR50_10; AHR50_11;IF50_01; IF50_02; IF50_03; IF50_04; IF50_05;IFP50_01; IFP50_02; IFP50_03;IFL50_01; IFL50_02; IFL50_03; IFL50_04; IFL50_05; IFL50_06; IFL50_07; IFL50_08;IFA50_01; IFA50_02;SOL50_01; SOL50_02; SOL50_03; SOL50_04; SOL50_05;MNMA50_01; MNMA50_02; MNMA50_03; MNMA50_04; MNMA50_05; MNMA50_06; MNMA50_09;PAT50_01; PAT50_02; PAT50_03; PAT50_04			
Estrategias ambientales y territoriales	E-04, E-05, E-07, E-09, E-11, E-18, E-19, E-21, E-24, E-28, E-29, E-30, E-31, E-32, E-33, E-34, E-36, E-37, E-38, E-39, E-40, E-43, E-44, E-46, E-47, E-48 y E-49			

Sistema Urbano Rural ¹⁰					Pueblos y comunidades indígenas:
Clasificación:	Localidades con población de 2,500 a 4,999 habitantes ¹¹	No.	0	Nombre de las localidades: Sin localidad	
No aplica	Localidades con población de 5,000 habitantes y más ¹²	Pob.	0		
		No.	0	Nombre de las localidades: Sin localidad	No hay presencia
		Pob.	0		

¹ Superficie calculada en kilómetros cuadrados por cada Unidad de Gestión Ambiental y Territorial UGAT, Iplaneg 2026.

² Población total calculada para cada Unidad de Gestión Ambiental y Territorial UGAT con información de Censo de Población y Vivienda, INEGI, 2020. Iplaneg 2026.

³ Densidad poblacional calculada para cada Unidad de Gestión Ambiental y Territorial UGAT con información de Censo de Población y Vivienda, INEGI, 2020. Iplaneg 2026.

⁴ Fuente: Calculada con el Continuo de Elevaciones Mexicano y Modelos Digitales de Elevación (15 m, versión 4.0), del INEGI, 2013.

⁵ Actualización de la cobertura de uso de suelo y vegetación al año 2024.

⁶ Incluye los tipos de vegetación: vegetación acuática y subacuática, otros tipos de vegetación, matorral xerófilo y bosque espinoso.

⁷ Trazo del Camino Real de Tierra Adentro y sitios con valor patrimonial: Información de la SECTURI y de la declaratoria publicada en el POEG (núm. 131, segunda parte, 01 de julio de 2024; Decreto Gubernativo núm. 171). Los elementos representados en el mapa corresponden a símbolos cartográficos de referencia y no a la escala real de los elementos existentes en el territorio. La ubicación representada es de carácter referencial y no necesariamente corresponde al trazo definitivo del proyecto.

⁸ Fuente: Secretaría de Agua y Medio Ambiente, 2025.

⁹ COBIOCOM. Corredor Biocultural Centro Occidente de México. Fuente: Secretaría de Agua y Medio Ambiente, 2025.

¹⁰ Jerarquía de los centros de población en el Sistema Urbano Rural del Estado de Guanajuato, Iplaneg, 2026.

¹¹ Número de localidades existentes en cada Unidad de Gestión Ambiental y Territorial UGAT con información de Censo de Población y Vivienda, INEGI, 2020. Iplaneg 2026.

¹² Número de localidades existentes en cada Unidad de Gestión Ambiental y Territorial UGAT con información de Censo de Población y Vivienda, INEGI, 2020. Iplaneg 2026.

Política ambiental:

Aprovechamiento sustentable

Política territorial:

Ordenamiento del desarrollo urbano

Región:

I.- Noreste

Subregión:

I.- Sierra Gorda

Municipio(s):

Xichú

Superficie¹:

1.7 km²

Densidad de población³:

1,328.2 hab/km²

Población total²:

2,258 habitantes

Pendiente promedio⁴:

16.0°

Sistema Urbano Rural

C. Serv. Rurales

C. Serv. Urbanos

C. Art. del Sis.

C. Art. Reg.

C. Art. Metrop.

Ciudad Central

Carretera Federal

Carretera Estatal

Limites Municipales

Limite Estatal

Uso de Suelo y Vegetación

• AGRH. Agricultura de Riego y Humedad

• AGR T. Agricultura de Temporal

• AH. Asentamientos Humanos

• BC. Bosque Conservado

• BP. Bosque Perturbado

• CA. Cuerpo de Agua

• MC. Matorral Conservado

• MP. Matorral Perturbado

• PI. Pastizal Inducido

• PN. Pastizal Natural

• SBCC. Selva Baja Caducifolia Conservada

• SBCEP. Selva Baja Caducifolia Perturbada

• SVEG. Zona Sin Vegetación Aparente

• Otros⁶. Otros Tipos de Vegetación

Porcentaje de cobertura COBIOCOM⁹:

100.0%

Áreas Prioritarias para el Mantenimiento de Bienes y Servicios Ambientales (APMSA):

63.0%

Ubicación

Cobertura de uso de suelo y vegetación⁵

Delimitación de UGAT⁷

Potencial de recarga⁸

Baja: 0.0%

Media: 0.0%

Alta: 0.0%

Zona de conservación hidrológica (ZCH):

100.0 %

Cuerpo de agua:

0.0%

MODELO

Lineamiento - Meta	L14 Consolidar la planeación, regulación, gestión y desarrollo ordenado del centro de población y sus zonas de crecimiento considerando para ello los principios de política pública establecidos en la materia así como su vinculación funcional con el Sistema Estatal Territorial, conduciéndose en apego a la normatividad vigente en materia ambiental y territorial para los asentamientos humanos, por lo que se estará sujeto a los criterios y acciones de desarrollo urbano que sean determinadas en la planeación municipal.
--------------------	---

Sectores del Desarrollo				
Afinidad sectorial	Rectores	Coadyuvantes	Asociados	De interés
	Asentamiento humano	Turismo	Infraestructura	Industrial y energético
Actividades sectoriales compatibles	Turismo convencional, Asentamientos humanos rurales, Asentamientos humanos urbanos, Infraestructura puntual, Infraestructura lineal, Infraestructura de área, Industria ligera, Industria mediana, Energía solar			
Actividades sectoriales incompatibles	Acuicultura, Agricultura de temporal, Agricultura de riego, Ganadería extensiva, Ganadería intensiva, Forestal maderable, Forestal no maderable, Conservación, Turismo alternativo, Industria pesada, Energía eólica, Minería no metálica de baja disponibilidad, Minería no metálica de alta disponibilidad, Minería metálica			
Criterios de regulación ecológica	RESS0_04;TUR50_01;TUR50_02; TUR50_03; TUR50_04; TUR50_05; TUR50_06; TUR50_07;AHR50_01; AHR50_02; AHR50_03 AHR50_04; AHR50_05; AHR50_06; AHR50_07; AHR50_08; AHR50_09; AHR50_11;AHU50_01; AHU50_02; AHU50_03; AHU50_04; AHU50_05; AHU50_06; AHU50_07; AHU50_08; AHU50_09;IF50_01; IF50_02; IF50_03; IF50_04; IF50_05;IFP50_01; IFP50_02; IFP50_03;IFL50_01; IFL50_02; IFL50_03; IFL50_04; IFL50_05; IFL50_06; IFL50_07; IFL50_08;IFA50_01; IFA50_02;IN50_01; IN50_02; IN50_03; IN50_04; IN50_05; IN50_06; IN50_07; IN50_08; IN50_09; IN50_10; IN50_11; IN50_12; IN50_13; IN50_14; IN50_15; IN50_16; IN50_17; IN50_18;INL50_01; INL50_02;INM50_01; INM50_02;SOL50_01; SOL50_02; SOL50_03; SOL50_04; SOL50_05;PAT50_01; PAT50_02; PAT50_03;PAT50_04			
Estrategias ambientales y territoriales	E-01, E-02, E-04, E-06, E-08, E-09, E-11, E-12, E-14, E-15, E-16, E-17, E-18, E-19, E-20, E-21, E-22, E-23, E-24, E-25, E-26, E-27, E-28, E-29, E-30, E-31, E-32, E-33, E-34, E-35, E-36, E-37, E-38, E-39, E-41, E-44, E-46, E-47, E-48 y E-49			

Sistema Urbano Rural ¹⁰					Pueblos y comunidades indígenas:	
Clasificación:	Localidades con población de 2,500 a 4,999 habitantes ¹¹	No. Pob.	0	Nombre de las localidades: Sin localidad		
Centro de Servicios Urbanos	Localidades con población de 5,000 habitantes y más ¹²	No. Pob.	0			
				Nombre de las localidades: Sin localidad	Si hay presencia	

¹ Superficie calculada en kilómetros cuadrados por cada Unidad de Gestión Ambiental y Territorial UGAT, Iplaneg 2026.

² Población total calculada para cada Unidad de Gestión Ambiental y Territorial UGAT con información de Censo de Población y Vivienda, INEGI, 2020. Iplaneg 2026.

³ Densidad poblacional calculada para cada Unidad de Gestión Ambiental y Territorial UGAT con información de Censo de Población y Vivienda, INEGI, 2020. Iplaneg 2026.

⁴ Fuente: Calculada con el Continuo de Elevaciones Mexicano y Modelos Digitales de Elevación (15 m, versión 4.0), del INEGI, 2013.

⁵ Actualización de la cobertura de uso de suelo y vegetación al año 2024.

⁶ Incluye los tipos de vegetación: vegetación acuática y subacuática, otros tipos de vegetación, matorral xerófilo y bosque espinoso.

⁷ Trazo del Camino Real de Tierra Adentro y sitios con valor patrimonial: Información de la SECTURI y de la declaratoria publicada en el POEG (núm. 131, segunda parte, 01 de julio de 2024; Decreto Gubernativo núm. 171). Los elementos representados en el mapa corresponden a símbolos cartográficos de referencia y no a la escala real de los elementos existentes en el territorio. La ubicación representada es de carácter referencial y no necesariamente corresponde al trazo definitivo del proyecto.

⁸ Fuente: Secretaría de Agua y Medio Ambiente, 2025.

⁹ COBIOCOM. Corredor Biocultural Centro Occidente de México. Fuente: Secretaría de Agua y Medio Ambiente, 2025.

¹⁰ Jerarquía de los centros de población en el Sistema Urbano Rural del Estado de Guanajuato, Iplaneg, 2026.

¹¹ Número de localidades existentes en cada Unidad de Gestión Ambiental y Territorial UGAT con información de Censo de Población y Vivienda, INEGI, 2020. Iplaneg 2026.

¹² Número de localidades existentes en cada Unidad de Gestión Ambiental y Territorial UGAT con información de Censo de Población y Vivienda, INEGI, 2020. Iplaneg 2026.

Política ambiental:

Aprovechamiento sustentable

Política territorial:

Fortalecimiento territorial

Región:

I.- Noreste

Subregión:

I.- Sierra Gorda y II.- Chichimeca

Municipio(s):

Victoria

Superficie¹:

52.4 km²

Densidad de población³:

146.3 hab/km²

Población total²:

7,665 habitantes

Pendiente promedio⁴:

4.0°

Sistema Urbano Rural

C. Serv. Rurales

C. Serv. Urbanos

C. Art. del Sis.

C. Art. Reg.

C. Art. Metrop.

Ciudad Central

Carretera Federal

Carretera Estatal

Limites Municipales

Limite Estatal

Uso de Suelo y Vegetación

• AGRH. Agricultura de Riego y Humedad

• AGR T. Agricultura de Temporal

• AH. Asentamientos Humanos

• BC. Bosque Conservado

• BP. Bosque Perturbado

• CA. Cuerpo de Agua

• MC. Matorral Conservado

• MP. Matorral Perturbado

• PI. Pastizal Inducido

• PN. Pastizal Natural

• SBCC. Selva Baja Caducifolia Conservada

• SBCCP. Selva Baja Caducifolia Perturbada

• SVEG. Zona Sin Vegetación Aparente

• Otros⁶. Otros Tipos de Vegetación

Ubicación

Cobertura de uso de suelo y vegetación⁵

Delimitación de UGAT⁷

Potencial de recarga⁸

Porcentaje de cobertura COBIOCOM⁹:

100.0%

Áreas Prioritarias para el Mantenimiento de Bienes y Servicios Ambientales (APMSA):

12.0%

MODELO

Lineamiento - Meta	L11 Preservar el valor agroecológico de la UGAT y mejorar el aprovechamiento sustentable de las zonas de desarrollo rural, potencializando el desarrollo del sector agroindustrial e impulsando la implementación de medidas productivas eficientes en el uso y reúso del agua; la aplicación responsable de fertilizantes, agroquímicos y otras prácticas que mejoren las condiciones del suelo y la capacidad de los cultivos para afrontar el cambio climático, así como la gestión del suelo para regular el crecimiento ordenado de los asentamientos.
--------------------	---

Sectores del Desarrollo								
Afinidad sectorial	Rectores		Coadyuvantes					
	Agrícola		Pecuario					
Asociados								
De interés								
Energético, industrial, acuacultura, turismo y minero								
Actividades sectoriales compatibles	Acuacultura, Agricultura de temporal, Agricultura de riego, Ganadería extensiva, Turismo alternativo, Asentamientos humanos rurales, Infraestructura puntual, Infraestructura lineal, Infraestructura de área, Energía eólica, Energía solar,Minería no metálica de alta disponibilidad							
Actividades sectoriales incompatibles	Ganadería intensiva, Forestal maderable, Forestal no maderable, Conservación, Turismo convencional, Asentamientos humanos urbanos, Industria ligera, Industria mediana, Industria pesada, Minería no metálica de baja disponibilidad,Minería metálica							
Criterios de regulación ecológica	ACU50_01; ACU50_02; ACU50_03; ACU50_04; ACU50_05; ACU50_06;AG50_03; AG50_04; AG50_05; AG50_06; AG50_07; AG50_08; AG50_09; AG50_10; AG50_11;AGT50_01; AGT50_02; AGT50_03; AGT50_04;AGR50_01; AGR50_02; AGR50_03; AGR50_04; AGR50_05; AGR50_06; AGR50_07; AGR50_08; AGR50_09; AGR50_10; AGR50_11;AGI50_01; AGI50_02; AGI50_03; AGI50_04; AGI50_05; AGI50_06; AGI50_07; AGI50_08; AGI50_09; AGI50_10; AGI50_11; AGI50_12; AGI50_13; AGI50_14; AGI50_15;GEX50_02; GEX50_03; GEX50_04;GEX50_06; GEX50_07;RIP50_02; RIP50_03; RIP50_04;TAL50_01; TAL50_04; TAL50_06; TAL50_07; TAL50_11; TAL50_12; TAL50_13; TAL50_14;AHR50_01; AHR50_02; AHR50_03 AHR50_04; AHR50_05; AHR50_06; AHR50_07; AHR50_08; AHR50_09; AHR50_11;IF50_01; IF50_02; IF50_03; IF50_04; IF50_05;IFP50_01; IFP50_02; IFP50_03;IFL50_01; IFL50_02; IFL50_03; IFL50_04; IFL50_05; IFL50_06; IFL50_07; IFL50_08;IFA50_01; IFA50_02;EOL50_01; EOL50_02; EOL50_03; EOL50_04; EOL50_05;SOL50_01; SOL50_02; SOL50_03; SOL50_04; SOL50_05;MNM50A_01; MNMA50_02; MNMA50_03; MNMA50_04; MNMA50_05; MNMA50_06; MNMA50_07; MNMA50_10;PAT50_03							
Estrategias ambientales y territoriales	E-01, E-04, E-06, E-11, E-13, E-14, E-16, E-17, E-18, E-19, E-20, E-21, E-22, E-26, E-27, E-28, E-29, E-30, E-31, E-32, E-33, E-34, E-35, E-36, E-37, E-38, E-39, E-40, E-41, E-43, E-44, E-46, E-47, E-48 y E-49							

Sistema Urbano Rural ¹⁰					Pueblos y comunidades indígenas:
Clasificación:	Localidades con población de 2,500 a 4,999 habitantes ¹¹	No. Pob.	0 0	Nombre de las localidades:	
No aplica	Localidades con población de 5,000 habitantes y más ¹²	No. Pob.	0 0	Nombre de las localidades:	Si hay presencia

¹ Superficie calculada en kilómetros cuadrados por cada Unidad de Gestión Ambiental y Territorial UGAT, Iplaneg 2026.

² Población total calculada para cada Unidad de Gestión Ambiental y Territorial UGAT con información de Censo de Población y Vivienda, INEGI, 2020. Iplaneg 2026.

³ Densidad poblacional calculada para cada Unidad de Gestión Ambiental y Territorial UGAT con información de Censo de Población y Vivienda, INEGI, 2020. Iplaneg 2026.

⁴ Fuente: Calculada con el Continuo de Elevaciones Mexicano y Modelos Digitales de Elevación (15 m, versión 4.0), del INEGI, 2013.

⁵ Actualización de la cobertura de uso de suelo y vegetación al año 2024.

⁶ Incluye los tipos de vegetación: vegetación acuática y subacuática, otros tipos de vegetación, matorral xerófilo y bosque espinoso.

⁷ Trazo del Camino Real de Tierra Adentro y sitios con valor patrimonial: Información de la SECTURI y de la declaratoria publicada en el POEG (núm. 131, segunda parte, 01 de julio de 2024; Decreto Gubernativo núm. 171).

Los elementos representados en el mapa corresponden a símbolos cartográficos de referencia y no a la escala real de los elementos existentes en el territorio. La ubicación representada es de carácter referencial y no necesariamente corresponde al trazo definitivo del proyecto.

⁸ Fuente: Secretaría de Agua y Medio Ambiente, 2025.

⁹ COBIOCOM. Corredor Biocultural Centro Occidente de México. Fuente: Secretaría de Agua y Medio Ambiente, 2025.

¹⁰ Jerarquía de los centros de población en el Sistema Urbano Rural del Estado de Guanajuato, Iplaneg, 2026.

¹¹ Número de localidades existentes en cada Unidad de Gestión Ambiental y Territorial UGAT con información de Censo de Población y Vivienda, INEGI, 2020. Iplaneg 2026.

¹² Número de localidades existentes en cada Unidad de Gestión Ambiental y Territorial UGAT con información de Censo de Población y Vivienda, INEGI, 2020. Iplaneg 2026.

UGAT80

Grupo de UGAT

11. Aprovechamiento agropecuario de agricultura mixta de riego y temporal con asentamientos rurales

Política ambiental:

Aprovechamiento sustentable

Política territorial:

Fortalecimiento territorial

Región:

I.- Noreste

Subregión:

II.- Chichimeca

Municipio(s):

San Luis de la Paz

Superficie¹:

4.1 km²

Densidad de población³:

2.4 hab/km²

Población total²:

10 habitantes

Pendiente promedio⁴:

0.8°

Sistema Urbano Rural

C. Serv. Rurales

C. Serv. Urbanos

C. Art. del Sis.

C. Art. Reg.

C. Art. Metrop.

Ciudad Central

Carretera Federal

Carretera Estatal

Limites Municipales

Limite Estatal

Uso de Suelo y Vegetación

• AGRH. Agricultura de Riego y Humedad

• AGR T. Agricultura de Temporal

• AH. Asentamientos Humanos

• BC. Bosque Conservado

• BP. Bosque Perturbado

• CA. Cuerpo de Agua

• MC. Matorral Conservado

• MP. Matorral Perturbado

• PI. Pastizal Inducido

• PN. Pastizal Natural

• SBCC. Selva Baja Caducifolia Conservada

• SBCP. Selva Baja Caducifolia Perturbada

• SVEG. Zona Sin Vegetación Aparente

• Otros⁶. Otros Tipos de Vegetación

Ubicación

Cobertura de uso de suelo y vegetación⁵

Delimitación de UGAT⁷

Potencial de recarga⁸

Porcentaje de cobertura COBIOCOM⁹:

24.0%

Áreas Prioritarias para el Mantenimiento de Bienes y Servicios Ambientales (APMSA):

15.0%

Baja: 100.0%

Media: 0.0%

Alta: 0.0%

Zona de conservación hidrológica (ZCH):

0.0%

Cuerpo de agua:

0.0%

MODELO

Lineamiento - Meta	L11 Preservar el valor agroecológico de la UGAT y mejorar el aprovechamiento sustentable de las zonas de desarrollo rural, potencializando el desarrollo del sector agroindustrial e impulsando la implementación de medidas productivas eficientes en el uso y reúso del agua; la aplicación responsable de fertilizantes, agroquímicos y otras prácticas que mejoren las condiciones del suelo y la capacidad de los cultivos para afrontar el cambio climático, así como la gestión del suelo para regular el crecimiento ordenado de los asentamientos.
--------------------	---

Sectores del Desarrollo				
Afinidad sectorial	Rectores	Coadyuvantes	Asociados	De interés
	Agrícola	Pecuario	Infraestructura y asentamientos humanos	Energético, industrial, acuacultura, turismo y minero
Actividades sectoriales compatibles	Acuacultura, Agricultura de temporal, Agricultura de riego, Ganadería extensiva, Turismo alternativo, Asentamientos humanos rurales, Infraestructura puntual, Infraestructura lineal, Infraestructura de área, Energía eólica, Energía solar,Minería no metálica de alta disponibilidad			
Actividades sectoriales incompatibles	Ganadería intensiva, Forestal maderable, Forestal no maderable, Conservación, Turismo convencional, Asentamientos humanos urbanos, Industria ligera, Industria mediana, Industria pesada, Minería no metálica de baja disponibilidad,Minería metálica			
Criterios de regulación ecológica	ACU50_01; ACU50_02; ACU50_03; ACU50_04; ACU50_05; ACU50_06;AG50_03; AG50_04; AG50_05; AG50_06; AG50_07; AG50_08; AG50_09; AG50_10; AG50_11;AGT50_01; AGT50_02; AGT50_03; AGT50_04; AGT50_09;AGR50_01; AGR50_02; AGR50_03; AGR50_04; AGR50_05; AGR50_06; AGR50_07; AGR50_08; AGR50_09; AGR50_10; AGR50_11;AGI50_01; AGI50_02; AGI50_03; AGI50_04; AGI50_05; AGI50_06; AGI50_07; AGI50_08; AGI50_09; AGI50_10; AGI50_11; AGI50_12; AGI50_13; AGI50_14; AGI50_15;GEX50_02; GEX50_03; GEX50_04;GEX50_06; GEX50_07;RIP50_02; RIP50_03; RIP50_04;TAL50_01; TAL50_04; TAL50_06; TAL50_07; TAL50_11; TAL50_12; TAL50_13; TAL50_14;AHR50_01; AHR50_02; AHR50_03 AHR50_04; AHR50_05; AHR50_06; AHR50_07; AHR50_08; AHR50_09; AHR50_11;IF50_01; IF50_02; IF50_03; IF50_04; IF50_05;IFP50_01; IFP50_02; IFP50_03;IFL50_01; IFL50_02; IFL50_03; IFL50_04; IFL50_05; IFL50_06; IFL50_07; IFL50_08;IFA50_01; IFA50_02;EOL50_01; EOL50_02; EOL50_03; EOL50_04; EOL50_05;SOL50_01; SOL50_02; SOL50_03; SOL50_04; SOL50_05;MNM50A_01; MNMA50_02; MNMA50_03; MNMA50_04; MNMA50_05; MNMA50_06; MNMA50_10;PAT50_03			
Estrategias ambientales y territoriales	E-01, E-04, E-06, E-13, E-14, E-16, E-17, E-18, E-19, E-21, E-22, E-26, E-27, E-28, E-29, E-30, E-31, E-32, E-33, E-34, E-35, E-36, E-37, E-38, E-39, E-40, E-41, E-43, E-44, E-46, E-47, E-48 y E-49			

Sistema Urbano Rural ¹⁰					Pueblos y comunidades indígenas:
Clasificación:	Localidades con población de 2,500 a 4,999 habitantes ¹¹	No.	0	Nombre de las localidades: Sin localidad	
No aplica	Localidades con población de 5,000 habitantes y más ¹²	Pob.	0	No hay presencia	
		No.	0		Nombre de las localidades: Sin localidad
		Pob.	0		

¹ Superficie calculada en kilómetros cuadrados por cada Unidad de Gestión Ambiental y Territorial UGAT, Iplaneg 2026.

² Población total calculada para cada Unidad de Gestión Ambiental y Territorial UGAT con información de Censo de Población y Vivienda, INEGI, 2020. Iplaneg 2026.

³ Densidad poblacional calculada para cada Unidad de Gestión Ambiental y Territorial UGAT con información de Censo de Población y Vivienda, INEGI, 2020. Iplaneg 2026.

⁴ Fuente: Calculada con el Continuo de Elevaciones Mexicano y Modelos Digitales de Elevación (15 m, versión 4.0), del INEGI, 2013.

⁵ Actualización de la cobertura de uso de suelo y vegetación al año 2024.

⁶ Incluye los tipos de vegetación: vegetación acuática y subacuática, otros tipos de vegetación, matorral xerófilo y bosque espinoso.

⁷ Trazo del Camino Real de Tierra Adentro y sitios con valor patrimonial: Información de la SECTURI y de la declaratoria publicada en el POEG (núm. 131, segunda parte, 01 de julio de 2024; Decreto Gubernativo núm. 171). Los elementos representados en el mapa corresponden a símbolos cartográficos de referencia y no a la escala real de los elementos existentes en el territorio. La ubicación representada es de carácter referencial y no necesariamente corresponde al trazo definitivo del proyecto.

⁸ Fuente: Secretaría de Agua y Medio Ambiente, 2025.

⁹ COBIOCOM. Corredor Biocultural Centro Occidente de México. Fuente: Secretaría de Agua y Medio Ambiente, 2025.

¹⁰ Jerarquía de los centros de población en el Sistema Urbano Rural del Estado de Guanajuato, Iplaneg, 2026.

¹¹ Número de localidades existentes en cada Unidad de Gestión Ambiental y Territorial UGAT con información de Censo de Población y Vivienda, INEGI, 2020. Iplaneg 2026.

¹² Número de localidades existentes en cada Unidad de Gestión Ambiental y Territorial UGAT con información de Censo de Población y Vivienda, INEGI, 2020. Iplaneg 2026.

Política ambiental: Protección

Región:

Subregión:

Municipio(s):

Superficie¹:
139.0 km²

Densidad de población³:
5.9 hab/km²

Población total²:
824 habitantes

Pendiente promedio⁴:
9.8°

Simbología

Sistema Urbano Rural

C. Serv. Rurales

C. Serv. Urbanos

C. Art. del Sis.

C. Art. Reg.

C. Art. Metrop.

Ciudad Central

Carretera Federal

Carretera Estatal

Limites Municipales

Limite Estatal

Uso de Suelo y Vegetación

• AGRH. Agricultura de Riego y Humedad

• AGR T. Agricultura de Temporal

• AH. Asentamientos Humanos

• BC. Bosque Conservado

• BP. Bosque Perturbado

• CA. Cuerpo de Agua

• MC. Matorral Conservado

• MP. Matorral Perturbado

• PI. Pastizal Inducido

• PN. Pastizal Natural

• SBCC. Selva Baja Caducifolia Conservada

• SBCCP. Selva Baja Caducifolia Perturbada

• SVEG. Zona Sin Vegetación Aparente

• Otros⁶. Otros Tipos de Vegetación

Porcentaje de cobertura COBIOCOM⁹:

92.7%

Áreas Prioritarias para el Mantenimiento de Bienes y Servicios Ambientales (APMSA):

94.0%

Política territorial: Relevancia estratégica territorial

Ubicación

Cobertura de uso de suelo y vegetación⁵

Delimitación de UGAT⁷

Potencial de recarga⁸

Baja: 10.5%

Media: 65.3%

Alta: 24.2%

Zona de conservación hidrológica (ZCH):

0.0%

Cuerpo de agua:

0.0%

MODELO

Lineamiento - Meta	L2 Preservar la integridad estructural de la UGAT manteniendo la cobertura vegetal y la estabilidad del suelo y fomentar la implementación de técnicas de manejo que promuevan la recarga de acuíferos a mediano y largo plazo, con la finalidad de salvaguardar la relevancia hidrogeológica que tiene la UGAT.
--------------------	--

Sectores del Desarrollo				
Afinidad sectorial	Rectores	Coadyuvantes	Asociados	De interés
	Conservación	Turismo	Forestal y asentamientos humanos	Infraestructura
Actividades sectoriales compatibles	Forestal no maderable, Conservación, Turismo alternativo, Asentamientos humanos rurales, Infraestructura puntual, Infraestructura lineal, Infraestructura de área			
Actividades sectoriales incompatibles	Acuacultura, Agricultura de temporal, Agricultura de riego, Ganadería extensiva, Ganadería intensiva, Forestal maderable, Turismo convencional, Asentamientos humanos urbanos, Industria ligera, Industria mediana, Industria pesada,Energía eólica, Energía solar, Minería no metálica de baja disponibilidad, Minería no metálica de alta disponibilidad, Minería metálica			
Criterios de regulación ecológica	FNM50_01; FNM50_02; FNM50_03; FNM50_04; FNM50_05; FNM50_06; FNM50_07;CON50_01; CON50_02; CON50_03; CON50_04; CON50_05; CON50_06; CON50_07; CON50_8; CON50_9; CON50_10; CON50_11;RIP50_02; RIP50_03; RIP50_04;TAL50_01; TAL50_02; TAL50_03; TAL50_04; TAL50_05; TAL50_07; TAL50_10; TAL50_11; TAL50_12; TAL50_15; TAL50_16;AHR50_01; AHR50_02; AHR50_03 AHR50_04; AHR50_05; AHR50_06; AHR50_07; AHR50_08; AHR50_09; AHR50_10; AHR50_11;IF50_01; IF50_02; IF50_03; IF50_04; IF50_05;IFP50_01; IFP50_02; IFP50_03;IFL50_01; IFL50_02; IFL50_03; IFL50_04; IFL50_05; IFL50_06; IFL50_07; IFL50_08;IFA50_01; IFA50_02;PAT50_01; PAT50_02; PAT50_03; PAT50_04			
Estrategias ambientales y territoriales	E-04, E-05, E-06, E-07, E-09, E-10, E-11, E-16, E-18, E-19, E-21, E-24, E-27, E-28, E-29, E-30, E-31, E-32, E-34, E-36, E-37, E-38, E-39, E-46, E-47, E-48 y E-49			

Sistema Urbano Rural ¹⁰					Pueblos y comunidades indígenas:
Clasificación:	Localidades con población de 2,500 a 4,999 habitantes ¹¹	No. Pob.	0 0	Nombre de las localidades:	
No aplica	Localidades con población de 5,000 habitantes y más ¹²	No. Pob.	0 0	Nombre de las localidades:	No hay presencia

¹ Superficie calculada en kilómetros cuadrados por cada Unidad de Gestión Ambiental y Territorial UGAT, Iplaneg 2026.

² Población total calculada para cada Unidad de Gestión Ambiental y Territorial UGAT con información de Censo de Población y Vivienda, INEGI, 2020. Iplaneg 2026.

³ Densidad poblacional calculada para cada Unidad de Gestión Ambiental y Territorial UGAT con información de Censo de Población y Vivienda, INEGI, 2020. Iplaneg 2026.

⁴ Fuente: Calculada con el Continuo de Elevaciones Mexicano y Modelos Digitales de Elevación (15 m, versión 4.0), del INEGI, 2013.

⁵ Actualización de la cobertura de uso de suelo y vegetación al año 2024.

⁶ Incluye los tipos de vegetación: vegetación acuática y subacuática, otros tipos de vegetación, matorral xerófilo y bosque espinoso.

⁷ Trazo del Camino Real de Tierra Adentro y sitios con valor patrimonial: Información de la SECTURI y de la declaratoria publicada en el POEG (núm. 131, segunda parte, 01 de julio de 2024; Decreto Gubernativo núm. 171). Los elementos representados en el mapa corresponden a símbolos cartográficos de referencia y no a la escala real de los elementos existentes en el territorio. La ubicación representada es de carácter referencial y no necesariamente corresponde al trazo definitivo del proyecto.

⁸ Fuente: Secretaría de Agua y Medio Ambiente, 2025.

⁹ COBIOCOM. Corredor Biocultural Centro Occidente de México. Fuente: Secretaría de Agua y Medio Ambiente, 2025.

¹⁰ Jerarquía de los centros de población en el Sistema Urbano Rural del Estado de Guanajuato, Iplaneg, 2026.

¹¹ Número de localidades existentes en cada Unidad de Gestión Ambiental y Territorial UGAT con información de Censo de Población y Vivienda, INEGI, 2020. Iplaneg 2026.

¹² Número de localidades existentes en cada Unidad de Gestión Ambiental y Territorial UGAT con información de Censo de Población y Vivienda, INEGI, 2020. Iplaneg 2026.

Política ambiental: Protección

Región:

Subregión:

Municipio(s):

Superficie¹:

43.6 km²

Densidad de población³:

7.2 hab/km²

Población total²:

313 habitantes

Pendiente promedio⁴:

22.9°

Simbología

Sistema Urbano Rural

C. Serv. Rurales

C. Serv. Urbanos

C. Art. del Sis.

C. Art. Reg.

C. Art. Metrop.

Ciudad Central

Carretera Federal

Carretera Estatal

Limites Municipales

Limite Estatal

Uso de Suelo y Vegetación

• AGRH. Agricultura de Riego y Humedad

• AGR T. Agricultura de Temporal

• AH. Asentamientos Humanos

• BC. Bosque Conservado

• BP. Bosque Perturbado

• CA. Cuerpo de Agua

• MC. Matorral Conservado

• MP. Matorral Perturbado

• PI. Pastizal Inducido

• PN. Pastizal Natural

• SBCC. Selva Baja Caducifolia Conservada

• SBCEP. Selva Baja Caducifolia Perturbada

• SVEG. Zona Sin Vegetación Aparente

• Otros⁶. Otros Tipos de Vegetación

Porcentaje de cobertura COBIOCOM⁹:

100.0%

Áreas Prioritarias para el Mantenimiento de Bienes y Servicios Ambientales (APMSA):

96.0%

Política territorial: Relevancia estratégica territorial

Ubicación

Cobertura de uso de suelo y vegetación⁵

Delimitación de UGAT⁷

Potencial de recarga⁸

Baja: 95.8%

Media: 4.2%

Alta: 0.0%

Zona de conservación hidrológica (ZCH):

0.0%

Cuerpo de agua:

0.0%

MODELO

Lineamiento - Meta	L3 Mantener la integridad actual de los ecosistemas de la UGAT; y promover su mejora, a partir de programas y acciones que permitan incrementar el porcentaje de cobertura vegetal actual; así como la implementación de medidas para reducir amenazas a la biodiversidad y fomentar el uso sostenible de los servicios ecosistémicos; entre las que se encuentra la integración total o parcial de la UGAT, a alguna figura de protección federal, estatal, municipal.
--------------------	---

Sectores del Desarrollo				
Afinidad sectorial	Rectores	Coadyuvantes	Asociados	De interés
	Conservación	Turismo	Forestal y asentamientos humanos	Infraestructura y minero
Actividades sectoriales compatibles	Forestal maderable, Forestal no maderable, Conservación, Turismo alternativo, Asentamientos humanos rurales, Infraestructura puntual, Infraestructura lineal, Minería no metálica de alta disponibilidad			
Actividades sectoriales incompatibles	Acuicultura, Agricultura de temporal, Agricultura de riego, Ganadería extensiva, Ganadería intensiva, Turismo convencional, Asentamientos humanos urbanos, Infraestructura de área, Industria ligera, Industria mediana, Industria pesada,Energía eólica, Energía solar, Minería no metálica de baja disponibilidad, Minería metálica			
Criterios de regulación ecológica	FOM50_01; FOM50_02; FOM50_03; FOM50_04; FOM50_05; FOM50_06; FOM50_07; FOM50_08; FOM50_09; FOM50_10; FOM50_11; FOM50_12; FOM50_13; FOM50_14; FOM50_15; FOM50_16; FOM50_17; FOM50_18; FOM50_19;FNM50_01; FNM50_02; FNM50_03; FNM50_04; FNM50_05; FNM50_06; FNM50_07;CON50_01; CON50_02; CON50_03; CON50_04; CON50_05; CON50_06; CON50_07; CON50_8; CON50_9; CON50_10; CON50_11;RIP50_02; RIP50_03; RIP50_04;TAL50_01; TAL50_02; TAL50_03; TAL50_04; TAL50_05; TAL50_07; AL50_10; TAL50_11; TAL50_12; TAL50_15; TAL50_16;AHR50_01; AHR50_02; AHR50_03 AHR50_04; AHR50_05; AHR50_06; AHR50_07; AHR50_08; AHR50_09; AHR50_10; AHR50_11;IF50_01; IF50_02; IF50_03; IF50_04; IF50_05;IFP50_01; IFP50_02; IFP50_03;IFL50_01; IFL50_02; IFL50_03; IFL50_04; IFL50_05; IFL50_06; IFL50_07; IFL50_08;MNM50A_01; MNMA50_02;PAT50_03			
Estrategias ambientales y territoriales	E-04, E-05, E-06, E-07, E-10, E-16, E-18, E-19, E-21, E-24, E-27, E-28, E-29, E-30, E-31, E-32, E-33, E-34, E-36, E-37, E-38, E-39, E-43, E-46, E-47, E-48 y E-49			

Sistema Urbano Rural ¹⁰					Pueblos y comunidades indígenas:
Clasificación:	Localidades con población de 2,500 a 4,999 habitantes ¹¹	No. Pob.	0	Nombre de las localidades: Sin localidad	
No aplica	Localidades con población de 5,000 habitantes y más ¹²	No. Pob.	0	No hay presencia	

¹ Superficie calculada en kilómetros cuadrados por cada Unidad de Gestión Ambiental y Territorial UGAT, Iplaneg 2026.

² Población total calculada para cada Unidad de Gestión Ambiental y Territorial UGAT con información de Censo de Población y Vivienda, INEGI, 2020. Iplaneg 2026.

³ Densidad poblacional calculada para cada Unidad de Gestión Ambiental y Territorial UGAT con información de Censo de Población y Vivienda, INEGI, 2020. Iplaneg 2026.

⁴ Fuente: Calculada con el Continuo de Elevaciones Mexicano y Modelos Digitales de Elevación (15 m, versión 4.0), del INEGI, 2013.

⁵ Actualización de la cobertura de uso de suelo y vegetación al año 2024.

⁶ Incluye los tipos de vegetación: vegetación acuática y subacuática, otros tipos de vegetación, matorral xerófilo y bosque espinoso.

⁷ Trazo del Camino Real de Tierra Adentro y sitios con valor patrimonial: Información de la SECTURI y de la declaratoria publicada en el POEG (núm. 131, segunda parte, 01 de julio de 2024; Decreto Gubernativo núm. 171).

Los elementos representados en el mapa corresponden a símbolos cartográficos de referencia y no a la escala real de los elementos existentes en el territorio. La ubicación representada es de carácter referencial y no necesariamente corresponde al trazo definitivo del proyecto.

⁸ Fuente: Secretaría de Agua y Medio Ambiente, 2025.

⁹ COBIOCOM. Corredor Biocultural Centro Occidente de México. Fuente: Secretaría de Agua y Medio Ambiente, 2025.

¹⁰ Jerarquía de los centros de población en el Sistema Urbano Rural del Estado de Guanajuato, Iplaneg, 2026.

¹¹ Número de localidades existentes en cada Unidad de Gestión Ambiental y Territorial UGAT con información de Censo de Población y Vivienda, INEGI, 2020. Iplaneg 2026.

¹² Número de localidades existentes en cada Unidad de Gestión Ambiental y Territorial UGAT con información de Censo de Población y Vivienda, INEGI, 2020. Iplaneg 2026.

Política ambiental: Aprovechamiento sustentable

Región:

II.- Norte

Subregión:

III.- Sierras de Guanajuato y IV.- Bicentenario

Municipio(s):

Dolores Hidalgo C.I.N, San Felipe

Superficie¹:
59.6 km²

Densidad de población³:
66.0 hab/km²

Población total²:
3,934 habitantes

Pendiente promedio⁴:
1.6°

Sistema Urbano Rural

C. Serv. Rurales

C. Serv. Urbanos

C. Art. del Sis.

C. Art. Reg.

C. Art. Metrop.

Ciudad Central

Carretera Federal

Carretera Estatal

Limites Municipales

Limite Estatal

Uso de Suelo y Vegetación

• AGRH. Agricultura de Riego y Humedad

• AGR T. Agricultura de Temporal

• AH. Asentamientos Humanos

• BC. Bosque Conservado

• BP. Bosque Perturbado

• CA. Cuerpo de Agua

• MC. Matorral Conservado

• MP. Matorral Perturbado

• PI. Pastizal Inducido

• PN. Pastizal Natural

• SBCC. Selva Baja Caducifolia Conservada

• SBCCP. Selva Baja Caducifolia Perturbada

• SVEG. Zona Sin Vegetación Aparente

• Otros⁶. Otros Tipos de Vegetación

Política territorial: Fortalecimiento territorial

Ubicación

Cobertura de uso de suelo y vegetación⁵

Delimitación de UGAT⁷

Potencial de recarga⁸

Baja: 100.0%

Media: 0.0%

Alta: 0.0%

Zona de conservación hidrológica (ZCH): 0.0%

Cuerpo de agua: 0.0%

MODELO

Lineamiento - Meta	L10 Fomentar y mejorar el aprovechamiento sustentable de las zonas de desarrollo rural, implementando paquetes tecnológicos y acciones que permitan incrementar la productividad; mejorar el estado de los suelos, controlar sus procesos de degradación, e incrementar la resiliencia de las unidades productivas ante las condiciones del cambio climático.
--------------------	---

Sectores del Desarrollo								
Afinidad sectorial	Rectores		Coadyuvantes		Asociados	De interés		
	Agrícola		Pecuario		Infraestructura, turismo y asentamientos humanos	Industrial, energético y minero		
Actividades sectoriales compatibles	Agricultura de temporal, Agricultura de riego, Ganadería extensiva, Turismo alternativo, Asentamientos humanos rurales, Infraestructura puntual, Infraestructura lineal, Infraestructura de área, Energía solar,Minería no metálica de alta disponibilidad							
Actividades sectoriales incompatibles	Acuicultura, Ganadería intensiva, Forestal maderable, Forestal no maderable, Conservación, Turismo convencional, Asentamientos humanos urbanos, Industria ligera, Industria mediana, Industria pesada, Energía eólica,Minería no metálica de baja disponibilidad, Minería metálica							
Criterios de regulación ecológica	AG50_02; AG50_03; AG50_04; AG50_05; AG50_06; AG50_07; AG50_08; AG50_09; AG50_10; AG50_11; AG50_13; AG50_14; AG50_15; AG50_17; AG50_18;AGT50_01; AGT50_02; AGT50_03; AGT50_04; AGT50_09;AGR50_04; AGR50_08; AGR50_09; AGR50_11;AGI50_01; AGI50_02; AGI50_03; AGI50_04; AGI50_05; AGI50_06; AGI50_07; AGI50_08; AGI50_09; AGI50_10; AGI50_11; AGI50_12; AGI50_13; AGI50_14; AGI50_15;GEX50_02; GEX50_03; GEX50_04;GEX50_06; GEX50_07;RIP50_02; RIP50_03; RIP50_04;TAL50_01; TAL50_04; TAL50_06; TAL50_07; TAL50_11; TAL50_12; TAL50_13; TAL50_14;AHR50_01; AHR50_02; AHR50_03 AHR50_04; AHR50_05; AHR50_06; AHR50_07; AHR50_08; AHR50_09; AHR50_11;IF50_01; IF50_02; IF50_03; IF50_04; IF50_05;IFP50_01; IFP50_02; IFP50_03;IFL50_01; IFL50_02; IFL50_03; IFL50_04; IFL50_05; IFL50_06; IFL50_07; IFL50_08;IFA50_01; IFA50_02;SOL50_01; SOL50_02; SOL50_03; SOL50_04; SOL50_05;MNMA50A_01; MNMA50_02; MNMA50_03; MNMA50_04; MNMA50_05; MNMA50_06; MNMA50_10;PAT50_01; PAT50_02; PAT50_03; PAT50_04							
Estrategias ambientales y territoriales	E-01, E-04, E-06, E-11, E-14, E-16, E-17, E-18, E-19, E-21, E-22, E-24, E-26, E-27, E-28, E-29, E-30, E-31, E-32, E-33, E-34, E-35, E-36, E-37, E-38, E-39, E-40, E-41, E-43, E-44, E-46, E-47, E-48 y E-49							

Sistema Urbano Rural ¹⁰					Pueblos y comunidades indígenas:
Clasificación:	Localidades con población de 2,500 a 4,999 habitantes ¹¹	No.	0	Nombre de las localidades: Sin localidad	
No aplica	Localidades con población de 5,000 habitantes y más ¹²	Pob.	0	No hay presencia	
		No.	0		Nombre de las localidades: Sin localidad
		Pob.	0		

¹ Superficie calculada en kilómetros cuadrados por cada Unidad de Gestión Ambiental y Territorial UGAT, Iplaneg 2026.

² Población total calculada para cada Unidad de Gestión Ambiental y Territorial UGAT con información de Censo de Población y Vivienda, INEGI, 2020. Iplaneg 2026.

³ Densidad poblacional calculada para cada Unidad de Gestión Ambiental y Territorial UGAT con información de Censo de Población y Vivienda, INEGI, 2020. Iplaneg 2026.

⁴ Fuente: Calculada con el Continuo de Elevaciones Mexicano y Modelos Digitales de Elevación (15 m, versión 4.0), del INEGI, 2013.

⁵ Actualización de la cobertura de uso de suelo y vegetación al año 2024.

⁶ Incluye los tipos de vegetación: vegetación acuática y subacuática, otros tipos de vegetación, matorral xerófilo y bosque espinoso.

⁷ Trazo del Camino Real de Tierra Adentro y sitios con valor patrimonial: Información de la SECTURI y de la declaratoria publicada en el POEG (núm. 131, segunda parte, 01 de julio de 2024; Decreto Gubernativo núm. 171).

Los elementos representados en el mapa corresponden a símbolos cartográficos de referencia y no a la escala real de los elementos existentes en el territorio. La ubicación representada es de carácter referencial y no necesariamente corresponde al trazo definitivo del proyecto.

⁸ Fuente: Secretaría de Agua y Medio Ambiente, 2025.

⁹ COBIOCOM. Corredor Biocultural Centro Occidente de México. Fuente: Secretaría de Agua y Medio Ambiente, 2025.

¹⁰ Jerarquía de los centros de población en el Sistema Urbano Rural del Estado de Guanajuato, Iplaneg, 2026.

¹¹ Número de localidades existentes en cada Unidad de Gestión Ambiental y Territorial UGAT con información de Censo de Población y Vivienda, INEGI, 2020. Iplaneg 2026.

¹² Número de localidades existentes en cada Unidad de Gestión Ambiental y Territorial UGAT con información de Censo de Población y Vivienda, INEGI, 2020. Iplaneg 2026.

Política ambiental: Preservación

Región:

I.- Noreste

Subregión:

II.- Chichimeca

Municipio(s):

Doctor Mora, San Luis de la Paz

Superficie¹:
40.2 km²

Densidad de población³:
49.4 hab/km²

Población total²:
1,986 habitantes

Pendiente promedio⁴:
6.7°

Sistema Urbano Rural

C. Serv. Rurales

C. Serv. Urbanos

C. Art. del Sis.

C. Art. Reg.

C. Art. Metrop.

Ciudad Central

Carretera Federal

Carretera Estatal

Limites Municipales

Limite Estatal

Uso de Suelo y Vegetación

• AGRH. Agricultura de Riego y Humedad

• AGR T. Agricultura de Temporal

• AH. Asentamientos Humanos

• BC. Bosque Conservado

• BP. Bosque Perturbado

• CA. Cuerpo de Agua

• MC. Matorral Conservado

• MP. Matorral Perturbado

• PI. Pastizal Inducido

• PN. Pastizal Natural

• SBCC. Selva Baja Caducifolia Conservada

• SBCCP. Selva Baja Caducifolia Perturbada

• SVEG. Zona Sin Vegetación Aparente

• Otros⁶. Otros Tipos de Vegetación

Política territorial: Relevancia estratégica territorial

Ubicación

Cobertura de uso de suelo y vegetación⁵

Delimitación de UGAT⁷

Potencial de recarga⁸

Baja: 14.8%

Media: 10.0%

Alta: 5.0%

Zona de conservación hidrológica (ZCH): 70.3%

Cuerpo de agua: 0.0%

MODELO

Lineamiento - Meta	L4 Conservar la biodiversidad y las funciones ecológicas de los ecosistemas; atendiendo especialmente la recuperación de zonas degradadas y el fomento de actividades productivas acordes a la vocación natural del territorio y sustentadas en programas y prácticas de manejo sostenible. Estas acciones deberán contribuir a la protección del capital natural, así como del patrimonio material e inmaterial de la zona.
--------------------	--

Sectores del Desarrollo

Afinidad sectorial	Rectores	Coadyuvantes	Asociados	De interés
	Conservación	Agrícola y pecuario	Infraestructura, asentamientos humanos y turismo	Energético y minero

Actividades sectoriales compatibles	Agricultura de temporal, Ganadería extensiva, Conservación, Turismo alternativo, Asentamientos humanos rurales, Infraestructura puntual, Infraestructura lineal, Energía eólica, Energía solar, Minería no metálica de alta disponibilidad
-------------------------------------	--

Actividades sectoriales incompatibles	Acuicultura, Agricultura de riego, Ganadería intensiva, Forestal maderable, Forestal no maderable, Turismo convencional, Asentamientos humanos urbanos, Infraestructura de área, Industria ligera, Industria mediana, Industria pesada,Minería no metálica de baja disponibilidad, Minería metálica
---------------------------------------	---

Criterios de regulación ecológica	AG50_01; AG50_02; AG50_03; AG50_04; AG50_05; AG50_06; AG50_07; AG50_08; AG50_09; AG50_10; AG50_11; AG50_12;AGT50_01; AGT50_02; AGT50_03; AGT50_04;GEX50_01; GEX50_02; GEX50_03; GEX50_04; GEX50_05; GEX50_06; GEX50_07;CON50_01; CON50_02; CON50_03; CON50_04; CON50_05; CON50_06; CON50_07; CON50_8; CON50_9; CON50_10; CON50_11;RIP50_02; RIP50_03; RIP50_04;TAL50_01; TAL50_02; TAL50_03; TAL50_04; TAL50_05; TAL50_07; TAL50_08; TAL50_09; TAL50_10; TAL50_11; TAL50_12; TAL50_13; TAL50_14; TAL50_15; TAL50_16;AHR50_01; AHR50_02; AHR50_03 AHR50_04; AHR50_05; AHR50_06; AHR50_07; AHR50_08; AHR50_09; AHR50_10; AHR50_11;IF50_01; IF50_02; IF50_03; IF50_04; IF50_05;IFP50_01; IFP50_02; IFP50_03;IFL50_01; IFL50_02; IFL50_03; IFL50_04; IFL50_05; IFL50_06; IFL50_07; IFL50_08;EOL50_01; EOL50_02; EOL50_03; EOL50_04; EOL50_05;SOL50_01; SOL50_02; SOL50_03; SOL50_04; SOL50_05;MNMA50_01; MNMA50_02; MNMA50_03; MNMA50_04; MNMA50_05; MNMA50_06; MNMA50_07; MNMA50_09; MNMA50_10;PAT50_01; PAT50_02; PAT50_03; PAT50_04
-----------------------------------	--

Estrategias ambientales y territoriales	E-05, E-06, E-16, E-18, E-19, E-21, E-24, E-27, E-28, E-29, E-30, E-31, E-32, E-33, E-34, E-36, E-37, E-38, E-39, E-40, E-43, E-46, E-47, E-48 y E-49
---	---

Sistema Urbano Rural ¹⁰					Pueblos y comunidades indígenas:
Clasificación:	Localidades con población de 2,500 a 4,999 habitantes ¹¹	No. Pob.	0 0	Nombre de las localidades: Sin localidad	
No aplica	Localidades con población de 5,000 habitantes y más ¹²	No. Pob.	0 0	No hay presencia	

¹ Superficie calculada en kilómetros cuadrados por cada Unidad de Gestión Ambiental y Territorial UGAT, Iplaneg 2026.

² Población total calculada para cada Unidad de Gestión Ambiental y Territorial UGAT con información de Censo de Población y Vivienda, INEGI, 2020. Iplaneg 2026.

³ Densidad poblacional calculada para cada Unidad de Gestión Ambiental y Territorial UGAT con información de Censo de Población y Vivienda, INEGI, 2020. Iplaneg 2026.

⁴ Fuente: Calculada con el Continuo de Elevaciones Mexicano y Modelos Digitales de Elevación (15 m, versión 4.0), del INEGI, 2013.

⁵ Actualización de la cobertura de uso de suelo y vegetación al año 2024.

⁶ Incluye los tipos de vegetación: vegetación acuática y subacuática, otros tipos de vegetación, matorral xerófilo y bosque espinoso.

⁷ Trazo del Camino Real de Tierra Adentro y sitios con valor patrimonial: Información de la SECTURI y de la declaratoria publicada en el POEG (núm. 131, segunda parte, 01 de julio de 2024; Decreto Gubernativo núm. 171). Los elementos representados en el mapa corresponden a símbolos cartográficos de referencia y no a la escala real de los elementos existentes en el territorio. La ubicación representada es de carácter referencial y no necesariamente corresponde al trazo definitivo del proyecto.

⁸ Fuente: Secretaría de Agua y Medio Ambiente, 2025.

⁹ COBIOCOM. Corredor Biocultural Centro Occidente de México. Fuente: Secretaría de Agua y Medio Ambiente, 2025.

¹⁰ Jerarquía de los centros de población en el Sistema Urbano Rural del Estado de Guanajuato, Iplaneg, 2026.

¹¹ Número de localidades existentes en cada Unidad de Gestión Ambiental y Territorial UGAT con información de Censo de Población y Vivienda, INEGI, 2020. Iplaneg 2026.

¹² Número de localidades existentes en cada Unidad de Gestión Ambiental y Territorial UGAT con información de Censo de Población y Vivienda, INEGI, 2020. Iplaneg 2026.

UGAT86

Grupo de UGAT1. Área Natural Protegida La Patiña

Política ambiental: Área Natural Protegida

Región:III.- Centro

Subregión:V.- Metropolitana de León

Municipio(s):León

Superficie¹:51.5 km²

Densidad de población³:66.8 hab/km²

Población total²:3,439 habitantes

Pendiente promedio⁴:9.5°

Sistema Urbano Rural

C. Serv. Rurales

C. Serv. Urbanos

C. Art. del Sis.

C. Art. Reg.

C. Art. Metrop.

Ciudad Central

Carretera Federal

Carretera Estatal

Limites Municipales

Limite Estatal

Uso de Suelo y Vegetación

• AGRH. Agricultura de Riego y Humedad

• AGR T. Agricultura de Temporal

• AH. Asentamientos Humanos

• BC. Bosque Conservado

• BP. Bosque Perturbado

• CA. Cuerpo de Agua

• MC. Matorral Conservado

• MP. Matorral Perturbado

• PI. Pastizal Inducido

• PN. Pastizal Natural

• SBCC. Selva Baja Caducifolia Conservada

• SBGP. Selva Baja Caducifolia Perturbada

• SVEG. Zona Sin Vegetación Aparente

• Otros⁶. Otros Tipos de Vegetación

Porcentaje de cobertura COBIOCOM⁹:100.0%

Áreas Prioritarias para el Mantenimiento de Bienes y Servicios Ambientales (APMSA):75.0%

Política territorial: Área Natural Protegida

Ubicación

Delimitación de UGAT⁷

Cobertura de uso de suelo y vegetación⁵

Potencial de recarga⁸

MC

PI

MP

AGR_TEM

AH

SVEG

Potencial de Recarga

Media

Baja

ZCH

Baja: 5.5%

Media: 92.9%

Alta: 0.0%

Zona de conservación hidrológica (ZCH):0.0%

Cuerpo de agua:0.0%

MODELO

Lineamiento - Meta	L1 Preservar y restaurar el equilibrio ecológico en los ecosistemas y asegurar su aprovechamiento racional implementando el Programa de Manejo decretado del ANP o su Estrategia.
--------------------	---

Sectores del Desarrollo				
Afinidad sectorial	Rectores	Coadyuvantes	Asociados	De interés
	Sujeto a Programa de Manejo	Sujeto a Programa de Manejo	Sujeto a Programa de Manejo	Sujeto a Programa de Manejo
Actividades sectoriales compatibles	Sujeto a programa de manejo			
Actividades sectoriales incompatibles	Sujeto a programa de manejo			
Criterios de regulación ecológica	No aplica			
Estrategias ambientales y territoriales	E-03, E-05, E-46, E-47, E-48 y E-49			

Sistema Urbano Rural ¹⁰					Pueblos y comunidades indígenas:
Clasificación:	Localidades con población de 2,500 a 4,999 habitantes ¹¹	No. Pob.	00	Nombre de las localidades: Sin localidad	
No aplica	Localidades con población de 5,000 habitantes y más ¹²	No. Pob.	00	No hay presencia	

¹ Superficie calculada en kilómetros cuadrados por cada Unidad de Gestión Ambiental y Territorial UGAT, Iplaneg 2026.

² Población total calculada para cada Unidad de Gestión Ambiental y Territorial UGAT con información de Censo de Población y Vivienda, INEGI, 2020. Iplaneg 2026.

³ Densidad poblacional calculada para cada Unidad de Gestión Ambiental y Territorial UGAT con información de Censo de Población y Vivienda, INEGI, 2020. Iplaneg 2026.

⁴ Fuente: Calculada con el Continuo de Elevaciones Mexicano y Modelos Digitales de Elevación (15 m, versión 4.0), del INEGI, 2013.

⁵ Actualización de la cobertura de uso de suelo y vegetación al año 2024.

⁶ Incluye los tipos de vegetación: vegetación acuática y subacuática, otros tipos de vegetación, matorral xerófilo y bosque espinoso.

⁷ Trazo del Camino Real de Tierra Adentro y sitios con valor patrimonial: Información de la SECTUR y de la declaratoria publicada en el POEG (núm. 131, segunda parte, 01 de julio de 2024; Decreto Gubernativo núm. 171). Los elementos representados en el mapa corresponden a símbolos cartográficos de referencia y no a la escala real de los elementos existentes en el territorio. La ubicación representada es de carácter referencial y no necesariamente corresponde al trazo definitivo del proyecto.

⁸ Fuente: Secretaría de Agua y Medio Ambiente, 2025.

⁹ COBIOCOM. Corredor Biocultural Centro Occidente de México. Fuente: Secretaría de Agua y Medio Ambiente, 2025.

¹⁰ Jerarquía de los centros de población en el Sistema Urbano Rural del Estado de Guanajuato, Iplaneg, 2026.

¹¹ Número de localidades existentes en cada Unidad de Gestión Ambiental y Territorial UGAT con información de Censo de Población y Vivienda, INEGI, 2020. Iplaneg 2026.

¹² Número de localidades existentes en cada Unidad de Gestión Ambiental y Territorial UGAT con información de Censo de Población y Vivienda, INEGI, 2020. Iplaneg 2026.

Política ambiental:

Aprovechamiento sustentable

Política territorial:

Fortalecimiento territorial

Región:

I.- Noreste

Subregión:

II.- Chichimeca

Municipio(s):

Doctor Mora, San Luis de la Paz

Superficie¹:

40.9 km²

Densidad de población³:

51.6 hab/km²

Población total²:

2,109 habitantes

Pendiente promedio⁴:

2.4°

Sistema Urbano Rural

C. Serv. Rurales

C. Serv. Urbanos

C. Art. del Sis.

C. Art. Reg.

C. Art. Metrop.

Ciudad Central

Carretera Federal

Carretera Estatal

Limites Municipales

Limite Estatal

Uso de Suelo y Vegetación

• AGRH. Agricultura de Riego y Humedad

• AGR T. Agricultura de Temporal

• AH. Asentamientos Humanos

• BC. Bosque Conservado

• BP. Bosque Perturbado

• CA. Cuerpo de Agua

• MC. Matorral Conservado

• MP. Matorral Perturbado

• PI. Pastizal Inducido

• PN. Pastizal Natural

• SBCC. Selva Baja Caducifolia Conservada

• SBCCP. Selva Baja Caducifolia Perturbada

• SVEG. Zona Sin Vegetación Aparente

• Otros⁶. Otros Tipos de Vegetación

Porcentaje de cobertura COBIOCOM⁹:

3.3%

Áreas Prioritarias para el Mantenimiento de Bienes y Servicios Ambientales (APMSA):

14.0%

Ubicación

Cobertura de uso de suelo y vegetación⁵

Delimitación de UGAT⁷

Potencial de recarga⁸

Baja: 9.8%

Media: 3.3%

Alta: 78.2%

Zona de conservación hidrológica (ZCH):

8.8%

Cuerpo de agua:

0.0%

MODELO

Lineamiento - Meta	L10 Fomentar y mejorar el aprovechamiento sustentable de las zonas de desarrollo rural, implementando paquetes tecnológicos y acciones que permitan incrementar la productividad; mejorar el estado de los suelos, controlar sus procesos de degradación, e incrementar la resiliencia de las unidades productivas ante las condiciones del cambio climático.
--------------------	---

Sectores del Desarrollo				
Afinidad sectorial	Rectores	Coadyuvantes	Asociados	De interés
	Agrícola y pecuario	Turismo	Infraestructura y asentamientos humanos	Industrial, minero y energético
Actividades sectoriales compatibles	Agricultura de temporal, Agricultura de riego, Ganadería extensiva, Turismo alternativo, Asentamientos humanos rurales, Infraestructura puntual, Infraestructura lineal, Infraestructura de área, Energía eólica, Energía solar,Minería no metálica de alta disponibilidad			
Actividades sectoriales incompatibles	Acuicultura, Ganadería intensiva, Forestal maderable, Forestal no maderable, Conservación, Turismo convencional, Asentamientos humanos urbanos, Industria ligera, Industria mediana, Industria pesada,Minería no metálica de baja disponibilidad, Minería metálica			
Criterios de regulación ecológica	AG50_02; AG50_03; AG50_04; AG50_05; AG50_06; AG50_07; AG50_08; AG50_09; AG50_10; AG50_11;AGT50_01; AGT50_02; AGT50_03; AGT50_04; AGT50_09;AGR50_01; AGR50_02; AGR50_03; AGR50_04; AGR50_05; AGR50_06; AGR50_07; AGR50_08; AGR50_09; AGR50_10; AGR50_11;AGI50_01; AGI50_02; AGI50_03; AGI50_04; AGI50_05; AGI50_06; AGI50_07; AGI50_08; AGI50_09;GEX50_02; GEX50_03; GEX50_04;GEX50_06; GEX50_07;RIP50_02; RIP50_03; RIP50_04;TAL50_01; TAL50_04; TAL50_06; TAL50_07; TAL50_11; TAL50_12; TAL50_13; TAL50_14; TAL50_16;AHR50_01; AHR50_02; AHR50_03 AHR50_04; AHR50_05; AHR50_06; AHR50_07; AHR50_08; AHR50_09; AHR50_11;IF50_01; IF50_02; IF50_03; IF50_04; IF50_05;IFP50_01; IFP50_02; IFP50_03;IFL50_01; IFL50_02; IFL50_03; IFL50_04; IFL50_05; IFL50_06; IFL50_07; IFL50_08;IFA50_01; IFA50_02;EOL50_01; EOL50_02; EOL50_03; EOL50_04; EOL50_05;SOL50_01; SOL50_02; SOL50_03; SOL50_04; SOL50_05;MNM50A_01; MNMA50_02; MNMA50_03; MNMA50_04; MNMA50_05; MNMA50_06; MNMA50_07; MNMA50_10;PAT50_01; PAT50_02; PAT50_03; PAT50_04			
Estrategias ambientales y territoriales	E-01, E-06, E-07, E-10, E-14, E-16, E-17, E-18, E-19, E-21, E-22, E-24, E-26, E-27, E-28, E-29, E-30, E-31, E-32, E-33, E-34, E-35, E-36, E-37, E-38, E-39, E-40, E-41, E-43, E-44, E-46, E-47, E-48 y E-49			

Sistema Urbano Rural ¹⁰					Pueblos y comunidades indígenas:
Clasificación:	Localidades con población de 2,500 a 4,999 habitantes ¹¹	No. Pob.	0 0	Nombre de las localidades:	
No aplica	Localidades con población de 5,000 habitantes y más ¹²	No. Pob.	0 0	Nombre de las localidades:	No hay presencia

¹ Superficie calculada en kilómetros cuadrados por cada Unidad de Gestión Ambiental y Territorial UGAT, Iplaneg 2026.

² Población total calculada para cada Unidad de Gestión Ambiental y Territorial UGAT con información de Censo de Población y Vivienda, INEGI, 2020. Iplaneg 2026.

³ Densidad poblacional calculada para cada Unidad de Gestión Ambiental y Territorial UGAT con información de Censo de Población y Vivienda, INEGI, 2020. Iplaneg 2026.

⁴ Fuente: Calculada con el Continuo de Elevaciones Mexicano y Modelos Digitales de Elevación (15 m, versión 4.0), del INEGI, 2013.

⁵ Actualización de la cobertura de uso de suelo y vegetación al año 2024.

⁶ Incluye los tipos de vegetación: vegetación acuática y subacuática, otros tipos de vegetación, matorral xerófilo y bosque espinoso.

⁷ Trazo del Camino Real de Tierra Adentro y sitios con valor patrimonial: Información de la SECTURI y de la declaratoria publicada en el POEG (núm. 131, segunda parte, 01 de julio de 2024; Decreto Gubernativo núm. 171).

Los elementos representados en el mapa corresponden a símbolos cartográficos de referencia y no a la escala real de los elementos existentes en el territorio. La ubicación representada es de carácter referencial y no necesariamente corresponde al trazado definitivo del proyecto.

⁸ Fuente: Secretaría de Agua y Medio Ambiente, 2025.

⁹ COBIOCOM. Corredor Biocultural Centro Occidente de México. Fuente: Secretaría de Agua y Medio Ambiente, 2025.

¹⁰ Jerarquía de los centros de población en el Sistema Urbano Rural del Estado de Guanajuato, Iplaneg, 2026.

¹¹ Número de localidades existentes en cada Unidad de Gestión Ambiental y Territorial UGAT con información de Censo de Población y Vivienda, INEGI, 2020. Iplaneg 2026.

¹² Número de localidades existentes en cada Unidad de Gestión Ambiental y Territorial UGAT con información de Censo de Población y Vivienda, INEGI, 2020. Iplaneg 2026.

Política ambiental:

Aprovechamiento sustentable

Política territorial:

Ordenamiento del desarrollo urbano

Región:

I.- Noreste

Subregión:

I.- Sierra Gorda

Municipio(s):

Atarjea

Superficie¹:

0.2 km²

Densidad de población³:

2,170.0 hab/km²

Población total²:

434 habitantes

Pendiente promedio⁴:

9.6°

Sistema Urbano Rural

C. Serv. Rurales

C. Serv. Urbanos

C. Art. del Sis.

C. Art. Reg.

C. Art. Metrop.

Ciudad Central

Carretera Federal

Carretera Estatal

Limites Municipales

Limite Estatal

Uso de Suelo y Vegetación

• AGRH. Agricultura de Riego y Humedad

• AGR T. Agricultura de Temporal

• AH. Asentamientos Humanos

• BC. Bosque Conservado

• BP. Bosque Perturbado

• CA. Cuerpo de Agua

• MC. Matorral Conservado

• MP. Matorral Perturbado

• PI. Pastizal Inducido

• PN. Pastizal Natural

• SBCC. Selva Baja Caducifolia Conservada

• SBCCP. Selva Baja Caducifolia Perturbada

• SVEG. Zona Sin Vegetación Aparente

• Otros⁶. Otros Tipos de Vegetación

Porcentaje de cobertura COBIOCOM⁹:

100.0%

Áreas Prioritarias para el Mantenimiento de Bienes y Servicios Ambientales (APMSA):

36.0%

Ubicación

Cobertura de uso de suelo y vegetación⁵

Delimitación de UGAT⁷

Potencial de recarga⁸

Baja: 0.0%

Media: 100.0%

Alta: 0.0%

Zona de conservación hidrológica (ZCH):

0.0%

Cuerpo de agua:

0.0%

MODELO

Lineamiento - Meta	L14 Consolidar la planeación, regulación, gestión y desarrollo ordenado del centro de población y sus zonas de crecimiento considerando para ello los principios de política pública establecidos en la materia así como su vinculación funcional con el Sistema Estatal Territorial, conduciéndose en apego a la normatividad vigente en materia ambiental y territorial para los asentamientos humanos, por lo que se estará sujeto a los criterios y acciones de desarrollo urbano que sean determinadas en la planeación municipal.
--------------------	---

Sectores del Desarrollo				
Afinidad sectorial	Rectores	Coadyuvantes	Asociados	De interés
	Asentamiento humano	Turismo	Infraestructura	Industrial y energético
Actividades sectoriales compatibles	Turismo convencional, Asentamientos humanos rurales, Asentamientos humanos urbanos, Infraestructura puntual, Infraestructura lineal, Infraestructura de área, Industria ligera, Industria mediana, Energía solar			
Actividades sectoriales incompatibles	Acuicultura, Agricultura de temporal, Agricultura de riego, Ganadería extensiva, Ganadería intensiva, Forestal maderable, Forestal no maderable, Conservación, Turismo alternativo, Industria pesada, Energía eólica, Minería no metálica de baja disponibilidad, Minería no metálica de alta disponibilidad, Minería metálica			
Criterios de regulación ecológica	RESS0_04;TUR50_01;TUR50_02; TUR50_03; TUR50_04; TUR50_05; TUR50_06; TUR50_07;AHR50_01; AHR50_02; AHR50_03 AHR50_04; AHR50_05; AHR50_06; AHR50_07; AHR50_08; AHR50_09; AHR50_11;AHU50_01; AHU50_02; AHU50_03; AHU50_04; AHU50_05; AHU50_06; AHU50_07; AHU50_08; AHU50_09;IF50_01; IF50_02; IF50_03; IF50_04; IF50_05;IFP50_01; IFP50_02; IFP50_03;IFL50_01; IFL50_02; IFL50_03; IFL50_04; IFL50_05; IFL50_06; IFL50_07; IFL50_08;IFA50_01; IFA50_02;IN50_01; IN50_02; IN50_03; IN50_04; IN50_05; IN50_06; IN50_07; IN50_08; IN50_09; IN50_10; IN50_11; IN50_12; IN50_13; IN50_14; IN50_15; IN50_16; IN50_17; IN50_18;INL50_01; INL50_02;INM50_01; INM50_02;SOL50_01; SOL50_02; SOL50_03; SOL50_04; SOL50_05;PAT50_01; PAT50_02; PAT50_03;PAT50_04			
Estrategias ambientales y territoriales	E-01, E-02, E-04, E-06, E-08, E-09, E-12, E-14, E-15, E-16, E-17, E-18, E-19, E-21, E-22, E-23, E-24, E-25, E-26, E-27, E-28, E-30, E-31, E-32, E-33, E-35, E-36, E-37, E-38, E-39, E-41, E-44, E-46, E-47, E-48 y E-49			

Sistema Urbano Rural ¹⁰					Pueblos y comunidades indígenas:
Clasificación:	Localidades con población de 2,500 a 4,999 habitantes ¹¹	No. Pob.	0 0	Nombre de las localidades: Sin localidad	
Centro de Servicios Urbanos	Localidades con población de 5,000 habitantes y más ¹²	No. Pob.	0 0	No hay presencia	

¹ Superficie calculada en kilómetros cuadrados por cada Unidad de Gestión Ambiental y Territorial UGAT, Iplaneg 2026.

² Población total calculada para cada Unidad de Gestión Ambiental y Territorial UGAT con información de Censo de Población y Vivienda, INEGI, 2020. Iplaneg 2026.

³ Densidad poblacional calculada para cada Unidad de Gestión Ambiental y Territorial UGAT con información de Censo de Población y Vivienda, INEGI, 2020. Iplaneg 2026.

⁴ Fuente: Calculada con el Continuo de Elevaciones Mexicano y Modelos Digitales de Elevación (15 m, versión 4.0), del INEGI, 2013.

⁵ Actualización de la cobertura de uso de suelo y vegetación al año 2024.

⁶ Incluye los tipos de vegetación: vegetación acuática y subacuática, otros tipos de vegetación, matorral xerófilo y bosque espinoso.

⁷ Trazo del Camino Real de Tierra Adentro y sitios con valor patrimonial: Información de la SECTURI y de la declaratoria publicada en el POEG (núm. 131, segunda parte, 01 de julio de 2024; Decreto Gubernativo núm. 171). Los elementos representados en el mapa corresponden a símbolos cartográficos de referencia y no a la escala real de los elementos existentes en el territorio. La ubicación representada es de carácter referencial y no necesariamente corresponde al trazo definitivo del proyecto.

⁸ Fuente: Secretaría de Agua y Medio Ambiente, 2025.

⁹ COBIOCOM. Corredor Biocultural Centro Occidente de México. Fuente: Secretaría de Agua y Medio Ambiente, 2025.

¹⁰ Jerarquía de los centros de población en el Sistema Urbano Rural del Estado de Guanajuato, Iplaneg, 2026.

¹¹ Número de localidades existentes en cada Unidad de Gestión Ambiental y Territorial UGAT con información de Censo de Población y Vivienda, INEGI, 2020. Iplaneg 2026.

¹² Número de localidades existentes en cada Unidad de Gestión Ambiental y Territorial UGAT con información de Censo de Población y Vivienda, INEGI, 2020. Iplaneg 2026.

Política ambiental: Protección

Región:

I.- Noreste

Subregión:

II.- Chichimeca

Municipio(s):

San Luis de la Paz

Superficie¹:
60.2 km²

Densidad de población³:
0.7 hab/km²

Población total²:
43 habitantes

Pendiente promedio⁴:
10.3°

Sistema Urbano Rural

C. Serv. Rurales

C. Serv. Urbanos

C. Art. del Sis.

C. Art. Reg.

C. Art. Metrop.

Ciudad Central

Carretera Federal

Carretera Estatal

Limites Municipales

Limite Estatal

Uso de Suelo y Vegetación

• AGRH. Agricultura de Riego y Humedad

• AGR T. Agricultura de Temporal

• AH. Asentamientos Humanos

• BC. Bosque Conservado

• BP. Bosque Perturbado

• CA. Cuerpo de Agua

• MC. Matorral Conservado

• MP. Matorral Perturbado

• PI. Pastizal Inducido

• PN. Pastizal Natural

• SBCC. Selva Baja Caducifolia Conservada

• SBCP. Selva Baja Caducifolia Perturbada

• SVEG. Zona Sin Vegetación Aparente

• Otros⁶. Otros Tipos de Vegetación

Política territorial: Relevancia estratégica territorial

Ubicación

Cobertura de uso de suelo y vegetación⁵

Delimitación de UGAT⁷

Potencial de recarga⁸

Porcentaje de cobertura COBIOCOM⁹:

0.0%

Áreas Prioritarias para el Mantenimiento de Bienes y Servicios Ambientales (APMSA):

86.0%

MODELO

Lineamiento - Meta	L3 Mantener la integridad actual de los ecosistemas de la UGAT; y promover su mejora, a partir de programas y acciones que permitan incrementar el porcentaje de cobertura vegetal actual; así como la implementación de medidas para reducir amenazas a la biodiversidad y fomentar el uso sostenible de los servicios ecosistémicos; entre las que se encuentra la integración total o parcial de la UGAT, a alguna figura de protección federal, estatal, municipal.
--------------------	---

Sectores del Desarrollo				
Afinidad sectorial	Rectores	Coadyuvantes	Asociados	De interés
	Conservación	Forestal y turismo	Agrícola	Infraestructura, energético y minero
Actividades sectoriales compatibles	Agricultura de temporal, Forestal no maderable, Conservación, Turismo alternativo, Infraestructura puntual, Infraestructura lineal, Energía eólica, Minería no metálica de alta disponibilidad			
Actividades sectoriales incompatibles	Acuicultura, Agricultura de riego, Ganadería extensiva, Ganadería intensiva, Forestal maderable, Turismo convencional, Asentamientos humanos rurales, Asentamientos humanos urbanos, Infraestructura de área, Industria ligera, Industria mediana, Industria pesada, Energía solar, Minería no metálica de baja disponibilidad, Minería metálica			
Criterios de regulación ecológica	AG50_01; AG50_02; AG50_06; AG50_07; AG50_08; AG50_09; AG50_10; AG50_11; AG50_12;AGT50_01; AGT50_02; AGT50_03; AGT50_04;FNM50_01; FNM50_02; FNM50_03; FNM50_04; FNM50_05; FNM50_06; FNM50_07;CON50_01; CON50_02; CON50_03; CON50_04; CON50_05; CON50_06; CON50_07; CON50_8; CON50_9; CON50_10; CON50_11;RIP50_02; RIP50_03; RIP50_04;TAL50_01; TAL50_02; TAL50_03; TAL50_04; TAL50_05; TAL50_07; AL50_10; TAL50_11; TAL50_12; TAL50_15; TAL50_16;IF50_01; IF50_02; IF50_03; IF50_04; IF50_05;IFP50_01; IFP50_02; IFP50_03;IFL50_01; IFL50_02; IFL50_03; IFL50_04; IFL50_05; IFL50_06; IFL50_07; IFL50_08;EOL50_01; EOL50_02; EOL50_03; EOL50_04; EOL50_05;MNMA50_02; MNMA50_03; MNMA50_04; MNMA50_05; MNMA50_06; MNMA50_07; MNMA50_08; MNMA50_09; MNMA50_10;PAT50_03			
Estrategias ambientales y territoriales	E-05, E-06, E-07, E-10, E-16, E-18, E-19, E-24, E-27, E-28, E-29, E-30, E-31, E-32, E-33, E-34, E-36, E-37, E-38, E-39, E-43, E-46, E-47, E-48 y E-49			

Sistema Urbano Rural ¹⁰					Pueblos y comunidades indígenas:
Clasificación:	Localidades con población de 2,500 a 4,999 habitantes ¹¹	No.	0	Nombre de las localidades: Sin localidad	
No aplica	Localidades con población de 5,000 habitantes y más ¹²	Pob.	0	No hay presencia	
		No.	0		Nombre de las localidades: Sin localidad
		Pob.	0		

¹ Superficie calculada en kilómetros cuadrados por cada Unidad de Gestión Ambiental y Territorial UGAT, Iplaneg 2026.

² Población total calculada para cada Unidad de Gestión Ambiental y Territorial UGAT con información de Censo de Población y Vivienda, INEGI, 2020. Iplaneg 2026.

³ Densidad poblacional calculada para cada Unidad de Gestión Ambiental y Territorial UGAT con información de Censo de Población y Vivienda, INEGI, 2020. Iplaneg 2026.

⁴ Fuente: Calculada con el Continuo de Elevaciones Mexicano y Modelos Digitales de Elevación (15 m, versión 4.0), del INEGI, 2013.

⁵ Actualización de la cobertura de uso de suelo y vegetación al año 2024.

⁶ Incluye los tipos de vegetación: vegetación acuática y subacuática, otros tipos de vegetación, matorral xerófilo y bosque espinoso.

⁷ Trazo del Camino Real de Tierra Adentro y sitios con valor patrimonial: Información de la SECTURI y de la declaratoria publicada en el POEG (núm. 131, segunda parte, 01 de julio de 2024; Decreto Gubernativo núm. 171).

Los elementos representados en el mapa corresponden a símbolos cartográficos de referencia y no a la escala real de los elementos existentes en el territorio. La ubicación representada es de carácter referencial y no necesariamente corresponde al trazo definitivo del proyecto.

⁸ Fuente: Secretaría de Agua y Medio Ambiente, 2025.

⁹ COBIOCOM. Corredor Biocultural Centro Occidente de México. Fuente: Secretaría de Agua y Medio Ambiente, 2025.

¹⁰ Jerarquía de los centros de población en el Sistema Urbano Rural del Estado de Guanajuato, Iplaneg, 2026.

¹¹ Número de localidades existentes en cada Unidad de Gestión Ambiental y Territorial UGAT con información de Censo de Población y Vivienda, INEGI, 2020. Iplaneg 2026.

¹² Número de localidades existentes en cada Unidad de Gestión Ambiental y Territorial UGAT con información de Censo de Población y Vivienda, INEGI, 2020. Iplaneg 2026.

Política ambiental: Protección

Región: I.- Noreste

Subregión: I.- Sierra Gorda

Municipio(s): Atarjea

Superficie¹: 83.1 km²

Densidad de población³: 14.9 hab/km²

Población total²: 1,238 habitantes

Pendiente promedio⁴: 22.4°

Simbología

Sistema Urbano Rural

C. Serv. Rurales

C. Serv. Urbanos

C. Art. del Sis.

C. Art. Reg.

C. Art. Metrop.

Ciudad Central

Carretera Federal

Carretera Estatal

Limites Municipales

Limite Estatal

Uso de Suelo y Vegetación

• AGRH. Agricultura de Riego y Humedad

• AGR T. Agricultura de Temporal

• AH. Asentamientos Humanos

• BC. Bosque Conservado

• BP. Bosque Perturbado

• CA. Cuerpo de Agua

• MC. Matorral Conservado

• MP. Matorral Perturbado

• PI. Pastizal Inducido

• PN. Pastizal Natural

• SBCC. Selva Baja Caducifolia Conservada

• SBCEP. Selva Baja Caducifolia Perturbada

• SVEG. Zona Sin Vegetación Aparente

• Otros⁶. Otros Tipos de Vegetación

Porcentaje de cobertura COBIOCOM⁹: 100.0%

Áreas Prioritarias para el Mantenimiento de Bienes y Servicios Ambientales (APMSA): 97.0%

Política territorial: Relevancia estratégica territorial

Ubicación

Cobertura de uso de suelo y vegetación⁵

Delimitación de UGAT⁷

Potencial de recarga⁸

Baja: 36.7%

Media: 11.8%

Alta: 0.0%

Zona de conservación hidrológica (ZCH): 51.5%

Cuerpo de agua: 0.0%

MODELO

Lineamiento - Meta	L3 Mantener la integridad actual de los ecosistemas de la UGAT; y promover su mejora, a partir de programas y acciones que permitan incrementar el porcentaje de cobertura vegetal actual; así como la implementación de medidas para reducir amenazas a la biodiversidad y fomentar el uso sostenible de los servicios ecosistémicos; entre las que se encuentra la integración total o parcial de la UGAT, a alguna figura de protección federal, estatal, municipal.
--------------------	---

Sectores del Desarrollo				
Afinidad sectorial	Rectores	Coadyuvantes	Asociados	De interés
	Conservación	Forestal y turismo	Asentamientos humanos	Infraestructura y minero
Actividades sectoriales compatibles	Forestal maderable, Forestal no maderable, Conservación, Turismo alternativo, Asentamientos humanos rurales, Infraestructura puntual, Infraestructura lineal, Minería no metálica de alta disponibilidad			
Actividades sectoriales incompatibles	Acuicultura, Agricultura de temporal, Agricultura de riego, Ganadería extensiva, Ganadería intensiva, Turismo convencional, Asentamientos humanos urbanos, Infraestructura de área, Industria ligera, Industria mediana, Industria pesada,Energía eólica, Energía solar, Minería no metálica de baja disponibilidad, Minería metálica			
Criterios de regulación ecológica	FOM50_01; FOM50_02; FOM50_03; FOM50_04; FOM50_05; FOM50_06; FOM50_07; FOM50_08; FOM50_09; FOM50_10; FOM50_11; FOM50_12; FOM50_13; FOM50_14; FOM50_15; FOM50_16; FOM50_17; FOM50_18; FOM50_19;FNM50_01; FNM50_02; FNM50_03; FNM50_04; FNM50_05; FNM50_06; FNM50_07;CON50_01; CON50_02; CON50_03; CON50_04; CON50_05; CON50_06; CON50_07; CON50_8; CON50_9; CON50_10; CON50_11;RIP50_02; RIP50_03; RIP50_04;TAL50_01; TAL50_02; TAL50_03; TAL50_04; TAL50_05; TAL50_07; AL50_10; TAL50_11; TAL50_12; TAL50_15; TAL50_16;AHR50_01; AHR50_02; AHR50_03 AHR50_04; AHR50_05; AHR50_06; AHR50_07; AHR50_08; AHR50_09; AHR50_10; AHR50_11;IF50_01; IF50_02; IF50_03; IF50_04; IF50_05;IFP50_01; IFP50_02; IFP50_03;IFL50_01; IFL50_02; IFL50_03; IFL50_04; IFL50_05; IFL50_06; IFL50_07; IFL50_08;MNM50A_01; MNMA50_02; MNMA50_07;PAT50_03			
Estrategias ambientales y territoriales	E-04, E-05, E-06, E-07, E-10, E-16, E-18, E-19, E-21, E-24, E-27, E-28, E-29, E-30, E-31, E-32, E-33, E-34, E-36, E-37, E-38, E-39, E-43, E-46, E-47, E-48 y E-49			

Sistema Urbano Rural ¹⁰					Pueblos y comunidades indígenas:
Clasificación:	Localidades con población de 2,500 a 4,999 habitantes ¹¹	No.	0	Nombre de las localidades: Sin localidad	
No aplica	Localidades con población de 5,000 habitantes y más ¹²	Pob.	0	No hay presencia	
		No.	0		Nombre de las localidades: Sin localidad
		Pob.	0		

¹ Superficie calculada en kilómetros cuadrados por cada Unidad de Gestión Ambiental y Territorial UGAT, Iplaneg 2026.

² Población total calculada para cada Unidad de Gestión Ambiental y Territorial UGAT con información de Censo de Población y Vivienda, INEGI, 2020. Iplaneg 2026.

³ Densidad poblacional calculada para cada Unidad de Gestión Ambiental y Territorial UGAT con información de Censo de Población y Vivienda, INEGI, 2020. Iplaneg 2026.

⁴ Fuente: Calculada con el Continuo de Elevaciones Mexicano y Modelos Digitales de Elevación (15 m, versión 4.0), del INEGI, 2013.

⁵ Actualización de la cobertura de uso de suelo y vegetación al año 2024.

⁶ Incluye los tipos de vegetación: vegetación acuática y subacuática, otros tipos de vegetación, matorral xerófilo y bosque espinoso.

⁷ Trazo del Camino Real de Tierra Adentro y sitios con valor patrimonial: Información de la SECTURI y de la declaratoria publicada en el POEG (núm. 131, segunda parte, 01 de julio de 2024; Decreto Gubernativo núm. 171).

¹¹ Número de localidades existentes en cada Unidad de Gestión Ambiental y Territorial UGAT con información de Censo de Población y Vivienda, INEGI, 2020. Iplaneg 2026.

¹² Número de localidades existentes en cada Unidad de Gestión Ambiental y Territorial UGAT con información de Censo de Población y Vivienda, INEGI, 2020. Iplaneg 2026.

Política ambiental: Preservación

Región:

I.- Noreste y II.- Norte

Subregión:

II.- Chichimeca y IV.- Bicentenario

Municipio(s):

Dolores Hidalgo C.I.N, San Luis de la Paz

Superficie¹:
16.4 km²

Densidad de población³:
11.3 hab/km²

Población total²:
185 habitantes

Pendiente promedio⁴:
4.0°

Sistema Urbano Rural

C. Serv. Rurales

C. Serv. Urbanos

C. Art. del Sis.

C. Art. Reg.

C. Art. Metrop.

Ciudad Central

Carretera Federal

Carretera Estatal

Limites Municipales

Limite Estatal

Simbología

Uso de Suelo y Vegetación

• AGRH. Agricultura de Riego y Humedad

• AGR T. Agricultura de Temporal

• AH. Asentamientos Humanos

• BC. Bosque Conservado

• BP. Bosque Perturbado

• CA. Cuerpo de Agua

• MC. Matorral Conservado

• MP. Matorral Perturbado

• PI. Pastizal Inducido

• PN. Pastizal Natural

• SBCC. Selva Baja Caducifolia Conservada

• SBCP. Selva Baja Caducifolia Perturbada

• SVEG. Zona Sin Vegetación Aparente

• Otros⁶. Otros Tipos de Vegetación

Porcentaje de cobertura COBIOCOM⁹:

0.0%

Áreas Prioritarias para el Mantenimiento de Bienes y Servicios Ambientales (APMSA):

73.0%

Política territorial: Relevancia estratégica territorial

Ubicación

Cobertura de uso de suelo y vegetación⁵

Delimitación de UGAT⁷

Potencial de recarga⁸

Baja: 56.1%

Media: 43.9%

Alta: 0.0%

Zona de conservación hidrológica (ZCH):

0.0%

Cuerpo de agua:

0.0%

MODELO

Lineamiento - Meta	L4 Conservar la biodiversidad y las funciones ecológicas de los ecosistemas; atendiendo especialmente la recuperación de zonas degradadas y el fomento de actividades productivas acordes a la vocación natural del territorio y sustentadas en programas y prácticas de manejo sostenible. Estas acciones deberán contribuir a la protección del capital natural, así como del patrimonio material e inmaterial de la zona.
--------------------	--

Sectores del Desarrollo					
Afinidad sectorial	Rectores		Coadyuvantes	Asociados	De interés
	Conservación		Agrícola, pecuario y forestal	Infraestructura, asentamientos humanos y turismo	Energético y minero
Actividades sectoriales compatibles	Agricultura de temporal, Agricultura de riego, Ganadería extensiva, Ganadería intensiva, Forestal maderable, Forestal no maderable, Conservación, Turismo alternativo, Asentamientos humanos rurales, Infraestructura puntual,Infraestructura lineal, Energía solar, Minería no metálica de baja disponibilidad, Minería no metálica de alta disponibilidad				
Actividades sectoriales incompatibles	Acuicultura, Turismo convencional, Asentamientos humanos urbanos, Infraestructura de área, Industria ligera, Industria mediana, Industria pesada, Energía eólica, Minería metálica				
Criterios de regulación ecológica	AG50_01; AG50_02; AG50_03; AG50_04; AG50_05; AG50_06; AG50_07; AG50_08; AG50_09; AG50_10; AG50_11; AG50_12;AGT50_01; AGT50_02; AGT50_03; AGT50_04;AGR50_01; AGR50_02; AGR50_03; AGR50_04; AGR50_05; AGR50_06; AGR50_07; AGR50_08; AGR50_09; AGR50_10; AGR50_11;GEX50_01; GEX50_02; GEX50_03; GEX50_04; GEX50_05; GEX50_06; GEX50_07;GIN50_01; GIN50_02; GIN50_03; GIN50_04; GIN50_05; GIN50_06; GIN50_07;FOM50_01; FOM50_02; FOM50_03; FOM50_04; FOM50_05; FOM50_06; FOM50_07; FOM50_08; FOM50_09; FOM50_10; FOM50_11; FOM50_12; FOM50_13; FOM50_14; FOM50_15; FOM50_16; FOM50_17; FOM50_18; FOM50_19;FNM50_01; FNM50_02; FNM50_03; FNM50_04; FNM50_05; FNM50_06; FNM50_07;CON50_01; CON50_02; CON50_03; CON50_04; CON50_05; CON50_06; CON50_07; CON50_8; CON50_9; CON50_10; CON50_11;RIP50_02; RIP50_03; RIP50_04;TAL50_01; TAL50_02; TAL50_03; TAL50_04; TAL50_05; TAL50_07; TAL50_08; TAL50_09; TAL50_10; TAL50_11; TAL50_12; TAL50_13; TAL50_14; TAL50_15; TAL50_16;AHR50_01; AHR50_02; AHR50_03 AHR50_04; AHR50_05; AHR50_06; AHR50_07; AHR50_08; AHR50_09; AHR50_10; AHR50_11;IF50_01; IF50_02; IF50_03; IF50_04; IF50_05;IFP50_01; IFP50_02; IFP50_03;IFL50_01; IFL50_02; IFL50_03; IFL50_04; IFL50_05; IFL50_06; IFL50_07; IFL50_08;SOL50_01; SOL50_02; SOL50_03; SOL50_04; SOL50_05;MNMB50_01; MNMB50_02; MNMB50_03; MNMB50_04; MNMB50_05; MNMB50_06; MNMB50_08;MNM50A_01; MNMA50_02; MNMA50_03; MNMA50_04; MNMA50_05; MNMA50_06; MNMA50_08; MNMA50_10;PAT50_03				
Estrategias ambientales y territoriales	E-05, E-06, E-07, E-16, E-19, E-21, E-24, E-27, E-32, E-33, E-36, E-37, E-38, E-39, E-40, E-43, E-46, E-47, E-48 y E-49				

Sistema Urbano Rural ¹⁰					Pueblos y comunidades indígenas:
Clasificación:	Localidades con población de 2,500 a 4,999 habitantes ¹¹	No.	0	Nombre de las localidades: Sin localidad	
No aplica	Localidades con población de 5,000 habitantes y más ¹²	Pob.	0	No hay presencia	

¹ Superficie calculada en kilómetros cuadrados por cada Unidad de Gestión Ambiental y Territorial UGAT, Iplaneg 2026.

² Población total calculada para cada Unidad de Gestión Ambiental y Territorial UGAT con información de Censo de Población y Vivienda, INEGI, 2020. Iplaneg 2026.

³ Densidad poblacional calculada para cada Unidad de Gestión Ambiental y Territorial UGAT con información de Censo de Población y Vivienda, INEGI, 2020. Iplaneg 2026.

⁴ Fuente: Calculada con el Continuo de Elevaciones Mexicano y Modelos Digitales de Elevación (15 m, versión 4.0), del INEGI, 2013.

⁵ Actualización de la cobertura de uso de suelo y vegetación al año 2024.

⁶ Incluye los tipos de vegetación: vegetación acuática y subacuática, otros tipos de vegetación, matorral xerófilo y bosque espinoso.

⁷ Trazo del Camino Real de Tierra Adentro y sitios con valor patrimonial: Información de la SECTURI y de la declaratoria publicada en el POEG (núm. 131, segunda parte, 01 de julio de 2024; Decreto Gubernativo núm. 171).

Los elementos representados en el mapa corresponden a símbolos cartográficos de referencia y no a la escala real de los elementos existentes en el territorio. La ubicación representada es de carácter referencial y no necesariamente corresponde al trazo definitivo del proyecto.

⁸ Fuente: Secretaría de Agua y Medio Ambiente, 2025.

⁹ COBIOCOM. Corredor Biocultural Centro Occidente de México. Fuente: Secretaría de Agua y Medio Ambiente, 2025.

¹⁰ Jerarquía de los centros de población en el Sistema Urbano Rural del Estado de Guanajuato, Iplaneg, 2026.

¹¹ Número de localidades existentes en cada Unidad de Gestión Ambiental y Territorial UGAT con información de Censo de Población y Vivienda, INEGI, 2020. Iplaneg 2026.

¹² Número de localidades existentes en cada Unidad de Gestión Ambiental y Territorial UGAT con información de Censo de Población y Vivienda, INEGI, 2020. Iplaneg 2026.

Política ambiental: Protección

Región:

Subregión:

Municipio(s):

Superficie¹:

146.2 km²

Densidad de población³:

1.3 hab/km²

Población total²:

195 habitantes

Pendiente promedio⁴:

17.4°

Simbología

Sistema Urbano Rural

C. Serv. Rurales

C. Serv. Urbanos

C. Art. del Sis.

C. Art. Reg.

C. Art. Metrop.

Ciudad Central

Carretera Federal

Carretera Estatal

Limites Municipales

Limite Estatal

Uso de Suelo y Vegetación

• AGRH. Agricultura de Riego y Humedad

• AGR T. Agricultura de Temporal

• AH. Asentamientos Humanos

• BC. Bosque Conservado

• BP. Bosque Perturbado

• CA. Cuerpo de Agua

• MC. Matorral Conservado

• MP. Matorral Perturbado

• PI. Pastizal Inducido

• PN. Pastizal Natural

• SBCC. Selva Baja Caducifolia Conservada

• SBCEP. Selva Baja Caducifolia Perturbada

• SVEG. Zona Sin Vegetación Aparente

• Otros⁶. Otros Tipos de Vegetación

Porcentaje de cobertura COBIOCOM⁹:

91.1%

Áreas Prioritarias para el Mantenimiento de Bienes y Servicios Ambientales (APMSA):

92.0%

Política territorial: Relevancia estratégica territorial

Ubicación

Delimitación de UGAT⁷

Potencial de recarga⁸

Baja: 10.9%

Media: 79.0%

Alta: 0.0%

Zona de conservación hidrológica (ZCH):

10.1%

Cuerpo de agua:

0.0%

MODELO

Lineamiento - Meta	L3 Mantener la integridad actual de los ecosistemas de la UGAT; y promover su mejora, a partir de programas y acciones que permitan incrementar el porcentaje de cobertura vegetal actual; así como la implementación de medidas para reducir amenazas a la biodiversidad y fomentar el uso sostenible de los servicios ecosistémicos; entre las que se encuentra la integración total o parcial de la UGAT, a alguna figura de protección federal, estatal, municipal.
--------------------	---

Sectores del Desarrollo				
Afinidad sectorial	Rectores	Coadyuvantes	Asociados	De interés
	Conservación	Turismo	Forestal y asentamientos humanos	Infraestructura
Actividades sectoriales compatibles	Forestal maderable, Forestal no maderable, Conservación, Turismo alternativo, Asentamientos humanos rurales, Infraestructura puntual, Infraestructura lineal			
Actividades sectoriales incompatibles	Acuicultura, Agricultura de temporal, Agricultura de riego, Ganadería extensiva, Ganadería intensiva, Turismo convencional, Asentamientos humanos urbanos, Infraestructura de área, Industria ligera, Industria mediana, Industria pesada,Energía eólica, Energía solar, Minería no metálica de alta disponibilidad, Minería no metálica de baja disponibilidad, Minería metálica			
Criterios de regulación ecológica	FOM50_01; FOM50_02; FOM50_03; FOM50_04; FOM50_05; FOM50_06; FOM50_07; FOM50_08; FOM50_09; FOM50_10; FOM50_11; FOM50_12; FOM50_13; FOM50_14; FOM50_15; FOM50_16; FOM50_17; FOM50_18; FOM50_19;FNM50_01; FNM50_02; FNM50_03; FNM50_04; FNM50_05; FNM50_06; FNM50_07;CON50_01; CON50_02; CON50_03; CON50_04; CON50_05; CON50_06; CON50_07; CON50_8; CON50_9; CON50_10; CON50_11;RIP50_02; RIP50_03; RIP50_04;TAL50_01; TAL50_02; TAL50_03; TAL50_04; TAL50_05; TAL50_07; AL50_10; TAL50_11; TAL50_12; TAL50_15; TAL50_16;AHR50_01; AHR50_02; AHR50_03 AHR50_04; AHR50_05; AHR50_06; AHR50_07; AHR50_08; AHR50_09; AHR50_10; AHR50_11;IF50_01; IF50_02; IF50_03; IF50_04; IF50_05;IFP50_01; IFP50_02; IFP50_03;IFL50_01; IFL50_02; IFL50_03; IFL50_04; IFL50_05; IFL50_06; IFL50_07; IFL50_08;PAT50_03			
Estrategias ambientales y territoriales	E-04, E-05, E-06, E-07, E-10, E-11, E-16, E-18, E-19, E-21, E-24, E-27, E-28, E-29, E-30, E-31, E-32, E-33, E-34, E-36, E-37, E-38, E-39, E-46, E-47, E-48 y E-49			

Sistema Urbano Rural ¹⁰					Pueblos y comunidades indígenas:
Clasificación:	Localidades con población de 2,500 a 4,999 habitantes ¹¹	No.	0	Nombre de las localidades: Sin localidad	
No aplica	Localidades con población de 5,000 habitantes y más ¹²	Pob.	0	No hay presencia	
		No.	0		Nombre de las localidades: Sin localidad
		Pob.	0		

¹ Superficie calculada en kilómetros cuadrados por cada Unidad de Gestión Ambiental y Territorial UGAT, Iplaneg 2026.

² Población total calculada para cada Unidad de Gestión Ambiental y Territorial UGAT con información de Censo de Población y Vivienda, INEGI, 2020. Iplaneg 2026.

³ Densidad poblacional calculada para cada Unidad de Gestión Ambiental y Territorial UGAT con información de Censo de Población y Vivienda, INEGI, 2020. Iplaneg 2026.

⁴ Fuente: Calculada con el Continuo de Elevaciones Mexicano y Modelos Digitales de Elevación (15 m, versión 4.0), del INEGI, 2013.

⁵ Actualización de la cobertura de uso de suelo y vegetación al año 2024.

⁶ Incluye los tipos de vegetación: vegetación acuática y subacuática, otros tipos de vegetación, matorral xerófilo y bosque espinoso.

⁷ Trazo del Camino Real de Tierra Adentro y sitios con valor patrimonial: Información de la SECTURI y de la declaratoria publicada en el POEG (núm. 131, segunda parte, 01 de julio de 2024; Decreto Gubernativo núm. 171). Los elementos representados en el mapa corresponden a símbolos cartográficos de referencia y no a la escala real de los elementos existentes en el territorio. La ubicación representada es de carácter referencial y no necesariamente corresponde al trazo definitivo del proyecto.

⁸ Fuente: Secretaría de Agua y Medio Ambiente, 2025.

⁹ COBIOCOM. Corredor Biocultural Centro Occidente de México. Fuente: Secretaría de Agua y Medio Ambiente, 2025.

¹⁰ Jerarquía de los centros de población en el Sistema Urbano Rural del Estado de Guanajuato, Iplaneg, 2026.

¹¹ Número de localidades existentes en cada Unidad de Gestión Ambiental y Territorial UGAT con información de Censo de Población y Vivienda, INEGI, 2020. Iplaneg 2026.

¹² Número de localidades existentes en cada Unidad de Gestión Ambiental y Territorial UGAT con información de Censo de Población y Vivienda, INEGI, 2020. Iplaneg 2026.

Política ambiental:

Preservación

Política territorial:

Relevancia estratégica territorial

Región:

I.- Noreste

Subregión:

I.- Sierra Gorda

Municipio(s):

Victoria

Superficie¹:

1.4 km²

Densidad de población³:

0.0 hab/km²

Población total²:

0 habitantes

Pendiente promedio⁴:

4.0°

Sistema Urbano Rural

C. Serv. Rurales

C. Serv. Urbanos

C. Art. del Sis.

C. Art. Reg.

C. Art. Metrop.

Ciudad Central

Carretera Federal

Carretera Estatal

Limites Municipales

Limite Estatal

Uso de Suelo y Vegetación

• AGRH. Agricultura de Riego y Humedad

• AGR T. Agricultura de Temporal

• AH. Asentamientos Humanos

• BC. Bosque Conservado

• BP. Bosque Perturbado

• CA. Cuerpo de Agua

• MC. Matorral Conservado

• MP. Matorral Perturbado

• PI. Pastizal Inducido

• PN. Pastizal Natural

• SBCC. Selva Baja Caducifolia Conservada

• SBCCP. Selva Baja Caducifolia Perturbada

• SVEG. Zona Sin Vegetación Aparente

• Otros⁶. Otros Tipos de Vegetación

Porcentaje de cobertura COBIOCOM⁹:

100.0%

Áreas Prioritarias para el Mantenimiento de Bienes y Servicios Ambientales (APMSA):

13.0%

Ubicación

Cobertura de uso de suelo y vegetación⁵

Delimitación de UGAT⁷

Potencial de recarga⁸

Baja: 0.0%

Media: 100.0%

Alta: 0.0%

Zona de conservación hidrológica (ZCH): 0.0%

Cuerpo de agua: 0.0%

MODELO

Lineamiento - Meta	L5 Conservar el corredor ripario, promoviendo medidas para la restauración, saneamiento y/o recuperación de sus condiciones eco-hidrológicas a mediano y largo plazo; y que también involucren medidas para el manejo integral de sus cuencas alimentadoras.
--------------------	--

Sectores del Desarrollo				
Afinidad sectorial	Rectores	Coadyuvantes	Asociados	De interés
	Conservación	Acuicultura y pesca	Turismo y forestal	Infraestructura
Actividades sectoriales compatibles	Acuicultura y pesca, Forestal maderable, Forestal no maderable, Conservación, Turismo alternativo, Infraestructura puntual, Infraestructura lineal			
Actividades sectoriales incompatibles	Agricultura de temporal, Agricultura de riego, Ganadería extensiva, Ganadería intensiva, Turismo convencional, Asentamientos humanos rurales, Asentamientos humanos urbanos, Infraestructura de área, Industria ligera, Industria mediana, Industria pesada, Energía eólica, Energía solar, Minería no metálica de baja disponibilidad, Minería no metálica de alta disponibilidad, Minería metálica			
Criterios de regulación ecológica	ACU50_01; ACU50_02; ACU50_03; ACU50_04; ACU50_05; ACU50_06; ACU50_07; FOM50_01; FOM50_03; FOM50_04; FOM50_05; FOM50_06; FOM50_07; FOM50_08; FOM50_09; FOM50_10; FOM50_11; FOM50_12; FOM50_13; FOM50_14; FOM50_15; FOM50_16; FOM50_17; FOM50_18; FOM50_19; FNM50_01; FNM50_02; FNM50_03; FNM50_04; FNM50_05; FNM50_06; FNM50_07; CON50_01; CON50_03; CON50_04; CON50_05; CON50_06; CON50_07; CON50_08; CON50_09; CON50_10; CON50_11; RIP50_01; RIP50_02; RIP50_03; RIP50_04; RIP50_05; RIP50_06; RIP50_07; RIP50_08; RIP50_09; TAL50_01; TAL50_03; TAL50_04; TAL50_06; TAL50_07; TAL50_08; TAL50_09; TAL50_10; TAL50_11; TAL50_12; TAL50_13; TAL50_14; TAL50_15; IF50_01; IF50_02; IF50_03; IF50_04; IF50_05; IFP50_01; IFP50_02; IFP50_03; IFL50_01; IFL50_02; IFL50_03; IFL50_04; IFL50_05; IFL50_06; IFL50_07; IFL50_08; PAT50_03			
Estrategias ambientales y territoriales	E-04, E-05, E-06, E-07, E-11, E-18, E-19, E-28, E-29, E-30, E-31, E-32, E-34, E-36, E-37, E-38, E-46, E-47, E-48 y E-49			

Sistema Urbano Rural ¹⁰					Pueblos y comunidades indígenas:
Clasificación:	Localidades con población de 2,500 a 4,999 habitantes ¹¹	No. Pob.	0	Nombre de las localidades: Sin localidad	
No aplica	Localidades con población de 5,000 habitantes y más ¹²	No. Pob.	0	No hay presencia	

¹ Superficie calculada en kilómetros cuadrados por cada Unidad de Gestión Ambiental y Territorial UGAT, Iplaneg 2026.

² Población total calculada para cada Unidad de Gestión Ambiental y Territorial UGAT con información de Censo de Población y Vivienda, INEGI, 2020. Iplaneg 2026.

³ Densidad poblacional calculada para cada Unidad de Gestión Ambiental y Territorial UGAT con información de Censo de Población y Vivienda, INEGI, 2020. Iplaneg 2026.

⁴ Fuente: Calculada con el Continuo de Elevaciones Mexicano y Modelos Digitales de Elevación (15 m, versión 4.0), del INEGI, 2013.

⁵ Actualización de la cobertura de uso de suelo y vegetación al año 2024.

⁶ Incluye los tipos de vegetación: vegetación acuática y subacuática, otros tipos de vegetación, matorral xerófilo y bosque espinoso.

⁷ Trazo del Camino Real de Tierra Adentro y sitios con valor patrimonial: Información de la SECTURI y de la declaratoria publicada en el POEG (núm. 131, segunda parte, 01 de julio de 2024; Decreto Gubernativo núm. 171).

Los elementos representados en el mapa corresponden a símbolos cartográficos de referencia y no a la escala real de los elementos existentes en el territorio. La ubicación representada es de carácter referencial y no necesariamente corresponde al trazo definitivo del proyecto.

⁸ Fuente: Secretaría de Agua y Medio Ambiente, 2025.

⁹ COBIOCOM. Corredor Biocultural Centro Occidente de México. Fuente: Secretaría de Agua y Medio Ambiente, 2025.

¹⁰ Jerarquía de los centros de población en el Sistema Urbano Rural del Estado de Guanajuato, Iplaneg, 2026.

¹¹ Número de localidades existentes en cada Unidad de Gestión Ambiental y Territorial UGAT con información de Censo de Población y Vivienda, INEGI, 2020. Iplaneg 2026.

¹² Número de localidades existentes en cada Unidad de Gestión Ambiental y Territorial UGAT con información de Censo de Población y Vivienda, INEGI, 2020. Iplaneg 2026.

Política ambiental:

Restauración ecológica

Política territorial:

Rehabilitación territorial

Región:

II.- Norte

Subregión:

IV.- Bicentenario

Municipio(s):

Dolores Hidalgo C.I.N

Superficie¹:

1.2 km²

Densidad de población³:

9.2 hab/km²

Población total²:

11 habitantes

Pendiente promedio⁴:

4.3°

Sistema Urbano Rural

C. Serv. Rurales

C. Serv. Urbanos

C. Art. del Sis.

C. Art. Reg.

C. Art. Metrop.

Ciudad Central

Carretera Federal

Carretera Estatal

Limites Municipales

Limite Estatal

Uso de Suelo y Vegetación

• AGRH. Agricultura de Riego y Humedad

• AGR T. Agricultura de Temporal

• AH. Asentamientos Humanos

• BC. Bosque Conservado

• BP. Bosque Perturbado

• CA. Cuerpo de Agua

• MC. Matorral Conservado

• MP. Matorral Perturbado

• PI. Pastizal Inducido

• PN. Pastizal Natural

• SBCC. Selva Baja Caducifolia Conservada

• SBCCP. Selva Baja Caducifolia Perturbada

• SVEG. Zona Sin Vegetación Aparente

• Otros⁶. Otros Tipos de Vegetación

Porcentaje de cobertura COBIOCOM⁹:

0.0%

Áreas Prioritarias para el Mantenimiento de Bienes y Servicios Ambientales (APMSA):

37.0%

Ubicación

Cobertura de uso de suelo y vegetación⁵

Delimitación de UGAT⁷

Potencial de recarga⁸

Baja: 34.8%

Media: 65.2%

Alta: 0.0%

Zona de conservación hidrológica (ZCH): 0.0%

Cuerpo de agua: 0.0%

MODELO

Lineamiento - Meta	L9 Implementar las medidas establecidas para la regeneración ambiental del sitio o en su caso consolidar el aprovechamiento sustentable de las actividades extractivas de materiales pétreos en la UGAT, a través de cumplimiento y seguimiento de la Norma Técnica Ecológica NTE-IEE-002/ 2007.
--------------------	--

Sectores del Desarrollo				
Afinidad sectorial	Rectores	Coadyuvantes	Asociados	De interés
	Minero	Infraestructura	Energético	Industrial
Actividades sectoriales compatibles	Infraestructura puntual, Infraestructura lineal, Infraestructura de área, Industria ligera, Energía solar, Minería no metálica de baja disponibilidad, Minería no metálica de alta disponibilidad			
Actividades sectoriales incompatibles	Acuacultura, Agricultura de temporal, Agricultura de riego, Ganadería extensiva, Ganadería intensiva, Forestal maderable, Forestal no maderable, Conservación, Turismo alternativo, Turismo convencional, Asentamientos humanos rurales,Asentamientos humanos urbanos, Industria mediana, Industria pesada, Energía eólica, Minería metálica			
Criterios de regulación ecológica	IF50_01; IF50_02; IF50_03; IF50_04; IF50_05;IFP50_01; IFP50_02; IFP50_03;IFL50_01; IFL50_02; IFL50_03; IFL50_04; IFL50_05; IFL50_06; IFL50_07; IFL50_08;IFA50_01; IFA50_02;IN50_01; IN50_02; IN50_03; IN50_04; IN50_05; IN50_06; IN50_07; IN50_08; IN50_09; IN50_10; IN50_11; IN50_12; IN50_13; IN50_14; IN50_15; IN50_16; IN50_17; IN50_18;INL50_01; INL50_02;SOL50_01; SOL50_02; SOL50_03; SOL50_04; SOL50_05;MNMB50_01; MNMB50_02; MNMB50_03; MNMB50_04; MNMB50_05; MNMB50_06; MNMB50_07; MNMB50_08;MNMA50A_01; MNMA50_02; MNMA50_03; MNMA50_04; MNMA50_05; MNMA50_06; MNMA50_08; MNMA50_10;PAT50_03			
Estrategias ambientales y territoriales	E-05, E-07, E-09, E-19, E-32, E-33, E-43, E-44, E-46, E-47, E-48 y E-49			

Sistema Urbano Rural ¹⁰					Pueblos y comunidades indígenas:
Clasificación:	Localidades con población de 2,500 a 4,999 habitantes ¹¹	No. Pob.	0 0	Nombre de las localidades: Sin localidad	
No aplica	Localidades con población de 5,000 habitantes y más ¹²	No. Pob.	0 0	No hay presencia	

¹ Superficie calculada en kilómetros cuadrados por cada Unidad de Gestión Ambiental y Territorial UGAT, Iplaneg 2026.

² Población total calculada para cada Unidad de Gestión Ambiental y Territorial UGAT con información de Censo de Población y Vivienda, INEGI, 2020. Iplaneg 2026.

³ Densidad poblacional calculada para cada Unidad de Gestión Ambiental y Territorial UGAT con información de Censo de Población y Vivienda, INEGI, 2020. Iplaneg 2026.

⁴ Fuente: Calculada con el Continuo de Elevaciones Mexicano y Modelos Digitales de Elevación (15 m, versión 4.0), del INEGI, 2013.

⁵ Actualización de la cobertura de uso de suelo y vegetación al año 2024.

⁶ Incluye los tipos de vegetación: vegetación acuática y subacuática, otros tipos de vegetación, matorral xerófilo y bosque espinoso.

⁷ Trazo del Camino Real de Tierra Adentro y sitios con valor patrimonial: Información de la SECTURI y de la declaratoria publicada en el POEG (núm. 131, segunda parte, 01 de julio de 2024; Decreto Gubernativo núm. 171). Los elementos representados en el mapa corresponden a símbolos cartográficos de referencia y no a la escala real de los elementos existentes en el territorio. La ubicación representada es de carácter referencial y no necesariamente corresponde al trazo definitivo del proyecto.

⁸ Fuente: Secretaría de Agua y Medio Ambiente, 2025.

⁹ COBIOCOM. Corredor Biocultural Centro Occidente de México. Fuente: Secretaría de Agua y Medio Ambiente, 2025.

¹⁰ Jerarquía de los centros de población en el Sistema Urbano Rural del Estado de Guanajuato, Iplaneg, 2026.

¹¹ Número de localidades existentes en cada Unidad de Gestión Ambiental y Territorial UGAT con información de Censo de Población y Vivienda, INEGI, 2020. Iplaneg 2026.

¹² Número de localidades existentes en cada Unidad de Gestión Ambiental y Territorial UGAT con información de Censo de Población y Vivienda, INEGI, 2020. Iplaneg 2026.

UGAT96

Grupo de UGAT

3.Protección de zonas de alto valor para la preservación de la biodiversidad

Política ambiental:

Protección

Política territorial:

Relevancia estratégica territorial

Región:

I.- Noreste

Subregión:

I.- Sierra Gorda

Municipio(s):

Atarjea

Superficie¹:

0.7 km²

Densidad de población³:

0.0 hab/km²

Población total²:

0 habitantes

Pendiente promedio⁴:

29.3°

Sistema Urbano Rural

C. Serv. Rurales

C. Serv. Urbanos

C. Art. del Sis.

C. Art. Reg.

C. Art. Metrop.

Ciudad Central

Carretera Federal

Carretera Estatal

Limites Municipales

Limite Estatal

Uso de Suelo y Vegetación

• AGRH. Agricultura de Riego y Humedad

• AGR T. Agricultura de Temporal

• AH. Asentamientos Humanos

• BC. Bosque Conservado

• BP. Bosque Perturbado

• CA. Cuerpo de Agua

• MC. Matorral Conservado

• MP. Matorral Perturbado

• PI. Pastizal Inducido

• PN. Pastizal Natural

• SBCC. Selva Baja Caducifolia Conservada

• SBCE. Selva Baja Caducifolia Perturbada

• SVEG. Zona Sin Vegetación Aparente

• Otros⁶. Otros Tipos de Vegetación

Porcentaje de cobertura COBIOCOM⁹:

100.0%

Áreas Prioritarias para el Mantenimiento de Bienes y Servicios Ambientales (APMSA):

100.0%

Ubicación

Cobertura de uso de suelo y vegetación⁵

Delimitación de UGAT⁷

Potencial de recarga⁸

Baja: 0.0%

Media: 1.9%

Alta: 0.0%

Zona de conservación hidrológica (ZCH):

24.6%

Cuerpo de agua:

0.0%

MODELO

Lineamiento - Meta	L3 Mantener la integridad actual de los ecosistemas de la UGAT; y promover su mejora, a partir de programas y acciones que permitan incrementar el porcentaje de cobertura vegetal actual; así como la implementación de medidas para reducir amenazas a la biodiversidad y fomentar el uso sostenible de los servicios ecosistémicos; entre las que se encuentra la integración total o parcial de la UGAT, a alguna figura de protección federal, estatal, municipal.
--------------------	---

Sectores del Desarrollo				
Afinidad sectorial	Rectores	Coadyuvantes	Asociados	De interés
	Conservación	Turismo	Forestal	Infraestructura
Actividades sectoriales compatibles	Forestal maderable, Forestal no maderable, Conservación, Turismo alternativo, Infraestructura puntual			
Actividades sectoriales incompatibles	Acuicultura, Agricultura de temporal, Agricultura de riego, Ganadería extensiva, Ganadería intensiva, Turismo convencional, Asentamientos humanos rurales, Asentamientos humanos urbanos, Infraestructura lineal, Infraestructura de área,Industria ligera, Industria mediana, Industria pesada, Energía eólica, Energía solar, Minería no metálica de baja disponibilidad, Minería no metálica de alta disponibilidad, Minería metálica			
Criterios de regulación ecológica	FOM50_01; FOM50_02; FOM50_03; FOM50_04; FOM50_05; FOM50_06; FOM50_07; FOM50_08; FOM50_09; FOM50_10; FOM50_11; FOM50_12; FOM50_13; FOM50_14; FOM50_15; FOM50_16; FOM50_17; FOM50_18; FOM50_19;FNM50_01; FNM50_02; FNM50_03; FNM50_04; FNM50_05; FNM50_06; FNM50_07;CON50_01; CON50_02; CON50_03; CON50_04; CON50_05; CON50_06; CON50_07; CON50_8; CON50_9; CON50_10; CON50_11;RIP50_02; RIP50_03; RIP50_04;TAL50_01; TAL50_02; TAL50_03; TAL50_04; TAL50_05; TAL50_07; AL50_10; TAL50_11; TAL50_12; TAL50_15; TAL50_16;IF50_01; IF50_02; IF50_03; IF50_04; IF50_05;IFP50_01; IFP50_02; IFP50_03;PAT50_03			
Estrategias ambientales y territoriales	E-04, E-05, E-06, E-07, E-10, E-16, E-19, E-24, E-27, E-32, E-33, E-36, E-37, E-38, E-39, E-46, E-47, E-48 y E-49			

Sistema Urbano Rural ¹⁰					Pueblos y comunidades indígenas:
Clasificación:	Localidades con población de 2,500 a 4,999 habitantes ¹¹	No. Pob.	0	Nombre de las localidades: Sin localidad	
No aplica	Localidades con población de 5,000 habitantes y más ¹²	No. Pob.	0	No hay presencia	

¹ Superficie calculada en kilómetros cuadrados por cada Unidad de Gestión Ambiental y Territorial UGAT, Iplaneg 2026.

² Población total calculada para cada Unidad de Gestión Ambiental y Territorial UGAT con información de Censo de Población y Vivienda, INEGI, 2020. Iplaneg 2026.

³ Densidad poblacional calculada para cada Unidad de Gestión Ambiental y Territorial UGAT con información de Censo de Población y Vivienda, INEGI, 2020. Iplaneg 2026.

⁴ Fuente: Calculada con el Continuo de Elevaciones Mexicano y Modelos Digitales de Elevación (15 m, versión 4.0), del INEGI, 2013.

⁵ Actualización de la cobertura de uso de suelo y vegetación al año 2024.

⁶ Incluye los tipos de vegetación: vegetación acuática y subacuática, otros tipos de vegetación, matorral xerófilo y bosque espinoso.

⁷ Trazo del Camino Real de Tierra Adentro y sitios con valor patrimonial: Información de la SECTURI y de la declaratoria publicada en el POEG (núm. 131, segunda parte, 01 de julio de 2024; Decreto Gubernativo núm. 171). Los elementos representados en el mapa corresponden a símbolos cartográficos de referencia y no a la escala real de los elementos existentes en el territorio. La ubicación representada es de carácter referencial y no necesariamente corresponde al trazo definitivo del proyecto.

⁸ Fuente: Secretaría de Agua y Medio Ambiente, 2025.

⁹ COBIOCOM. Corredor Biocultural Centro Occidente de México. Fuente: Secretaría de Agua y Medio Ambiente, 2025.

¹⁰ Jerarquía de los centros de población en el Sistema Urbano Rural del Estado de Guanajuato, Iplaneg, 2026.

¹¹ Número de localidades existentes en cada Unidad de Gestión Ambiental y Territorial UGAT con información de Censo de Población y Vivienda, INEGI, 2020. Iplaneg 2026.

¹² Número de localidades existentes en cada Unidad de Gestión Ambiental y Territorial UGAT con información de Censo de Población y Vivienda, INEGI, 2020. Iplaneg 2026.

Política ambiental:

Aprovechamiento sustentable

Política territorial:

Ordenamiento del desarrollo urbano

Región:

III.- Centro

Subregión:

V.- Metropolitana de León

Municipio(s):

León

Superficie¹:

306.7 km²

Densidad de población³:

5,276.3 hab/km²

Población total²:

1,618,246 habitantes

Pendiente promedio⁴:

2.5°

Sistema Urbano Rural

C. Serv. Rurales

C. Serv. Urbanos

C. Art. del Sis.

C. Art. Reg.

C. Art. Metrop.

Ciudad Central

Carretera Federal

Carretera Estatal

Limites Municipales

Limite Estatal

Uso de Suelo y Vegetación

• AGRH. Agricultura de Riego y Humedad

• AGRT. Agricultura de Temporal

• AH. Asentamientos Humanos

• BC. Bosque Conservado

• BP. Bosque Perturbado

• CA. Cuerpo de Agua

• MC. Matorral Conservado

• MP. Matorral Perturbado

• PI. Pastizal Inducido

• PN. Pastizal Natural

• SBCC. Selva Baja Caducifolia Conservada

• SBCEP. Selva Baja Caducifolia Perturbada

• SVEG. Zona Sin Vegetación Aparente

• Otros⁶. Otros Tipos de Vegetación

Porcentaje de cobertura COBIOCOM⁹:

7.3%

Áreas Prioritarias para el Mantenimiento de Bienes y Servicios Ambientales (APMSA):

5.0%

Ubicación

Cobertura de uso de suelo y vegetación⁵

Delimitación de UGAT⁷

Potencial de recarga⁸

Baja: 21.1%

Media: 24.3%

Alta: 0.0%

Zona de conservación hidrológica (ZCH):

54.6%

Cuerpo de agua:

0.0%

MODELO

Lineamiento - Meta	L14 Consolidar la planeación, regulación, gestión y desarrollo ordenado del centro de población y sus zonas de crecimiento considerando para ello los principios de política pública establecidos en la materia así como su vinculación funcional con el Sistema Estatal Territorial, conduciéndose en apego a la normatividad vigente en materia ambiental y territorial para los asentamientos humanos, por lo que se estará sujeto a los criterios y acciones de desarrollo urbano que sean determinadas en la planeación municipal.
--------------------	---

Sectores del Desarrollo					
Afinidad sectorial	Rectores		Coadyuvantes	Asociados	De interés
	Asentamiento humano		Turismo	Infraestructura	Industrial y energético
Actividades sectoriales compatibles	Turismo convencional, Asentamientos humanos rurales, Asentamientos humanos urbanos, Infraestructura puntual, Infraestructura lineal, Infraestructura de área, Industria ligera, Industria mediana, Energía solar, Minería no metálica de alta disponibilidad				
Actividades sectoriales incompatibles	Acuicultura, Agricultura de temporal, Agricultura de riego, Ganadería extensiva, Ganadería intensiva, Forestal maderable, Forestal no maderable, Conservación, Turismo alternativo, Industria pesada, Energía eólica, Minería no metálica de baja disponibilidad, Minería metálica				
Criterios de regulación ecológica	RIP50_01; RIP50_02; RIP50_03; RIP50_04; RIP50_05; RIP50_06; RIP50_07; RIP50_08; RIP50_09; RES50_04; TUR50_01; TUR50_02; TUR50_03; TUR50_04; TUR50_05; TUR50_06; TUR50_07; AHR50_01; AHR50_02; AHR50_03; AHR50_04; AHR50_05; AHR50_06; AHR50_07; AHR50_08; AHR50_09; AHR50_11; AHR50_12; AHU50_01; AHU50_02; AHU50_03; AHU50_04; AHU50_05; AHU50_06; AHU50_07; AHU50_08; AHU50_09; IF50_01; IF50_02; IF50_03; IF50_04; IF50_05; IFP50_01; IFP50_02; IFP50_03; IFL50_01; IFL50_02; IFL50_03; IFL50_04; IFL50_05; IFL50_06; IFL50_07; IFL50_08; IFA50_01; IFA50_02; IN50_01; IN50_02; IN50_03; IN50_04; IN50_05; IN50_06; IN50_07; IN50_08; IN50_09; IN50_10; IN50_11; IN50_12; IN50_13; IN50_14; IN50_15; IN50_16; IN50_17; IN50_18; INL50_01; INL50_02; INM50_01; INM50_02; SOL50_01; SOL50_02; SOL50_03; SOL50_04; SOL50_05; MNM50A_01; MNMA50_02; MNMA50_07; PAT50_01; PAT50_02; PAT50_03; PAT50_04				
Estrategias ambientales y territoriales	E-01, E-02, E-04, E-06, E-08, E-09, E-11, E-12, E-14, E-15, E-16, E-17, E-18, E-19, E-21, E-22, E-23, E-24, E-25, E-26, E-27, E-28, E-29, E-30, E-31, E-32, E-33, E-34, E-35, E-36, E-37, E-38, E-39, E-41, E-43, E-44, E-45, E-46, E-47, E-48 y E-49				

Sistema Urbano Rural ¹⁰					Pueblos y comunidades indígenas:	
Clasificación:	Localidades con población de 2,500 a 4,999 habitantes ¹¹	No.	2	Nombre de las localidades: La Barranca, San Nicolás de los González		
Ciudad Central, Centro Articulador del Sistema, Centro de Servicios Rurales	Localidades con población de 5,000 habitantes y más ¹²	Pob.	5,979	No hay presencia		
		No.	2		Nombre de las localidades: León de los Aldama, San Juan de Abajo	
		Pob.	1,587,362			

¹ Superficie calculada en kilómetros cuadrados por cada Unidad de Gestión Ambiental y Territorial UGAT, Iplaneg 2026.

² Población total calculada para cada Unidad de Gestión Ambiental y Territorial UGAT con información de Censo de Población y Vivienda, INEGI, 2020. Iplaneg 2026.

³ Densidad poblacional calculada para cada Unidad de Gestión Ambiental y Territorial UGAT con información de Censo de Población y Vivienda, INEGI, 2020. Iplaneg 2026.

⁴ Fuente: Calculada con el Continuo de Elevaciones Mexicano y Modelos Digitales de Elevación (15 m, versión 4.0), del INEGI, 2013.

⁵ Actualización de la cobertura de uso de suelo y vegetación al año 2024.

⁶ Incluye los tipos de vegetación: vegetación acuática y subacuática, otros tipos de vegetación, matorral xerófilo y bosque espinoso.

⁷ Trazo del Camino Real de Tierra Adentro y sitios con valor patrimonial: Información de la SECTURI y de la declaratoria publicada en el POEG (núm. 131, segunda parte, 01 de julio de 2024; Decreto Gubernativo núm. 171). Los elementos representados en el mapa corresponden a símbolos cartográficos de referencia y no a la escala real de los elementos existentes en el territorio. La ubicación representada es de carácter referencial y no necesariamente corresponde al trazo definitivo del proyecto.

⁸ Fuente: Secretaría de Agua y Medio Ambiente, 2025.

⁹ COBIOCOM. Corredor Biocultural Centro Occidente de México. Fuente: Secretaría de Agua y Medio Ambiente, 2025.

¹⁰ Jerarquía de los centros de población en el Sistema Urbano Rural del Estado de Guanajuato, Iplaneg, 2026.

¹¹ Número de localidades existentes en cada Unidad de Gestión Ambiental y Territorial UGAT con información de Censo de Población y Vivienda, INEGI, 2020. Iplaneg 2026.

¹² Número de localidades existentes en cada Unidad de Gestión Ambiental y Territorial UGAT con información de Censo de Población y Vivienda, INEGI, 2020. Iplaneg 2026.

Política ambiental: Aprovechamiento sustentable

Región:

Subregión:

Municipio(s):

Superficie¹:

3.4 km²

Densidad de población³:

1,139.1 hab/km²

Población total²:

3,873 habitantes

Pendiente promedio⁴:

4.9°

Simbología

Sistema Urbano Rural

C. Serv. Rurales

C. Serv. Urbanos

C. Art. del Sis.

C. Art. Reg.

C. Art. Metrop.

Ciudad Central

Carretera Federal

Carretera Estatal

Limites Municipales

Limite Estatal

Uso de Suelo y Vegetación

• AGRH. Agricultura de Riego y Humedad

• AGR T. Agricultura de Temporal

• AH. Asentamientos Humanos

• BC. Bosque Conservado

• BP. Bosque Perturbado

• CA. Cuerpo de Agua

• MC. Matorral Conservado

• MP. Matorral Perturbado

• PI. Pastizal Inducido

• PN. Pastizal Natural

• SBCC. Selva Baja Caducifolia Conservada

• SBCP. Selva Baja Caducifolia Perturbada

• SVEG. Zona Sin Vegetación Aparente

• Otros⁶. Otros Tipos de Vegetación

Porcentaje de cobertura COBIOCOM⁹:

100.0%

Áreas Prioritarias para el Mantenimiento de Bienes y Servicios Ambientales (APMSA):

5.0%

Política territorial: Ordenamiento del desarrollo urbano

Ubicación

Cobertura de uso de suelo y vegetación⁵

Delimitación de UGAT⁷

Potencial de recarga⁸

Baja: 4.0%

Media: 96.0%

Alta: 0.0%

Zona de conservación hidrológica (ZCH): 0.0%

Cuerpo de agua: 0.0%

MODELO

Lineamiento - Meta	L14 Consolidar la planeación, regulación, gestión y desarrollo ordenado del centro de población y sus zonas de crecimiento considerando para ello los principios de política pública establecidos en la materia así como su vinculación funcional con el Sistema Estatal Territorial, conduciéndose en apego a la normatividad vigente en materia ambiental y territorial para los asentamientos humanos, por lo que se estará sujeto a los criterios y acciones de desarrollo urbano que sean determinadas en la planeación municipal.
--------------------	---

Sectores del Desarrollo				
Afinidad sectorial	Rectores	Coadyuvantes	Asociados	De interés
	Asentamiento humano	Turismo	Infraestructura	Industrial, energético y acuacultura
Actividades sectoriales compatibles	Acuacultura, Turismo convencional, Asentamientos humanos rurales, Asentamientos humanos urbanos, Infraestructura puntual, Infraestructura lineal, Infraestructura de área, Industria ligera, Industria mediana, Energía solar			
Actividades sectoriales incompatibles	Agricultura de temporal, Agricultura de riego, Ganadería extensiva, Ganadería intensiva, Forestal maderable, Forestal no maderable, Conservación, Turismo alternativo, Industria pesada, Energía eólica,Minería no metálica de baja disponibilidad, Minería no metálica de alta disponibilidad, Minería metálica			
Criterios de regulación ecológica	ACU50_01; ACU50_02; ACU50_03; ACU50_04; ACU50_05; ACU50_06;RIP50_01; RIP50_02; RIP50_03; RIP50_04; RIP50_05; RIP50_06; RIP50_07; RIP50_08; RIP50_09;RES50_04;TUR50_01;TUR50_02; TUR50_03; TUR50_04; TUR50_05; TUR50_06; TUR50_07;AHR50_01; AHR50_02; AHR50_03 AHR50_04; AHR50_05; AHR50_06; AHR50_07; AHR50_08; AHR50_09; AHR50_11; AHR50_12;AHU50_01; AHU50_02; AHU50_03; AHU50_04; AHU50_05;AHU50_06; AHU50_07; AHU50_08; AHU50_09;IF50_01; IF50_02; IF50_03; IF50_04; IF50_05;IFP50_01; IFP50_02; IFP50_03;IFL50_01; IFL50_02; IFL50_03; IFL50_04; IFL50_05; IFL50_06; IFL50_07; IFL50_08;IFA50_01; IFA50_02;IN50_01; IN50_02; IN50_03; IN50_04; IN50_05; IN50_06; IN50_07; IN50_08; IN50_09; IN50_10; IN50_11; IN50_12; IN50_13; IN50_14; IN50_15; IN50_16; IN50_17; IN50_18;INL50_01; INL50_02;INM50_01; INM50_02;SOL50_01; SOL50_02; SOL50_03; SOL50_04; SOL50_05;PAT50_01; PAT50_02; PAT50_03;PAT50_04			
Estrategias ambientales y territoriales	E-01, E-02, E-04, E-08, E-09, E-11, E-12, E-14, E-15, E-16, E-17, E-18, E-19, E-21, E-22, E-23, E-24, E-25, E-26, E-27, E-28, E-29, E-30, E-31, E-32, E-33, E-34, E-35, E-36, E-37, E-38, E-39, E-41, E-44, E-46, E-47, E-48 y E-49			

Sistema Urbano Rural ¹⁰					Pueblos y comunidades indígenas:
Clasificación:	Localidades con población de 2,500 a 4,999 habitantes ¹¹	No.	1	Nombre de las localidades: Victoria	
Centro Articulador del Sistema	Localidades con población de 5,000 habitantes y más ¹²	Pob.	2,842	No hay presencia	
		No.	0		Nombre de las localidades: Sin localidad
		Pob.	0		

¹ Superficie calculada en kilómetros cuadrados por cada Unidad de Gestión Ambiental y Territorial UGAT, Iplaneg 2026.

² Población total calculada para cada Unidad de Gestión Ambiental y Territorial UGAT con información de Censo de Población y Vivienda, INEGI, 2020. Iplaneg 2026.

³ Densidad poblacional calculada para cada Unidad de Gestión Ambiental y Territorial UGAT con información de Censo de Población y Vivienda, INEGI, 2020. Iplaneg 2026.

⁴ Fuente: Calculada con el Continuo de Elevaciones Mexicano y Modelos Digitales de Elevación (15 m, versión 4.0), del INEGI, 2013.

⁵ Actualización de la cobertura de uso de suelo y vegetación al año 2024.

⁶ Incluye los tipos de vegetación: vegetación acuática y subacuática, otros tipos de vegetación, matorral xerófilo y bosque espinoso.

⁷ Trazo del Camino Real de Tierra Adentro y sitios con valor patrimonial: Información de la SECTURI y de la declaratoria publicada en el POEG (núm. 131, segunda parte, 01 de julio de 2024; Decreto Gubernativo núm. 171).

Los elementos representados en el mapa corresponden a símbolos cartográficos de referencia y no a la escala real de los elementos existentes en el territorio. La ubicación representada es de carácter referencial y no necesariamente corresponde al trazo definitivo del proyecto.

⁸ Fuente: Secretaría de Agua y Medio Ambiente, 2025.

⁹ COBIOCOM. Corredor Biocultural Centro Occidente de México. Fuente: Secretaría de Agua y Medio Ambiente, 2025.

¹⁰ Jerarquía de los centros de población en el Sistema Urbano Rural del Estado de Guanajuato, Iplaneg, 2026.

¹¹ Número de localidades existentes en cada Unidad de Gestión Ambiental y Territorial UGAT con información de Censo de Población y Vivienda, INEGI, 2020. Iplaneg 2026.

¹² Número de localidades existentes en cada Unidad de Gestión Ambiental y Territorial UGAT con información de Censo de Población y Vivienda, INEGI, 2020. Iplaneg 2026.

Política ambiental: Aprovechamiento sustentable

Política territorial: Fortalecimiento territorial

Región:

II.- Norte

Subregión:

IV.- Bicentenario

Municipio(s): Dolores Hidalgo C.I.N

Superficie¹: 163.1 km²

Densidad de población³: 107.2 hab/km²

Población total²: 17,482 habitantes

Pendiente promedio⁴: 2.7°

Sistema Urbano Rural

C. Serv. Rurales

C. Serv. Urbanos

C. Art. del Sis.

C. Art. Reg.

C. Art. Metrop.

Ciudad Central

Carretera Federal

Carretera Estatal

Limites Municipales

Limite Estatal

Uso de Suelo y Vegetación

• AGRH. Agricultura de Riego y Humedad

• AGR T. Agricultura de Temporal

• AH. Asentamientos Humanos

• BC. Bosque Conservado

• BP. Bosque Perturbado

• CA. Cuerpo de Agua

• MC. Matorral Conservado

• MP. Matorral Perturbado

• PI. Pastizal Inducido

• PN. Pastizal Natural

• SBCC. Selva Baja Caducifolia Conservada

• SBGP. Selva Baja Caducifolia Perturbada

• SVEG. Zona Sin Vegetación Aparente

• Otros⁶. Otros Tipos de Vegetación

Porcentaje de cobertura COBIOCOM⁹: 0.0%

Áreas Prioritarias para el Mantenimiento de Bienes y Servicios Ambientales (APMSA): 8.0%

Ubicación

Cobertura de uso de suelo y vegetación⁵

Delimitación de UGAT⁷

Potencial de recarga⁸

Baja: 95.0%

Media: 2.2%

Alta: 2.8%

Zona de conservación hidrológica (ZCH): 0.0%

Cuerpo de agua: 0.0%

MODELO

Lineamiento - Meta	L11 Preservar el valor agroecológico de la UGAT y mejorar el aprovechamiento sustentable de las zonas de desarrollo rural, potencializando el desarrollo del sector agroindustrial e impulsando la implementación de medidas productivas eficientes en el uso y reúso del agua; la aplicación responsable de fertilizantes, agroquímicos y otras prácticas que mejoren las condiciones del suelo y la capacidad de los cultivos para afrontar el cambio climático, así como la gestión del suelo para regular el crecimiento ordenado de los asentamientos.
--------------------	---

Sectores del Desarrollo					
Afinidad sectorial	Rectores		Coadyuvantes	Asociados	De interés
	Agrícola		Pecuario	Infraestructura y asentamientos humanos	Industrial, energético, minero, forestal, acuacultura y turismo
Actividades sectoriales compatibles	Acuacultura, Agricultura de temporal, Agricultura de riego, Ganadería extensiva, Ganadería intensiva, Forestal maderable, Forestal no maderable, Turismo alternativo, Asentamientos humanos rurales, Infraestructura puntual,Infraestructura lineal, Infraestructura de área, Energía solar, Minería no metálica de alta disponibilidad				
Actividades sectoriales incompatibles	Conservación, Turismo convencional, Asentamientos humanos urbanos, Industria ligera, Industria mediana, Industria pesada, Energía eólica, Minería no metálica de baja disponibilidad, Minería metálica				
Criterios de regulación ecológica	ACU50_01; ACU50_02; ACU50_03; ACU50_04; ACU50_05; ACU50_06;AG50_03; AG50_04; AG50_05; AG50_06; AG50_07; AG50_08; AG50_09; AG50_10; AG50_11; AG50_13; AG50_14; AG50_15; AG50_17; AG50_18;AGT50_01; AGT50_02; AGT50_03; AGT50_04; AGT50_09;AGR50_01; AGR50_02; AGR50_03; AGR50_04; AGR50_05; AGR50_06; AGR50_07; AGR50_08; AGR50_09; AGR50_10; AGR50_11;AGI50_01; AGI50_02; AGI50_03; AGI50_04; AGI50_05; AGI50_06; AGI50_07; AGI50_08; AGI50_09; AGI50_10; AGI50_11; AGI50_12; AGI50_13; AGI50_14; AGI50_15;GEX50_02; GEX50_03; GEX50_04;GEX50_06; GEX50_07;GIN50_01; GIN50_02; GIN50_03; GIN50_04; GIN50_05; GIN50_06; GIN50_07;FOM50_01; FOM50_02; FOM50_03; FOM50_04; FOM50_05; FOM50_06; FOM50_07; FOM50_08; FOM50_09; FOM50_10; FOM50_11; FOM50_12; FOM50_13; FOM50_14; FOM50_15; FOM50_16; FOM50_17; FOM50_18; FOM50_19;FNM50_01; FNM50_02; FNM50_03; FNM50_04; FNM50_05; FNM50_06; FNM50_07;RIP50_02; RIP50_03; RIP50_04;TAL50_01; TAL50_04; TAL50_06; TAL50_07; TAL50_11; TAL50_12; TAL50_13; TAL50_14;AHR50_01; AHR50_02; AHR50_03 AHR50_04; AHR50_05; AHR50_06; AHR50_07; AHR50_08; AHR50_09; AHR50_11;IF50_01; IF50_02; IF50_03; IF50_04; IF50_05;IFP50_01; IFP50_02; IFP50_03;IFL50_01; IFL50_02; IFL50_03; IFL50_04; IFL50_05; IFL50_06; IFL50_07; IFL50_08;IFA50_01; IFA50_02;SOL50_01; SOL50_02; SOL50_03; SOL50_04; SOL50_05;MNM50A_01; MNMA50_02; MNMA50_03; MNMA50_04; MNMA50_05; MNMA50_06; MNMA50_10;PAT50_01; PAT50_02; PAT50_03; PAT50_04				
Estrategias ambientales y territoriales	E-01, E-04, E-06, E-07, E-11, E-13, E-14, E-16, E-17, E-18, E-19, E-21, E-22, E-24, E-26, E-27, E-28, E-29, E-30, E-31, E-32, E-33, E-34, E-35, E-36, E-37, E-38, E-39, E-40, E-41, E-43, E-44, E-46, E-47, E-48 y E-49				

Sistema Urbano Rural ¹⁰					Pueblos y comunidades indígenas:
Clasificación:	Localidades con población de 2,500 a 4,999 habitantes ¹¹	No. Pob.	0 0	Nombre de las localidades: Sin localidad	
No aplica	Localidades con población de 5,000 habitantes y más ¹²	No. Pob.	0 0	No hay presencia	

¹ Superficie calculada en kilómetros cuadrados por cada Unidad de Gestión Ambiental y Territorial UGAT, Iplaneg 2026.

² Población total calculada para cada Unidad de Gestión Ambiental y Territorial UGAT con información de Censo de Población y Vivienda, INEGI, 2020. Iplaneg 2026.

³ Densidad poblacional calculada para cada Unidad de Gestión Ambiental y Territorial UGAT con información de Censo de Población y Vivienda, INEGI, 2020. Iplaneg 2026.

⁴ Fuente: Calculada con el Continuo de Elevaciones Mexicano y Modelos Digitales de Elevación (15 m, versión 4.0), del INEGI, 2013.

⁵ Actualización de la cobertura de uso de suelo y vegetación al año 2024.

⁶ Incluye los tipos de vegetación: vegetación acuática y subacuática, otros tipos de vegetación, matorral xerófilo y bosque espinoso.

⁷ Trazo del Camino Real de Tierra Adentro y sitios con valor patrimonial: Información de la SECTURI y de la declaratoria publicada en el POEG (núm. 131, segunda parte, 01 de julio de 2024; Decreto Gubernativo núm. 171). Los elementos representados en el mapa corresponden a símbolos cartográficos de referencia y no a la escala real de los elementos existentes en el territorio. La ubicación representada es de carácter referencial y no necesariamente corresponde al trazo definitivo del proyecto.

⁸ Fuente: Secretaría de Agua y Medio Ambiente, 2025.

⁹ COBIOCOM. Corredor Biocultural Centro Occidente de México. Fuente: Secretaría de Agua y Medio Ambiente, 2025.

¹⁰ Jerarquía de los centros de población en el Sistema Urbano Rural del Estado de Guanajuato, Iplaneg, 2026.

¹¹ Número de localidades existentes en cada Unidad de Gestión Ambiental y Territorial UGAT con información de Censo de Población y Vivienda, INEGI, 2020. Iplaneg 2026.

¹² Número de localidades existentes en cada Unidad de Gestión Ambiental y Territorial UGAT con información de Censo de Población y Vivienda, INEGI, 2020. Iplaneg 2026.

Política ambiental: Protección

Región:

Subregión:

I.- Noreste

I.- Sierra Gorda

Municipio(s): Santa Catarina, Xichú

Superficie¹: 54.4 km²

Densidad de población³: 3.0 hab/km²

Población total²: 162 habitantes

Pendiente promedio⁴: 22.3°

Simbología

Uso de Suelo y Vegetación

- AGRH. Agricultura de Riego y Humedad
- AGR T. Agricultura de Temporal
- AH. Asentamientos Humanos
- BC. Bosque Conservado
- BP. Bosque Perturbado
- CA. Cuerpo de Agua
- MC. Matorral Conservado
- MP. Matorral Perturbado
- PI. Pastizal Inducido
- PN. Pastizal Natural
- SBCC. Selva Baja Caducifolia Conservada
- SBCCP. Selva Baja Caducifolia Perturbada
- SVEG. Zona Sin Vegetación Apparente
- Otros⁶. Otros Tipos de Vegetación

Porcentaje de cobertura COBIOCOM⁹:

100.0%

Áreas Prioritarias para el Mantenimiento de Bienes y Servicios Ambientales (APMSA):

97.0%

Política territorial: Relevancia estratégica territorial

Ubicación

Cobertura de uso de suelo y vegetación⁵

Delimitación de UGAT⁷

Potencial de recarga⁸

MP

BC

BP

FI

PN

MC

Potencial de Recarga

Media

Baja

Baja: 2.7%

Media: 71.9%

Alta: 0.0%

Zona de conservación hidrológica (ZCH):

0.0%

Cuerpo de agua:

0.0%

MODELO

Lineamiento - Meta	L3 Mantener la integridad actual de los ecosistemas de la UGAT; y promover su mejora, a partir de programas y acciones que permitan incrementar el porcentaje de cobertura vegetal actual; así como la implementación de medidas para reducir amenazas a la biodiversidad y fomentar el uso sostenible de los servicios ecosistémicos; entre las que se encuentra la integración total o parcial de la UGAT, a alguna figura de protección federal, estatal, municipal.
--------------------	---

Sectores del Desarrollo				
Afinidad sectorial	Rectores	Coadyuvantes	Asociados	De interés
	Conservación	Turismo	Forestal y asentamientos humanos	Infraestructura y minero
Actividades sectoriales compatibles	Forestal maderable, Forestal no maderable, Conservación, Turismo alternativo, Asentamientos humanos rurales, Infraestructura puntual, Infraestructura lineal, Minería no metálica de alta disponibilidad			
Actividades sectoriales incompatibles	Acuicultura, Agricultura de temporal, Agricultura de riego, Ganadería extensiva, Ganadería intensiva, Turismo convencional, Asentamientos humanos urbanos, Infraestructura de área, Industria ligera, Industria mediana, Industria pesada,Energía eólica, Energía solar, Minería no metálica de baja disponibilidad, Minería metálica			
Criterios de regulación ecológica	FOM50_01; FOM50_02; FOM50_03; FOM50_04; FOM50_05; FOM50_06; FOM50_07; FOM50_08; FOM50_09; FOM50_10; FOM50_11; FOM50_12; FOM50_13; FOM50_14; FOM50_15; FOM50_16; FOM50_17; FOM50_18; FOM50_19;FNM50_01; FNM50_02; FNM50_03; FNM50_04; FNM50_05; FNM50_06; FNM50_07;CON50_01; CON50_02; CON50_03; CON50_04; CON50_05; CON50_06; CON50_07; CON50_8; CON50_9; CON50_10; CON50_11;RIP50_02; RIP50_03; RIP50_04;TAL50_01; TAL50_02; TAL50_03; TAL50_04; TAL50_05; TAL50_07; AL50_10; TAL50_11; TAL50_12; TAL50_15; TAL50_16;AHR50_01; AHR50_02; AHR50_03 AHR50_04; AHR50_05; AHR50_06; AHR50_07; AHR50_08; AHR50_09; AHR50_10; AHR50_11;IF50_01; IF50_02; IF50_03; IF50_04; IF50_05;IFP50_01; IFP50_02; IFP50_03;IFL50_01; IFL50_02; IFL50_03; IFL50_04; IFL50_05; IFL50_06; IFL50_07; IFL50_08;MNM50A_01; MNMA50_02;PAT50_03			
Estrategias ambientales y territoriales	E-04, E-05, E-06, E-07, E-10, E-16, E-18, E-19, E-21, E-24, E-27, E-28, E-29, E-30, E-31, E-32, E-33, E-34, E-36, E-37, E-38, E-39, E-43, E-46, E-47, E-48 y E-49			

Sistema Urbano Rural ¹⁰					Pueblos y comunidades indígenas:
Clasificación:	Localidades con población de 2,500 a 4,999 habitantes ¹¹	No.	0	Nombre de las localidades: Sin localidad	
No aplica	Localidades con población de 5,000 habitantes y más ¹²	Pob.	0		
		No.	0	Nombre de las localidades: Sin localidad	No hay presencia
		Pob.	0		

¹ Superficie calculada en kilómetros cuadrados por cada Unidad de Gestión Ambiental y Territorial UGAT, Iplaneg 2026.

² Población total calculada para cada Unidad de Gestión Ambiental y Territorial UGAT con información de Censo de Población y Vivienda, INEGI, 2020. Iplaneg 2026.

³ Densidad poblacional calculada para cada Unidad de Gestión Ambiental y Territorial UGAT con información de Censo de Población y Vivienda, INEGI, 2020. Iplaneg 2026.

⁴ Fuente: Calculada con el Continuo de Elevaciones Mexicano y Modelos Digitales de Elevación (15 m, versión 4.0), del INEGI, 2013.

⁵ Actualización de la cobertura de uso de suelo y vegetación al año 2024.

⁶ Incluye los tipos de vegetación: vegetación acuática y subacuática, otros tipos de vegetación, matorral xerófilo y bosque espinoso.

⁷ Trazo del Camino Real de Tierra Adentro y sitios con valor patrimonial: Información de la SECTURI y de la declaratoria publicada en el POEG (núm. 131, segunda parte, 01 de julio de 2024; Decreto Gubernativo núm. 171).

⁸ Los elementos representados en el mapa corresponden a símbolos cartográficos de referencia y no a la escala real de los elementos existentes en el territorio. La ubicación representada es de carácter referencial y no necesariamente corresponde al trazo definitivo del proyecto.

⁹ Fuente: Secretaría de Agua y Medio Ambiente, 2025.

¹⁰ COBIOCOM. Corredor Biocultural Centro Occidente de México. Fuente: Secretaría de Agua y Medio Ambiente, 2025.

¹¹ Jerarquía de los centros de población en el Sistema Urbano Rural del Estado de Guanajuato, Iplaneg, 2026.

¹² Número de localidades existentes en cada Unidad de Gestión Ambiental y Territorial UGAT con información de Censo de Población y Vivienda, INEGI, 2020. Iplaneg 2026.

¹³ Número de localidades existentes en cada Unidad de Gestión Ambiental y Territorial UGAT con información de Censo de Población y Vivienda, INEGI, 2020. Iplaneg 2026.

Política ambiental:

Aprovechamiento sustentable

Política territorial:

Ordenamiento del desarrollo urbano

Región:

I.- Noreste

Subregión:

II.- Chichimeca

Municipio(s):

San Luis de la Paz

Superficie¹:

18.5 km²

Densidad de población³:

154.6 hab/km²

Población total²:

2,861 habitantes

Pendiente promedio⁴:

4.0°

Sistema Urbano Rural

C. Serv. Rurales

C. Serv. Urbanos

C. Art. del Sis.

C. Art. Reg.

C. Art. Metrop.

Ciudad Central

Carretera Federal

Carretera Estatal

Limites Municipales

Limite Estatal

Uso de Suelo y Vegetación

• AGRH. Agricultura de Riego y Humedad

• AGR T. Agricultura de Temporal

• AH. Asentamientos Humanos

• BC. Bosque Conservado

• BP. Bosque Perturbado

• CA. Cuerpo de Agua

• MC. Matorral Conservado

• MP. Matorral Perturbado

• PI. Pastizal Inducido

• PN. Pastizal Natural

• SBCC. Selva Baja Caducifolia Conservada

• SBCP. Selva Baja Caducifolia Perturbada

• SVEG. Zona Sin Vegetación Aparente

• Otros⁶. Otros Tipos de Vegetación

Porcentaje de cobertura COBIOCOM⁹:

0.0%

Áreas Prioritarias para el Mantenimiento de Bienes y Servicios Ambientales (APMSA):

0.0%

Ubicación

Cobertura de uso de suelo y vegetación⁵

Delimitación de UGAT⁷

Potencial de recarga⁸

Baja: 0.0%

Media: 0.0%

Alta: 14.7%

Zona de conservación hidrológica (ZCH):

85.3%

Cuerpo de agua:

0.0%

MODELO

Lineamiento - Meta	L14 Consolidar la planeación, regulación, gestión y desarrollo ordenado del centro de población y sus zonas de crecimiento considerando para ello los principios de política pública establecidos en la materia así como su vinculación funcional con el Sistema Estatal Territorial, conduciéndose en apego a la normatividad vigente en materia ambiental y territorial para los asentamientos humanos, por lo que se estará sujeto a los criterios y acciones de desarrollo urbano que sean determinadas en la planeación municipal.
--------------------	---

Sectores del Desarrollo				
Afinidad sectorial	Rectores	Coadyuvantes	Asociados	De interés
	Asentamiento humano	Turismo	Infraestructura	Industrial y energético
Actividades sectoriales compatibles	Turismo convencional, Asentamientos humanos rurales, Asentamientos humanos urbanos, Infraestructura puntual, Infraestructura lineal, Infraestructura de área, Industria ligera, Industria mediana, Energía solar			
Actividades sectoriales incompatibles	Acuicultura, Agricultura de temporal, Agricultura de riego, Ganadería extensiva, Ganadería intensiva, Forestal maderable, Forestal no maderable, Conservación, Turismo alternativo, Industria pesada, Energía eólica,Minería no metálica de baja disponibilidad, Minería no metálica de alta disponibilidad, Minería metálica			
Criterios de regulación ecológica	RIP50_01; RIP50_02; RIP50_03; RIP50_04; RIP50_05; RIP50_06; RIP50_07; RIP50_08; RIP50_09;RES50_04;TUR50_01;TUR50_02; TUR50_03; TUR50_04; TUR50_05; TUR50_06; TUR50_07;AHR50_01; AHR50_02; AHR50_03 AHR50_04; AHR50_05; AHR50_06; AHR50_07; AHR50_08; AHR50_09; AHR50_11; AHR50_12;AHU50_01; AHU50_02; AHU50_03; AHU50_04; AHU50_05; AHU50_06; AHU50_07; AHU50_08; AHU50_09;IF50_01; IF50_02; IF50_03; IF50_04; IF50_05;IFP50_01; IFP50_02; IFP50_03;IFL50_01; IFL50_02; IFL50_03; IFL50_04; IFL50_05; IFL50_06; IFL50_07; IFL50_08;IFA50_01; IFA50_02;IN50_01; IN50_02; IN50_03; IN50_04; IN50_05; IN50_06; IN50_07; IN50_08; IN50_09; IN50_10; IN50_11; IN50_12; IN50_13; IN50_14; IN50_15; IN50_16; IN50_17; IN50_18;INL50_01; INL50_02;INM50_01; INM50_02;SOL50_01; SOL50_02; SOL50_03; SOL50_04; SOL50_05;PAT50_01; PAT50_02; PAT50_03;PAT50_04			
Estrategias ambientales y territoriales	E-01, E-02, E-04, E-07, E-08, E-09, E-10, E-12, E-14, E-15, E-16, E-17, E-18, E-19, E-21, E-22, E-23, E-24, E-25, E-26, E-27, E-28, E-29, E-30, E-31, E-32, E-33, E-34, E-35, E-36, E-37, E-38, E-39, E-41, E-44, E-46, E-47, E-48 y E-49			

Sistema Urbano Rural ¹⁰					Pueblos y comunidades indígenas:
Clasificación:	Localidades con población de 2,500 a 4,999 habitantes ¹¹	No. 1	Pob. 2,856	Nombre de las localidades: San Pedro de los Pozos (Mineral de Pozos)	
Centro Articulador del Sistema	Localidades con población de 5,000 habitantes y más ¹²	No. 0	Pob. 0	Nombre de las localidades: Sin localidad	No hay presencia
		No. 0	Pob. 0		

¹ Superficie calculada en kilómetros cuadrados por cada Unidad de Gestión Ambiental y Territorial UGAT, Iplaneg 2026.

² Población total calculada para cada Unidad de Gestión Ambiental y Territorial UGAT con información de Censo de Población y Vivienda, INEGI, 2020. Iplaneg 2026.

³ Densidad poblacional calculada para cada Unidad de Gestión Ambiental y Territorial UGAT con información de Censo de Población y Vivienda, INEGI, 2020. Iplaneg 2026.

⁴ Fuente: Calculada con el Continuo de Elevaciones Mexicano y Modelos Digitales de Elevación (15 m, versión 4.0), del INEGI, 2013.

⁵ Actualización de la cobertura de uso de suelo y vegetación al año 2024.

⁶ Incluye los tipos de vegetación: vegetación acuática y subacuática, otros tipos de vegetación, matorral xerófilo y bosque espinoso.

⁷ Trazo del Camino Real de Tierra Adentro y sitios con valor patrimonial: Información de la SECTURI y de la declaratoria publicada en el POEG (núm. 131, segunda parte, 01 de julio de 2024; Decreto Gubernativo núm. 171). Los elementos representados en el mapa corresponden a símbolos cartográficos de referencia y no a la escala real de los elementos existentes en el territorio. La ubicación representada es de carácter referencial y no necesariamente corresponde al trazo definitivo del proyecto.

⁸ Fuente: Secretaría de Agua y Medio Ambiente, 2025.

⁹ COBIOCOM. Corredor Biocultural Centro Occidente de México. Fuente: Secretaría de Agua y Medio Ambiente, 2025.

¹⁰ Jerarquía de los centros de población en el Sistema Urbano Rural del Estado de Guanajuato, Iplaneg, 2026.

¹¹ Número de localidades existentes en cada Unidad de Gestión Ambiental y Territorial UGAT con información de Censo de Población y Vivienda, INEGI, 2020. Iplaneg 2026.

¹² Número de localidades existentes en cada Unidad de Gestión Ambiental y Territorial UGAT con información de Censo de Población y Vivienda, INEGI, 2020. Iplaneg 2026.

Política ambiental:

Restauración ecológica

Política territorial:

Rehabilitación territorial

Región:

I.- Noreste

Subregión:

I.- Sierra Gorda

Municipio(s):

Victoria

Superficie¹:

2.7 km²

Densidad de población³:

0.0 hab/km²

Población total²:

0 habitantes

Pendiente promedio⁴:

22.5°

Sistema Urbano Rural

C. Serv. Rurales

C. Serv. Urbanos

C. Art. del Sis.

C. Art. Reg.

C. Art. Metrop.

Ciudad Central

Carretera Federal

Carretera Estatal

Limites Municipales

Limite Estatal

Uso de Suelo y Vegetación

• AGRH. Agricultura de Riego y Humedad

• AGR T. Agricultura de Temporal

• AH. Asentamientos Humanos

• BC. Bosque Conservado

• BP. Bosque Perturbado

• CA. Cuerpo de Agua

• MC. Matorral Conservado

• MP. Matorral Perturbado

• PI. Pastizal Inducido

• PN. Pastizal Natural

• SBCC. Selva Baja Caducifolia Conservada

• SBCP. Selva Baja Caducifolia Perturbada

• SVEG. Zona Sin Vegetación Aparente

• Otros⁶. Otros Tipos de Vegetación

Porcentaje de cobertura COBIOCOM⁹:

100.0%

Áreas Prioritarias para el Mantenimiento de Bienes y Servicios Ambientales (APMSA):

99.0%

Ubicación

Cobertura de uso de suelo y vegetación⁵

Delimitación de UGAT⁷

Potencial de recarga⁸

Baja: 0.0%

Media: 100.0%

Alta: 0.0%

Zona de conservación hidrológica (ZCH): 0.0%

Cuerpo de agua: 0.0%

MODELO

Lineamiento - Meta	L7 Restaurar la estructura y las funciones ecológicas de los ecosistemas dentro de la UGAT, mediante estrategias que reduzcan la degradación del suelo, la pérdida de cobertura vegetal, promoviendo la reconversión productiva, el manejo sostenible de actividades productivas y el mejoramiento de las localidades rurales.
--------------------	--

Sectores del Desarrollo				
Afinidad sectorial	Rectores	Coadyuvantes	Asociados	De interés
	Conservación	Turismo	Forestal	Infraestructura
Actividades sectoriales compatibles	Forestal maderable, Forestal no maderable, Conservación, Turismo alternativo, Infraestructura puntual, Infraestructura lineal			
Actividades sectoriales incompatibles	Acuicultura, Agricultura de temporal, Agricultura de riego, Ganadería extensiva, Ganadería intensiva, Turismo convencional, Asentamientos humanos rurales, Asentamientos humanos urbanos, Infraestructura de área, Industria ligera, Industria mediana, Industria pesada, Energía eólica, Energía solar, Minería no metálica de baja disponibilidad, Minería no metálica de alta disponibilidad, Minería metálica			
Criterios de regulación ecológica	FOM50_01; FOM50_02; FOM50_03; FOM50_04; FOM50_05; FOM50_06; FOM50_07; FOM50_08; FOM50_09; FOM50_10; FOM50_11; FOM50_12; FOM50_13; FOM50_14; FOM50_15; FOM50_16; FOM50_17; FOM50_18; FOM50_19; FNM50_01; FNM50_02; FNM50_03; FNM50_04; FNM50_05; FNM50_06; FNM50_07; CON50_01; CON50_03; CON50_04; CON50_05; CON50_06; CON50_07; CON50_08; CON50_09; CON50_10; CON50_11; RIP50_02; RIP50_03; RIP50_04; TAL50_01; TAL50_03; TAL50_04; TAL50_05; TAL50_06; TAL50_07; TAL50_08; TAL50_09; TAL50_10; TAL50_11; TAL50_12; TAL50_13; TAL50_14; TAL50_15; TAL50_16; IF50_01; IF50_02; IF50_03; IF50_04; IF50_05; IFP50_01; IFP50_02; IFP50_03; IFL50_01; IFL50_02; IFL50_03; IFL50_04; IFL50_05; IFL50_06; IFL50_07; IFL50_08; PAT50_03			
Estrategias ambientales y territoriales	E-04, E-05, E-06, E-07, E-09, E-16, E-19, E-24, E-27, E-32, E-33, E-36, E-37, E-38, E-39, E-40, E-46, E-47, E-48 y E-49			

Sistema Urbano Rural ¹⁰					Pueblos y comunidades indígenas:
Clasificación:	Localidades con población de 2,500 a 4,999 habitantes ¹¹	No.	0	Nombre de las localidades: Sin localidad	
No aplica	Localidades con población de 5,000 habitantes y más ¹²	Pob.	0	No hay presencia	
		No.	0		Nombre de las localidades: Sin localidad
		Pob.	0		

¹ Superficie calculada en kilómetros cuadrados por cada Unidad de Gestión Ambiental y Territorial UGAT, Iplaneg 2026.

² Población total calculada para cada Unidad de Gestión Ambiental y Territorial UGAT con información de Censo de Población y Vivienda, INEGI, 2020. Iplaneg 2026.

³ Densidad poblacional calculada para cada Unidad de Gestión Ambiental y Territorial UGAT con información de Censo de Población y Vivienda, INEGI, 2020. Iplaneg 2026.

⁴ Fuente: Calculada con el Continuo de Elevaciones Mexicano y Modelos Digitales de Elevación (15 m, versión 4.0), del INEGI, 2013.

⁵ Actualización de la cobertura de uso de suelo y vegetación al año 2024.

⁶ Incluye los tipos de vegetación: vegetación acuática y subacuática, otros tipos de vegetación, matorral xerófilo y bosque espinoso.

⁷ Trazo del Camino Real de Tierra Adentro y sitios con valor patrimonial: Información de la SECTURI y de la declaratoria publicada en el POEG (núm. 131, segunda parte, 01 de julio de 2024; Decreto Gubernativo núm. 171). Los elementos representados en el mapa corresponden a símbolos cartográficos de referencia y no a la escala real de los elementos existentes en el territorio. La ubicación representada es de carácter referencial y no necesariamente corresponde al trazo definitivo del proyecto.

⁸ Fuente: Secretaría de Agua y Medio Ambiente, 2025.

⁹ COBIOCOM. Corredor Biocultural Centro Occidente de México. Fuente: Secretaría de Agua y Medio Ambiente, 2025.

¹⁰ Jerarquía de los centros de población en el Sistema Urbano Rural del Estado de Guanajuato, Iplaneg, 2026.

¹¹ Número de localidades existentes en cada Unidad de Gestión Ambiental y Territorial UGAT con información de Censo de Población y Vivienda, INEGI, 2020. Iplaneg 2026.

¹² Número de localidades existentes en cada Unidad de Gestión Ambiental y Territorial UGAT con información de Censo de Población y Vivienda, INEGI, 2020. Iplaneg 2026.

UGAT103

Grupo de UGAT

4.Conservación de ecosistemas relevantes para el equilibrio ecológico con bajo grado de perturbación

Política ambiental: Preservación

Región:

Subregión:

Municipio(s):

León

Superficie¹:
18.4 km²

Densidad de población³:
3.1 hab/km²

Población total²:
57 habitantes

Pendiente promedio⁴:
4.5°

Sistema Urbano Rural

C. Serv. Rurales

C. Serv. Urbanos

C. Art. del Sis.

C. Art. Reg.

C. Art. Metrop.

Ciudad Central

Carretera Federal

Carretera Estatal

Límites Municipales

Límite Estatal

Uso de Suelo y Vegetación

• AGRH. Agricultura de Riego y Humedad

• AGR T. Agricultura de Temporal

• AH. Asentamientos Humanos

• BC. Bosque Conservado

• BP. Bosque Perturbado

• CA. Cuerpo de Agua

• MC. Matorral Conservado

• MP. Matorral Perturbado

• PI. Pastizal Inducido

• PN. Pastizal Natural

• SBCC. Selva Baja Caducifolia Conservada

• SBCCP. Selva Baja Caducifolia Perturbada

• SVEG. Zona Sin Vegetación Aparente

• Otros⁶. Otros Tipos de Vegetación

Porcentaje de cobertura COBIOCOM⁹:


58.8%

Áreas Prioritarias para el Mantenimiento de Bienes y Servicios Ambientales (APMSA):

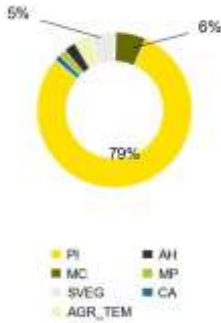
40.0%

Política territorial: Relevancia estratégica territorial


Ubicación




Cobertura de uso de suelo y vegetación⁵



Delimitación de UGAT⁷



Potencial de recarga⁸



Baja: 0.0%

Media: 97.8%

Alta: 0.0%

Zona de conservación hidrológica (ZCH):

0.0%

Cuerpo de agua:

0.0%

MODELO

Lineamiento - Meta	L4 Conservar la biodiversidad y las funciones ecológicas de los ecosistemas; atendiendo especialmente la recuperación de zonas degradadas y el fomento de actividades productivas acordes a la vocación natural del territorio y sustentadas en programas y prácticas de manejo sostenible. Estas acciones deberán contribuir a la protección del capital natural, así como del patrimonio material e inmaterial de la zona.			
Sectores del Desarrollo				
Afinidad sectorial	Rectores	Coadyuvantes	Asociados	De interés
	Conservación	Agrícola y pecuario	Infraestructura, turismo y acuacultura	Energético y minero
Actividades sectoriales compatibles	Acuacultura, Agricultura de temporal, Agricultura de riego, Ganadería extensiva, Conservación, Turismo alternativo, Infraestructura puntual, Infraestructura lineal, Infraestructura de área, Energía solar,Minería no metálica de alta disponibilidad			
Actividades sectoriales incompatibles	Ganadería intensiva, Forestal maderable, Forestal no maderable, Turismo convencional, Asentamientos humanos rurales, Asentamientos humanos urbanos, Industria ligera, Industria mediana, Industria pesada, Energía eólica,Minería no metálica de baja disponibilidad, Minería metálica			
Criterios de regulación ecológica	ACU50_01; ACU50_02; ACU50_03; ACU50_04; ACU50_05; ACU50_06; ACU50_07;AG50_01; AG50_02; AG50_03; AG50_04; AG50_05; AG50_06; AG50_07; AG50_08; AG50_09; AG50_10; AG50_11; AG50_12;AGT50_01; AGT50_02; AGT50_03; AGT50_04;AGR50_01; AGR50_02; AGR50_03; AGR50_04; AGR50_05; AGR50_06; AGR50_07; AGR50_08; AGR50_09; AGR50_10; AGR50_11;GEX50_01; GEX50_02; GEX50_03; GEX50_04; GEX50_05; GEX50_06; GEX50_07;CON50_01; CON50_02; CON50_03; CON50_04; CON50_05; CON50_06; CON50_07; CON50_8; CON50_9; CON50_10; CON50_11;RIP50_02; RIP50_03; RIP50_04;RES50_01; RES50_03;TAL50_01; TAL50_02; TAL50_03; TAL50_04; TAL50_05; TAL50_07; TAL50_08; TAL50_09; TAL50_10; TAL50_11; TAL50_12; TAL50_13; TAL50_14; TAL50_15;IF50_01; IF50_02; IF50_03; IF50_04; IF50_05;IFP50_01; IFP50_02; IFP50_03;IFL50_01; IFL50_02; IFL50_03; IFL50_04; IFL50_05; IFL50_06; IFL50_07; IFL50_08;IFA50_01; IFA50_02;SOL50_01; SOL50_02; SOL50_03; SOL50_04; SOL50_05;MNMA50_01; MNMA50_02; MNMA50_03; MNMA50_04; MNMA50_05; MNMA50_06; MNMA50_08; MNMA50_09; MNMA50_10;PAT50_03			
Estrategias ambientales y territoriales	E-04, E-05, E-06, E-16, E-18, E-19, E-24, E-27, E-28, E-29, E-30, E-31, E-32, E-33, E-34, E-36, E-37, E-38, E-39, E-40, E-43, E-46, E-47, E-48 y E-49			

Sistema Urbano Rural ¹⁰					Pueblos y comunidades indígenas:
Clasificación:	Localidades con población de 2,500 a 4,999 habitantes ¹¹	No.	0	Nombre de las localidades: Sin localidad	
		Pob.	0		
No aplica	Localidades con población de 5,000 habitantes y más ¹²	No.	0	Nombre de las localidades: Sin localidad	No hay presencia
		Pob.	0		

¹ Superficie calculada en kilómetros cuadrados por cada Unidad de Gestión Ambiental y Territorial UGAT, Iplaneg 2026.

² Población total calculada para cada Unidad de Gestión Ambiental y Territorial UGAT con información de Censo de Población y Vivienda, INEGI, 2020. Iplaneg 2026.

³ Densidad poblacional calculada para cada Unidad de Gestión Ambiental y Territorial UGAT con información de Censo de Población y Vivienda, INEGI, 2020. Iplaneg 2026.

⁴ Fuente: Calculada con el Continuo de Elevaciones Mexicano y Modelos Digitales de Elevación (15 m, versión 4.0), del INEGI, 2013.

⁵ Actualización de la cobertura de uso de suelo y vegetación al año 2024.

⁶ Incluye los tipos de vegetación: vegetación acuática y subacuática, otros tipos de vegetación, matorral xerófilo y bosque espinoso.

⁷ Trazo del Camino Real de Tierra Adentro y sitios con valor patrimonial: Información de la SECTURI y de la declaratoria publicada en el POEG (núm. 131, segunda parte, 01 de julio de 2024; Decreto Gubernativo núm. 171).

Los elementos representados en el mapa corresponden a símbolos cartográficos de referencia y no a la escala real de los elementos existentes en el territorio. La ubicación representada es de carácter referencial y no necesariamente corresponde al trazo definitivo del proyecto.

⁸ Fuente: Secretaría de Agua y Medio Ambiente, 2025.

⁹ COBIOCOM. Corredor Biocultural Centro Occidente de México. Fuente: Secretaría de Agua y Medio Ambiente, 2025.

¹⁰ Jerarquía de los centros de población en el Sistema Urbano Rural del Estado de Guanajuato, Iplaneg, 2026.

¹¹ Número de localidades existentes en cada Unidad de Gestión Ambiental y Territorial UGAT con información de Censo de Población y Vivienda, INEGI, 2020. Iplaneg 2026.

¹² Número de localidades existentes en cada Unidad de Gestión Ambiental y Territorial UGAT con información de Censo de Población y Vivienda, INEGI, 2020. Iplaneg 2026.

Política ambiental: Preservación

Región:

Subregión:

Municipio(s):

Dolores Hidalgo C.I.N

Superficie¹:

3.2 km²

Densidad de población³:

0.0 hab/km²

Población total²:

0 habitantes

Pendiente promedio⁴:

2.4°

Sistema Urbano Rural

C. Serv. Rurales

C. Serv. Urbanos

C. Art. del Sis.

C. Art. Reg.

C. Art. Metrop.

Ciudad Central

Carretera Federal

Carretera Estatal

Limites Municipales

Limite Estatal

Uso de Suelo y Vegetación

• AGRH. Agricultura de Riego y Humedad

• AGR T. Agricultura de Temporal

• AH. Asentamientos Humanos

• BC. Bosque Conservado

• BP. Bosque Perturbado

• CA. Cuerpo de Agua

• MC. Matorral Conservado

• MP. Matorral Perturbado

• PI. Pastizal Inducido

• PN. Pastizal Natural

• SBCC. Selva Baja Caducifolia Conservada

• SBCCP. Selva Baja Caducifolia Perturbada

• SVEG. Zona Sin Vegetación Aparente

• Otros⁶. Otros Tipos de Vegetación

Política territorial: Relevancia estratégica territorial

Ubicación

Cobertura de uso de suelo y vegetación⁵

Delimitación de UGAT⁷

Potencial de recarga⁸

Porcentaje de cobertura COBIOCOM⁹:

0.0%

Áreas Prioritarias para el Mantenimiento de Bienes y Servicios Ambientales (APMSA):

9.0%

11%

19%

70%

CA

AGR_TEM

PI

Camino Real Tierra Adentro

Dolores Hidalgo

Baja: 100.0%

Media: 0.0%

Alta: 0.0%

Zona de conservación hidrológica (ZCH):

0.0%

Cuerpo de agua:

0.0%

MODELO

Lineamiento - Meta	L6 Recuperar y conservar los ecosistemas acuáticos y terrestres asociados al cuerpo de agua a mediano plazo y fomentar actividades que no afecten su integridad y disponibilidad hídrica; considerando también medidas para el manejo integral de sus cuencas alimentadoras
--------------------	---

Sectores del Desarrollo				
Afinidad sectorial	Rectores	Coadyuvantes	Asociados	De interés
	Acuicultura y pesca	Turismo	Conservación	Infraestructura
Actividades sectoriales compatibles	Acuicultura y pesca, Conservación, Turismo alternativo, Infraestructura puntual, Infraestructura lineal			
Actividades sectoriales incompatibles	Agricultura de temporal, Agricultura de riego, Ganadería extensiva, Ganadería intensiva, Forestal maderable, Forestal no maderable, Turismo convencional, Asentamientos humanos rurales, Asentamientos humanos urbanos, Infraestructura de área,Industria ligera, Industria mediana, Industria pesada, Energía eólica, Energía solar, Minería no metálica de baja disponibilidad, Minería no metálica de alta disponibilidad, Minería metálica			
Criterios de regulación ecológica	ACU50_01; ACU50_02; ACU50_03; ACU50_04; ACU50_05; ACU50_06; ACU50_07;CON50_01; CON50_03; CON50_04; CON50_05; CON50_06;RIP50_06; RIP50_07;TAL50_01; TAL50_03; TAL50_04; TAL50_06; TAL50_07; TAL50_08; TAL50_09; TAL50_10; TAL50_11; TAL50_12; TAL50_13; TAL50_14; TAL50_15;IF50_01; IF50_02; IF50_03; IF50_04; IF50_05;IFP50_01; IFP50_02; IFP50_03;IFL50_01; IFL50_02; IFL50_03; IFL50_04; IFL50_05; IFL50_06; IFL50_07; IFL50_08;PAT50_01; PAT50_02; PAT50_03; PAT50_04			
Estrategias ambientales y territoriales	E-04, E-06, E-07, E-11, E-19, E-24, E-32, E-36, E-37, E-38, E-46, E-47, E-48 y E-49			

Sistema Urbano Rural ¹⁰					Pueblos y comunidades indígenas:
Clasificación:	Localidades con población de 2,500 a 4,999 habitantes ¹¹	No.	0	Nombre de las localidades: Sin localidad	
No aplica	Localidades con población de 5,000 habitantes y más ¹²	Pob.	0	No hay presencia	
		No.	0		Nombre de las localidades: Sin localidad
		Pob.	0		

¹ Superficie calculada en kilómetros cuadrados por cada Unidad de Gestión Ambiental y Territorial UGAT, Iplaneg 2026.

² Población total calculada para cada Unidad de Gestión Ambiental y Territorial UGAT con información de Censo de Población y Vivienda, INEGI, 2020. Iplaneg 2026.

³ Densidad poblacional calculada para cada Unidad de Gestión Ambiental y Territorial UGAT con información de Censo de Población y Vivienda, INEGI, 2020. Iplaneg 2026.

⁴ Fuente: Calculada con el Continuo de Elevaciones Mexicano y Modelos Digitales de Elevación (15 m, versión 4.0), del INEGI, 2013.

⁵ Actualización de la cobertura de uso de suelo y vegetación al año 2024.

⁶ Incluye los tipos de vegetación: vegetación acuática y subacuática, otros tipos de vegetación, matorral xerófilo y bosque espinoso.

⁷ Trazo del Camino Real de Tierra Adentro y sitios con valor patrimonial: Información de la SECTURI y de la declaratoria publicada en el POEG (núm. 131, segunda parte, 01 de julio de 2024; Decreto Gubernativo núm. 171).

Los elementos representados en el mapa corresponden a símbolos cartográficos de referencia y no a la escala real de los elementos existentes en el territorio. La ubicación representada es de carácter referencial y no necesariamente corresponde al trazo definitivo del proyecto.

⁸ Fuente: Secretaría de Agua y Medio Ambiente, 2025.

⁹ COBIOCOM. Corredor Biocultural Centro Occidente de México. Fuente: Secretaría de Agua y Medio Ambiente, 2025.

¹⁰ Jerarquía de los centros de población en el Sistema Urbano Rural del Estado de Guanajuato, Iplaneg, 2026.

¹¹ Número de localidades existentes en cada Unidad de Gestión Ambiental y Territorial UGAT con información de Censo de Población y Vivienda, INEGI, 2020. Iplaneg 2026.

¹² Número de localidades existentes en cada Unidad de Gestión Ambiental y Territorial UGAT con información de Censo de Población y Vivienda, INEGI, 2020. Iplaneg 2026.

UGAT105

Grupo de UGAT

10. Aprovechamiento agropecuario de agricultura de temporal con asentamientos rurales

Política ambiental: Aprovechamiento sustentable

Política territorial: Control territorial

Región:

I.- Noreste

Subregión:

I.- Sierra Gorda

Municipio(s):

Victoria

Superficie¹:

3.2 km²

Densidad de población³:

616.3 hab/km²

Población total²:

1,972 habitantes

Pendiente promedio⁴:

4.2°

Sistema Urbano Rural

C. Serv. Rurales

C. Serv. Urbanos

C. Art. del Sis.

C. Art. Reg.

C. Art. Metrop.

Ciudad Central

Carretera Federal

Carretera Estatal

Limites Municipales

Limite Estatal

Uso de Suelo y Vegetación

• AGRH. Agricultura de Riego y Humedad

• AGR T. Agricultura de Temporal

• AH. Asentamientos Humanos

• BC. Bosque Conservado

• BP. Bosque Perturbado

• CA. Cuerpo de Agua

• MC. Matorral Conservado

• MP. Matorral Perturbado

• PI. Pastizal Inducido

• PN. Pastizal Natural

• SBCC. Selva Baja Caducifolia Conservada

• SBCP. Selva Baja Caducifolia Perturbada

• SVEG. Zona Sin Vegetación Aparente

• Otros⁶. Otros Tipos de Vegetación

Porcentaje de cobertura COBIOCOM⁹:

100.0%

Áreas Prioritarias para el Mantenimiento de Bienes y Servicios Ambientales (APMSA):

11.0%

Ubicación

Cobertura de uso de suelo y vegetación⁵

Delimitación de UGAT⁷

Potencial de recarga⁸

Baja: 0.0%

Media: 100.0%

Alta: 0.0%

Zona de conservación hidrológica (ZCH): 0.0%

Cuerpo de agua: 0.0%

MODELO

Lineamiento - Meta	L10 Fomentar y mejorar el aprovechamiento sustentable de las zonas de desarrollo rural, implementando paquetes tecnológicos y acciones que permitan incrementar la productividad; mejorar el estado de los suelos, controlar sus procesos de degradación, e incrementar la resiliencia de las unidades productivas ante las condiciones del cambio climático.
--------------------	---

Sectores del Desarrollo				
Afinidad sectorial	Rectores	Coadyuvantes	Asociados	De interés
	Agrícola y pecuario	Acuicultura	Infraestructura, turismo y asentamientos humanos	Industrial y turismo
Actividades sectoriales compatibles	Acuicultura, Agricultura de temporal, Agricultura de riego, Ganadería extensiva, Turismo alternativo, Asentamientos humanos rurales, Infraestructura puntual, Infraestructura lineal, Infraestructura de área			
Actividades sectoriales incompatibles	Ganadería intensiva, Forestal maderable, Forestal no maderable, Conservación, Turismo convencional, Asentamientos humanos urbanos, Industria ligera, Industria mediana, Industria pesada, Energía eólica, Energía solar,Minería no metálica de baja disponibilidad, Minería no metálica de alta disponibilidad, Minería metálica			
Criterios de regulación ecológica	ACU50_01; ACU50_02; ACU50_03; ACU50_04; ACU50_05; ACU50_06;AG50_02; AG50_03; AG50_04; AG50_05; AG50_06; AG50_07; AG50_08; AG50_09; AG50_10; AG50_11;AGT50_01; AGT50_02; AGT50_03; AGT50_04;AGR50_04; AGR50_08; AGR50_09; AGR50_11;AGI50_01; AGI50_02; AGI50_03; AGI50_04; AGI50_05; AGI50_06; AGI50_07; AGI50_08; AGI50_09;GEX50_02; GEX50_03; GEX50_04;GEX50_06; GEX50_07;RIP50_02; RIP50_03; RIP50_04;TAL50_01; TAL50_04; TAL50_06; TAL50_07; TAL50_11; TAL50_12; TAL50_13; TAL50_14;AHR50_01; AHR50_02; AHR50_03 AHR50_04; AHR50_05; AHR50_06; AHR50_07; AHR50_08; AHR50_09; AHR50_11;IF50_01; IF50_02; IF50_03; IF50_04; IF50_05;IFP50_01; IFP50_02; IFP50_03;IFL50_01; IFL50_02; IFL50_03; IFL50_04; IFL50_05; IFL50_06; IFL50_07; IFL50_08;IFA50_01; IFA50_02;PAT50_03			
Estrategias ambientales y territoriales	E-01, E-04, E-06, E-11, E-14, E-16, E-17, E-18, E-19, E-21, E-22, E-26, E-27, E-28, E-29, E-30, E-31, E-32, E-33, E-34, E-35, E-36, E-37, E-38, E-39, E-40, E-41, E-44, E-46, E-47, E-48 y E-49			

Sistema Urbano Rural ¹⁰					Pueblos y comunidades indígenas:
Clasificación:	Localidades con población de 2,500 a 4,999 habitantes ¹¹	No.	0	Nombre de las localidades: Sin localidad	
No aplica	Localidades con población de 5,000 habitantes y más ¹²	Pob.	0		
		No.	0	Nombre de las localidades: Sin localidad	No hay presencia
		Pob.	0		

¹ Superficie calculada en kilómetros cuadrados por cada Unidad de Gestión Ambiental y Territorial UGAT, Iplaneg 2026.

² Población total calculada para cada Unidad de Gestión Ambiental y Territorial UGAT con información de Censo de Población y Vivienda, INEGI, 2020. Iplaneg 2026.

³ Densidad poblacional calculada para cada Unidad de Gestión Ambiental y Territorial UGAT con información de Censo de Población y Vivienda, INEGI, 2020. Iplaneg 2026.

⁴ Fuente: Calculada con el Continuo de Elevaciones Mexicano y Modelos Digitales de Elevación (15 m, versión 4.0), del INEGI, 2013.

⁵ Actualización de la cobertura de uso de suelo y vegetación al año 2024.

⁶ Incluye los tipos de vegetación: vegetación acuática y subacuática, otros tipos de vegetación, matorral xerófilo y bosque espinoso.

⁷ Trazo del Camino Real de Tierra Adentro y sitios con valor patrimonial: Información de la SECTURI y de la declaratoria publicada en el POEG (núm. 131, segunda parte, 01 de julio de 2024; Decreto Gubernativo núm. 171).

Los elementos representados en el mapa corresponden a símbolos cartográficos de referencia y no a la escala real de los elementos existentes en el territorio. La ubicación representada es de carácter referencial y no necesariamente corresponde al trazo definitivo del proyecto.

⁸ Fuente: Secretaría de Agua y Medio Ambiente, 2025.

⁹ COBIOCOM. Corredor Biocultural Centro Occidente de México. Fuente: Secretaría de Agua y Medio Ambiente, 2025.

¹⁰ Jerarquía de los centros de población en el Sistema Urbano Rural del Estado de Guanajuato, Iplaneg, 2026.

¹¹ Número de localidades existentes en cada Unidad de Gestión Ambiental y Territorial UGAT con información de Censo de Población y Vivienda, INEGI, 2020. Iplaneg 2026.

¹² Número de localidades existentes en cada Unidad de Gestión Ambiental y Territorial UGAT con información de Censo de Población y Vivienda, INEGI, 2020. Iplaneg 2026.

UGAT107

Grupo de UGAT

8. Restauración ecológica de las funciones productivas

Política ambiental: Restauración ecológica

Región:

Subregión:

Municipio(s):

Superficie¹:

14.7 km²

Densidad de población³:

33.3 hab/km²

Población total²:

490 habitantes

Pendiente promedio⁴:

8.4°

Simbología

Sistema Urbano Rural

C. Serv. Rurales

C. Serv. Urbanos

C. Art. del Sis.

C. Art. Reg.

C. Art. Metrop.

Ciudad Central

Carretera Federal

Carretera Estatal

Limites Municipales

Limite Estatal

Uso de Suelo y Vegetación

• AGRH. Agricultura de Riego y Humedad

• AGR T. Agricultura de Temporal

• AH. Asentamientos Humanos

• BC. Bosque Conservado

• BP. Bosque Perturbado

• CA. Cuerpo de Agua

• MC. Matorral Conservado

• MP. Matorral Perturbado

• PI. Pastizal Inducido

• PN. Pastizal Natural

• SBCC. Selva Baja Caducifolia Conservada

• SBCCP. Selva Baja Caducifolia Perturbada

• SVEG. Zona Sin Vegetación Aparente

• Otros⁶. Otros Tipos de Vegetación

Porcentaje de cobertura COBIOCOM⁹:

100.0%

Áreas Prioritarias para el Mantenimiento de Bienes y Servicios Ambientales (APMSA):

17.0%

Política territorial: Rehabilitación territorial

Ubicación

Cobertura de uso de suelo y vegetación⁵

Delimitación de UGAT⁷

Potencial de recarga⁸

Baja: 0.0%

Media: 99.5%

Alta: 0.0%

Zona de conservación hidrológica (ZCH): 0.0%

Cuerpo de agua: 0.0%

MODELO

Lineamiento - Meta	L8 Recuperar las funciones productivas de la UGAT a mediano plazo, implementando prácticas de manejo sustentables en los sectores con vocación territorial, que permitan controlar y revertir las condiciones de deterioro de suelos, agua y vegetación, potencializando su aprovechamiento y el mejoramiento de las localidades rurales.
--------------------	---

Sectores del Desarrollo				
Afinidad sectorial	Rectores	Coadyuvantes	Asociados	De interés
	Agrícola y pecuario	Turismo	Asentamientos humanos	Infraestructura y minero
Actividades sectoriales compatibles	Agricultura de temporal, Ganadería extensiva, Turismo alternativo, Asentamientos humanos rurales, Infraestructura puntual, Infraestructura lineal, Infraestructura de área, Minería no metálica de baja disponibilidad,Minería no metálica de alta disponibilidad, Minería metálica			
Actividades sectoriales incompatibles	Acuicultura, Agricultura de riego, Ganadería intensiva, Forestal maderable, Forestal no maderable, Conservación, Turismo convencional, Asentamientos humanos urbanos, Industria ligera, Industria mediana, Industria pesada, Energía eólica,Energía solar			
Criterios de regulación ecológica	AG50_01; AG50_02; AG50_03; AG50_04; AG50_05; AG50_06; AG50_07; AG50_08; AG50_09; AG50_10; AG50_11; AG50_12;AGT50_01; AGT50_02; AGT50_03; AGT50_04;GEX50_01; GEX50_02; GEX50_03; GEX50_04; GEX50_05; GEX50_06; GEX50_07;RESS0_01; RES50_03;TAL50_01; TAL50_06; TAL50_07; TAL50_08; TAL50_09; TAL50_10; TAL50_11; TAL50_12; TAL50_13; TAL50_14; TAL50_15;AHR50_01; AHR50_02; AHR50_03 AHR50_04; AHR50_05; AHR50_06; AHR50_07; AHR50_08; AHR50_09; AHR50_10; AHR50_11;IF50_01; IF50_02; IF50_03; IF50_04; IF50_05;IFP50_01; IFP50_02; IFP50_03;IFL50_01; IFL50_02; IFL50_03; IFL50_04; IFL50_05; IFL50_06; IFL50_07; IFL50_08;IFA50_01; IFA50_02;MNMB50_01; MNMB50_02; MNMB50_03; MNMB50_04; MNMB50_05; MNMB50_06; MNMB50_07; MNMB50_08;MNMA50_01; MNMA50_02; MNMA50_03; MNMA50_04; MNMA50_05; MNMA50_06; MNMA50_07; MNMA50_08; MNMA50_09; MNMA50_10;MIM50_01; MIM50_02; MIM50_03; MIM50_04; MIM50_05; MIM50_06; MIM50_07; MIM50_08; MIM_09; MIM50_10; MIM50_11; MIM50_12; MIM50_13; MIM50_14; MIM50_15; MIM50_16; MIM50_17; MIM_18; MIM50_19; MIM50_20; MIM50_21; MIM50_22; MIM50_23; MIM50_24; MIM50_25;PAT50_03			
Estrategias ambientales y territoriales	E-04, E-05, E-07, E-09, E-19, E-20, E-21, E-32, E-33, E-36, E-37, E-38, E-39, E-40, E-42, E-43, E-44, E-46, E-47, E-48 y E-49			

Sistema Urbano Rural ¹⁰					Pueblos y comunidades indígenas:
Clasificación:	Localidades con población de 2,500 a 4,999 habitantes ¹¹	No.	0	Nombre de las localidades: Sin localidad	
No aplica	Localidades con población de 5,000 habitantes y más ¹²	Pob.	0		
		No.	0	Nombre de las localidades: Sin localidad	Si hay presencia
		Pob.	0		

¹ Superficie calculada en kilómetros cuadrados por cada Unidad de Gestión Ambiental y Territorial UGAT, Iplaneg 2026.

² Población total calculada para cada Unidad de Gestión Ambiental y Territorial UGAT con información de Censo de Población y Vivienda, INEGI, 2020. Iplaneg 2026.

³ Densidad poblacional calculada para cada Unidad de Gestión Ambiental y Territorial UGAT con información de Censo de Población y Vivienda, INEGI, 2020. Iplaneg 2026.

⁴ Fuente: Calculada con el Continuo de Elevaciones Mexicano y Modelos Digitales de Elevación (15 m, versión 4.0), del INEGI, 2013.

⁵ Actualización de la cobertura de uso de suelo y vegetación al año 2024.

⁶ Incluye los tipos de vegetación: vegetación acuática y subacuática, otros tipos de vegetación, matorral xerófilo y bosque espinoso.

⁷ Trazo del Camino Real de Tierra Adentro y sitios con valor patrimonial: Información de la SECTURI y de la declaratoria publicada en el POEG (núm. 131, segunda parte, 01 de julio de 2024; Decreto Gubernativo núm. 171). Los elementos representados en el mapa corresponden a símbolos cartográficos de referencia y no a la escala real de los elementos existentes en el territorio. La ubicación representada es de carácter referencial y no necesariamente corresponde al trazo definitivo del proyecto.

⁸ Fuente: Secretaría de Agua y Medio Ambiente, 2025.

⁹ COBIOCOM. Corredor Biocultural Centro Occidente de México. Fuente: Secretaría de Agua y Medio Ambiente, 2025.

¹⁰ Jerarquía de los centros de población en el Sistema Urbano Rural del Estado de Guanajuato, Iplaneg, 2026.

¹¹ Número de localidades existentes en cada Unidad de Gestión Ambiental y Territorial UGAT con información de Censo de Población y Vivienda, INEGI, 2020. Iplaneg 2026.

¹² Número de localidades existentes en cada Unidad de Gestión Ambiental y Territorial UGAT con información de Censo de Población y Vivienda, INEGI, 2020. Iplaneg 2026.

Política ambiental: Restauración ecológica

Región:

I.- Noreste

Subregión:

I.- Sierra Gorda y II.- Chichimeca

Municipio(s):

Doctor Mora, San José Iturbide, Tierra Blanca, Victoria

Superficie¹:

90.8 km²

Densidad de población³:

79.0 hab/km²

Población total²:

7,176 habitantes

Pendiente promedio⁴:

9.2°

Sistema Urbano Rural

C. Serv. Rurales

C. Serv. Urbanos

C. Art. del Sis.

C. Art. Reg.

C. Art. Metrop.

Ciudad Central

Carretera Federal

Carretera Estatal

Limites Municipales

Limite Estatal

Uso de Suelo y Vegetación

• AGRH. Agricultura de Riego y Humedad

• AGR T. Agricultura de Temporal

• AH. Asentamientos Humanos

• BC. Bosque Conservado

• BP. Bosque Perturbado

• CA. Cuerpo de Agua

• MC. Matorral Conservado

• MP. Matorral Perturbado

• PI. Pastizal Inducido

• PN. Pastizal Natural

• SBCC. Selva Baja Caducifolia Conservada

• SBCCP. Selva Baja Caducifolia Perturbada

• SVEG. Zona Sin Vegetación Aparente

• Otros⁶. Otros Tipos de Vegetación

Política territorial: Rehabilitación territorial

Ubicación

Cobertura de uso de suelo y vegetación⁵

Delimitación de UGAT⁷

Potencial de recarga⁸

Baja: 55.5%

Media: 38.0%

Alta: 3.6%

Zona de conservación hidrológica (ZCH): 2.8%

Cuerpo de agua: 0.0%

MODELO

Lineamiento - Meta	L8 Recuperar las funciones productivas de la UGAT a mediano plazo, implementando prácticas de manejo sustentables en los sectores con vocación territorial, que permitan controlar y revertir las condiciones de deterioro de suelos, agua y vegetación, potencializando su aprovechamiento y el mejoramiento de las localidades rurales.
--------------------	---

Sectores del Desarrollo

Afinidad sectorial	Rectores	Coadyuvantes	Asociados	De interés
	Pecuario	Agrícola y conservación	Asentamientos humanos y turismo	Infraestructura, energético, minero y forestal
Actividades sectoriales compatibles	Agricultura de temporal, Ganadería extensiva, Forestal maderable, Forestal no maderable, Conservación, Turismo alternativo, Asentamientos humanos rurales, Infraestructura puntual, Infraestructura lineal, Infraestructura de área,Energía eólica, Energía solar, Minería no metálica de alta disponibilidad			
Actividades sectoriales incompatibles	Acuicultura, Agricultura de riego, Ganadería intensiva, Turismo convencional, Asentamientos humanos urbanos, Industria ligera, Industria mediana, Industria pesada, Minería no metálica de baja disponibilidad, Minería metálica			

Criterios de regulación ecológica	AG50_01; AG50_02; AG50_03; AG50_04; AG50_05; AG50_06; AG50_07; AG50_08; AG50_09; AG50_10; AG50_11; AG50_12;AGT50_01; AGT50_02; AGT50_03; AGT50_04;GEX50_01; GEX50_02; GEX50_03; GEX50_04; GEX50_05; GEX50_06; GEX50_07;FOM50_01; FOM50_02; FOM50_03; FOM50_04; FOM50_05; FOM50_06; FOM50_07; FOM50_08; FOM50_09; FOM50_10; FOM50_11; FOM50_12; FOM50_13; FOM50_14; FOM50_15; FOM50_16; FOM50_17; FOM50_18; FOM50_19;FNM50_01; FNM50_02; FNM50_03; FNM50_04; FNM50_05; FNM50_06; FNM50_07;CON50_01; CON50_03; CON50_04; CON50_05; CON50_06; CON50_07; CON50_08; CON50_09; CON50_10; CON50_11;RES50_01; RES50_03;TAL50_01; TAL50_06; TAL50_07; TAL50_08; TAL50_09; TAL50_10; TAL50_11; TAL50_12; TAL50_13; TAL50_14; TAL50_15;AHR50_01; AHR50_02; AHR50_03 AHR50_04; AHR50_05; AHR50_06; AHR50_07; AHR50_08; AHR50_09; AHR50_10; AHR50_11;IF50_01; IF50_02; IF50_03; IF50_04; IF50_05;IFP50_01; IFP50_02; IFP50_03;IFL50_01; IFL50_02; IFL50_03; IFL50_04; IFL50_05; IFL50_06; IFL50_07; IFL50_08;IFA50_01; IFA50_02;EOL50_01; EOL50_02; EOL50_03; EOL50_04; EOL50_05;SOL50_01; SOL50_02; SOL50_03; SOL50_04; SOL50_05;MNMA50_01; MNMA50_02; MNMA50_03; MNMA50_04; MNMA50_05; MNMA50_06; MNMA50_07; MNMA50_08; MNMA50_09; MNMA50_10;PAT50_03
Estrategias ambientales y territoriales	E-04, E-05, E-06, E-07, E-09, E-11, E-18, E-19, E-20, E-21, E-28, E-29, E-30, E-31, E-32, E-33, E-34, E-36, E-37, E-38, E-39, E-40, E-43, E-44, E-46, E-47, E-48 y E-49

Sistema Urbano Rural ¹⁰					Pueblos y comunidades indígenas:
Clasificación:	Localidades con población de 2,500 a 4,999 habitantes ¹¹	No. 0	Pob. 0	Nombre de las localidades: Sin localidad	
No aplica	Localidades con población de 5,000 habitantes y más ¹²	No. 0	Pob. 0	Si hay presencia	

¹ Superficie calculada en kilómetros cuadrados por cada Unidad de Gestión Ambiental y Territorial UGAT, Iplaneg 2026.

² Población total calculada para cada Unidad de Gestión Ambiental y Territorial UGAT con información de Censo de Población y Vivienda, INEGI, 2020. Iplaneg 2026.

³ Densidad poblacional calculada para cada Unidad de Gestión Ambiental y Territorial UGAT con información de Censo de Población y Vivienda, INEGI, 2020. Iplaneg 2026.

⁴ Fuente: Calculada con el Continuo de Elevaciones Mexicano y Modelos Digitales de Elevación (15 m, versión 4.0), del INEGI, 2013.

⁵ Actualización de la cobertura de uso de suelo y vegetación al año 2024.

⁶ Incluye los tipos de vegetación: vegetación acuática y subacuática, otros tipos de vegetación, matorral xerófilo y bosque espinoso.

⁷ Trazo del Camino Real de Tierra Adentro y sitios con valor patrimonial: Información de la SECTURI y de la declaratoria publicada en el POEG (núm. 131, segunda parte, 01 de julio de 2024; Decreto Gubernativo núm. 171).

Los elementos representados en el mapa corresponden a símbolos cartográficos de referencia y no a la escala real de los elementos existentes en el territorio. La ubicación representada es de carácter referencial y no necesariamente corresponde al trazo definitivo del proyecto.

⁸ Fuente: Secretaría de Agua y Medio Ambiente, 2025.

⁹ COBIOCOM. Corredor Biocultural Centro Occidente de México. Fuente: Secretaría de Agua y Medio Ambiente, 2025.

¹⁰ Jerarquía de los centros de población en el Sistema Urbano Rural del Estado de Guanajuato, Iplaneg, 2026.

¹¹ Número de localidades existentes en cada Unidad de Gestión Ambiental y Territorial UGAT con información de Censo de Población y Vivienda, INEGI, 2020. Iplaneg 2026.

¹² Número de localidades existentes en cada Unidad de Gestión Ambiental y Territorial UGAT con información de Censo de Población y Vivienda, INEGI, 2020. Iplaneg 2026.

Política ambiental:

Preservación

Política territorial:

Relevancia estratégica territorial

Región:

I.- Noreste

Subregión:

I.- Sierra Gorda

Municipio(s):

Santa Catarina, Victoria

Superficie¹:

7.6 km²

Densidad de población³:

54.6 hab/km²

Población total²:

415 habitantes

Pendiente promedio⁴:

13.9°

Sistema Urbano Rural

C. Serv. Rurales

C. Serv. Urbanos

C. Art. del Sis.

C. Art. Reg.

C. Art. Metrop.

Ciudad Central

Carretera Federal

Carretera Estatal

Limites Municipales

Limite Estatal

Uso de Suelo y Vegetación

• AGRH. Agricultura de Riego y Humedad

• AGR T. Agricultura de Temporal

• AH. Asentamientos Humanos

• BC. Bosque Conservado

• BP. Bosque Perturbado

• CA. Cuerpo de Agua

• MC. Matorral Conservado

• MP. Matorral Perturbado

• PI. Pastizal Inducido

• PN. Pastizal Natural

• SBCC. Selva Baja Caducifolia Conservada

• SBCEP. Selva Baja Caducifolia Perturbada

• SVEG. Zona Sin Vegetación Aparente

• Otros⁶. Otros Tipos de Vegetación

Porcentaje de cobertura COBIOCOM⁹:

100.0%

Áreas Prioritarias para el Mantenimiento de Bienes y Servicios Ambientales (APMSA):

82.0%

Ubicación

Cobertura de uso de suelo y vegetación⁵

Delimitación de UGAT⁷

Potencial de recarga⁸

Baja: 25.6%

Media: 74.4%

Alta: 0.0%

Zona de conservación hidrológica (ZCH):

0.0%

Cuerpo de agua:

0.0%

MODELO

Lineamiento - Meta	L4 Conservar la biodiversidad y las funciones ecológicas de los ecosistemas; atendiendo especialmente la recuperación de zonas degradadas y el fomento de actividades productivas acordes a la vocación natural del territorio y sustentadas en programas y prácticas de manejo sostenible. Estas acciones deberán contribuir a la protección del capital natural, así como del patrimonio material e inmaterial de la zona.
--------------------	--

Sectores del Desarrollo					
Afinidad sectorial	Rectores		Coadyuvantes	Asociados	De interés
	Conservación		Turismo y forestal	Acuicultura, forestal y asentamientos humanos	Infraestructura
Actividades sectoriales compatibles	Acuicultura, Forestal maderable, Forestal no maderable, Conservación, Turismo alternativo, Asentamientos humanos rurales, Infraestructura puntual, Infraestructura lineal				
Actividades sectoriales incompatibles	Agricultura de temporal, Agricultura de riego, Ganadería extensiva, Ganadería intensiva, Turismo convencional, Asentamientos humanos urbanos, Infraestructura de área, Industria ligera, Industria mediana, Industria pesada, Energía eólica,Energía solar, Minería no metálica de baja disponibilidad, Minería no metálica de alta disponibilidad, Minería metálica				
Criterios de regulación ecológica	ACU50_01; ACU50_02; ACU50_03; ACU50_04; ACU50_05; ACU50_06; ACU50_07;FOM50_01; FOM50_02; FOM50_03; FOM50_04; FOM50_05; FOM50_06; FOM50_07; FOM50_08; FOM50_09; FOM50_10; FOM50_11; FOM50_12; FOM50_13; FOM50_14; FOM50_15; FOM50_16; FOM50_17; FOM50_18; FOM50_19;FNM50_01; FNM50_02; FNM50_03; FNM50_04; FNM50_05; FNM50_06; FNM50_07;CON50_01; CON50_02; CON50_03; CON50_04; CON50_05; CON50_06; CON50_07; CON50_8; CON50_9; CON50_10; CON50_11;RIP50_02; RIP50_03; RIP50_04;TAL50_01; TAL50_02; TAL50_03; TAL50_04; TAL50_05; TAL50_07; TAL50_08; TAL50_09; TAL50_10; TAL50_11; TAL50_12; TAL50_13; TAL50_14; TAL50_15; TAL50_16;AHR50_01; AHR50_02; AHR50_03 AHR50_04; AHR50_05; AHR50_06; AHR50_07; AHR50_08; AHR50_09; AHR50_10; AHR50_11;IF50_01; IF50_02; IF50_03; IF50_04; IF50_05;IFP50_01; IFP50_02; IFP50_03;IFL50_01; IFL50_02; IFL50_03; IFL50_04; IFL50_05; IFL50_06; IFL50_07; IFL50_08;PAT50_03				
Estrategias ambientales y territoriales	E-04, E-05, E-06, E-07, E-11, E-16, E-19, E-21, E-24, E-27, E-32, E-33, E-36, E-37, E-38, E-39, E-40, E-46, E-47, E-48 y E-49				

Sistema Urbano Rural ¹⁰					Pueblos y comunidades indígenas:
Clasificación:	Localidades con población de 2,500 a 4,999 habitantes ¹¹	No.	0	Nombre de las localidades: Sin localidad	
		Pob.	0		
No aplica	Localidades con población de 5,000 habitantes y más ¹²	No.	0	Nombre de las localidades: Sin localidad	No hay presencia
		Pob.	0		

¹ Superficie calculada en kilómetros cuadrados por cada Unidad de Gestión Ambiental y Territorial UGAT, Iplaneg 2026.

² Población total calculada para cada Unidad de Gestión Ambiental y Territorial UGAT con información de Censo de Población y Vivienda, INEGI, 2020. Iplaneg 2026.

³ Densidad poblacional calculada para cada Unidad de Gestión Ambiental y Territorial UGAT con información de Censo de Población y Vivienda, INEGI, 2020. Iplaneg 2026.

⁴ Fuente: Calculada con el Continuo de Elevaciones Mexicano y Modelos Digitales de Elevación (15 m, versión 4.0), del INEGI, 2013.

⁵ Actualización de la cobertura de uso de suelo y vegetación al año 2024.

⁶ Incluye los tipos de vegetación: vegetación acuática y subacuática, otros tipos de vegetación, matorral xerófilo y bosque espinoso.

⁷ Trazo del Camino Real de Tierra Adentro y sitios con valor patrimonial: Información de la SECTURI y de la declaratoria publicada en el POEG (núm. 131, segunda parte, 01 de julio de 2024; Decreto Gubernativo núm. 171).

Los elementos representados en el mapa corresponden a símbolos cartográficos de referencia y no a la escala real de los elementos existentes en el territorio. La ubicación representada es de carácter referencial y no necesariamente corresponde al trazo definitivo del proyecto.

⁸ Fuente: Secretaría de Agua y Medio Ambiente, 2025.

⁹ COBIOCOM. Corredor Biocultural Centro Occidente de México. Fuente: Secretaría de Agua y Medio Ambiente, 2025.

¹⁰ Jerarquía de los centros de población en el Sistema Urbano Rural del Estado de Guanajuato, Iplaneg, 2026.

¹¹ Número de localidades existentes en cada Unidad de Gestión Ambiental y Territorial UGAT con información de Censo de Población y Vivienda, INEGI, 2020. Iplaneg 2026.

¹² Número de localidades existentes en cada Unidad de Gestión Ambiental y Territorial UGAT con información de Censo de Población y Vivienda, INEGI, 2020. Iplaneg 2026.

Política ambiental: Área Natural Protegida

Región:

Subregión:

Municipio(s):

Superficie¹:

Densidad de población³:

Población total²:

Pendiente promedio⁴:

Simbología

Uso de Suelo y Vegetación

Porcentaje de cobertura COBIOCOM⁹:

Áreas Prioritarias para el Mantenimiento de Bienes y Servicios Ambientales (APMSA):

Política territorial: Área Natural Protegida

Ubicación

Cobertura de uso de suelo y vegetación⁵

Delimitación de UGAT⁷

Potencial de recarga⁸

MODELO				
Lineamiento - Meta	L1 Preservar y restaurar el equilibrio ecológico en los ecosistemas y asegurar su aprovechamiento racional implementando el Programa de Manejo decretado del ANP o su Estrategia.			
Sectores del Desarrollo				
Afinidad sectorial	Rectores	Coadyuvantes	Asociados	De interés
	Sujeto a Programa de Manejo	Sujeto a Programa de Manejo	Sujeto a Programa de Manejo	Sujeto a Programa de Manejo
Actividades sectoriales compatibles	Sujeto a programa de manejo			
Actividades sectoriales incompatibles	Sujeto a programa de manejo			
Criterios de regulación ecológica	No aplica			
Estrategias ambientales y territoriales	E-03, E-05, E-46, E-47, E-48 y E-49			

Sistema Urbano Rural ¹⁰					Pueblos y comunidades indígenas:
Clasificación:	Localidades con población de 2,500 a 4,999 habitantes ¹¹	No. Pob.	00	Nombre de las localidades: Sin localidad	
No aplica	Localidades con población de 5,000 habitantes y más ¹²	No. Pob.	00	No hay presencia	

¹ Superficie calculada en kilómetros cuadrados por cada Unidad de Gestión Ambiental y Territorial UGAT, Iplaneg 2026.

² Población total calculada para cada Unidad de Gestión Ambiental y Territorial UGAT con información de Censo de Población y Vivienda, INEGI, 2020. Iplaneg 2026.

³ Densidad poblacional calculada para cada Unidad de Gestión Ambiental y Territorial UGAT con información de Censo de Población y Vivienda, INEGI, 2020. Iplaneg 2026.

⁴ Fuente: Calculada con el Continuo de Elevaciones Mexicano y Modelos Digitales de Elevación (15 m, versión 4.0), del INEGI, 2013.

⁵ Actualización de la cobertura de uso de suelo y vegetación al año 2024.

⁶ Incluye los tipos de vegetación: vegetación acuática y subacuática, otros tipos de vegetación, matorral xerófilo y bosque espinoso.

⁷ Trazo del Camino Real de Tierra Adentro y sitios con valor patrimonial: Información de la SECTURI y de la declaratoria publicada en el POEG (núm. 131, segunda parte, 01 de julio de 2024; Decreto Gubernativo núm. 171). Los elementos representados en el mapa corresponden a símbolos cartográficos de referencia y no a la escala real de los elementos existentes en el territorio. La ubicación representada es de carácter referencial y no necesariamente corresponde al trazo definitivo del proyecto.

⁸ Fuente: Secretaría de Agua y Medio Ambiente, 2025.

⁹ COBIOCOM. Corredor Biocultural Centro Occidente de México. Fuente: Secretaría de Agua y Medio Ambiente, 2025.

¹⁰ Jerarquía de los centros de población en el Sistema Urbano Rural del Estado de Guanajuato, Iplaneg, 2026.

¹¹ Número de localidades existentes en cada Unidad de Gestión Ambiental y Territorial UGAT con información de Censo de Población y Vivienda, INEGI, 2020. Iplaneg 2026.

¹² Número de localidades existentes en cada Unidad de Gestión Ambiental y Territorial UGAT con información de Censo de Población y Vivienda, INEGI, 2020. Iplaneg 2026.

Política ambiental: Restauración ecológica

Región:

Subregión:

Municipio(s):

Superficie¹:

10.7 km²

Densidad de población³:

266.4 hab/km²

Población total²:

2,850 habitantes

Pendiente promedio⁴:

16.0°

Simbología

Sistema Urbano Rural

C. Serv. Rurales

C. Serv. Urbanos

C. Art. del Sis.

C. Art. Reg.

C. Art. Metrop.

Ciudad Central

Carretera Federal

Carretera Estatal

Limites Municipales

Limite Estatal

Uso de Suelo y Vegetación

• AGRH. Agricultura de Riego y Humedad

• AGR T. Agricultura de Temporal

• AH. Asentamientos Humanos

• BC. Bosque Conservado

• BP. Bosque Perturbado

• CA. Cuerpo de Agua

• MC. Matorral Conservado

• MP. Matorral Perturbado

• PI. Pastizal Inducido

• PN. Pastizal Natural

• SBCC. Selva Baja Caducifolia Conservada

• SBCCP. Selva Baja Caducifolia Perturbada

• SVEG. Zona Sin Vegetación Aparente

• Otros⁶. Otros Tipos de Vegetación

Porcentaje de cobertura COBIOCOM⁹:

97.4%

Áreas Prioritarias para el Mantenimiento de Bienes y Servicios Ambientales (APMSA):

59.0%

Política territorial: Rehabilitación territorial

Ubicación

Cobertura de uso de suelo y vegetación⁵

Delimitación de UGAT⁷

Potencial de recarga⁸

Baja: 80.5%

Media: 0.0%

Alta: 0.0%

Zona de conservación hidrológica (ZCH):

19.5%

Cuerpo de agua:

0.0%

MODELO

Lineamiento - Meta	L7 Restaurar la estructura y las funciones ecológicas de los ecosistemas dentro de la UGAT, mediante estrategias que reduzcan la degradación del suelo, la pérdida de cobertura vegetal, promoviendo la reconversión productiva, el manejo sostenible de actividades productivas y el mejoramiento de las localidades rurales.
--------------------	--

Sectores del Desarrollo				
Afinidad sectorial	Rectores	Coadyuvantes	Asociados	De interés
	Conservación	Turismo y forestal	Agrícola, pecuario y asentamientos humanos	Infraestructura y minero
Actividades sectoriales compatibles	Agricultura de temporal, Ganadería extensiva, Forestal maderable, Forestal no maderable, Conservación, Turismo alternativo, Asentamientos humanos rurales, Infraestructura puntual, Infraestructura lineal,Minería no metálica de alta disponibilidad			
Actividades sectoriales incompatibles	Acuacultura, Agricultura de riego, Ganadería intensiva, Turismo convencional, Asentamientos humanos urbanos, Infraestructura de área, Industria ligera, Industria mediana, Industria pesada, Energía eólica, Energía solar,Minería no metálica de baja disponibilidad, Minería metálica			
Criterios de regulación ecológica	AG50_01; AG50_02; AG50_03; AG50_04; AG50_05; AG50_06; AG50_07; AG50_08; AG50_09; AG50_10; AG50_11; AG50_12;AGT50_01; AGT50_02; AGT50_03; AGT50_04;GEX50_01; GEX50_02; GEX50_03; GEX50_04; GEX50_05; GEX50_06; GEX50_07;FOM50_01; FOM50_02; FOM50_03; FOM50_04; FOM50_05; FOM50_06; FOM50_07; FOM50_08; FOM50_09; FOM50_10; FOM50_11; FOM50_12; FOM50_13; FOM50_14; FOM50_15; FOM50_16; FOM50_17; FOM50_18; FOM50_19;FNM50_01; FNM50_02; FNM50_03; FNM50_04; FNM50_05; FNM50_06; FNM50_07;CON50_01; CON50_02; CON50_03; CON50_04; CON50_05; CON50_06; CON50_07; CON50_8; CON50_9; CON50_10; CON50_11;RIP50_02; RIP50_03; RIP50_04;TAL50_01; TAL50_02; TAL50_03; TAL50_04; TAL50_05; TAL50_07; TAL50_08; TAL50_09; TAL50_10; TAL50_11; TAL50_12; TAL50_13; TAL50_14; TAL50_15; TAL50_16;AHR50_01; AHR50_02; AHR50_03 AHR50_04; AHR50_05; AHR50_06; AHR50_07; AHR50_08; AHR50_09; AHR50_10; AHR50_11; AHR50_12;IF50_01; IF50_02; IF50_03; IF50_04; IF50_05;IFP50_01; IFP50_02; IFP50_03;IFL50_01; IFL50_02; IFL50_03; IFL50_04; IFL50_05; IFL50_06; IFL50_07; IFL50_08;MNMA50_01; MNMA50_02; MNMA50_03; MNMA50_04; MNMA50_05; MNMA50_06; MNMA50_07; MNMA50_08; MNMA50_09; MNMA50_10;PAT50_03			
Estrategias ambientales y territoriales	E-04, E-05, E-06, E-07, E-09, E-11, E-16, E-19, E-21, E-24, E-27, E-32, E-33, E-36, E-37, E-38, E-39, E-40, E-43, E-46, E-47, E-48 y E-49			

Sistema Urbano Rural ¹⁰					Pueblos y comunidades indígenas:
Clasificación:	Localidades con población de 2,500 a 4,999 habitantes ¹¹	No. 1	Pob. 2,764	Nombre de las localidades: Alfaro	
Centro de Servicios Rurales	Localidades con población de 5,000 habitantes y más ¹²	No. 0	Pob. 0	Nombre de las localidades: Sin localidad	No hay presencia

¹ Superficie calculada en kilómetros cuadrados por cada Unidad de Gestión Ambiental y Territorial UGAT, Iplaneg 2026.

² Población total calculada para cada Unidad de Gestión Ambiental y Territorial UGAT con información de Censo de Población y Vivienda, INEGI, 2020. Iplaneg 2026.

³ Densidad poblacional calculada para cada Unidad de Gestión Ambiental y Territorial UGAT con información de Censo de Población y Vivienda, INEGI, 2020. Iplaneg 2026.

⁴ Fuente: Calculada con el Continuo de Elevaciones Mexicano y Modelos Digitales de Elevación (15 m, versión 4.0), del INEGI, 2013.

⁵ Actualización de la cobertura de uso de suelo y vegetación al año 2024.

⁶ Incluye los tipos de vegetación: vegetación acuática y subacuática, otros tipos de vegetación, matorral xerófilo y bosque espinoso.

⁷ Trazo del Camino Real de Tierra Adentro y sitios con valor patrimonial: Información de la SECTURI y de la declaratoria publicada en el POEG (núm. 131, segunda parte, 01 de julio de 2024; Decreto Gubernativo núm. 171). Los elementos representados en el mapa corresponden a símbolos cartográficos de referencia y no a la escala real de los elementos existentes en el territorio. La ubicación representada es de carácter referencial y no necesariamente corresponde al trazo definitivo del proyecto.

⁸ Fuente: Secretaría de Agua y Medio Ambiente, 2025.

⁹ COBIOCOM. Corredor Biocultural Centro Occidente de México. Fuente: Secretaría de Agua y Medio Ambiente, 2025.

¹⁰ Jerarquía de los centros de población en el Sistema Urbano Rural del Estado de Guanajuato, Iplaneg, 2026.

¹¹ Número de localidades existentes en cada Unidad de Gestión Ambiental y Territorial UGAT con información de Censo de Población y Vivienda, INEGI, 2020. Iplaneg 2026.

¹² Número de localidades existentes en cada Unidad de Gestión Ambiental y Territorial UGAT con información de Censo de Población y Vivienda, INEGI, 2020. Iplaneg 2026.

Política ambiental:

Preservación

Política territorial:

Relevancia estratégica territorial

Región:

I.- Noreste

Subregión:

I.- Sierra Gorda

Municipio(s):

Victoria

Superficie¹:

6.8 km²

Densidad de población³:

240.7 hab/km²

Población total²:

1,637 habitantes

Pendiente promedio⁴:

11.4°

Sistema Urbano Rural

C. Serv. Rurales

C. Serv. Urbanos

C. Art. del Sis.

C. Art. Reg.

C. Art. Metrop.

Ciudad Central

Carretera Federal

Carretera Estatal

Limites Municipales

Limite Estatal

Uso de Suelo y Vegetación

• AGRH. Agricultura de Riego y Humedad

• AGR T. Agricultura de Temporal

• AH. Asentamientos Humanos

• BC. Bosque Conservado

• BP. Bosque Perturbado

• CA. Cuerpo de Agua

• MC. Matorral Conservado

• MP. Matorral Perturbado

• PI. Pastizal Inducido

• PN. Pastizal Natural

• SBCC. Selva Baja Caducifolia Conservada

• SBCCP. Selva Baja Caducifolia Perturbada

• SVEG. Zona Sin Vegetación Aparente

• Otros⁶. Otros Tipos de Vegetación

Porcentaje de cobertura COBIOCOM⁹:

100.0%

Áreas Prioritarias para el Mantenimiento de Bienes y Servicios Ambientales (APMSA):

49.0%

Ubicación

Cobertura de uso de suelo y vegetación⁵

Delimitación de UGAT⁷

Potencial de recarga⁸

Baja: 0.0%

Media: 100.0%

Alta: 0.0%

Zona de conservación hidrológica (ZCH):

0.0%

Cuerpo de agua:

0.0%

MODELO

Lineamiento - Meta	L4 Conservar la biodiversidad y las funciones ecológicas de los ecosistemas; atendiendo especialmente la recuperación de zonas degradadas y el fomento de actividades productivas acordes a la vocación natural del territorio y sustentadas en programas y prácticas de manejo sostenible. Estas acciones deberán contribuir a la protección del capital natural, así como del patrimonio material e inmaterial de la zona.
--------------------	--

Sectores del Desarrollo					
Afinidad sectorial	Rectores		Coadyuvantes	Asociados	De interés
	Conservación		Turismo	Agrícola, pecuario y asentamientos humanos	Infraestructura y minero
Actividades sectoriales compatibles	Agricultura de temporal, Agricultura de riego, Ganadería extensiva, Conservación, Turismo alternativo, Asentamientos humanos rurales, Infraestructura puntual, Infraestructura lineal, Minería no metálica de alta disponibilidad				
Actividades sectoriales incompatibles	Acuicultura, Ganadería intensiva, Forestal maderable, Forestal no maderable, Turismo convencional, Asentamientos humanos urbanos, Infraestructura de área, Industria ligera, Industria mediana, Industria pesada, Energía eólica, Energía solar,Minería no metálica de baja disponibilidad, Minería metálica				
Criterios de regulación ecológica	AG50_01; AG50_02; AG50_03; AG50_04; AG50_05; AG50_06; AG50_07; AG50_08; AG50_09; AG50_10; AG50_11; AG50_12;AGT50_01; AGT50_02; AGT50_03; AGT50_04;AGR50_04; AGR50_08; AGR50_09; AGR50_11;GEX50_01; GEX50_02; GEX50_03; GEX50_04; GEX50_05; GEX50_06; GEX50_07;CON50_01; CON50_02; CON50_03; CON50_04; CON50_05; CON50_06; CON50_07; CON50_8; CON50_9; CON50_10; CON50_11;TAL50_01; TAL50_02; TAL50_03; TAL50_04; TAL50_05; TAL50_07; TAL50_08; TAL50_09; TAL50_10; TAL50_11; TAL50_12; TAL50_13; TAL50_14; TAL50_15; TAL50_16;AHR50_01; AHR50_02; AHR50_03 AHR50_04; AHR50_05; AHR50_06; AHR50_07; AHR50_08; AHR50_09; AHR50_10; AHR50_11;IF50_01; IF50_02; IF50_03; IF50_04; IF50_05;IFP50_01; IFP50_02; IFP50_03;IFL50_01; IFL50_02; IFL50_03; IFL50_04; IFL50_05; IFL50_06; IFL50_07; IFL50_08;MNMA50_01; MNMA50_02; MNMA50_03; MNMA50_04; MNMA50_05; MNMA50_06; MNMA50_09;PAT50_01; PAT50_02; PAT50_03; PAT50_04				
Estrategias ambientales y territoriales	E-04, E-05, E-06, E-16, E-18, E-19, E-20, E-21, E-24, E-27, E-28, E-29, E-30, E-31, E-32, E-33, E-34, E-36, E-37, E-38, E-39, E-40, E-43, E-46, E-47, E-48 y E-49				

Sistema Urbano Rural ¹⁰					Pueblos y comunidades indígenas:
Clasificación:	Localidades con población de 2,500 a 4,999 habitantes ¹¹	No.	0	Nombre de las localidades: Sin localidad	
No aplica	Localidades con población de 5,000 habitantes y más ¹²	Pob.	0	Si hay presencia	
		No.	0		Nombre de las localidades: Sin localidad
		Pob.	0		

¹ Superficie calculada en kilómetros cuadrados por cada Unidad de Gestión Ambiental y Territorial UGAT, Iplaneg 2026.

² Población total calculada para cada Unidad de Gestión Ambiental y Territorial UGAT con información de Censo de Población y Vivienda, INEGI, 2020. Iplaneg 2026.

³ Densidad poblacional calculada para cada Unidad de Gestión Ambiental y Territorial UGAT con información de Censo de Población y Vivienda, INEGI, 2020. Iplaneg 2026.

⁴ Fuente: Calculada con el Continuo de Elevaciones Mexicano y Modelos Digitales de Elevación (15 m, versión 4.0), del INEGI, 2013.

⁵ Actualización de la cobertura de uso de suelo y vegetación al año 2024.

⁶ Incluye los tipos de vegetación: vegetación acuática y subacuática, otros tipos de vegetación, matorral xerófilo y bosque espinoso.

⁷ Trazo del Camino Real de Tierra Adentro y sitios con valor patrimonial: Información de la SECTURI y de la declaratoria publicada en el POEG (núm. 131, segunda parte, 01 de julio de 2024; Decreto Gubernativo núm. 171).

Los elementos representados en el mapa corresponden a símbolos cartográficos de referencia y no a la escala real de los elementos existentes en el territorio. La ubicación representada es de carácter referencial y no necesariamente corresponde al trazo definitivo del proyecto.

⁸ Fuente: Secretaría de Agua y Medio Ambiente, 2025.

⁹ COBIOCOM. Corredor Biocultural Centro Occidente de México. Fuente: Secretaría de Agua y Medio Ambiente, 2025.

¹⁰ Jerarquía de los centros de población en el Sistema Urbano Rural del Estado de Guanajuato, Iplaneg, 2026.

¹¹ Número de localidades existentes en cada Unidad de Gestión Ambiental y Territorial UGAT con información de Censo de Población y Vivienda, INEGI, 2020. Iplaneg 2026.

¹² Número de localidades existentes en cada Unidad de Gestión Ambiental y Territorial UGAT con información de Censo de Población y Vivienda, INEGI, 2020. Iplaneg 2026.

Política ambiental: Preservación

Región:

Subregión:

Municipio(s):

Santa Catarina, Tierra Blanca, Victoria

Superficie¹:
3.3 km²

Densidad de población³:
0.0 hab/km²

Población total²:
0 habitantes

Pendiente promedio⁴:
7.7°

Simbología

Sistema Urbano Rural

C. Serv. Rurales

C. Serv. Urbanos

C. Art. del Sis.

C. Art. Reg.

C. Art. Metrop.

Ciudad Central

Carretera Federal

Carretera Estatal

Limites Municipales

Limite Estatal

Uso de Suelo y Vegetación

• AGRH. Agricultura de Riego y Humedad

• AGR T. Agricultura de Temporal

• AH. Asentamientos Humanos

• BC. Bosque Conservado

• BP. Bosque Perturbado

• CA. Cuerpo de Agua

• MC. Matorral Conservado

• MP. Matorral Perturbado

• PI. Pastizal Inducido

• PN. Pastizal Natural

• SBCC. Selva Baja Caducifolia Conservada

• SBCCP. Selva Baja Caducifolia Perturbada

• SVEG. Zona Sin Vegetación Aparente

• Otros⁶. Otros Tipos de Vegetación

Política territorial: Relevancia estratégica territorial

Ubicación

Cobertura de uso de suelo y vegetación⁵

Delimitación de UGAT⁷

Potencial de recarga⁸

Porcentaje de cobertura COBIOCOM⁹:

85.1%

Áreas Prioritarias para el Mantenimiento de Bienes y Servicios Ambientales (APMSA):

31.0%

82%

6%

7%

AGR_TEM

PI

MC

MP

AH

Victoria

Santa Catarina

Tierra Blanca

Michoacán

San Luis Potosí

Jalisco

Querétaro

Victoria

Santa Catarina

Tierra Blanca

Michoacán

San Luis Potosí

Jalisco

Querétaro

Potencial de Recarga

Media

Baja

Baja: 0.0%

Media: 99.9%

Alta: 0.0%

Zona de conservación hidrológica (ZCH): 0.0%

Cuerpo de agua: 0.0%

MODELO

Lineamiento - Meta	L5 Conservar el corredor ripario, promoviendo medidas para la restauración, saneamiento y/o recuperación de sus condiciones eco-hidrológicas a mediano y largo plazo; y que también involucren medidas para el manejo integral de sus cuencas alimentadoras.
--------------------	--

Sectores del Desarrollo				
Afinidad sectorial	Rectores	Coadyuvantes	Asociados	De interés
	Conservación	Acuacultura y pesca	Turismo y forestal	Infraestructura
Actividades sectoriales compatibles	Acuacultura y pesca, Forestal maderable, Forestal no maderable, Conservación, Turismo alternativo, Infraestructura puntual, Infraestructura lineal			
Actividades sectoriales incompatibles	Agricultura de temporal, Agricultura de riego, Ganadería extensiva, Ganadería intensiva, Turismo convencional, Asentamientos humanos rurales, Asentamientos humanos urbanos, Infraestructura de área, Industria ligera, Industria mediana, Industria pesada, Energía eólica, Energía solar, Minería no metálica de baja disponibilidad, Minería no metálica de alta disponibilidad, Minería metálica			
Criterios de regulación ecológica	ACU50_01; ACU50_02; ACU50_03; ACU50_04; ACU50_05; ACU50_06; ACU50_07; FOM50_01; FOM50_03; FOM50_04; FOM50_05; FOM50_06; FOM50_07; FOM50_08; FOM50_09; FOM50_10; FOM50_11; FOM50_12; FOM50_13; FOM50_14; FOM50_15; FOM50_16; FOM50_17; FOM50_18; FOM50_19; FNM50_01; FNM50_02; FNM50_03; FNM50_04; FNM50_05; FNM50_06; FNM50_07; CON50_01; CON50_03; CON50_04; CON50_05; CON50_06; CON50_07; CON50_08; CON50_09; CON50_10; CON50_11; RIP50_01; RIP50_02; RIP50_03; RIP50_04; RIP50_05; RIP50_06; RIP50_07; RIP50_08; RIP50_09; TAL50_01; TAL50_03; TAL50_04; TAL50_06; TAL50_07; TAL50_08; TAL50_09; TAL50_10; TAL50_11; TAL50_12; TAL50_13; TAL50_14; TAL50_15; IF50_01; IF50_02; IF50_03; IF50_04; IF50_05; IFP50_01; IFP50_02; IFP50_03; IFL50_01; IFL50_02; IFL50_03; IFL50_04; IFL50_05; IFL50_06; IFL50_07; IFL50_08; PAT50_03			
Estrategias ambientales y territoriales	E-04, E-05, E-06, E-07, E-11, E-19, E-32, E-36, E-37, E-38, E-46, E-47, E-48 y E-49			

Sistema Urbano Rural ¹⁰					Pueblos y comunidades indígenas:
Clasificación:	Localidades con población de 2,500 a 4,999 habitantes ¹¹	No.	0	Nombre de las localidades: Sin localidad	
		Pob.	0		
No aplica	Localidades con población de 5,000 habitantes y más ¹²	No.	0	Nombre de las localidades: Sin localidad	No hay presencia
		Pob.	0		

¹ Superficie calculada en kilómetros cuadrados por cada Unidad de Gestión Ambiental y Territorial UGAT, Iplaneg 2026.

² Población total calculada para cada Unidad de Gestión Ambiental y Territorial UGAT con información de Censo de Población y Vivienda, INEGI, 2020. Iplaneg 2026.

³ Densidad poblacional calculada para cada Unidad de Gestión Ambiental y Territorial UGAT con información de Censo de Población y Vivienda, INEGI, 2020. Iplaneg 2026.

⁴ Fuente: Calculada con el Continuo de Elevaciones Mexicano y Modelos Digitales de Elevación (15 m, versión 4.0), del INEGI, 2013.

⁵ Actualización de la cobertura de uso de suelo y vegetación al año 2024.

⁶ Incluye los tipos de vegetación: vegetación acuática y subacuática, otros tipos de vegetación, matorral xerófilo y bosque espinoso.

⁷ Trazo del Camino Real de Tierra Adentro y sitios con valor patrimonial: Información de la SECTURI y de la declaratoria publicada en el POEG (núm. 131, segunda parte, 01 de julio de 2024; Decreto Gubernativo núm. 171).

Los elementos representados en el mapa corresponden a símbolos cartográficos de referencia y no a la escala real de los elementos existentes en el territorio. La ubicación representada es de carácter referencial y no necesariamente corresponde al trazo definitivo del proyecto.

⁸ Fuente: Secretaría de Agua y Medio Ambiente, 2025.

⁹ COBIOCOM. Corredor Biocultural Centro Occidente de México. Fuente: Secretaría de Agua y Medio Ambiente, 2025.

¹⁰ Jerarquía de los centros de población en el Sistema Urbano Rural del Estado de Guanajuato, Iplaneg, 2026.

¹¹ Número de localidades existentes en cada Unidad de Gestión Ambiental y Territorial UGAT con información de Censo de Población y Vivienda, INEGI, 2020. Iplaneg 2026.

¹² Número de localidades existentes en cada Unidad de Gestión Ambiental y Territorial UGAT con información de Censo de Población y Vivienda, INEGI, 2020. Iplaneg 2026.

Política ambiental:

Restauración ecológica

Política territorial:

Rehabilitación territorial

Región:

I.- Noreste

Subregión:

I.- Sierra Gorda

Municipio(s):

Atarjea, Xichú

Superficie¹:

12.7 km²

Densidad de población³:

73.6 hab/km²

Población total²:

935 habitantes

Pendiente promedio⁴:

17.5°

Sistema Urbano Rural

C. Serv. Rurales

C. Serv. Urbanos

C. Art. del Sis.

C. Art. Reg.

C. Art. Metrop.

Ciudad Central

Carretera Federal

Carretera Estatal

Limites Municipales

Limite Estatal

Uso de Suelo y Vegetación

• AGRH. Agricultura de Riego y Humedad

• AGR T. Agricultura de Temporal

• AH. Asentamientos Humanos

• BC. Bosque Conservado

• BP. Bosque Perturbado

• CA. Cuerpo de Agua

• MC. Matorral Conservado

• MP. Matorral Perturbado

• PI. Pastizal Inducido

• PN. Pastizal Natural

• SBCC. Selva Baja Caducifolia Conservada

• SBCEP. Selva Baja Caducifolia Perturbada

• SVEG. Zona Sin Vegetación Aparente

• Otros⁶. Otros Tipos de Vegetación

Porcentaje de cobertura COBIOCOM⁹:

100.0%

Áreas Prioritarias para el Mantenimiento de Bienes y Servicios Ambientales (APMSA):

55.0%

Ubicación

Cobertura de uso de suelo y vegetación⁵

Delimitación de UGAT⁷

Potencial de recarga⁸

Baja: 99.9%

Media: 0.0%

Alta: 0.0%

Zona de conservación hidrológica (ZCH):

0.0%

Cuerpo de agua:

0.0%

MODELO

Lineamiento - Meta	L7 Restaurar la estructura y las funciones ecológicas de los ecosistemas dentro de la UGAT, mediante estrategias que reduzcan la degradación del suelo, la pérdida de cobertura vegetal, promoviendo la reconversión productiva, el manejo sostenible de actividades productivas y el mejoramiento de las localidades rurales.
--------------------	--

Sectores del Desarrollo				
Afinidad sectorial	Rectores	Coadyuvantes	Asociados	De interés
	Conservación	Forestal	Pecuario, turismo y asentamientos humanos	Infraestructura
Actividades sectoriales compatibles	Ganadería extensiva, Forestal maderable, Forestal no maderable, Conservación, Turismo alternativo, Asentamientos humanos rurales, Infraestructura puntual, Infraestructura lineal			
Actividades sectoriales incompatibles	Acuicultura, Agricultura de temporal, Agricultura de riego, Ganadería intensiva, Turismo convencional, Asentamientos humanos urbanos, Infraestructura de área, Industria ligera, Industria mediana, Industria pesada, Energía eólica,Energía solar, Minería no metálica de baja disponibilidad, Minería no metálica de alta disponibilidad, Minería metálica			
Criterios de regulación ecológica	GEX50_01; GEX50_02; GEX50_03; GEX50_04; GEX50_05; GEX50_06; GEX50_07;FOM50_01; FOM50_02; FOM50_03; FOM50_04; FOM50_05; FOM50_06; FOM50_07; FOM50_08; FOM50_09; FOM50_10; FOM50_11; FOM50_12; FOM50_13; FOM50_14; FOM50_15; FOM50_16; FOM50_17; FOM50_18; FOM50_19;FNM50_01; FNM50_02; FNM50_03; FNM50_04; FNM50_05; FNM50_06; FNM50_07;CON50_01; CON50_03; CON50_04; CON50_05; CON50_06; CON50_07; CON50_08; CON50_09; CON50_10; CON50_11;RIP50_02; RIP50_03; RIP50_04;TAL50_01; TAL50_03; TAL50_04; TAL50_05; TAL50_06; TAL50_07; TAL50_08; TAL50_09; TAL50_10; TAL50_11; TAL50_12; TAL50_13; TAL50_14; TAL50_15; TAL50_16;AHR50_01; AHR50_02; AHR50_03 AHR50_04; AHR50_05; AHR50_06; AHR50_07; AHR50_08; AHR50_09; AHR50_10; AHR50_11;IF50_01; IF50_02; IF50_03; IF50_04; IF50_05;IFP50_01; IFP50_02; IFP50_03;IFL50_01; IFL50_02; IFL50_03; IFL50_04; IFL50_05; IFL50_06; IFL50_07; IFL50_08;PAT50_03			
Estrategias ambientales y territoriales	E-04, E-05, E-06, E-07, E-09, E-16, E-18, E-19, E-21, E-24, E-27, E-28, E-29, E-30, E-31, E-32, E-33, E-34, E-36, E-37, E-38, E-39, E-40, E-46, E-47, E-48 y E-49			

Sistema Urbano Rural ¹⁰					Pueblos y comunidades indígenas:
Clasificación:	Localidades con población de 2,500 a 4,999 habitantes ¹¹	No. Pob.	0 0	Nombre de las localidades: Sin localidad	
No aplica	Localidades con población de 5,000 habitantes y más ¹²	No. Pob.	0 0	No hay presencia	

¹ Superficie calculada en kilómetros cuadrados por cada Unidad de Gestión Ambiental y Territorial UGAT, Iplaneg 2026.

² Población total calculada para cada Unidad de Gestión Ambiental y Territorial UGAT con información de Censo de Población y Vivienda, INEGI, 2020. Iplaneg 2026.

³ Densidad poblacional calculada para cada Unidad de Gestión Ambiental y Territorial UGAT con información de Censo de Población y Vivienda, INEGI, 2020. Iplaneg 2026.

⁴ Fuente: Calculada con el Continuo de Elevaciones Mexicano y Modelos Digitales de Elevación (15 m, versión 4.0), del INEGI, 2013.

⁵ Actualización de la cobertura de uso de suelo y vegetación al año 2024.

⁶ Incluye los tipos de vegetación: vegetación acuática y subacuática, otros tipos de vegetación, matorral xerófilo y bosque espinoso.

⁷ Trazo del Camino Real de Tierra Adentro y sitios con valor patrimonial: Información de la SECTURI y de la declaratoria publicada en el POEG (núm. 131, segunda parte, 01 de julio de 2024; Decreto Gubernativo núm. 171).

Los elementos representados en el mapa corresponden a símbolos cartográficos de referencia y no a la escala real de los elementos existentes en el territorio. La ubicación representada es de carácter referencial y no necesariamente corresponde al trazo definitivo del proyecto.

⁸ Fuente: Secretaría de Agua y Medio Ambiente, 2025.

⁹ COBIOCOM. Corredor Biocultural Centro Occidente de México. Fuente: Secretaría de Agua y Medio Ambiente, 2025.

¹⁰ Jerarquía de los centros de población en el Sistema Urbano Rural del Estado de Guanajuato, Iplaneg, 2026.

¹¹ Número de localidades existentes en cada Unidad de Gestión Ambiental y Territorial UGAT con información de Censo de Población y Vivienda, INEGI, 2020. Iplaneg 2026.

¹² Número de localidades existentes en cada Unidad de Gestión Ambiental y Territorial UGAT con información de Censo de Población y Vivienda, INEGI, 2020. Iplaneg 2026.

Política ambiental: Protección

Región:

Subregión:

II.- Norte

IV.- Bicentenario

Municipio(s):

Dolores Hidalgo C.I.N, Guanajuato

Superficie¹:

133.5 km²

Densidad de población³:

19.8 hab/km²

Población total²:

2,639 habitantes

Pendiente promedio⁴:

16.6°

Simbología

Sistema Urbano Rural

C. Serv. Rurales

C. Serv. Urbanos

C. Art. del Sis.

C. Art. Reg.

C. Art. Metrop.

Ciudad Central

Carretera Federal

Carretera Estatal

Limites Municipales

Limite Estatal

Uso de Suelo y Vegetación

• AGRH. Agricultura de Riego y Humedad

• AGR T. Agricultura de Temporal

• AH. Asentamientos Humanos

• BC. Bosque Conservado

• BP. Bosque Perturbado

• CA. Cuerpo de Agua

• MC. Matorral Conservado

• MP. Matorral Perturbado

• PI. Pastizal Inducido

• PN. Pastizal Natural

• SBCC. Selva Baja Caducifolia Conservada

• SBCCP. Selva Baja Caducifolia Perturbada

• SVEG. Zona Sin Vegetación Aparente

• Otros⁶. Otros Tipos de Vegetación

Política territorial: Relevancia estratégica territorial

Ubicación

Cobertura de uso de suelo y vegetación⁵

Delimitación de UGAT⁷

Potencial de recarga⁸

Porcentaje de cobertura COBIOCOM⁹:

98.7%

Áreas Prioritarias para el Mantenimiento de Bienes y Servicios Ambientales (APMSA):

93.0%

Baja: 56.1%

Media: 0.0%

Alta: 0.0%

Zona de conservación hidrológica (ZCH): 43.9%

Cuerpo de agua: 0.0%

MODELO

Lineamiento - Meta	L3 Mantener la integridad actual de los ecosistemas de la UGAT; y promover su mejora, a partir de programas y acciones que permitan incrementar el porcentaje de cobertura vegetal actual; así como la implementación de medidas para reducir amenazas a la biodiversidad y fomentar el uso sostenible de los servicios ecosistémicos; entre las que se encuentra la integración total o parcial de la UGAT, a alguna figura de protección federal, estatal, municipal.
--------------------	---

Sectores del Desarrollo				
Afinidad sectorial	Rectores	Coadyuvantes	Asociados	De interés
	Conservación	Forestal	Turismo y asentamientos humanos	Infraestructura y minero
Actividades sectoriales compatibles	Forestal maderable, Forestal no maderable, Conservación, Turismo alternativo, Asentamientos humanos rurales, Infraestructura puntual, Infraestructura lineal, Minería metálica			
Actividades sectoriales incompatibles	Acuicultura, Agricultura de temporal, Agricultura de riego, Ganadería extensiva, Ganadería intensiva, Turismo convencional, Asentamientos humanos urbanos, Infraestructura de área, Industria ligera, Industria mediana, Industria pesada,Energía eólica, Energía solar, Minería no metálica de baja disponibilidad, Minería no metálica de alta disponibilidad			
Criterios de regulación ecológica	FOM50_01; FOM50_02; FOM50_03; FOM50_04; FOM50_05; FOM50_06; FOM50_07; FOM50_08; FOM50_09; FOM50_10; FOM50_11; FOM50_12; FOM50_13; FOM50_14; FOM50_15; FOM50_16; FOM50_17; FOM50_18; FOM50_19;FNM50_01; FNM50_02; FNM50_03; FNM50_04; FNM50_05; FNM50_06; FNM50_07;CON50_01; CON50_02; CON50_03; CON50_04; CON50_05; CON50_06; CON50_07; CON50_8; CON50_9; CON50_10; CON50_11;RIP50_02; RIP50_03; RIP50_04;TAL50_01; TAL50_02; TAL50_03; TAL50_04; TAL50_05; TAL50_07; AL50_10; TAL50_11; TAL50_12; TAL50_15; TAL50_16;AHR50_01; AHR50_02; AHR50_03 AHR50_04; AHR50_05; AHR50_06; AHR50_07; AHR50_08; AHR50_09; AHR50_10; AHR50_11;IF50_01; IF50_02; IF50_03; IF50_04; IF50_05;IFP50_01; IFP50_02; IFP50_03;IFL50_01; IFL50_02; IFL50_03; IFL50_04; IFL50_05; IFL50_06; IFL50_07; IFL50_08;MIM50_01; MIM50_02; MIM50_03; MIM50_04; MIM50_05; MIM50_06; MIM50_07; MIM50_08; MIM_09; MIM50_10; MIM50_11; MIM50_12; MIM50_13; MIM50_14; MIM50_15; MIM50_16; MIM50_17; MIM_18; MIM50_19; MIM50_20; MIM50_21; MIM50_22; MIM50_23; MIM50_24; MIM50_25;PAT50_01; PAT50_02; PAT50_03; PAT50_04			
Estrategias ambientales y territoriales	E-04, E-05, E-06, E-07, E-10, E-11, E-16, E-18, E-19, E-21, E-24, E-27, E-28, E-29, E-30, E-31, E-32, E-33, E-34, E-36, E-37, E-38, E-39, E-42, E-46, E-47, E-48 y E-49			

Sistema Urbano Rural ¹⁰					Pueblos y comunidades indígenas:
Clasificación:	Localidades con población de 2,500 a 4,999 habitantes ¹¹	No.	0	Nombre de las localidades: Sin localidad	
No aplica	Localidades con población de 5,000 habitantes y más ¹²	Pob.	0		
		No.	0	Nombre de las localidades: Sin localidad	No hay presencia
		Pob.	0		

¹ Superficie calculada en kilómetros cuadrados por cada Unidad de Gestión Ambiental y Territorial UGAT, Iplaneg 2026.

² Población total calculada para cada Unidad de Gestión Ambiental y Territorial UGAT con información de Censo de Población y Vivienda, INEGI, 2020. Iplaneg 2026.

³ Densidad poblacional calculada para cada Unidad de Gestión Ambiental y Territorial UGAT con información de Censo de Población y Vivienda, INEGI, 2020. Iplaneg 2026.

⁴ Fuente: Calculada con el Continuo de Elevaciones Mexicano y Modelos Digitales de Elevación (15 m, versión 4.0), del INEGI, 2013.

⁵ Actualización de la cobertura de uso de suelo y vegetación al año 2024.

⁶ Incluye los tipos de vegetación: vegetación acuática y subacuática, otros tipos de vegetación, matorral xerófilo y bosque espinoso.

⁷ Trazo del Camino Real de Tierra Adentro y sitios con valor patrimonial: Información de la SECTURI y de la declaratoria publicada en el POEG (núm. 131, segunda parte, 01 de julio de 2024; Decreto Gubernativo núm. 171).

⁸ Los elementos representados en el mapa corresponden a símbolos cartográficos de referencia y no a la escala real de los elementos existentes en el territorio. La ubicación representada es de carácter referencial y no necesariamente corresponde al trazo definitivo del proyecto.

⁹ Fuente: Secretaría de Agua y Medio Ambiente, 2025.

¹⁰ COBIOCOM. Corredor Biocultural Centro Occidente de México. Fuente: Secretaría de Agua y Medio Ambiente, 2025.

¹¹ Jerarquía de los centros de población en el Sistema Urbano Rural del Estado de Guanajuato, Iplaneg, 2026.

¹² Número de localidades existentes en cada Unidad de Gestión Ambiental y Territorial UGAT con información de Censo de Población y Vivienda, INEGI, 2020. Iplaneg 2026.

¹³ Número de localidades existentes en cada Unidad de Gestión Ambiental y Territorial UGAT con información de Censo de Población y Vivienda, INEGI, 2020. Iplaneg 2026.

Política ambiental:

Aprovechamiento sustentable

Política territorial:

Ordenamiento del desarrollo urbano

Región:

II.- Norte

Subregión:

IV.- Bicentenario

Municipio(s):

Dolores Hidalgo C.I.N

Superficie¹:

40.4 km²

Densidad de población³:

1,985.9 hab/km²

Población total²:

80,231 habitantes

Pendiente promedio⁴:

2.2°

Sistema Urbano Rural

C. Serv. Rurales

C. Serv. Urbanos

C. Art. del Sis.

C. Art. Reg.

C. Art. Metrop.

Ciudad Central

Carretera Federal

Carretera Estatal

Limites Municipales

Limite Estatal

Uso de Suelo y Vegetación

• AGRH. Agricultura de Riego y Humedad

• AGR T. Agricultura de Temporal

• AH. Asentamientos Humanos

• BC. Bosque Conservado

• BP. Bosque Perturbado

• CA. Cuerpo de Agua

• MC. Matorral Conservado

• MP. Matorral Perturbado

• PI. Pastizal Inducido

• PN. Pastizal Natural

• SBCC. Selva Baja Caducifolia Conservada

• SBCCP. Selva Baja Caducifolia Perturbada

• SVEG. Zona Sin Vegetación Aparente

• Otros⁶. Otros Tipos de Vegetación

Ubicación

Cobertura de uso de suelo y vegetación⁵

Delimitación de UGAT⁷

Potencial de recarga⁸

Porcentaje de cobertura COBIOCOM⁹:

0.0%

Áreas Prioritarias para el Mantenimiento de Bienes y Servicios Ambientales (APMSA):

10.0%

Baja: 88.4%

Media: 0.0%

Alta: 0.0%

Zona de conservación hidrológica (ZCH):

11.6%

Cuerpo de agua:

0.0%

MODELO

Lineamiento - Meta	L14 Consolidar la planeación, regulación, gestión y desarrollo ordenado del centro de población y sus zonas de crecimiento considerando para ello los principios de política pública establecidos en la materia así como su vinculación funcional con el Sistema Estatal Territorial, conduciéndose en apego a la normatividad vigente en materia ambiental y territorial para los asentamientos humanos, por lo que se estará sujeto a los criterios y acciones de desarrollo urbano que sean determinadas en la planeación municipal.
--------------------	---

Sectores del Desarrollo				
Afinidad sectorial	Rectores	Coadyuvantes	Asociados	De interés
	Asentamiento humano	Turismo	Infraestructura	Industrial y energético
Actividades sectoriales compatibles	Turismo convencional, Asentamientos humanos rurales, Asentamientos humanos urbanos, Infraestructura puntual, Infraestructura lineal, Infraestructura de área, Industria ligera, Industria mediana, Energía solar			
Actividades sectoriales incompatibles	Acuicultura, Agricultura de temporal, Agricultura de riego, Ganadería extensiva, Ganadería intensiva, Forestal maderable, Forestal no maderable, Conservación, Turismo alternativo, Industria pesada, Energía eólica,Minería no metálica de baja disponibilidad, Minería no metálica de alta disponibilidad, Minería metálica			
Criterios de regulación ecológica	RIP50_01; RIP50_02; RIP50_03; RIP50_04; RIP50_05; RIP50_06; RIP50_07; RIP50_08; RIP50_09;RES50_01; RES50_03;TUR50_01;TUR50_02; TUR50_03; TUR50_04; TUR50_05; TUR50_06; TUR50_07;AHR50_01; AHR50_02; AHR50_03 AHR50_04; AHR50_05; AHR50_06; AHR50_07; AHR50_08; AHR50_09; AHR50_11;AHU50_01; AHU50_02; AHU50_03; AHU50_04; AHU50_05; AHU50_06; AHU50_07; AHU50_08; AHU50_09;IF50_01; IF50_02; IF50_03; IF50_04; IF50_05;IFP50_01; IFP50_02; IFP50_03;IFL50_01; IFL50_02; IFL50_03; IFL50_04; IFL50_05; IFL50_06; IFL50_07; IFL50_08;IFA50_01; IFA50_02;IN50_01; IN50_02; IN50_03; IN50_04; IN50_05; IN50_06; IN50_07; IN50_08; IN50_09; IN50_10; IN50_11; IN50_12; IN50_13; IN50_14; IN50_15; IN50_16; IN50_17; IN50_18;INL50_01; INL50_02;INM50_01; INM50_02;SOL50_01; SOL50_02; SOL50_03; SOL50_04; SOL50_05;PAT50_01; PAT50_02; PAT50_03;PAT50_04			
Estrategias ambientales y territoriales	E-01, E-02, E-04, E-08, E-09, E-11, E-12, E-14, E-15, E-16, E-17, E-18, E-19, E-20, E-21, E-22, E-23, E-24, E-25, E-26, E-27, E-28, E-29, E-30, E-31, E-32, E-33, E-34, E-35, E-36, E-37, E-38, E-39, E-41, E-44, E-45, E-46, E-47, E-48 y E-49			

Sistema Urbano Rural ¹⁰					Pueblos y comunidades indígenas:	
Clasificación:	Localidades con población de 2,500 a 4,999 habitantes ¹¹	No. Pob.	0 0	Nombre de las localidades: Sin localidad		
Centro Articulador Regional	Localidades con población de 5,000 habitantes y más ¹²	No. Pob.	1 67,101			
					Si hay presencia	

¹ Superficie calculada en kilómetros cuadrados por cada Unidad de Gestión Ambiental y Territorial UGAT, Iplaneg 2026.

² Población total calculada para cada Unidad de Gestión Ambiental y Territorial UGAT con información de Censo de Población y Vivienda, INEGI, 2020. Iplaneg 2026.

³ Densidad poblacional calculada para cada Unidad de Gestión Ambiental y Territorial UGAT con información de Censo de Población y Vivienda, INEGI, 2020. Iplaneg 2026.

⁴ Fuente: Calculada con el Continuo de Elevaciones Mexicano y Modelos Digitales de Elevación (15 m, versión 4.0), del INEGI, 2013.

⁵ Actualización de la cobertura de uso de suelo y vegetación al año 2024.

⁶ Incluye los tipos de vegetación: vegetación acuática y subacuática, otros tipos de vegetación, matorral xerófilo y bosque espinoso.

⁷ Trazo del Camino Real de Tierra Adentro y sitios con valor patrimonial: Información de la SECTURI y de la declaratoria publicada en el POEG (núm. 131, segunda parte, 01 de julio de 2024; Decreto Gubernativo núm. 171). Los elementos representados en el mapa corresponden a símbolos cartográficos de referencia y no a la escala real de los elementos existentes en el territorio. La ubicación representada es de carácter referencial y no necesariamente corresponde al trazo definitivo del proyecto.

⁸ Fuente: Secretaría de Agua y Medio Ambiente, 2025.

⁹ COBIOCOM. Corredor Biocultural Centro Occidente de México. Fuente: Secretaría de Agua y Medio Ambiente, 2025.

¹⁰ Jerarquía de los centros de población en el Sistema Urbano Rural del Estado de Guanajuato, Iplaneg, 2026.

¹¹ Número de localidades existentes en cada Unidad de Gestión Ambiental y Territorial UGAT con información de Censo de Población y Vivienda, INEGI, 2020. Iplaneg 2026.

¹² Número de localidades existentes en cada Unidad de Gestión Ambiental y Territorial UGAT con información de Censo de Población y Vivienda, INEGI, 2020. Iplaneg 2026.

Política ambiental: Protección

Región:

Subregión:

I.- Noreste

II.- Chichimeca

Municipio(s): Doctor Mora, San Luis de la Paz

Superficie¹:
16.0 km²

Densidad de población³:
0.0 hab/km²

Población total²:
0 habitantes

Pendiente promedio⁴:
11.3°

Sistema Urbano Rural

C. Serv. Rurales

C. Serv. Urbanos

C. Art. del Sis.

C. Art. Reg.

C. Art. Metrop.

Ciudad Central

Carretera Federal

Carretera Estatal

Limites Municipales

Limite Estatal

Uso de Suelo y Vegetación

• AGRH. Agricultura de Riego y Humedad

• AGR T. Agricultura de Temporal

• AH. Asentamientos Humanos

• BC. Bosque Conservado

• BP. Bosque Perturbado

• CA. Cuerpo de Agua

• MC. Matorral Conservado

• MP. Matorral Perturbado

• PI. Pastizal Inducido

• PN. Pastizal Natural

• SBCC. Selva Baja Caducifolia Conservada

• SBCE. Selva Baja Caducifolia Perturbada

• SVEG. Zona Sin Vegetación Aparente

• Otros⁶. Otros Tipos de Vegetación

Ubicación

Cobertura de uso de suelo y vegetación⁵

Delimitación de UGAT⁷

Potencial de recarga⁸

Baja: 26.2%

Media: 0.0%

Alta: 37.0%

Zona de conservación hidrológica (ZCH): 36.8%

Cuerpo de agua: 0.0%

MODELO

Lineamiento - Meta	L3 Mantener la integridad actual de los ecosistemas de la UGAT; y promover su mejora, a partir de programas y acciones que permitan incrementar el porcentaje de cobertura vegetal actual; así como la implementación de medidas para reducir amenazas a la biodiversidad y fomentar el uso sostenible de los servicios ecosistémicos; entre las que se encuentra la integración total o parcial de la UGAT, a alguna figura de protección federal, estatal, municipal.
--------------------	---

Sectores del Desarrollo				
Afinidad sectorial	Rectores	Coadyuvantes	Asociados	De interés
	Conservación	Forestal	Turismo	Infraestructura y energético
Actividades sectoriales compatibles	Forestal no maderable, Conservación, Turismo alternativo, Infraestructura puntual, Infraestructura lineal, Energía eólica			
Actividades sectoriales incompatibles	Acuicultura, Agricultura de temporal, Agricultura de riego, Ganadería extensiva, Ganadería intensiva, Forestal maderable, Turismo convencional, Asentamientos humanos rurales, Asentamientos humanos urbanos, Infraestructura de área,Industria ligera, Industria mediana, Industria pesada, Energía solar, Minería no metálica de baja disponibilidad, Minería no metálica de alta disponibilidad, Minería metálica			
Criterios de regulación ecológica	FNM50_01; FNM50_02; FNM50_03; FNM50_04; FNM50_05; FNM50_06; FNM50_07;CON50_01; CON50_02; CON50_03; CON50_04; CON50_05; CON50_06; CON50_07; CON50_8; CON50_9; CON50_10; CON50_11;RIP50_02; RIP50_03; RIP50_04;TAL50_01; TAL50_02; TAL50_03; TAL50_04; TAL50_05; TAL50_07; TAL50_10; TAL50_11; TAL50_12; TAL50_15; TAL50_16;IF50_01; IF50_02; IF50_03; IF50_04; IF50_05;IFP50_01; IFP50_02; IFP50_03;IFL50_01; IFL50_02; IFL50_03; IFL50_04; IFL50_05; IFL50_06; IFL50_07; IFL50_08;EOL50_01; EOL50_02; EOL50_03; EOL50_04; EOL50_05;PAT50_01; PAT50_02; PAT50_03; PAT50_04			
Estrategias ambientales y territoriales	E-05, E-06, E-07, E-10, E-16, E-19, E-24, E-27, E-32, E-33, E-36, E-37, E-38, E-39, E-46, E-47, E-48 y E-49			

Sistema Urbano Rural ¹⁰					Pueblos y comunidades indígenas:
Clasificación:	Localidades con población de 2,500 a 4,999 habitantes ¹¹	No. Pob.	0 0	Nombre de las localidades: Sin localidad	
No aplica	Localidades con población de 5,000 habitantes y más ¹²	No. Pob.	0 0	No hay presencia	

¹ Superficie calculada en kilómetros cuadrados por cada Unidad de Gestión Ambiental y Territorial UGAT, Iplaneg 2026.

² Población total calculada para cada Unidad de Gestión Ambiental y Territorial UGAT con información de Censo de Población y Vivienda, INEGI, 2020. Iplaneg 2026.

³ Densidad poblacional calculada para cada Unidad de Gestión Ambiental y Territorial UGAT con información de Censo de Población y Vivienda, INEGI, 2020. Iplaneg 2026.

⁴ Fuente: Calculada con el Continuo de Elevaciones Mexicano y Modelos Digitales de Elevación (15 m, versión 4.0), del INEGI, 2013.

⁵ Actualización de la cobertura de uso de suelo y vegetación al año 2024.

⁶ Incluye los tipos de vegetación: vegetación acuática y subacuática, otros tipos de vegetación, matorral xerófilo y bosque espinoso.

⁷ Trazo del Camino Real de Tierra Adentro y sitios con valor patrimonial: Información de la SECTURI y de la declaratoria publicada en el POEG (núm. 131, segunda parte, 01 de julio de 2024; Decreto Gubernativo núm. 171). Los elementos representados en el mapa corresponden a símbolos cartográficos de referencia y no a la escala real de los elementos existentes en el territorio. La ubicación representada es de carácter referencial y no necesariamente corresponde al trazo definitivo del proyecto.

⁸ Fuente: Secretaría de Agua y Medio Ambiente, 2025.

⁹ COBIOCOM. Corredor Biocultural Centro Occidente de México. Fuente: Secretaría de Agua y Medio Ambiente, 2025.

¹⁰ Jerarquía de los centros de población en el Sistema Urbano Rural del Estado de Guanajuato, Iplaneg, 2026.

¹¹ Número de localidades existentes en cada Unidad de Gestión Ambiental y Territorial UGAT con información de Censo de Población y Vivienda, INEGI, 2020. Iplaneg 2026.

¹² Número de localidades existentes en cada Unidad de Gestión Ambiental y Territorial UGAT con información de Censo de Población y Vivienda, INEGI, 2020. Iplaneg 2026.

Política ambiental: Restauración ecológica

Región:

Subregión:

Municipio(s):

Superficie¹:

14.7 km²

Densidad de población³:

15.2 hab/km²

Población total²:

223 habitantes

Pendiente promedio⁴:

12.2°

Simbología

Sistema Urbano Rural

C. Serv. Rurales

C. Serv. Urbanos

C. Art. del Sis.

C. Art. Reg.

C. Art. Metrop.

Ciudad Central

Carretera Federal

Carretera Estatal

Limites Municipales

Limite Estatal

Uso de Suelo y Vegetación

• AGRH. Agricultura de Riego y Humedad

• AGR T. Agricultura de Temporal

• AH. Asentamientos Humanos

• BC. Bosque Conservado

• BP. Bosque Perturbado

• CA. Cuerpo de Agua

• MC. Matorral Conservado

• MP. Matorral Perturbado

• PI. Pastizal Inducido

• PN. Pastizal Natural

• SBCC. Selva Baja Caducifolia Conservada

• SBCCP. Selva Baja Caducifolia Perturbada

• SVEG. Zona Sin Vegetación Aparente

• Otros⁶. Otros Tipos de Vegetación

Porcentaje de cobertura COBIOCOM⁹:

100.0%

Áreas Prioritarias para el Mantenimiento de Bienes y Servicios Ambientales (APMSA):

71.0%

Política territorial: Rehabilitación territorial

Ubicación

Cobertura de uso de suelo y vegetación⁵

Delimitación de UGAT⁷

Potencial de recarga⁸

Baja: 0.0%

Media: 100.0%

Alta: 0.0%

Zona de conservación hidrológica (ZCH): 0.0%

Cuerpo de agua: 0.0%

MODELO

Lineamiento - Meta	L7 Restaurar la estructura y las funciones ecológicas de los ecosistemas dentro de la UGAT, mediante estrategias que reduzcan la degradación del suelo, la pérdida de cobertura vegetal, promoviendo la reconversión productiva, el manejo sostenible de actividades productivas y el mejoramiento de las localidades rurales.
--------------------	--

Sectores del Desarrollo				
Afinidad sectorial	Rectores	Coadyuvantes	Asociados	De interés
	Conservación	Turismo y forestal	Pecuario, acuacultura y asentamientos humanos	Infraestructura, minero y forestal
Actividades sectoriales compatibles	Ganadería extensiva, Forestal maderable, Forestal no maderable, Conservación, Turismo alternativo, Asentamientos humanos rurales, Infraestructura puntual, Infraestructura lineal, Infraestructura de área,Minería no metálica de alta disponibilidad			
Actividades sectoriales incompatibles	Acuacultura, Agricultura de temporal, Agricultura de riego, Ganadería intensiva, Turismo convencional, Asentamientos humanos urbanos, Industria ligera, Industria mediana, Industria pesada, Energía eólica, Energía solar,Minería no metálica de baja disponibilidad, Minería metálica			
Criterios de regulación ecológica	GEX50_01; GEX50_02; GEX50_03; GEX50_04; GEX50_05; GEX50_06; GEX50_07;FOM50_01; FOM50_02; FOM50_03; FOM50_04; FOM50_05; FOM50_06; FOM50_07; FOM50_08; FOM50_09; FOM50_10; FOM50_11; FOM50_12; FOM50_13; FOM50_14; FOM50_15; FOM50_16; FOM50_17; FOM50_18; FOM50_19;FNM50_01; FNM50_02; FNM50_03; FNM50_04; FNM50_05; FNM50_06; FNM50_07;CON50_01; CON50_03; CON50_04; CON50_05; CON50_06; CON50_07; CON50_08; CON50_09; CON50_10; CON50_11;RIP50_02; RIP50_03; RIP50_04;RES50_01; RES50_03;TAL50_01; TAL50_03; TAL50_04; TAL50_05; TAL50_06; TAL50_07; TAL50_08; TAL50_09; TAL50_10; TAL50_11; TAL50_12; TAL50_13; TAL50_14; TAL50_15; TAL50_16;AHR50_01; AHR50_02; AHR50_03 AHR50_04; AHR50_05; AHR50_06; AHR50_07; AHR50_08; AHR50_09; AHR50_10; AHR50_11;IF50_01; IF50_02; IF50_03; IF50_04; IF50_05;IFP50_01; IFP50_02; IFP50_03;IFL50_01; IFL50_02; IFL50_03; IFL50_04; IFL50_05; IFL50_06; IFL50_07; IFL50_08;IFA50_01; IFA50_02;MNMA50_01; MNMA50_02; MNMA50_03; MNMA50_04; MNMA50_05; MNMA50_06; MNMA50_08; MNMA50_09; MNMA50_10;PAT50_03			
Estrategias ambientales y territoriales	E-04, E-05, E-06, E-07, E-09, E-16, E-18, E-19, E-21, E-24, E-27, E-28, E-29, E-30, E-31, E-32, E-33, E-34, E-36, E-37, E-38, E-39, E-40, E-43, E-46, E-47, E-48 y E-49			

Sistema Urbano Rural ¹⁰					Pueblos y comunidades indígenas:
Clasificación:	Localidades con población de 2,500 a 4,999 habitantes ¹¹	No.	0	Nombre de las localidades: Sin localidad	
No aplica	Localidades con población de 5,000 habitantes y más ¹²	Pob.	0		
		No.	0	Nombre de las localidades: Sin localidad	No hay presencia
		Pob.	0		

¹ Superficie calculada en kilómetros cuadrados por cada Unidad de Gestión Ambiental y Territorial UGAT, Iplaneg 2026.

² Población total calculada para cada Unidad de Gestión Ambiental y Territorial UGAT con información de Censo de Población y Vivienda, INEGI, 2020. Iplaneg 2026.

³ Densidad poblacional calculada para cada Unidad de Gestión Ambiental y Territorial UGAT con información de Censo de Población y Vivienda, INEGI, 2020. Iplaneg 2026.

⁴ Fuente: Calculada con el Continuo de Elevaciones Mexicano y Modelos Digitales de Elevación (15 m, versión 4.0), del INEGI, 2013.

⁵ Actualización de la cobertura de uso de suelo y vegetación al año 2024.

⁶ Incluye los tipos de vegetación: vegetación acuática y subacuática, otros tipos de vegetación, matorral xerófilo y bosque espinoso.

⁷ Trazo del Camino Real de Tierra Adentro y sitios con valor patrimonial: Información de la SECTURI y de la declaratoria publicada en el POEG (núm. 131, segunda parte, 01 de julio de 2024; Decreto Gubernativo núm. 171). Los elementos representados en el mapa corresponden a símbolos cartográficos de referencia y no a la escala real de los elementos existentes en el territorio. La ubicación representada es de carácter referencial y no necesariamente corresponde al trazo definitivo del proyecto.

⁸ Fuente: Secretaría de Agua y Medio Ambiente, 2025.

⁹ COBIOCOM. Corredor Biocultural Centro Occidente de México. Fuente: Secretaría de Agua y Medio Ambiente, 2025.

¹⁰ Jerarquía de los centros de población en el Sistema Urbano Rural del Estado de Guanajuato, Iplaneg, 2026.

¹¹ Número de localidades existentes en cada Unidad de Gestión Ambiental y Territorial UGAT con información de Censo de Población y Vivienda, INEGI, 2020. Iplaneg 2026.

¹² Número de localidades existentes en cada Unidad de Gestión Ambiental y Territorial UGAT con información de Censo de Población y Vivienda, INEGI, 2020. Iplaneg 2026.

Política ambiental: Restauración ecológica

Región:

Subregión:

Municipio(s):

Superficie¹:

71.5 km²

Densidad de población³:

17.0 hab/km²

Población total²:

1,215 habitantes

Pendiente promedio⁴:

8.8°

Simbología

Sistema Urbano Rural

C. Serv. Rurales

C. Serv. Urbanos

C. Art. del Sis.

C. Art. Reg.

C. Art. Metrop.

Ciudad Central

Carretera Federal

Carretera Estatal

Limites Municipales

Limite Estatal

Uso de Suelo y Vegetación

• AGRH. Agricultura de Riego y Humedad

• AGR T. Agricultura de Temporal

• AH. Asentamientos Humanos

• BC. Bosque Conservado

• BP. Bosque Perturbado

• CA. Cuerpo de Agua

• MC. Matorral Conservado

• MP. Matorral Perturbado

• PI. Pastizal Inducido

• PN. Pastizal Natural

• SBCC. Selva Baja Caducifolia Conservada

• SBCEP. Selva Baja Caducifolia Perturbada

• SVEG. Zona Sin Vegetación Aparente

• Otros⁶. Otros Tipos de Vegetación

Porcentaje de cobertura COBIOCOM⁹:

20.6%

Áreas Prioritarias para el Mantenimiento de Bienes y Servicios Ambientales (APMSA):

27.0%

Política territorial: Rehabilitación territorial

Ubicación

Cobertura de uso de suelo y vegetación⁵

Delimitación de UGAT⁷

Potencial de recarga⁸

Baja: 100.0%

Media: 0.0%

Alta: 0.0%

Zona de conservación hidrológica (ZCH): 0.0%

Cuerpo de agua: 0.0%

MODELO

Lineamiento - Meta	L8 Recuperar las funciones productivas de la UGAT a mediano plazo, implementando prácticas de manejo sustentables en los sectores con vocación territorial, que permitan controlar y revertir las condiciones de deterioro de suelos, agua y vegetación, potencializando su aprovechamiento y el mejoramiento de las localidades rurales.
--------------------	---

Sectores del Desarrollo					
Afinidad sectorial	Rectores		Coadyuvantes	Asociados	De interés
	Agrícola y pecuario		Acuicultura	Asentamientos humanos	Infraestructura, energético y forestal
Actividades sectoriales compatibles	Acuicultura, Agricultura de temporal, Ganadería extensiva, Forestal maderable, Forestal no maderable, Turismo alternativo, Asentamientos humanos rurales, Infraestructura puntual, Infraestructura lineal, Infraestructura de área,Energía eólica, Energía solar				
Actividades sectoriales incompatibles	Agricultura de riego, Ganadería intensiva, Conservación, Turismo convencional, Asentamientos humanos urbanos, Industria ligera, Industria mediana, Industria pesada, Minería no metálica de baja disponibilidad,Minería no metálica de alta disponibilidad, Minería metálica				
Criterios de regulación ecológica	ACU50_01; ACU50_02; ACU50_03; ACU50_04; ACU50_05; ACU50_06; ACU50_07;AG50_01; AG50_02; AG50_03; AG50_04; AG50_05; AG50_06; AG50_07; AG50_08; AG50_09; AG50_10; AG50_11; AG50_12;AGT50_01; AGT50_02; AGT50_03; AGT50_04;GEX50_01; GEX50_02; GEX50_03; GEX50_04; GEX50_05; GEX50_06; GEX50_07;FOM50_01; FOM50_02; FOM50_03; FOM50_04; FOM50_05; FOM50_06; FOM50_07; FOM50_08; FOM50_09; FOM50_10; FOM50_11; FOM50_12; FOM50_13; FOM50_14; FOM50_15; FOM50_16; FOM50_17; FOM50_18; FOM50_19;FNM50_01; FNM50_02; FNM50_03; FNM50_04; FNM50_05; FNM50_06; FNM50_07;TAL50_01; TAL50_06; TAL50_07; TAL50_08; TAL50_09; TAL50_10; TAL50_11; TAL50_12; TAL50_13; TAL50_14; TAL50_15;AHR50_01; AHR50_02; AHR50_03 AHR50_04; AHR50_05; AHR50_06; AHR50_07; AHR50_08; AHR50_09; AHR50_10; AHR50_11;IF50_01; IF50_02; IF50_03; IF50_04; IF50_05;IFP50_01; IFP50_02; IFP50_03;IFL50_01; IFL50_02; IFL50_03; IFL50_04; IFL50_05; IFL50_06; IFL50_07; IFL50_08;IFA50_01; IFA50_02;EOL50_01; EOL50_02; EOL50_03; EOL50_04; EOL50_05;SOL50_01; SOL50_02; SOL50_03; SOL50_04; SOL50_05;PAT50_01; PAT50_02; PAT50_03; PAT50_04				
Estrategias ambientales y territoriales	E-04, E-05, E-06, E-07, E-09, E-18, E-19, E-21, E-24, E-28, E-29, E-30, E-31, E-32, E-33, E-34, E-36, E-37, E-38, E-39, E-40, E-44, E-46, E-47, E-48 y E-49				

Sistema Urbano Rural ¹⁰					Pueblos y comunidades indígenas:
Clasificación:	Localidades con población de 2,500 a 4,999 habitantes ¹¹	No. Pob.	0 0	Nombre de las localidades: Sin localidad	
No aplica	Localidades con población de 5,000 habitantes y más ¹²	No. Pob.	0 0	No hay presencia	

¹ Superficie calculada en kilómetros cuadrados por cada Unidad de Gestión Ambiental y Territorial UGAT, Iplaneg 2026.

² Población total calculada para cada Unidad de Gestión Ambiental y Territorial UGAT con información de Censo de Población y Vivienda, INEGI, 2020. Iplaneg 2026.

³ Densidad poblacional calculada para cada Unidad de Gestión Ambiental y Territorial UGAT con información de Censo de Población y Vivienda, INEGI, 2020. Iplaneg 2026.

⁴ Fuente: Calculada con el Continuo de Elevaciones Mexicano y Modelos Digitales de Elevación (15 m, versión 4.0), del INEGI, 2013.

⁵ Actualización de la cobertura de uso de suelo y vegetación al año 2024.

⁶ Incluye los tipos de vegetación: vegetación acuática y subacuática, otros tipos de vegetación, matorral xerófilo y bosque espinoso.

⁷ Trazo del Camino Real de Tierra Adentro y sitios con valor patrimonial: Información de la SECTURI y de la declaratoria publicada en el POEG (núm. 131, segunda parte, 01 de julio de 2024; Decreto Gubernativo núm. 171).

Los elementos representados en el mapa corresponden a símbolos cartográficos de referencia y no a la escala real de los elementos existentes en el territorio. La ubicación representada es de carácter referencial y no necesariamente corresponde al trazo definitivo del proyecto.

⁸ Fuente: Secretaría de Agua y Medio Ambiente, 2025.

⁹ COBIOCOM. Corredor Biocultural Centro Occidente de México. Fuente: Secretaría de Agua y Medio Ambiente, 2025.

¹⁰ Jerarquía de los centros de población en el Sistema Urbano Rural del Estado de Guanajuato, Iplaneg, 2026.

¹¹ Número de localidades existentes en cada Unidad de Gestión Ambiental y Territorial UGAT con información de Censo de Población y Vivienda, INEGI, 2020. Iplaneg 2026.

¹² Número de localidades existentes en cada Unidad de Gestión Ambiental y Territorial UGAT con información de Censo de Población y Vivienda, INEGI, 2020. Iplaneg 2026.

UGAT121

Grupo de UGAT

8. Restauración ecológica de las funciones productivas

Política ambiental: Restauración ecológica

Región:

Subregión:

Municipio(s): Dolores Hidalgo C.I.N

Superficie¹: 0.8 km²

Densidad de población³: 0.0 hab/km²

Población total²: 0 habitantes

Pendiente promedio⁴: 3.2°

Simbología

Sistema Urbano Rural

C. Serv. Rurales

C. Serv. Urbanos

C. Art. del Sis.

C. Art. Reg.

C. Art. Metrop.

Ciudad Central

Carretera Federal

Carretera Estatal

Limites Municipales

Limite Estatal

Uso de Suelo y Vegetación

• AGRH. Agricultura de Riego y Humedad

• AGR T. Agricultura de Temporal

• AH. Asentamientos Humanos

• BC. Bosque Conservado

• BP. Bosque Perturbado

• CA. Cuerpo de Agua

• MC. Matorral Conservado

• MP. Matorral Perturbado

• PI. Pastizal Inducido

• PN. Pastizal Natural

• SBCC. Selva Baja Caducifolia Conservada

• SBCCP. Selva Baja Caducifolia Perturbada

• SVEG. Zona Sin Vegetación Aparente

• Otros⁶. Otros Tipos de Vegetación

Porcentaje de cobertura COBIOCOM⁹: 0.0%

Áreas Prioritarias para el Mantenimiento de Bienes y Servicios Ambientales (APMSA): 1.0%

Política territorial: Rehabilitación territorial

Ubicación

Cobertura de uso de suelo y vegetación⁵

Delimitación de UGAT⁷

Potencial de recarga⁸

Baja: 100.0%

Media: 0.0%

Alta: 0.0%

Zona de conservación hidrológica (ZCH): 0.0%

Cuerpo de agua: 0.0%

MODELO

Lineamiento - Meta	L8 Recuperar las funciones productivas de la UGAT a mediano plazo, implementando prácticas de manejo sustentables en los sectores con vocación territorial, que permitan controlar y revertir las condiciones de deterioro de suelos, agua y vegetación, potencializando su aprovechamiento y el mejoramiento de las localidades rurales.
--------------------	---

Sectores del Desarrollo				
Afinidad sectorial	Rectores	Coadyuvantes	Asociados	De interés
	Agrícola	Pecuario	Turismo	Infraestructura, industrial y minero
Actividades sectoriales compatibles	Agricultura de temporal, Agricultura de riego, Ganadería extensiva, Turismo alternativo, Infraestructura puntual, Infraestructura lineal, Infraestructura de área, Minería no metálica de alta disponibilidad			
Actividades sectoriales incompatibles	Acuicultura, Ganadería intensiva, Forestal maderable, Forestal no maderable, Conservación, Turismo convencional, Asentamientos humanos rurales, Asentamientos humanos urbanos, Industria ligera, Industria mediana, Industria pesada,Energía eólica, Energía solar, Minería no metálica de baja disponibilidad, Minería metálica			
Criterios de regulación ecológica	AG50_01; AG50_02; AG50_03; AG50_04; AG50_05; AG50_06; AG50_07; AG50_08; AG50_09; AG50_10; AG50_11; AG50_12;AGT50_01; AGT50_02; AGT50_03; AGT50_04;AGR50_01; AGR50_02; AGR50_03; AGR50_04; AGR50_05; AGR50_06; AGR50_07; AGR50_08; AGR50_09; AGR50_10; AGR50_11;AGI50_10; AGI50_11; AGI50_12; AGI50_13; AGI50_14; AGI50_15;GEX50_01; GEX50_02; GEX50_03; GEX50_04; GEX50_05; GEX50_06; GEX50_07;TAL50_01; TAL50_06; TAL50_07; TAL50_08; TAL50_09; TAL50_10; TAL50_11; TAL50_12; TAL50_13; TAL50_14; TAL50_15;IF50_01; IF50_02; IF50_03; IF50_04; IF50_05;IFP50_01; IFP50_02; IFP50_03;IFL50_01; IFL50_02; IFL50_03; IFL50_04; IFL50_05; IFL50_06; IFL50_07; IFL50_08;IFA50_01; IFA50_02;MNMA50_01; MNMA50_02; MNMA50_03; MNMA50_04; MNMA50_05; MNMA50_06; MNMA50_09;PAT50_03			
Estrategias ambientales y territoriales	E-05, E-07, E-09, E-19, E-32, E-33, E-36, E-37, E-38, E-39, E-40, E-43, E-44, E-46, E-47, E-48 y E-49			

Sistema Urbano Rural ¹⁰					Pueblos y comunidades indígenas:
Clasificación:	Localidades con población de 2,500 a 4,999 habitantes ¹¹	No.	0	Nombre de las localidades: Sin localidad	
		Pob.	0		
No aplica	Localidades con población de 5,000 habitantes y más ¹²	No.	0	Nombre de las localidades: Sin localidad	No hay presencia
		Pob.	0		

¹ Superficie calculada en kilómetros cuadrados por cada Unidad de Gestión Ambiental y Territorial UGAT, Iplaneg 2026.

² Población total calculada para cada Unidad de Gestión Ambiental y Territorial UGAT con información de Censo de Población y Vivienda, INEGI, 2020. Iplaneg 2026.

³ Densidad poblacional calculada para cada Unidad de Gestión Ambiental y Territorial UGAT con información de Censo de Población y Vivienda, INEGI, 2020. Iplaneg 2026.

⁴ Fuente: Calculada con el Continuo de Elevaciones Mexicano y Modelos Digitales de Elevación (15 m, versión 4.0), del INEGI, 2013.

⁵ Actualización de la cobertura de uso de suelo y vegetación al año 2024.

⁶ Incluye los tipos de vegetación: vegetación acuática y subacuática, otros tipos de vegetación, matorral xerófilo y bosque espinoso.

⁷ Trazo del Camino Real de Tierra Adentro y sitios con valor patrimonial: Información de la SECTURI y de la declaratoria publicada en el POEG (núm. 131, segunda parte, 01 de julio de 2024; Decreto Gubernativo núm. 171).

Los elementos representados en el mapa corresponden a símbolos cartográficos de referencia y no a la escala real de los elementos existentes en el territorio. La ubicación representada es de carácter referencial y no necesariamente corresponde al trazo definitivo del proyecto.

⁸ Fuente: Secretaría de Agua y Medio Ambiente, 2025.

⁹ COBIOCOM. Corredor Biocultural Centro Occidente de México. Fuente: Secretaría de Agua y Medio Ambiente, 2025.

¹⁰ Jerarquía de los centros de población en el Sistema Urbano Rural del Estado de Guanajuato, Iplaneg, 2026.

¹¹ Número de localidades existentes en cada Unidad de Gestión Ambiental y Territorial UGAT con información de Censo de Población y Vivienda, INEGI, 2020. Iplaneg 2026.

¹² Número de localidades existentes en cada Unidad de Gestión Ambiental y Territorial UGAT con información de Censo de Población y Vivienda, INEGI, 2020. Iplaneg 2026.

Política ambiental: Preservación

Región:

II.- Norte y III.- Centro

Subregión:

III.- Sierras de Guanajuato, IV.- Bicentenario y V.- Metropolitana de León

Municipio(s):

Guanajuato, León, San Felipe, Silao de la Victoria

Superficie¹:
232.3 km²

Densidad de población³:
38.0 hab/km²

Población total²:
8,833 habitantes

Pendiente promedio⁴:
15.4°

Sistema Urbano Rural

C. Serv. Rurales

C. Serv. Urbanos

C. Art. del Sis.

C. Art. Reg.

C. Art. Metrop.

Ciudad Central

Carretera Federal

Carretera Estatal

Limites Municipales

Limite Estatal

Uso de Suelo y Vegetación

• AGRH. Agricultura de Riego y Humedad

• AGR T. Agricultura de Temporal

• AH. Asentamientos Humanos

• BC. Bosque Conservado

• BP. Bosque Perturbado

• CA. Cuerpo de Agua

• MC. Matorral Conservado

• MP. Matorral Perturbado

• PI. Pastizal Inducido

• PN. Pastizal Natural

• SBCC. Selva Baja Caducifolia Conservada

• SBCCP. Selva Baja Caducifolia Perturbada

• SVEG. Zona Sin Vegetación Aparente

• Otros⁶. Otros Tipos de Vegetación

Porcentaje de cobertura COBIOCOM⁹:

74.2%

Áreas Prioritarias para el Mantenimiento de Bienes y Servicios Ambientales (APMSA):

72.0%

Ubicación

Cobertura de uso de suelo y vegetación⁵

Delimitación de UGAT⁷

Potencial de recarga⁸

Baja: 1.7%

Media: 4.3%

Alta: 0.0%

Zona de conservación hidrológica (ZCH):

93.8%

Cuerpo de agua:

0.0%

MODELO

Lineamiento - Meta	L4 Conservar la biodiversidad y las funciones ecológicas de los ecosistemas; atendiendo especialmente la recuperación de zonas degradadas y el fomento de actividades productivas acordes a la vocación natural del territorio y sustentadas en programas y prácticas de manejo sostenible. Estas acciones deberán contribuir a la protección del capital natural, así como del patrimonio material e inmaterial de la zona.
--------------------	--

Sectores del Desarrollo

Afinidad sectorial	Rectores	Coadyuvantes	Asociados	De interés
	Conservación	Turismo y forestal	Agrícola, pecuario, asentamientos humanos e infraestructura	Energético y minero
Actividades sectoriales compatibles	Agricultura de temporal, Ganadería extensiva, Forestal maderable, Forestal no maderable, Conservación, Turismo alternativo, Asentamientos humanos rurales, Infraestructura puntual, Infraestructura lineal, Infraestructura de área,Energía eólica, Energía solar, Minería no metálica de alta disponibilidad, Minería metálica			
Actividades sectoriales incompatibles	Acuicultura, Agricultura de riego, Ganadería intensiva, Turismo convencional, Asentamientos humanos urbanos, Industria ligera, Industria mediana, Industria pesada, Minería no metálica de baja disponibilidad			
Criterios de regulación ecológica	AG50_01; AG50_02; AG50_03; AG50_04; AG50_05; AG50_06; AG50_07; AG50_08; AG50_09; AG50_10; AG50_11; AG50_12;AGT50_01; AGT50_02; AGT50_03; AGT50_04;GEX50_01; GEX50_02; GEX50_03; GEX50_04; GEX50_05; GEX50_06; GEX50_07;FOM50_01; FOM50_03; FOM50_04; FOM50_05; FOM50_06; FOM50_07; FOM50_08; FOM50_09; FOM50_10; FOM50_11; FOM50_12; FOM50_13; FOM50_14; FOM50_15; FOM50_16; FOM50_17; FOM50_18; FOM50_19;FNM50_01; FNM50_02; FNM50_03; FNM50_04; FNM50_05; FNM50_06; FNM50_07;CON50_01; CON50_02; CON50_03; CON50_04; CON50_05; CON50_06; CON50_07; CON50_8; CON50_9; CON50_10; CON50_11;RIP50_01; RIP50_02; RIP50_03; RIP50_04; RIP50_05; RIP50_06; RIP50_07; RIP50_08; RIP50_09;RES50_01; RES50_03;TAL50_01; TAL50_02; TAL50_03; TAL50_04; TAL50_05; TAL50_07; TAL50_08; TAL50_09; TAL50_10; TAL50_11; TAL50_12; TAL50_13; TAL50_14; TAL50_15; TAL50_16;AHR50_01; AHR50_02; AHR50_03 AHR50_04; AHR50_05; AHR50_06; AHR50_07; AHR50_08; AHR50_09; AHR50_10; AHR50_11;IF50_01; IF50_02; IF50_03; IF50_04; IF50_05;IFP50_01; IFP50_02; IFP50_03;IFL50_01; IFL50_02; IFL50_03; IFL50_04; IFL50_05; IFL50_06; IFL50_07; IFL50_08;IFA50_01; IFA50_02;EOL50_01; EOL50_02; EOL50_03; EOL50_04; EOL50_05;SOL50_01; SOL50_02; SOL50_03; SOL50_04; SOL50_05;MNMA50_01; MNMA50_02; MNMA50_03; MNMA50_04; MNMA50_05; MNMA50_06; MNMA50_07; MNMA50_08; MNMA50_09; MNMA50_10;MIM50_01; MIM50_02; MIM50_03; MIM50_04; MIM50_05; MIM50_06; MIM50_07; MIM50_08; MIM_09; MIM50_10; MIM50_11; MIM50_12; MIM50_13; MIM50_14; MIM50_15; MIM50_16; MIM50_17; MIM_18; MIM50_19; MIM50_20; MIM50_21; MIM50_22; MIM50_23; MIM50_24; MIM50_25;PAT50_03			
Estrategias ambientales y territoriales	E-04, E-05, E-06, E-07, E-11, E-16, E-18, E-19, E-21, E-24, E-27, E-28, E-29, E-30, E-31, E-32, E-33, E-34, E-36, E-37, E-38, E-39, E-40, E-42, E-43, E-46, E-47, E-48 y E-49			

Sistema Urbano Rural ¹⁰					Pueblos y comunidades indígenas:
Clasificación:	Localidades con población de 2,500 a 4,999 habitantes ¹¹	No.	0	Nombre de las localidades: Sin localidad	
No aplica	Localidades con población de 5,000 habitantes y más ¹²	Pob.	0	No hay presencia	
		No.	0		Nombre de las localidades: Sin localidad
		Pob.	0		

¹ Superficie calculada en kilómetros cuadrados por cada Unidad de Gestión Ambiental y Territorial UGAT, Iplaneg 2026.

² Población total calculada para cada Unidad de Gestión Ambiental y Territorial UGAT con información de Censo de Población y Vivienda, INEGI, 2020. Iplaneg 2026.

³ Densidad poblacional calculada para cada Unidad de Gestión Ambiental y Territorial UGAT con información de Censo de Población y Vivienda, INEGI, 2020. Iplaneg 2026.

⁴ Fuente: Calculada con el Continuo de Elevaciones Mexicano y Modelos Digitales de Elevación (15 m, versión 4.0), del INEGI, 2013.

⁵ Actualización de la cobertura de uso de suelo y vegetación al año 2024.

⁶ Incluye los tipos de vegetación: vegetación acuática y subacuática, otros tipos de vegetación, matorral xerófilo y bosque espinoso.

⁷ Trazo del Camino Real de Tierra Adentro y sitios con valor patrimonial: Información de la SECTURI y de la declaratoria publicada en el POEG (núm. 131, segunda parte, 01 de julio de 2024; Decreto Gubernativo núm. 171).

Los elementos representados en el mapa corresponden a símbolos cartográficos de referencia y no a la escala real de los elementos existentes en el territorio. La ubicación representada es de carácter referencial y no necesariamente corresponde al trazo definitivo del proyecto.

⁸ Fuente: Secretaría de Agua y Medio Ambiente, 2025.

⁹ COBIOCOM. Corredor Biocultural Centro Occidente de México. Fuente: Secretaría de Agua y Medio Ambiente, 2025.

¹⁰ Jerarquía de los centros de población en el Sistema Urbano Rural del Estado de Guanajuato, Iplaneg, 2026.

¹¹ Número de localidades existentes en cada Unidad de Gestión Ambiental y Territorial UGAT con información de Censo de Población y Vivienda, INEGI, 2020. Iplaneg 2026.

¹² Número de localidades existentes en cada Unidad de Gestión Ambiental y Territorial UGAT con información de Censo de Población y Vivienda, INEGI, 2020. Iplaneg 2026.

Política ambiental: Restauración ecológica

Región:

Subregión:

I.- Noreste

II.- Chichimeca

Municipio(s):

Doctor Mora, San Luis de la Paz

Superficie¹:

36.3 km²

Densidad de población³:

120.0 hab/km²

Población total²:

4,357 habitantes

Pendiente promedio⁴:

2.5°

Sistema Urbano Rural

C. Serv. Rurales

C. Serv. Urbanos

C. Art. del Sis.

C. Art. Reg.

C. Art. Metrop.

Ciudad Central

Carretera Federal

Carretera Estatal

Límites Municipales

Límite Estatal

Uso de Suelo y Vegetación

• AGRH. Agricultura de Riego y Humedad

• AGR T. Agricultura de Temporal

• AH. Asentamientos Humanos

• BC. Bosque Conservado

• BP. Bosque Perturbado

• CA. Cuerpo de Agua

• MC. Matorral Conservado

• MP. Matorral Perturbado

• PI. Pastizal Inducido

• PN. Pastizal Natural

• SBCC. Selva Baja Caducifolia Conservada

• SBCP. Selva Baja Caducifolia Perturbada

• SVEG. Zona Sin Vegetación Aparente

• Otros⁶. Otros Tipos de Vegetación

Porcentaje de cobertura COBIOCOM⁹:

0.0%

Áreas Prioritarias para el Mantenimiento de Bienes y Servicios Ambientales (APMSA):

22.0%

Política territorial: Rehabilitación territorial

Ubicación

Cobertura de uso de suelo y vegetación⁵

Delimitación de UGAT⁷

Potencial de recarga⁸

Baja: 58.8%

Media: 2.8%

Alta: 38.2%

Zona de conservación hidrológica (ZCH):

0.0%

Cuerpo de agua:

0.0%

MODELO

Lineamiento - Meta	L8 Recuperar las funciones productivas de la UGAT a mediano plazo, implementando prácticas de manejo sustentables en los sectores con vocación territorial, que permitan controlar y revertir las condiciones de deterioro de suelos, agua y vegetación, potencializando su aprovechamiento y el mejoramiento de las localidades rurales.
--------------------	---

Sectores del Desarrollo					
Afinidad sectorial	Rectores		Coadyuvantes	Asociados	De interés
	Agrícola		Pecuario	Turismo y asentamientos humanos	Infraestructura, energético, industrial y minero
Actividades sectoriales compatibles	Agricultura de temporal, Agricultura de riego, Ganadería extensiva, Ganadería intensiva, Turismo alternativo, Asentamientos humanos rurales, Infraestructura puntual, Infraestructura lineal, Infraestructura de área, Energía eólica,Energía solar, Minería no metálica de alta disponibilidad				
Actividades sectoriales incompatibles	Acuicultura, Forestal maderable, Forestal no maderable, Conservación, Turismo convencional, Asentamientos humanos urbanos, Industria ligera, Industria mediana, Industria pesada, Minería no metálica de baja disponibilidad, Minería metálica				
Criterios de regulación ecológica	AG50_01; AG50_02; AG50_03; AG50_04; AG50_05; AG50_06; AG50_07; AG50_08; AG50_09; AG50_10; AG50_11; AG50_12;AGT50_01; AGT50_02; AGT50_03; AGT50_04;AGR50_01; AGR50_02; AGR50_03; AGR50_04; AGR50_05; AGR50_06; AGR50_07; AGR50_08; AGR50_09; AGR50_10; AGR50_11;AGI50_10; AGI50_11; AGI50_12; AGI50_13; AGI50_14; AGI50_15;GEX50_01; GEX50_02; GEX50_03; GEX50_04; GEX50_05; GEX50_06; GEX50_07;GIN50_01; GIN50_02; GIN50_03; GIN50_04; GIN50_05; GIN50_06; GIN50_07;TAL50_01; TAL50_06; TAL50_07; TAL50_08; TAL50_09; TAL50_10; TAL50_11; TAL50_12; TAL50_13; TAL50_14; TAL50_15;AHR50_01; AHR50_02; AHR50_03 AHR50_04; AHR50_05; AHR50_06; AHR50_07; AHR50_08; AHR50_09; AHR50_10; AHR50_11;IF50_01; IF50_02; IF50_03; IF50_04; IF50_05;IFP50_01; IFP50_02; IFP50_03;IFL50_01; IFL50_02; IFL50_03; IFL50_04; IFL50_05; IFL50_06; IFL50_07; IFL50_08;IFA50_01; IFA50_02;EOL50_01; EOL50_02; EOL50_03; EOL50_04; EOL50_05;SOL50_01; SOL50_02; SOL50_03; SOL50_04; SOL50_05;MNMA50_01; MNMA50_02; MNMA50_03; MNMA50_04; MNMA50_05; MNMA50_06; MNMA50_07; MNMA50_08; MNMA50_09; MNMA50_10;PAT50_01; PAT50_02; PAT50_03; PAT50_04				
Estrategias ambientales y territoriales	E-05, E-07, E-09, E-10, E-11, E-18, E-19, E-21, E-24, E-28, E-29, E-30, E-31, E-32, E-33, E-34, E-36, E-37, E-38, E-39, E-40, E-43, E-44, E-46, E-47, E-48 y E-49				

Sistema Urbano Rural ¹⁰					Pueblos y comunidades indígenas:
Clasificación:	Localidades con población de 2,500 a 4,999 habitantes ¹¹	No. Pob.	0 0	Nombre de las localidades: Sin localidad	
No aplica	Localidades con población de 5,000 habitantes y más ¹²	No. Pob.	0 0	No hay presencia	

¹ Superficie calculada en kilómetros cuadrados por cada Unidad de Gestión Ambiental y Territorial UGAT, Iplaneg 2026.

² Población total calculada para cada Unidad de Gestión Ambiental y Territorial UGAT con información de Censo de Población y Vivienda, INEGI, 2020. Iplaneg 2026.

³ Densidad poblacional calculada para cada Unidad de Gestión Ambiental y Territorial UGAT con información de Censo de Población y Vivienda, INEGI, 2020. Iplaneg 2026.

⁴ Fuente: Calculada con el Continuo de Elevaciones Mexicano y Modelos Digitales de Elevación (15 m, versión 4.0), del INEGI, 2013.

⁵ Actualización de la cobertura de uso de suelo y vegetación al año 2024.

⁶ Incluye los tipos de vegetación: vegetación acuática y subacuática, otros tipos de vegetación, matorral xerófilo y bosque espinoso.

⁷ Trazo del Camino Real de Tierra Adentro y sitios con valor patrimonial: Información de la SECTURI y de la declaratoria publicada en el POEG (núm. 131, segunda parte, 01 de julio de 2024; Decreto Gubernativo núm. 171).

Los elementos representados en el mapa corresponden a símbolos cartográficos de referencia y no a la escala real de los elementos existentes en el territorio. La ubicación representada es de carácter referencial y no necesariamente corresponde al trazo definitivo del proyecto.

⁸ Fuente: Secretaría de Agua y Medio Ambiente, 2025.

⁹ COBIOCOM. Corredor Biocultural Centro Occidente de México. Fuente: Secretaría de Agua y Medio Ambiente, 2025.

¹⁰ Jerarquía de los centros de población en el Sistema Urbano Rural del Estado de Guanajuato, Iplaneg, 2026.

¹¹ Número de localidades existentes en cada Unidad de Gestión Ambiental y Territorial UGAT con información de Censo de Población y Vivienda, INEGI, 2020. Iplaneg 2026.

¹² Número de localidades existentes en cada Unidad de Gestión Ambiental y Territorial UGAT con información de Censo de Población y Vivienda, INEGI, 2020. Iplaneg 2026.

Política ambiental:

Preservación

Política territorial:

Relevancia estratégica territorial

Región:

II.- Norte

Subregión:

IV.- Bicentenario

Municipio(s):

Dolores Hidalgo C.I.N

Superficie¹:

0.2 km²

Densidad de población³:

0.0 hab/km²

Población total²:

0 habitantes

Pendiente promedio⁴:

1.9°

Sistema Urbano Rural

C. Serv. Rurales

C. Serv. Urbanos

C. Art. del Sis.

C. Art. Reg.

C. Art. Metrop.

Ciudad Central

Carretera Federal

Carretera Estatal

Limites Municipales

Limite Estatal

Uso de Suelo y Vegetación

• AGRH. Agricultura de Riego y Humedad

• AGR T. Agricultura de Temporal

• AH. Asentamientos Humanos

• BC. Bosque Conservado

• BP. Bosque Perturbado

• CA. Cuerpo de Agua

• MC. Matorral Conservado

• MP. Matorral Perturbado

• PI. Pastizal Inducido

• PN. Pastizal Natural

• SBCC. Selva Baja Caducifolia Conservada

• SBCP. Selva Baja Caducifolia Perturbada

• SVEG. Zona Sin Vegetación Aparente

• Otros⁶. Otros Tipos de Vegetación

Porcentaje de cobertura COBIOCOM⁹:

0.0%

Áreas Prioritarias para el Mantenimiento de Bienes y Servicios Ambientales (APMSA):

0.0%

Ubicación

Cobertura de uso de suelo y vegetación⁵

Delimitación de UGAT⁷

Potencial de recarga⁸

Baja: 100.0%

Media: 0.0%

Alta: 0.0%

Zona de conservación hidrológica (ZCH):

0.0%

Cuerpo de agua:

0.0%

MODELO

Lineamiento - Meta	L5 Conservar el corredor ripario, promoviendo medidas para la restauración, saneamiento y/o recuperación de sus condiciones eco-hidrológicas a mediano y largo plazo; y que también involucren medidas para el manejo integral de sus cuencas alimentadoras.
--------------------	--

Sectores del Desarrollo				
Afinidad sectorial	Rectores	Coadyuvantes	Asociados	De interés
	Conservación	Acuicultura y pesca	Turismo y forestal	Infraestructura
Actividades sectoriales compatibles	Acuicultura y pesca, Forestal maderable, Forestal no maderable, Conservación, Turismo alternativo, Infraestructura puntual, Infraestructura lineal			
Actividades sectoriales incompatibles	Agricultura de temporal, Agricultura de riego, Ganadería extensiva, Ganadería intensiva, Turismo convencional, Asentamientos humanos rurales, Asentamientos humanos urbanos, Infraestructura de área, Industria ligera, Industria mediana, Industria pesada, Energía eólica, Energía solar, Minería no metálica de baja disponibilidad, Minería no metálica de alta disponibilidad, Minería metálica			
Criterios de regulación ecológica	ACU50_01; ACU50_02; ACU50_03; ACU50_04; ACU50_05; ACU50_06; ACU50_07; FOM50_01; FOM50_03; FOM50_04; FOM50_05; FOM50_06; FOM50_07; FOM50_08; FOM50_09; FOM50_10; FOM50_11; FOM50_12; FOM50_13; FOM50_14; FOM50_15; FOM50_16; FOM50_17; FOM50_18; FOM50_19; FNM50_01; FNM50_02; FNM50_03; FNM50_04; FNM50_05; FNM50_06; FNM50_07; CON50_01; CON50_03; CON50_04; CON50_05; CON50_06; CON50_07; CON50_08; CON50_09; CON50_10; CON50_11; RIP50_01; RIP50_02; RIP50_03; RIP50_04; RIP50_05; RIP50_06; RIP50_07; RIP50_08; RIP50_09; TAL50_01; TAL50_03; TAL50_04; TAL50_06; TAL50_07; TAL50_08; TAL50_09; TAL50_10; TAL50_11; TAL50_12; TAL50_13; TAL50_14; TAL50_15; IF50_01; IF50_02; IF50_03; IF50_04; IF50_05; IFP50_01; IFP50_02; IFP50_03; IFL50_01; IFL50_02; IFL50_03; IFL50_04; IFL50_05; IFL50_06; IFL50_07; IFL50_08; PAT50_03			
Estrategias ambientales y territoriales	E-05, E-06, E-07, E-11, E-18, E-19, E-28, E-29, E-30, E-31, E-32, E-34, E-36, E-37, E-38, E-46, E-47, E-48 y E-49			

Sistema Urbano Rural ¹⁰					Pueblos y comunidades indígenas:
Clasificación:	Localidades con población de 2,500 a 4,999 habitantes ¹¹	No.	0	Nombre de las localidades:	
		Pob.	0		
No aplica	Localidades con población de 5,000 habitantes y más ¹²	No.	0	Nombre de las localidades:	No hay presencia
		Pob.	0		

¹ Superficie calculada en kilómetros cuadrados por cada Unidad de Gestión Ambiental y Territorial UGAT, Iplaneg 2026.

² Población total calculada para cada Unidad de Gestión Ambiental y Territorial UGAT con información de Censo de Población y Vivienda, INEGI, 2020. Iplaneg 2026.

³ Densidad poblacional calculada para cada Unidad de Gestión Ambiental y Territorial UGAT con información de Censo de Población y Vivienda, INEGI, 2020. Iplaneg 2026.

⁴ Fuente: Calculada con el Continuo de Elevaciones Mexicano y Modelos Digitales de Elevación (15 m, versión 4.0), del INEGI, 2013.

⁵ Actualización de la cobertura de uso de suelo y vegetación al año 2024.

⁶ Incluye los tipos de vegetación: vegetación acuática y subacuática, otros tipos de vegetación, matorral xerófilo y bosque espinoso.

⁷ Trazo del Camino Real de Tierra Adentro y sitios con valor patrimonial: Información de la SECTURI y de la declaratoria publicada en el POEG (núm. 131, segunda parte, 01 de julio de 2024; Decreto Gubernativo núm. 171). Los elementos representados en el mapa corresponden a símbolos cartográficos de referencia y no a la escala real de los elementos existentes en el territorio. La ubicación representada es de carácter referencial y no necesariamente corresponde al trazo definitivo del proyecto.

⁸ Fuente: Secretaría de Agua y Medio Ambiente, 2025.

⁹ COBIOCOM. Corredor Biocultural Centro Occidente de México. Fuente: Secretaría de Agua y Medio Ambiente, 2025.

¹⁰ Jerarquía de los centros de población en el Sistema Urbano Rural del Estado de Guanajuato, Iplaneg, 2026.

¹¹ Número de localidades existentes en cada Unidad de Gestión Ambiental y Territorial UGAT con información de Censo de Población y Vivienda, INEGI, 2020. Iplaneg 2026.

¹² Número de localidades existentes en cada Unidad de Gestión Ambiental y Territorial UGAT con información de Censo de Población y Vivienda, INEGI, 2020. Iplaneg 2026.

Política ambiental: Aprovechamiento sustentable

Región:

Subregión:

Municipio(s):

Superficie¹:

6.1 km²

Densidad de población³:

75.4 hab/km²

Población total²:

460 habitantes

Pendiente promedio⁴:

1.6°

Simbología

Sistema Urbano Rural

C. Serv. Rurales

C. Serv. Urbanos

C. Art. del Sis.

C. Art. Reg.

C. Art. Metrop.

Ciudad Central

Carretera Federal

Carretera Estatal

Limites Municipales

Limite Estatal

Uso de Suelo y Vegetación

• AGRH. Agricultura de Riego y Humedad

• AGR T. Agricultura de Temporal

• AH. Asentamientos Humanos

• BC. Bosque Conservado

• BP. Bosque Perturbado

• CA. Cuerpo de Agua

• MC. Matorral Conservado

• MP. Matorral Perturbado

• PI. Pastizal Inducido

• PN. Pastizal Natural

• SBCC. Selva Baja Caducifolia Conservada

• SBCCP. Selva Baja Caducifolia Perturbada

• SVEG. Zona Sin Vegetación Apparente

• Otros⁶. Otros Tipos de Vegetación

Porcentaje de cobertura COBIOCOM⁹:

0.0%

Áreas Prioritarias para el Mantenimiento de Bienes y Servicios Ambientales (APMSA):

1.0%

Política territorial: Fortalecimiento territorial

Ubicación

Cobertura de uso de suelo y vegetación⁵

Delimitación de UGAT⁷

Potencial de recarga⁸

Baja: 100.0%

Media: 0.0%

Alta: 0.0%

Zona de conservación hidrológica (ZCH): 0.0%

Cuerpo de agua: 0.0%

MODELO

Lineamiento - Meta	L11 Preservar el valor agroecológico de la UGAT y mejorar el aprovechamiento sustentable de las zonas de desarrollo rural, potencializando el desarrollo del sector agroindustrial e impulsando la implementación de medidas productivas eficientes en el uso y reúso del agua; la aplicación responsable de fertilizantes, agroquímicos y otras prácticas que mejoren las condiciones del suelo y la capacidad de los cultivos para afrontar el cambio climático, así como la gestión del suelo para regular el crecimiento ordenado de los asentamientos.
--------------------	---

Sectores del Desarrollo					
Afinidad sectorial	Rectores		Coadyuvantes	Asociados	De interés
	Agrícola		Pecuario	Infraestructura y asentamientos humanos	Energético, industrial, acuacultura, turismo y minero
Actividades sectoriales compatibles	Acuacultura, Agricultura de temporal, Agricultura de riego, Ganadería extensiva, Ganadería intensiva, Turismo alternativo, Asentamientos humanos rurales, Infraestructura puntual, Infraestructura lineal, Infraestructura de área,Energía solar, Minería no metálica de alta disponibilidad				
Actividades sectoriales incompatibles	Forestal maderable, Forestal no maderable, Conservación, Turismo convencional, Asentamientos humanos urbanos, Industria ligera, Industria mediana, Industria pesada, Energía eólica, Minería no metálica de baja disponibilidad,Minería metálica				
Criterios de regulación ecológica	ACU50_01; ACU50_02; ACU50_03; ACU50_04; ACU50_05; ACU50_06;AG50_03; AG50_04; AG50_05; AG50_06; AG50_07; AG50_08; AG50_09; AG50_10; AG50_11; AG50_13; AG50_14; AG50_15; AG50_17; AG50_18;AGT50_01; AGT50_02; AGT50_03; AGT50_04; AGT50_09;AGR50_01; AGR50_02; AGR50_03; AGR50_04; AGR50_05; AGR50_06; AGR50_07; AGR50_08; AGR50_09; AGR50_10; AGR50_11;AGI50_01; AGI50_02; AGI50_03; AGI50_04; AGI50_05; AGI50_06; AGI50_07; AGI50_08; AGI50_09; AGI50_10; AGI50_11; AGI50_12; AGI50_13; AGI50_14; AGI50_15;GEX50_02; GEX50_03; GEX50_04;GEX50_06; GEX50_07;GIN50_01; GIN50_02; GIN50_03; GIN50_04; GIN50_05; GIN50_06; GIN50_07;RIP50_02; RIP50_03; RIP50_04;TAL50_01; TAL50_04; TAL50_06; TAL50_07; TAL50_11; TAL50_12; TAL50_13; TAL50_14;AHR50_01; AHR50_02; AHR50_03 AHR50_04; AHR50_05; AHR50_06; AHR50_07; AHR50_08; AHR50_09; AHR50_11;IF50_01; IF50_02; IF50_03; IF50_04; IF50_05;IFP50_01; IFP50_02; IFP50_03;IFL50_01; IFL50_02; IFL50_03; IFL50_04; IFL50_05; IFL50_06; IFL50_07; IFL50_08;IFA50_01; IFA50_02;SOL50_01; SOL50_02; SOL50_03; SOL50_04; SOL50_05;MNM50A_01; MNMA50_02; MNMA50_03; MNMA50_04; MNMA50_05; MNMA50_06; MNMA50_10;PAT50_03				
Estrategias ambientales y territoriales	E-01, E-06, E-11, E-13, E-14, E-16, E-17, E-18, E-19, E-21, E-22, E-26, E-27, E-28, E-29, E-30, E-31, E-32, E-33, E-34, E-35, E-36, E-37, E-38, E-39, E-40, E-41, E-43, E-44, E-46, E-47, E-48 y E-49				

Sistema Urbano Rural ¹⁰					Pueblos y comunidades indígenas:
Clasificación:	Localidades con población de 2,500 a 4,999 habitantes ¹¹	No.	0	Nombre de las localidades: Sin localidad	
No aplica	Localidades con población de 5,000 habitantes y más ¹²	Pob.	0	No hay presencia	
		No.	0		Nombre de las localidades: Sin localidad
		Pob.	0		

¹ Superficie calculada en kilómetros cuadrados por cada Unidad de Gestión Ambiental y Territorial UGAT, Iplaneg 2026.

² Población total calculada para cada Unidad de Gestión Ambiental y Territorial UGAT con información de Censo de Población y Vivienda, INEGI, 2020. Iplaneg 2026.

³ Densidad poblacional calculada para cada Unidad de Gestión Ambiental y Territorial UGAT con información de Censo de Población y Vivienda, INEGI, 2020. Iplaneg 2026.

⁴ Fuente: Calculada con el Continuo de Elevaciones Mexicano y Modelos Digitales de Elevación (15 m, versión 4.0), del INEGI, 2013.

⁵ Actualización de la cobertura de uso de suelo y vegetación al año 2024.

⁶ Incluye los tipos de vegetación: vegetación acuática y subacuática, otros tipos de vegetación, matorral xerófilo y bosque espinoso.

⁷ Trazo del Camino Real de Tierra Adentro y sitios con valor patrimonial: Información de la SECTURI y de la declaratoria publicada en el POEG (núm. 131, segunda parte, 01 de julio de 2024; Decreto Gubernativo núm. 171).

Los elementos representados en el mapa corresponden a símbolos cartográficos de referencia y no a la escala real de los elementos existentes en el territorio. La ubicación representada es de carácter referencial y no necesariamente corresponde al trazo definitivo del proyecto.

⁸ Fuente: Secretaría de Agua y Medio Ambiente, 2025.

⁹ COBIOCOM. Corredor Biocultural Centro Occidente de México. Fuente: Secretaría de Agua y Medio Ambiente, 2025.

¹⁰ Jerarquía de los centros de población en el Sistema Urbano Rural del Estado de Guanajuato, Iplaneg, 2026.

¹¹ Número de localidades existentes en cada Unidad de Gestión Ambiental y Territorial UGAT con información de Censo de Población y Vivienda, INEGI, 2020. Iplaneg 2026.

¹² Número de localidades existentes en cada Unidad de Gestión Ambiental y Territorial UGAT con información de Censo de Población y Vivienda, INEGI, 2020. Iplaneg 2026.

Política ambiental: Aprovechamiento sustentable

Región:

Subregión:

Municipio(s):

Dolores Hidalgo C.I.N

Superficie¹:

1.8 km²

Densidad de población³:

213.9 hab/km²

Población total²:

385 habitantes

Pendiente promedio⁴:

3.2°

Simbología

Sistema Urbano Rural

C. Serv. Rurales

C. Serv. Urbanos

C. Art. del Sis.

C. Art. Reg.

C. Art. Metrop.

Ciudad Central

Carretera Federal

Carretera Estatal

Limites Municipales

Limite Estatal

Uso de Suelo y Vegetación

• AGRH. Agricultura de Riego y Humedad

• AGR T. Agricultura de Temporal

• AH. Asentamientos Humanos

• BC. Bosque Conservado

• BP. Bosque Perturbado

• CA. Cuerpo de Agua

• MC. Matorral Conservado

• MP. Matorral Perturbado

• PI. Pastizal Inducido

• PN. Pastizal Natural

• SBCC. Selva Baja Caducifolia Conservada

• SBCCP. Selva Baja Caducifolia Perturbada

• SVEG. Zona Sin Vegetación Apparente

• Otros⁶. Otros Tipos de Vegetación

Porcentaje de cobertura COBIOCOM⁹:

0.0%

Áreas Prioritarias para el Mantenimiento de Bienes y Servicios Ambientales (APMSA):

22.0%

Política territorial: Fortalecimiento territorial

Ubicación

Cobertura de uso de suelo y vegetación⁵

Delimitación de UGAT⁷

Potencial de recarga⁸

Baja: 100.0%

Media: 0.0%

Alta: 0.0%

Zona de conservación hidrológica (ZCH):

0.0%

Cuerpo de agua:

0.0%

MODELO

Lineamiento - Meta	L13 Impulsar la creación y fortalecimiento de infraestructura estratégica que facilite el desarrollo de actividades industriales bajo criterios de sustentabilidad y mitigación a efectos de cambio climático, promoviendo el uso eficiente y el reúso del agua, así como el manejo responsable de insumos. Acciones a realizarse con un enfoque de economía circular, responsabilidad social, asegurando beneficios al medio ambiente y a las comunidades locales cercanas.
--------------------	--

Sectores del Desarrollo				
Afinidad sectorial	Rectores	Coadyuvantes	Asociados	De interés
	Industrial	Infraestructura	Asentamientos humanos y agrícola	Energético, minero y acuacultura
Actividades sectoriales compatibles	Acuacultura, Agricultura de temporal, Agricultura de riego, Asentamientos humanos rurales, Infraestructura puntual, Infraestructura lineal, Infraestructura de área, Industria ligera, Industria mediana, Energía solar,Minería no metálica de alta disponibilidad			
Actividades sectoriales incompatibles	Ganadería extensiva, Ganadería intensiva, Forestal maderable, Forestal no maderable, Conservación, Turismo alternativo, Turismo convencional, Asentamientos humanos urbanos, Industria pesada, Energía eólica,Minería no metálica de baja disponibilidad, Minería metálica			
Criterios de regulación ecológica	ACU50_01; ACU50_02; ACU50_03; ACU50_04; ACU50_05; ACU50_06;AG50_03; AG50_04; AG50_05; AG50_06; AG50_07; AG50_08; AG50_09; AG50_10; AG50_11;AGT50_01; AGT50_02;AGR50_02; AGR50_03; AGR50_04;AGI50_01; AGI50_02; AGI50_03; AGI50_04; AGI50_05; AGI50_06; AGI50_07; AGI50_08; AGI50_09; AGI50_10; AGI50_11; AGI50_12; AGI50_13; AGI50_14; AGI50_15;RIP50_02; RIP50_03; RIP50_04;AHR50_01; AHR50_02; AHR50_03 AHR50_04; AHR50_05; AHR50_06; AHR50_07; AHR50_08; AHR50_09; AHR50_11;IF50_01; IF50_02; IF50_03; IF50_04; IF50_05;IFP50_01; IFP50_02; IFP50_03;IFL50_01; IFL50_02; IFL50_03; IFL50_04; IFL50_05; IFL50_06; IFL50_07; IFL50_08;IFA50_01; IFA50_02;IN50_01; IN50_02; IN50_03; IN50_04; IN50_05; IN50_06; IN50_07; IN50_08; IN50_09; IN50_10; IN50_11; IN50_12; IN50_13; IN50_14; IN50_15; IN50_16; IN50_17; IN50_18;INL50_01; INL50_02;INM50_01; INM50_02;SOL50_01; SOL50_02; SOL50_03; SOL50_04; SOL50_05;MNM50A_01; MNMA50_02; MNMA50_03; MNMA50_04; MNMA50_05; MNMA50_06; MNMA50_07; MNMA50_10;PAT50_01; PAT50_02; PAT50_03; PAT50_04;TL50_01; TL50_02; TL50_03; TL50_04; TL50_05			
Estrategias ambientales y territoriales	E-01, E-02, E-04, E-08, E-09, E-12, E-14, E-16, E-17, E-18, E-19, E-21, E-22, E-24, E-26, E-27, E-28, E-29, E-30, E-31, E-32, E-33, E-34, E-35, E-36, E-37, E-38, E-39, E-40, E-41, E-43, E-44, E-46, E-47, E-48 y E-49			

Sistema Urbano Rural ¹⁰					Pueblos y comunidades indígenas:
Clasificación:	Localidades con población de 2,500 a 4,999 habitantes ¹¹	No. Pob.	0	Nombre de las localidades: Sin localidad	
No aplica	Localidades con población de 5,000 habitantes y más ¹²	No. Pob.	0	No hay presencia	

¹ Superficie calculada en kilómetros cuadrados por cada Unidad de Gestión Ambiental y Territorial UGAT, Iplaneg 2026.

² Población total calculada para cada Unidad de Gestión Ambiental y Territorial UGAT con información de Censo de Población y Vivienda, INEGI, 2020. Iplaneg 2026.

³ Densidad poblacional calculada para cada Unidad de Gestión Ambiental y Territorial UGAT con información de Censo de Población y Vivienda, INEGI, 2020. Iplaneg 2026.

⁴ Fuente: Calculada con el Continuo de Elevaciones Mexicano y Modelos Digitales de Elevación (15 m, versión 4.0), del INEGI, 2013.

⁵ Actualización de la cobertura de uso de suelo y vegetación al año 2024.

⁶ Incluye los tipos de vegetación: vegetación acuática y subacuática, otros tipos de vegetación, matorral xerófilo y bosque espinoso.

⁷ Trazo del Camino Real de Tierra Adentro y sitios con valor patrimonial: Información de la SECTURI y de la declaratoria publicada en el POEG (núm. 131, segunda parte, 01 de julio de 2024; Decreto Gubernativo núm. 171). Los elementos representados en el mapa corresponden a símbolos cartográficos de referencia y no a la escala real de los elementos existentes en el territorio. La ubicación representada es de carácter referencial y no necesariamente corresponde al trazo definitivo del proyecto.

⁸ Fuente: Secretaría de Agua y Medio Ambiente, 2025.

⁹ COBIOCOM. Corredor Biocultural Centro Occidente de México. Fuente: Secretaría de Agua y Medio Ambiente, 2025.

¹⁰ Jerarquía de los centros de población en el Sistema Urbano Rural del Estado de Guanajuato, Iplaneg, 2026.

¹¹ Número de localidades existentes en cada Unidad de Gestión Ambiental y Territorial UGAT con información de Censo de Población y Vivienda, INEGI, 2020. Iplaneg 2026.

¹² Número de localidades existentes en cada Unidad de Gestión Ambiental y Territorial UGAT con información de Censo de Población y Vivienda, INEGI, 2020. Iplaneg 2026.

Política ambiental: Aprovechamiento sustentable

Región:

III.- Centro

Subregión:

V.- Metropolitana de León

Municipio(s):

León

Superficie¹:

6.2 km²

Densidad de población³:

18.5 hab/km²

Población total²:

115 habitantes

Pendiente promedio⁴:

2.5°

Sistema Urbano Rural

C. Serv. Rurales

C. Serv. Urbanos

C. Art. del Sis.

C. Art. Reg.

C. Art. Metrop.

Ciudad Central

Carretera Federal

Carretera Estatal

Limites Municipales

Limite Estatal

Uso de Suelo y Vegetación

• AGRH. Agricultura de Riego y Humedad

• AGR T. Agricultura de Temporal

• AH. Asentamientos Humanos

• BC. Bosque Conservado

• BP. Bosque Perturbado

• CA. Cuerpo de Agua

• MC. Matorral Conservado

• MP. Matorral Perturbado

• PI. Pastizal Inducido

• PN. Pastizal Natural

• SBCC. Selva Baja Caducifolia Conservada

• SBCEP. Selva Baja Caducifolia Perturbada

• SVEG. Zona Sin Vegetación Aparente

• Otros⁶. Otros Tipos de Vegetación

Porcentaje de cobertura COBIOCOM⁹:

0.0%

Áreas Prioritarias para el Mantenimiento de Bienes y Servicios Ambientales (APMSA):

5.0%

Política territorial: Fortalecimiento territorial

Ubicación

Cobertura de uso de suelo y vegetación⁵

Delimitación de UGAT⁷

Potencial de recarga⁸

Baja: 0.0%

Media: 100.0%

Alta: 0.0%

Zona de conservación hidrológica (ZCH): 0.0%

Cuerpo de agua: 0.0%

MODELO

Lineamiento - Meta	L13 Impulsar la creación y fortalecimiento de infraestructura estratégica que facilite el desarrollo de actividades industriales bajo criterios de sustentabilidad y mitigación a efectos de cambio climático, promoviendo el uso eficiente y el reúso del agua, así como el manejo responsable de insumos. Acciones a realizarse con un enfoque de economía circular, responsabilidad social, asegurando beneficios al medio ambiente y a las comunidades locales cercanas.
--------------------	--

Sectores del Desarrollo				
Afinidad sectorial	Rectores	Coadyuvantes	Asociados	De interés
	Industrial	Infraestructura	Agrícola, pecuario y asentamientos humanos	Energético y acuacultura
Actividades sectoriales compatibles	Acuacultura, Agricultura de temporal, Agricultura de riego, Ganadería extensiva, Asentamientos humanos rurales, Infraestructura puntual, Infraestructura lineal, Infraestructura de área, Industria ligera, Industria mediana, Industria pesada,Energía solar			
Actividades sectoriales incompatibles	Ganadería intensiva, Forestal maderable, Forestal no maderable, Conservación, Turismo alternativo, Turismo convencional, Asentamientos humanos urbanos, Energía eólica, Minería no metálica de baja disponibilidad,Minería no metálica de alta disponibilidad, Minería metálica			
Criterios de regulación ecológica	ACU50_01; ACU50_02; ACU50_03; ACU50_04; ACU50_05; ACU50_06; ACU50_07;AG50_03; AG50_04; AG50_05; AG50_06; AG50_07; AG50_08; AG50_09; AG50_10; AG50_11;AGT50_01; AGT50_02;AGR50_02; AGR50_03; AGR50_04;AGI50_01; AGI50_02; AGI50_03; AGI50_04; AGI50_05; AGI50_06; AGI50_07; AGI50_08; AGI50_09; AGI50_10; AGI50_11; AGI50_12; AGI50_13; AGI50_14; AGI50_15;GEX50_02; GEX50_03; GEX50_04;GEX50_06; GEX50_07;AHR50_01;IF50_01; IF50_02; IF50_03; IF50_04; IF50_05;IFP50_01; IFP50_02; IFP50_03;IFL50_01; IFL50_02; IFL50_03; IFL50_04; IFL50_05; IFL50_06; IFL50_07; IFL50_08;IFA50_01; IFA50_02;IN50_01; IN50_02; IN50_03; IN50_04; IN50_05; IN50_06; IN50_07; IN50_08; IN50_09; IN50_10; IN50_11; IN50_12; IN50_13; IN50_14; IN50_15; IN50_16; IN50_17; IN50_18;INL50_01; INL50_02;INM50_01; INM50_02;INP50_01; INP50_02;SOL50_01; SOL50_02; SOL50_03; SOL50_04; SOL50_05;PAT50_03;TL50_01; TL50_02; TL50_03; TL50_04; TL50_05			
Estrategias ambientales y territoriales	E-01, E-02, E-04, E-08, E-09, E-12, E-14, E-16, E-17, E-18, E-19, E-21, E-22, E-26, E-27, E-28, E-30, E-31, E-32, E-33, E-34, E-35, E-36, E-37, E-38, E-39, E-40, E-41, E-44, E-46, E-47, E-48 y E-49			

Sistema Urbano Rural ¹⁰					Pueblos y comunidades indígenas:
Clasificación:	Localidades con población de 2,500 a 4,999 habitantes ¹¹	No. Pob.	0 0	Nombre de las localidades:	
No aplica	Localidades con población de 5,000 habitantes y más ¹²	No. Pob.	0 0	Nombre de las localidades:	No hay presencia

¹ Superficie calculada en kilómetros cuadrados por cada Unidad de Gestión Ambiental y Territorial UGAT, Iplaneg 2026.

² Población total calculada para cada Unidad de Gestión Ambiental y Territorial UGAT con información de Censo de Población y Vivienda, INEGI, 2020. Iplaneg 2026.

³ Densidad poblacional calculada para cada Unidad de Gestión Ambiental y Territorial UGAT con información de Censo de Población y Vivienda, INEGI, 2020. Iplaneg 2026.

⁴ Fuente: Calculada con el Continuo de Elevaciones Mexicano y Modelos Digitales de Elevación (15 m, versión 4.0), del INEGI, 2013.

⁵ Actualización de la cobertura de uso de suelo y vegetación al año 2024.

⁶ Incluye los tipos de vegetación: vegetación acuática y subacuática, otros tipos de vegetación, matorral xerófilo y bosque espinoso.

⁷ Trazo del Camino Real de Tierra Adentro y sitios con valor patrimonial: Información de la SECTURI y de la declaratoria publicada en el POEG (núm. 131, segunda parte, 01 de julio de 2024; Decreto Gubernativo núm. 171).

Los elementos representados en el mapa corresponden a símbolos cartográficos de referencia y no a la escala real de los elementos existentes en el territorio. La ubicación representada es de carácter referencial y no necesariamente corresponde al trazo definitivo del proyecto.

⁸ Fuente: Secretaría de Agua y Medio Ambiente, 2025.

⁹ COBIOCOM. Corredor Biocultural Centro Occidente de México. Fuente: Secretaría de Agua y Medio Ambiente, 2025.

¹⁰ Jerarquía de los centros de población en el Sistema Urbano Rural del Estado de Guanajuato, Iplaneg, 2026.

¹¹ Número de localidades existentes en cada Unidad de Gestión Ambiental y Territorial UGAT con información de Censo de Población y Vivienda, INEGI, 2020. Iplaneg 2026.

¹² Número de localidades existentes en cada Unidad de Gestión Ambiental y Territorial UGAT con información de Censo de Población y Vivienda, INEGI, 2020. Iplaneg 2026.

Política ambiental: Preservación

Región:

III.- Centro

Subregión:

V.- Metropolitana de León

Municipio(s): León

Superficie¹: 1.2 km²

Densidad de población³: 2.5 hab/km²

Población total²: 3 habitantes

Pendiente promedio⁴: 8.0°

Sistema Urbano Rural

C. Serv. Rurales

C. Serv. Urbanos

C. Art. del Sis.

C. Art. Reg.

C. Art. Metrop.

Ciudad Central

Carretera Federal

Carretera Estatal

Limites Municipales

Limite Estatal

Uso de Suelo y Vegetación

• AGRH. Agricultura de Riego y Humedad

• AGR T. Agricultura de Temporal

• AH. Asentamientos Humanos

• BC. Bosque Conservado

• BP. Bosque Perturbado

• CA. Cuerpo de Agua

• MC. Matorral Conservado

• MP. Matorral Perturbado

• PI. Pastizal Inducido

• PN. Pastizal Natural

• SBCC. Selva Baja Caducifolia Conservada

• SBCCP. Selva Baja Caducifolia Perturbada

• SVEG. Zona Sin Vegetación Aparente

• Otros⁶. Otros Tipos de Vegetación

Porcentaje de cobertura COBIOCOM⁹: 0.0%

Áreas Prioritarias para el Mantenimiento de Bienes y Servicios Ambientales (APMSA): 34.0%

Política territorial: Relevancia estratégica territorial

Ubicación

Cobertura de uso de suelo y vegetación⁵

Delimitación de UGAT⁷

Potencial de recarga⁸

Baja: 0.0%

Media: 99.4%

Alta: 0.0%

Zona de conservación hidrológica (ZCH): 0.0%

Cuerpo de agua: 0.0%

MODELO

Lineamiento - Meta	L6 Recuperar y conservar los ecosistemas acuáticos y terrestres asociados al cuerpo de agua a mediano plazo y fomentar actividades que no afecten su integridad y disponibilidad hídrica; considerando también medidas para el manejo integral de sus cuencas alimentadoras
--------------------	---

Sectores del Desarrollo				
Afinidad sectorial	Rectores	Coadyuvantes	Asociados	De interés
	Acuicultura y pesca	Turismo	Conservación	Infraestructura
Actividades sectoriales compatibles	Acuicultura y pesca, Conservación, Turismo alternativo, Infraestructura puntual, Infraestructura lineal			
Actividades sectoriales incompatibles	Agricultura de temporal, Agricultura de riego, Ganadería extensiva, Ganadería intensiva, Forestal maderable, Forestal no maderable, Turismo convencional, Asentamientos humanos rurales, Asentamientos humanos urbanos, Infraestructura de área,Industria ligera, Industria mediana, Industria pesada, Energía eólica, Energía solar, Minería no metálica de baja disponibilidad, Minería no metálica de alta disponibilidad, Minería metálica			
Criterios de regulación ecológica	ACU50_01; ACU50_02; ACU50_03; ACU50_04; ACU50_05; ACU50_06; ACU50_07;CON50_01; CON50_03; CON50_04; CON50_05; CON50_06;RIP50_06; RIP50_07;TAL50_01; TAL50_03; TAL50_04; TAL50_06; TAL50_07; TAL50_08; TAL50_09; TAL50_10; TAL50_11; TAL50_12; TAL50_13; TAL50_14; TAL50_15;IF50_01; IF50_02; IF50_03; IF50_04; IF50_05;IFP50_01; IFP50_02; IFP50_03;IFL50_01; IFL50_02; IFL50_03; IFL50_04; IFL50_05; IFL50_06; IFL50_07; IFL50_08;PAT50_03			
Estrategias ambientales y territoriales	E-06, E-07, E-11, E-19, E-32, E-36, E-37, E-38, E-46, E-47, E-48 y E-49			

Sistema Urbano Rural ¹⁰					Pueblos y comunidades indígenas:
Clasificación:	Localidades con población de 2,500 a 4,999 habitantes ¹¹	No.	0	Nombre de las localidades: Sin localidad	
No aplica	Localidades con población de 5,000 habitantes y más ¹²	Pob.	0		
		No.	0	Nombre de las localidades: Sin localidad	No hay presencia
		Pob.	0		

¹ Superficie calculada en kilómetros cuadrados por cada Unidad de Gestión Ambiental y Territorial UGAT, Iplaneg 2026.

² Población total calculada para cada Unidad de Gestión Ambiental y Territorial UGAT con información de Censo de Población y Vivienda, INEGI, 2020. Iplaneg 2026.

³ Densidad poblacional calculada para cada Unidad de Gestión Ambiental y Territorial UGAT con información de Censo de Población y Vivienda, INEGI, 2020. Iplaneg 2026.

⁴ Fuente: Calculada con el Continuo de Elevaciones Mexicano y Modelos Digitales de Elevación (15 m, versión 4.0), del INEGI, 2013.

⁵ Actualización de la cobertura de uso de suelo y vegetación al año 2024.

⁶ Incluye los tipos de vegetación: vegetación acuática y subacuática, otros tipos de vegetación, matorral xerófilo y bosque espinoso.

⁷ Trazo del Camino Real de Tierra Adentro y sitios con valor patrimonial: Información de la SECTURI y de la declaratoria publicada en el POEG (núm. 131, segunda parte, 01 de julio de 2024; Decreto Gubernativo núm. 171).

Los elementos representados en el mapa corresponden a símbolos cartográficos de referencia y no a la escala real de los elementos existentes en el territorio. La ubicación representada es de carácter referencial y no necesariamente corresponde al trazo definitivo del proyecto.

⁸ Fuente: Secretaría de Agua y Medio Ambiente, 2025.

⁹ COBIOCOM. Corredor Biocultural Centro Occidente de México. Fuente: Secretaría de Agua y Medio Ambiente, 2025.

¹⁰ Jerarquía de los centros de población en el Sistema Urbano Rural del Estado de Guanajuato, Iplaneg, 2026.

¹¹ Número de localidades existentes en cada Unidad de Gestión Ambiental y Territorial UGAT con información de Censo de Población y Vivienda, INEGI, 2020. Iplaneg 2026.

¹² Número de localidades existentes en cada Unidad de Gestión Ambiental y Territorial UGAT con información de Censo de Población y Vivienda, INEGI, 2020. Iplaneg 2026.

Política ambiental: Restauración ecológica

Región:

Subregión:

Municipio(s):

Superficie¹:

30.0 km²

Densidad de población³:

38.2 hab/km²

Población total²:

1,146 habitantes

Pendiente promedio⁴:

18.7°

Simbología

Sistema Urbano Rural

C. Serv. Rurales

C. Serv. Urbanos

C. Art. del Sis.

C. Art. Reg.

C. Art. Metrop.

Ciudad Central

Carretera Federal

Carretera Estatal

Limites Municipales

Limite Estatal

Uso de Suelo y Vegetación

• AGRH. Agricultura de Riego y Humedad

• AGR T. Agricultura de Temporal

• AH. Asentamientos Humanos

• BC. Bosque Conservado

• BP. Bosque Perturbado

• CA. Cuerpo de Agua

• MC. Matorral Conservado

• MP. Matorral Perturbado

• PI. Pastizal Inducido

• PN. Pastizal Natural

• SBCC. Selva Baja Caducifolia Conservada

• SBCCP. Selva Baja Caducifolia Perturbada

• SVEG. Zona Sin Vegetación Aparente

• Otros⁶. Otros Tipos de Vegetación

Porcentaje de cobertura COBIOCOM⁹:

100.0%

Áreas Prioritarias para el Mantenimiento de Bienes y Servicios Ambientales (APMSA):

88.0%

Política territorial: Rehabilitación territorial

Ubicación

Cobertura de uso de suelo y vegetación⁵

Delimitación de UGAT⁷

Potencial de recarga⁸

Baja: 0.0%

Media: 0.0%

Alta: 0.0%

Zona de conservación hidrológica (ZCH): 100.0 %

Cuerpo de agua: 0.0%

MODELO

Lineamiento - Meta	L7 Restaurar la estructura y las funciones ecológicas de los ecosistemas dentro de la UGAT, mediante estrategias que reduzcan la degradación del suelo, la pérdida de cobertura vegetal, promoviendo la reconversión productiva, el manejo sostenible de actividades productivas y el mejoramiento de las localidades rurales.
--------------------	--

Sectores del Desarrollo							
Afinidad sectorial	Rectores		Coadyuvantes		De interés		
	Conservación		Turismo		Infraestructura y minero		
Actividades sectoriales compatibles	Forestal maderable, Forestal no maderable, Conservación, Turismo alternativo, Asentamientos humanos rurales, Infraestructura puntual, Infraestructura lineal, Minería metálica						
Actividades sectoriales incompatibles	Acuacultura, Agricultura de temporal, Agricultura de riego, Ganadería extensiva, Ganadería intensiva, Turismo convencional, Asentamientos humanos urbanos, Infraestructura de área, Industria ligera, Industria mediana, Industria pesada,Energía eólica, Energía solar, Minería no metálica de baja disponibilidad, Minería no metálica de alta disponibilidad						
Criterios de regulación ecológica	FOM50_01; FOM50_02; FOM50_03; FOM50_04; FOM50_05; FOM50_06; FOM50_07; FOM50_08; FOM50_09; FOM50_10; FOM50_11; FOM50_12; FOM50_13; FOM50_14; FOM50_15; FOM50_16; FOM50_17; FOM50_18; FOM50_19;FNM50_01; FNM50_02; FNM50_03; FNM50_04; FNM50_05; FNM50_06; FNM50_07;CON50_01; CON50_03; CON50_04; CON50_05; CON50_06; CON50_07; CON50_08; CON50_09; CON50_10; CON50_11;RIP50_02; RIP50_03; RIP50_04;TAL50_01; TAL50_03; TAL50_04; TAL50_05; TAL50_06; TAL50_07; TAL50_08; TAL50_09; TAL50_10; TAL50_11; TAL50_12; TAL50_13; TAL50_14; TAL50_15; TAL50_16;AHR50_01; AHR50_02; AHR50_03 AHR50_04; AHR50_05; AHR50_06; AHR50_07; AHR50_08; AHR50_09; AHR50_10; AHR50_11;IF50_01; IF50_02; IF50_03; IF50_04; IF50_05;IFP50_01; IFP50_02; IFP50_03;IFL50_01; IFL50_02; IFL50_03; IFL50_04; IFL50_05; IFL50_06; IFL50_07; IFL50_08;MIM50_01; MIM50_02; MIM50_03; MIM50_04; MIM50_05; MIM50_06; MIM50_07; MIM50_08; MIM_09; MIM50_10; MIM50_11; MIM50_12; MIM50_13; MIM50_14; MIM50_15; MIM50_16; MIM50_17; MIM_18; MIM50_19; MIM50_20; MIM50_21; MIM50_22; MIM50_23; MIM50_24; MIM50_25;PAT50_03						
Estrategias ambientales y territoriales	E-04, E-05, E-06, E-07, E-09, E-11, E-16, E-19, E-21, E-24, E-27, E-32, E-33, E-36, E-37, E-38, E-39, E-40, E-42, E-46, E-47, E-48 y E-49						
Sistema Urbano Rural ¹⁰					Pueblos y comunidades indígenas:		
Clasificación:	Localidades con población de 2,500 a 4,999 habitantes ¹¹	No. Pob.	0	Nombre de las localidades:			
No aplica	Localidades con población de 5,000 habitantes y más ¹²	No. Pob.	0	Nombre de las localidades:	No hay presencia		

¹ Superficie calculada en kilómetros cuadrados por cada Unidad de Gestión Ambiental y Territorial UGAT, Iplaneg 2026.

² Población total calculada para cada Unidad de Gestión Ambiental y Territorial UGAT con información de Censo de Población y Vivienda, INEGI, 2020. Iplaneg 2026.

³ Densidad poblacional calculada para cada Unidad de Gestión Ambiental y Territorial UGAT con información de Censo de Población y Vivienda, INEGI, 2020. Iplaneg 2026.

⁴ Fuente: Calculada con el Continuo de Elevaciones Mexicano y Modelos Digitales de Elevación (15 m, versión 4.0), del INEGI, 2013.

⁵ Actualización de la cobertura de uso de suelo y vegetación al año 2024.

⁶ Incluye los tipos de vegetación: vegetación acuática y subacuática, otros tipos de vegetación, matorral xerófilo y bosque espinoso.

⁷ Trazo del Camino Real de Tierra Adentro y sitios con valor patrimonial: Información de la SECTURI y de la declaratoria publicada en el POEG (núm. 131, segunda parte, 01 de julio de 2024; Decreto Gubernativo núm. 171). Los elementos representados en el mapa corresponden a símbolos cartográficos de referencia y no a la escala real de los elementos existentes en el territorio. La ubicación representada es de carácter referencial y no necesariamente corresponde al trazo definitivo del proyecto.

⁸ Fuente: Secretaría de Agua y Medio Ambiente, 2025.

⁹ COBIOCOM. Corredor Biocultural Centro Occidente de México. Fuente: Secretaría de Agua y Medio Ambiente, 2025.

¹⁰ Jerarquía de los centros de población en el Sistema Urbano Rural del Estado de Guanajuato, Iplaneg, 2026.

¹¹ Número de localidades existentes en cada Unidad de Gestión Ambiental y Territorial UGAT con información de Censo de Población y Vivienda, INEGI, 2020. Iplaneg 2026.

¹² Número de localidades existentes en cada Unidad de Gestión Ambiental y Territorial UGAT con información de Censo de Población y Vivienda, INEGI, 2020. Iplaneg 2026.

UGAT131

Grupo de UGAT

1. Área Natural Protegida Megaparque Bicentenario

Política ambiental: Área Natural Protegida

Región:

Subregión:

Municipio(s):

Dolores Hidalgo C.I.N

Superficie¹:

0.3 km²

Densidad de población³:

0.0 hab/km²

Población total²:

0 habitantes

Pendiente promedio⁴:

1.7°

Sistema Urbano Rural

C. Serv. Rurales

C. Serv. Urbanos

C. Art. del Sis.

C. Art. Reg.

C. Art. Metrop.

Ciudad Central

Carretera Federal

Carretera Estatal

Limites Municipales

Limite Estatal

Uso de Suelo y Vegetación

• AGRH. Agricultura de Riego y Humedad

• AGR T. Agricultura de Temporal

• AH. Asentamientos Humanos

• BC. Bosque Conservado

• BP. Bosque Perturbado

• CA. Cuerpo de Agua

• MC. Matorral Conservado

• MP. Matorral Perturbado

• PI. Pastizal Inducido

• PN. Pastizal Natural

• SBCC. Selva Baja Caducifolia Conservada

• SBCEP. Selva Baja Caducifolia Perturbada

• SVEG. Zona Sin Vegetación Aparente

• Otros⁶. Otros Tipos de Vegetación

Porcentaje de cobertura COBIOCOM⁹:

0.0%

Áreas Prioritarias para el Mantenimiento de Bienes y Servicios Ambientales (APMSA):

0.0%

Política territorial: Área Natural Protegida

Ubicación

Cobertura de uso de suelo y vegetación⁵

Delimitación de UGAT⁷

Potencial de recarga⁸

Baja: 96.1%

Media: 0.0%

Alta: 0.0%

Zona de conservación hidrológica (ZCH): 3.9%

Cuerpo de agua: 0.0%

MODELO

Lineamiento - Meta	L1 Preservar y restaurar el equilibrio ecológico en los ecosistemas y asegurar su aprovechamiento racional implementando el Programa de Manejo decretado del ANP o su Estrategia.
--------------------	---

Sectores del Desarrollo				
Afinidad sectorial	Rectores	Coadyuvantes	Asociados	De interés
	Sujeto a Programa de Manejo	Sujeto a Programa de Manejo	Sujeto a Programa de Manejo	Sujeto a Programa de Manejo
Actividades sectoriales compatibles	Sujeto a programa de manejo			
Actividades sectoriales incompatibles	Sujeto a programa de manejo			
Criterios de regulación ecológica	No aplica			
Estrategias ambientales y territoriales	E-03, E-05, E-46, E-47, E-48 y E-49			

Sistema Urbano Rural ¹⁰					Pueblos y comunidades indígenas:
Clasificación:	Localidades con población de 2,500 a 4,999 habitantes ¹¹	No.	0	Nombre de las localidades: Sin localidad	
		Pob.	0		
No aplica	Localidades con población de 5,000 habitantes y más ¹²	No.	0	Nombre de las localidades: Sin localidad	No hay presencia
		Pob.	0		

¹ Superficie calculada en kilómetros cuadrados por cada Unidad de Gestión Ambiental y Territorial UGAT, Iplaneg 2026.

² Población total calculada para cada Unidad de Gestión Ambiental y Territorial UGAT con información de Censo de Población y Vivienda, INEGI, 2020. Iplaneg 2026.

³ Densidad poblacional calculada para cada Unidad de Gestión Ambiental y Territorial UGAT con información de Censo de Población y Vivienda, INEGI, 2020. Iplaneg 2026.

⁴ Fuente: Calculada con el Continuo de Elevaciones Mexicano y Modelos Digitales de Elevación (15 m, versión 4.0), del INEGI, 2013.

⁵ Actualización de la cobertura de uso de suelo y vegetación al año 2024.

⁶ Incluye los tipos de vegetación: vegetación acuática y subacuática, otros tipos de vegetación, matorral xerófilo y bosque espinoso.

⁷ Trazo del Camino Real de Tierra Adentro y sitios con valor patrimonial: Información de la SECTURI y de la declaratoria publicada en el POEG (núm. 131, segunda parte, 01 de julio de 2024; Decreto Gubernativo núm. 171). Los elementos representados en el mapa corresponden a símbolos cartográficos de referencia y no a la escala real de los elementos existentes en el territorio. La ubicación representada es de carácter referencial y no necesariamente corresponde al trazo definitivo del proyecto.

⁸ Fuente: Secretaría de Agua y Medio Ambiente, 2025.

⁹ COBIOCOM. Corredor Biocultural Centro Occidente de México. Fuente: Secretaría de Agua y Medio Ambiente, 2025.

¹⁰ Jerarquía de los centros de población en el Sistema Urbano Rural del Estado de Guanajuato, Iplaneg, 2026.

¹¹ Número de localidades existentes en cada Unidad de Gestión Ambiental y Territorial UGAT con información de Censo de Población y Vivienda, INEGI, 2020. Iplaneg 2026.

¹² Número de localidades existentes en cada Unidad de Gestión Ambiental y Territorial UGAT con información de Censo de Población y Vivienda, INEGI, 2020. Iplaneg 2026.

Política ambiental: Restauración ecológica

Región:

Subregión:

Municipio(s):

Superficie¹:

340.2 km²

Densidad de población³:

39.2 hab/km²

Población total²:

13,351 habitantes

Pendiente promedio⁴:

6.4°

Simbología

Sistema Urbano Rural

C. Serv. Rurales

C. Serv. Urbanos

C. Art. del Sis.

C. Art. Reg.

C. Art. Metrop.

Ciudad Central

Carretera Federal

Carretera Estatal

Limites Municipales

Limite Estatal

Uso de Suelo y Vegetación

• AGRH. Agricultura de Riego y Humedad

• AGR T. Agricultura de Temporal

• AH. Asentamientos Humanos

• BC. Bosque Conservado

• BP. Bosque Perturbado

• CA. Cuerpo de Agua

• MC. Matorral Conservado

• MP. Matorral Perturbado

• PI. Pastizal Inducido

• PN. Pastizal Natural

• SBCC. Selva Baja Caducifolia Conservada

• SBCCP. Selva Baja Caducifolia Perturbada

• SVEG. Zona Sin Vegetación Aparente

• Otros⁶. Otros Tipos de Vegetación

Porcentaje de cobertura COBIOCOM⁹:

25.5%

Áreas Prioritarias para el Mantenimiento de Bienes y Servicios Ambientales (APMSA):

35.0%

Política territorial: Rehabilitación territorial

Ubicación

Cobertura de uso de suelo y vegetación⁵

Delimitación de UGAT⁷

Potencial de recarga⁸

Baja: 87.4%

Media: 12.1%

Alta: 0.0%

Zona de conservación hidrológica (ZCH):

0.0%

Cuerpo de agua:

0.0%

MODELO

Lineamiento - Meta	L8 Recuperar las funciones productivas de la UGAT a mediano plazo, implementando prácticas de manejo sustentables en los sectores con vocación territorial, que permitan controlar y revertir las condiciones de deterioro de suelos, agua y vegetación, potencializando su aprovechamiento y el mejoramiento de las localidades rurales.
--------------------	---

Sectores del Desarrollo				
Afinidad sectorial	Rectores	Coadyuvantes	Asociados	De interés
	Agrícola y pecuario	Acuicultura	Asentamientos humanos, conservación y turismo	Infraestructura, energético, industrial y minero
Actividades sectoriales compatibles	Acuicultura, Agricultura de temporal, Agricultura de riego, Ganadería extensiva, Conservación, Turismo alternativo, Asentamientos humanos rurales, Infraestructura puntual, Infraestructura lineal, Infraestructura de área, Energía eólica,Energía solar, Minería no metálica de alta disponibilidad			
Actividades sectoriales incompatibles	Ganadería intensiva, Forestal maderable, Forestal no maderable, Turismo convencional, Asentamientos humanos urbanos, Industria ligera, Industria mediana, Industria pesada, Minería no metálica de baja disponibilidad, Minería metálica			
Criterios de regulación ecológica	ACU50_01; ACU50_02; ACU50_03; ACU50_04; ACU50_05; ACU50_06; ACU50_07;AG50_01; AG50_03; AG50_04; AG50_05; AG50_06; AG50_07; AG50_08; AG50_09; AG50_10; AG50_11; AG50_13; AG50_14; AG50_15; AG50_16; AG50_17; AG50_18;AGT50_01; AGT50_02; AGT50_03; AGT50_04;AGR50_04; AGR50_08; AGR50_09; AGR50_11;AGI50_10; AGI50_11; AGI50_12; AGI50_13; AGI50_14; AGI50_15;GEX50_01; GEX50_02; GEX50_03; GEX50_04; GEX50_05; GEX50_06; GEX50_07;CON50_01; CON50_03; CON50_04; CON50_05; CON50_06; CON50_07; CON50_08; CON50_09; CON50_10; CON50_11;TAL50_01; TAL50_06; TAL50_07; TAL50_08; TAL50_09; TAL50_10; TAL50_11; TAL50_12; TAL50_13; TAL50_14; TAL50_15;AHR50_01; AHR50_02; AHR50_03 AHR50_04; AHR50_05; AHR50_06; AHR50_07; AHR50_08; AHR50_09; AHR50_10; AHR50_11;IF50_01; IF50_02; IF50_03; IF50_04; IF50_05;IFP50_01; IFP50_02; IFP50_03;IFL50_01; IFL50_02; IFL50_03; IFL50_04; IFL50_05; IFL50_06; IFL50_07; IFL50_08;IFA50_01; IFA50_02;EOL50_01; EOL50_02; EOL50_03; EOL50_04; EOL50_05;SOL50_01; SOL50_02; SOL50_03; SOL50_04; SOL50_05;MNMA50_01; MNMA50_02; MNMA50_03; MNMA50_04; MNMA50_05; MNMA50_06; MNMA50_08; MNMA50_09; MNMA50_10;PAT50_01; PAT50_02; PAT50_03; PAT50_04			
Estrategias ambientales y territoriales	E-04, E-05, E-07, E-09, E-11, E-18, E-19, E-20, E-21, E-24, E-28, E-29, E-30, E-31, E-32, E-33, E-34, E-36, E-37, E-38, E-39, E-40, E-43, E-44, E-46, E-47, E-48 y E-49			

Sistema Urbano Rural ¹⁰					Pueblos y comunidades indígenas:
Clasificación:	Localidades con población de 2,500 a 4,999 habitantes ¹¹	No.	0	Nombre de las localidades: Sin localidad	
No aplica	Localidades con población de 5,000 habitantes y más ¹²	Pob.	0	Si hay presencia	
		No.	0		Nombre de las localidades: Sin localidad
		Pob.	0		

¹ Superficie calculada en kilómetros cuadrados por cada Unidad de Gestión Ambiental y Territorial UGAT, Iplaneg 2026.

² Población total calculada para cada Unidad de Gestión Ambiental y Territorial UGAT con información de Censo de Población y Vivienda, INEGI, 2020. Iplaneg 2026.

³ Densidad poblacional calculada para cada Unidad de Gestión Ambiental y Territorial UGAT con información de Censo de Población y Vivienda, INEGI, 2020. Iplaneg 2026.

⁴ Fuente: Calculada con el Continuo de Elevaciones Mexicano y Modelos Digitales de Elevación (15 m, versión 4.0), del INEGI, 2013.

⁵ Actualización de la cobertura de uso de suelo y vegetación al año 2024.

⁶ Incluye los tipos de vegetación: vegetación acuática y subacuática, otros tipos de vegetación, matorral xerófilo y bosque espinoso.

⁷ Trazo del Camino Real de Tierra Adentro y sitios con valor patrimonial: Información de la SECTURI y de la declaratoria publicada en el POEG (núm. 131, segunda parte, 01 de julio de 2024; Decreto Gubernativo núm. 171). Los elementos representados en el mapa corresponden a símbolos cartográficos de referencia y no a la escala real de los elementos existentes en el territorio. La ubicación representada es de carácter referencial y no necesariamente corresponde al trazo definitivo del proyecto.

⁸ Fuente: Secretaría de Agua y Medio Ambiente, 2025.

⁹ COBIOCOM. Corredor Biocultural Centro Occidente de México. Fuente: Secretaría de Agua y Medio Ambiente, 2025.

¹⁰ Jerarquía de los centros de población en el Sistema Urbano Rural del Estado de Guanajuato, Iplaneg, 2026.

¹¹ Número de localidades existentes en cada Unidad de Gestión Ambiental y Territorial UGAT con información de Censo de Población y Vivienda, INEGI, 2020. Iplaneg 2026.

¹² Número de localidades existentes en cada Unidad de Gestión Ambiental y Territorial UGAT con información de Censo de Población y Vivienda, INEGI, 2020. Iplaneg 2026.

Política ambiental: Protección

Región:

Subregión:

Municipio(s):

Guanajuato

Superficie¹:
7.0 km²

Densidad de población³:
74.6 hab/km²

Población total²:
522 habitantes

Pendiente promedio⁴:
16.2°

Simbología

Sistema Urbano Rural

C. Serv. Rurales

C. Serv. Urbanos

C. Art. del Sis.

C. Art. Reg.

C. Art. Metrop.

Ciudad Central

Carretera Federal

Carretera Estatal

Limites Municipales

Limite Estatal

Uso de Suelo y Vegetación

• AGRH. Agricultura de Riego y Humedad

• AGR T. Agricultura de Temporal

• AH. Asentamientos Humanos

• BC. Bosque Conservado

• BP. Bosque Perturbado

• CA. Cuerpo de Agua

• MC. Matorral Conservado

• MP. Matorral Perturbado

• PI. Pastizal Inducido

• PN. Pastizal Natural

• SBCC. Selva Baja Caducifolia Conservada

• SBCP. Selva Baja Caducifolia Perturbada

• SVEG. Zona Sin Vegetación Aparente

• Otros⁶. Otros Tipos de Vegetación

Política territorial: Relevancia estratégica territorial

Ubicación

Cobertura de uso de suelo y vegetación⁵

Delimitación de UGAT⁷

Potencial de recarga⁸

Porcentaje de cobertura COBIOCOM⁹: 100.0%

Áreas Prioritarias para el Mantenimiento de Bienes y Servicios Ambientales (APMSA): 99.0%

MODELO									
Lineamiento - Meta		L3 Mantener la integridad actual de los ecosistemas de la UGAT; y promover su mejora, a partir de programas y acciones que permitan incrementar el porcentaje de cobertura vegetal actual; así como la implementación de medidas para reducir amenazas a la biodiversidad y fomentar el uso sostenible de los servicios ecosistémicos; entre las que se encuentra la integración total o parcial de la UGAT, a alguna figura de protección federal, estatal, municipal.							
Sectores del Desarrollo									
Afinidad sectorial	Rectores		Coadyuvantes		De interés				
	Conservación		Turismo						
Actividades sectoriales compatibles	Forestal maderable, Forestal no maderable, Conservación, Turismo alternativo, Asentamientos humanos rurales, Infraestructura puntual, Infraestructura lineal, Minería metálica								
Actividades sectoriales incompatibles	Acuicultura, Agricultura de temporal, Agricultura de riego, Ganadería extensiva, Ganadería intensiva, Turismo convencional, Asentamientos humanos urbanos, Infraestructura de área, Industria ligera, Industria mediana, Industria pesada,Energía eólica, Energía solar, Minería no metálica de baja disponibilidad, Minería no metálica de alta disponibilidad								
Criterios de regulación ecológica	FOM50_01; FOM50_02; FOM50_03; FOM50_04; FOM50_05; FOM50_06; FOM50_07; FOM50_08; FOM50_09; FOM50_10; FOM50_11; FOM50_12; FOM50_13; FOM50_14; FOM50_15; FOM50_16; FOM50_17; FOM50_18; FOM50_19;FNM50_01; FNM50_02; FNM50_03; FNM50_04; FNM50_05; FNM50_06; FNM50_07;CON50_01; CON50_02; CON50_03; CON50_04; CON50_05; CON50_06; CON50_07; CON50_8; CON50_9; CON50_10; CON50_11;RIP50_02; RIP50_03; RIP50_04;TAL50_01; TAL50_02; TAL50_03; TAL50_04; TAL50_05; TAL50_07; AL50_10; TAL50_11; TAL50_12; TAL50_15; TAL50_16;AHR50_01; AHR50_02; AHR50_03 AHR50_04; AHR50_05; AHR50_06; AHR50_07; AHR50_08; AHR50_09; AHR50_10; AHR50_11;IF50_01; IF50_02; IF50_03; IF50_04; IF50_05;IFP50_01; IFP50_02; IFP50_03;IFL50_01; IFL50_02; IFL50_03; IFL50_04; IFL50_05; IFL50_06; IFL50_07; IFL50_08;MIM50_01; MIM50_02; MIM50_03; MIM50_04; MIM50_05; MIM50_06; MIM50_07; MIM50_08; MIIM_09; MIM50_10; MIM50_11; MIM50_12; MIM50_13; MIM50_14; MIM50_15; MIM50_16; MIM50_17; MIM_18; MIM50_19; MIM50_20; MIM50_21; MIM50_22; MIM50_23; MIM50_24; MIM50_25;PAT50_01; PAT50_02; PAT50_03; PAT50_04								
Estrategias ambientales y territoriales	E-04, E-05, E-06, E-07, E-10, E-11, E-16, E-19, E-21, E-24, E-27, E-32, E-33, E-36, E-37, E-38, E-39, E-42, E-46, E-47, E-48 y E-49								
Sistema Urbano Rural ¹⁰					Pueblos y comunidades indígenas:				
Clasificación:	Localidades con población de 2,500 a 4,999 habitantes ¹¹	No.	0	Nombre de las localidades: Sin localidad					
		Pob.	0						
No aplica	Localidades con población de 5,000 habitantes y más ¹²	No.	0	Nombre de las localidades: Sin localidad	No hay presencia				
		Pob.	0						

¹ Superficie calculada en kilómetros cuadrados por cada Unidad de Gestión Ambiental y Territorial UGAT, Iplaneg 2026.

² Población total calculada para cada Unidad de Gestión Ambiental y Territorial UGAT con información de Censo de Población y Vivienda, INEGI, 2020. Iplaneg 2026.

³ Densidad poblacional calculada para cada Unidad de Gestión Ambiental y Territorial UGAT con información de Censo de Población y Vivienda, INEGI, 2020. Iplaneg 2026.

⁴ Fuente: Calculada con el Continuo de Elevaciones Mexicano y Modelos Digitales de Elevación (15 m, versión 4.0), del INEGI, 2013.

⁵ Actualización de la cobertura de uso de suelo y vegetación al año 2024.

⁶ Incluye los tipos de vegetación: vegetación acuática y subacuática, otros tipos de vegetación, matorral xerófilo y bosque espinoso.

⁷ Trazo del Camino Real de Tierra Adentro y sitios con valor patrimonial: Información de la SECTURI y de la declaratoria publicada en el POEG (núm. 131, segunda parte, 01 de julio de 2024; Decreto Gubernativo núm. 171).

Los elementos representados en el mapa corresponden a símbolos cartográficos de referencia y no a la escala real de los elementos existentes en el territorio. La ubicación representada es de carácter referencial y no necesariamente corresponde al trazo definitivo del proyecto.

⁸ Fuente: Secretaría de Agua y Medio Ambiente, 2025.

⁹ COBIOCOM. Corredor Biocultural Centro Occidente de México. Fuente: Secretaría de Agua y Medio Ambiente, 2025.

¹⁰ Jerarquía de los centros de población en el Sistema Urbano Rural del Estado de Guanajuato, Iplaneg, 2026.

¹¹ Número de localidades existentes en cada Unidad de Gestión Ambiental y Territorial UGAT con información de Censo de Población y Vivienda, INEGI, 2020. Iplaneg 2026.

¹² Número de localidades existentes en cada Unidad de Gestión Ambiental y Territorial UGAT con información de Censo de Población y Vivienda, INEGI, 2020. Iplaneg 2026.

Política ambiental: Aprovechamiento sustentable

Región:

I.- Noreste

Subregión:

II.- Chichimeca

Municipio(s):

Doctor Mora

Superficie¹:

9.1 km²

Densidad de población³:

878.1 hab/km²

Población total²:

7,991 habitantes

Pendiente promedio⁴:

1.1°

Sistema Urbano Rural

C. Serv. Rurales

C. Serv. Urbanos

C. Art. del Sis.

C. Art. Reg.

C. Art. Metrop.

Ciudad Central

Carretera Federal

Carretera Estatal

Limites Municipales

Limite Estatal

Uso de Suelo y Vegetación

• AGRH. Agricultura de Riego y Humedad

• AGR T. Agricultura de Temporal

• AH. Asentamientos Humanos

• BC. Bosque Conservado

• BP. Bosque Perturbado

• CA. Cuerpo de Agua

• MC. Matorral Conservado

• MP. Matorral Perturbado

• PI. Pastizal Inducido

• PN. Pastizal Natural

• SBCC. Selva Baja Caducifolia Conservada

• SBCEP. Selva Baja Caducifolia Perturbada

• SVEG. Zona Sin Vegetación Aparente

• Otros⁶. Otros Tipos de Vegetación

Política territorial: Ordenamiento del desarrollo urbano

Ubicación

Cobertura de uso de suelo y vegetación⁵

Delimitación de UGAT⁷

Potencial de recarga⁸

Porcentaje de cobertura COBIOCOM⁹:

0.0%

Áreas Prioritarias para el Mantenimiento de Bienes y Servicios Ambientales (APMSA):

0.0%

MODELO

Lineamiento - Meta	L14 Consolidar la planeación, regulación, gestión y desarrollo ordenado del centro de población y sus zonas de crecimiento considerando para ello los principios de política pública establecidos en la materia así como su vinculación funcional con el Sistema Estatal Territorial, conduciéndose en apego a la normatividad vigente en materia ambiental y territorial para los asentamientos humanos, por lo que se estará sujeto a los criterios y acciones de desarrollo urbano que sean determinadas en la planeación municipal.
--------------------	---

Sectores del Desarrollo				
Afinidad sectorial	Rectores	Coadyuvantes	Asociados	De interés
	Asentamiento humano	Turismo	Infraestructura	Industrial y energético
Actividades sectoriales compatibles	Turismo convencional, Asentamientos humanos rurales, Asentamientos humanos urbanos, Infraestructura puntual, Infraestructura lineal, Infraestructura de área, Industria ligera, Industria mediana, Energía solar			
Actividades sectoriales incompatibles	Acuicultura, Agricultura de temporal, Agricultura de riego, Ganadería extensiva, Ganadería intensiva, Forestal maderable, Forestal no maderable, Conservación, Turismo alternativo, Industria pesada, Energía eólica,Minería no metálica de baja disponibilidad, Minería no metálica de alta disponibilidad, Minería metálica			
Criterios de regulación ecológica	RES50_01; RES50_03;TUR50_01;TUR50_02; TUR50_03; TUR50_04; TUR50_05; TUR50_06; TUR50_07;AHR50_01; AHR50_02; AHR50_03 AHR50_04; AHR50_05; AHR50_06; AHR50_07; AHR50_08; AHR50_09; AHR50_11;AHU50_01; AHU50_02; AHU50_03; AHU50_04; AHU50_05; AHU50_06; AHU50_07; AHU50_08; AHU50_09;IF50_01; IF50_02; IF50_03; IF50_04; IF50_05;IFP50_01; IFP50_02; IFP50_03;IFL50_01; IFL50_02; IFL50_03; IFL50_04; IFL50_05; IFL50_06; IFL50_07; IFL50_08;IFA50_01; IFA50_02;IN50_01; IN50_02; IN50_03; IN50_04; IN50_05; IN50_06; IN50_07; IN50_08; IN50_09; IN50_10; IN50_11; IN50_12; IN50_13; IN50_14; IN50_15; IN50_16; IN50_17; IN50_18;INL50_01; INL50_02;INM50_01; INM50_02;SOL50_01; SOL50_02; SOL50_03; SOL50_04; SOL50_05;PAT50_01; PAT50_02; PAT50_03;PAT50_04			
Estrategias ambientales y territoriales	E-01, E-02, E-04, E-08, E-09, E-12, E-14, E-15, E-16, E-17, E-18, E-19, E-21, E-22, E-23, E-24, E-25, E-26, E-27, E-28, E-29, E-30, E-31, E-32, E-33, E-34, E-35, E-36, E-37, E-38, E-39, E-41, E-44, E-45, E-46, E-47, E-48 y E-49			

Sistema Urbano Rural ¹⁰					Pueblos y comunidades indígenas:
Clasificación:	Localidades con población de 2,500 a 4,999 habitantes ¹¹	No.	0	Nombre de las localidades: Sin localidad	
Centro Articulador del Sistema	Localidades con población de 5,000 habitantes y más ¹²	Pob.	0	No hay presencia	
		No.	1		Nombre de las localidades: Doctor Mora
		Pob.	6,192		

¹ Superficie calculada en kilómetros cuadrados por cada Unidad de Gestión Ambiental y Territorial UGAT, Iplaneg 2026.

² Población total calculada para cada Unidad de Gestión Ambiental y Territorial UGAT con información de Censo de Población y Vivienda, INEGI, 2020. Iplaneg 2026.

³ Densidad poblacional calculada para cada Unidad de Gestión Ambiental y Territorial UGAT con información de Censo de Población y Vivienda, INEGI, 2020. Iplaneg 2026.

⁴ Fuente: Calculada con el Continuo de Elevaciones Mexicano y Modelos Digitales de Elevación (15 m, versión 4.0), del INEGI, 2013.

⁵ Actualización de la cobertura de uso de suelo y vegetación al año 2024.

⁶ Incluye los tipos de vegetación: vegetación acuática y subacuática, otros tipos de vegetación, matorral xerófilo y bosque espinoso.

⁷ Trazo del Camino Real de Tierra Adentro y sitios con valor patrimonial: Información de la SECTURI y de la declaratoria publicada en el POEG (núm. 131, segunda parte, 01 de julio de 2024; Decreto Gubernativo núm. 171). Los elementos representados en el mapa corresponden a símbolos cartográficos de referencia y no a la escala real de los elementos existentes en el territorio. La ubicación representada es de carácter referencial y no necesariamente corresponde al trazo definitivo del proyecto.

⁸ Fuente: Secretaría de Agua y Medio Ambiente, 2025.

⁹ COBIOCOM. Corredor Biocultural Centro Occidente de México. Fuente: Secretaría de Agua y Medio Ambiente, 2025.

¹⁰ Jerarquía de los centros de población en el Sistema Urbano Rural del Estado de Guanajuato, Iplaneg, 2026.

¹¹ Número de localidades existentes en cada Unidad de Gestión Ambiental y Territorial UGAT con información de Censo de Población y Vivienda, INEGI, 2020. Iplaneg 2026.

¹² Número de localidades existentes en cada Unidad de Gestión Ambiental y Territorial UGAT con información de Censo de Población y Vivienda, INEGI, 2020. Iplaneg 2026.

Política ambiental: Preservación

Región:

Subregión:

Municipio(s):

León, Purísima del Rincón

Superficie¹:

27.2 km²

Densidad de población³:

37.2 hab/km²

Población total²:

1,012 habitantes

Pendiente promedio⁴:

4.3°

Sistema Urbano Rural

C. Serv. Rurales

C. Serv. Urbanos

C. Art. del Sis.

C. Art. Reg.

C. Art. Metrop.

Ciudad Central

Carretera Federal

Carretera Estatal

Limites Municipales

Limite Estatal

Uso de Suelo y Vegetación

• AGRH. Agricultura de Riego y Humedad

• AGR T. Agricultura de Temporal

• AH. Asentamientos Humanos

• BC. Bosque Conservado

• BP. Bosque Perturbado

• CA. Cuerpo de Agua

• MC. Matorral Conservado

• MP. Matorral Perturbado

• PI. Pastizal Inducido

• PN. Pastizal Natural

• SBCC. Selva Baja Caducifolia Conservada

• SBCCP. Selva Baja Caducifolia Perturbada

• SVEG. Zona Sin Vegetación Aparente

• Otros⁶. Otros Tipos de Vegetación

Política territorial: Relevancia estratégica territorial

Ubicación

Cobertura de uso de suelo y vegetación⁵

Delimitación de UGAT⁷

Potencial de recarga⁸

Porcentaje de cobertura COBIOCOM⁹:

3.0%

Áreas Prioritarias para el Mantenimiento de Bienes y Servicios Ambientales (APMSA):

24.0%

Baja: 0.0%

Media: 99.7%

Alta: 0.0%

Zona de conservación hidrológica (ZCH):

0.0%

Cuerpo de agua:

0.0%

MODELO

Lineamiento - Meta	L4 Conservar la biodiversidad y las funciones ecológicas de los ecosistemas; atendiendo especialmente la recuperación de zonas degradadas y el fomento de actividades productivas acordes a la vocación natural del territorio y sustentadas en programas y prácticas de manejo sostenible. Estas acciones deberán contribuir a la protección del capital natural, así como del patrimonio material e inmaterial de la zona.
--------------------	--

Sectores del Desarrollo

Afinidad sectorial	Rectores	Coadyuvantes	Asociados	De interés
	Conservación	Agrícola y pecuario	Asentamientos humanos y turismo	Infraestructura, energético, minero e industrial
Actividades sectoriales compatibles	Agricultura de temporal, Agricultura de riego, Ganadería extensiva, Conservación, Turismo alternativo, Asentamientos humanos rurales, Infraestructura puntual, Infraestructura lineal, Energía solar, Minería no metálica de alta disponibilidad			
Actividades sectoriales incompatibles	Acuicultura, Ganadería intensiva, Forestal maderable, Forestal no maderable, Turismo convencional, Asentamientos humanos urbanos, Infraestructura de área, Industria ligera, Industria mediana, Industria pesada, Energía eólica,Minería no metálica de baja disponibilidad, Minería metálica			
Criterios de regulación ecológica	AG50_01; AG50_02; AG50_03; AG50_04; AG50_05; AG50_06; AG50_07; AG50_08; AG50_09; AG50_10; AG50_11; AG50_12;AGT50_01; AGT50_02; AGT50_03; AGT50_04;AGR50_08; AGR50_09;AGI50_01; AGI50_02; AGI50_03; AGI50_04; AGI50_05; AGI50_06; AGI50_07; AGI50_08; AGI50_09; AGI50_10; AGI50_11; AGI50_12; AGI50_13; AGI50_14; AGI50_15;GEX50_01; GEX50_02; GEX50_03; GEX50_04; GEX50_05; GEX50_06; GEX50_07;CON50_01; CON50_02; CON50_03; CON50_04; CON50_05; CON50_06; CON50_07; CON50_8; CON50_9; CON50_10; CON50_11;RIP50_02; RIP50_03; RIP50_04;TAL50_01; TAL50_02; TAL50_03; TAL50_04; TAL50_05; TAL50_07; TAL50_08; TAL50_09; TAL50_10; TAL50_11; TAL50_12; TAL50_13; TAL50_14; TAL50_15;AHR50_01; AHR50_02; AHR50_03 AHR50_04; AHR50_05; AHR50_06; AHR50_07; AHR50_08; AHR50_09; AHR50_10; AHR50_11;IF50_01; IF50_02; IF50_03; IF50_04; IF50_05;IFP50_01; IFP50_02; IFP50_03;IFL50_01; IFL50_02; IFL50_03; IFL50_04; IFL50_05; IFL50_06; IFL50_07; IFL50_08;SOL50_01; SOL50_02; SOL50_03; SOL50_04; SOL50_05;MNMA50_01; MNMA50_02; MNMA50_03; MNMA50_04; MNMA50_05; MNMA50_06; MNMA50_07; MNMA50_08; MNMA50_09; MNMA50_10;PAT50_03			
Estrategias ambientales y territoriales	E-05, E-06, E-11, E-16, E-18, E-19, E-21, E-24, E-27, E-28, E-29, E-30, E-31, E-32, E-33, E-34, E-36, E-37, E-38, E-39, E-40, E-43, E-46, E-47, E-48 y E-49			

Sistema Urbano Rural ¹⁰					Pueblos y comunidades indígenas:
Clasificación:	Localidades con población de 2,500 a 4,999 habitantes ¹¹	No. 0	Pob. 0	Nombre de las localidades: Sin localidad	
No aplica	Localidades con población de 5,000 habitantes y más ¹²	No. 0	Pob. 0	Nombre de las localidades: Sin localidad	No hay presencia

¹ Superficie calculada en kilómetros cuadrados por cada Unidad de Gestión Ambiental y Territorial UGAT, Iplaneg 2026.

² Población total calculada para cada Unidad de Gestión Ambiental y Territorial UGAT con información de Censo de Población y Vivienda, INEGI, 2020. Iplaneg 2026.

³ Densidad poblacional calculada para cada Unidad de Gestión Ambiental y Territorial UGAT con información de Censo de Población y Vivienda, INEGI, 2020. Iplaneg 2026.

⁴ Fuente: Calculada con el Continuo de Elevaciones Mexicano y Modelos Digitales de Elevación (15 m, versión 4.0), del INEGI, 2013.

⁵ Actualización de la cobertura de uso de suelo y vegetación al año 2024.

⁶ Incluye los tipos de vegetación: vegetación acuática y subacuática, otros tipos de vegetación, matorral xerófilo y bosque espinoso.

⁷ Trazo del Camino Real de Tierra Adentro y sitios con valor patrimonial: Información de la SECTURI y de la declaratoria publicada en el POEG (núm. 131, segunda parte, 01 de julio de 2024; Decreto Gubernativo núm. 171). Los elementos representados en el mapa corresponden a símbolos cartográficos de referencia y no a la escala real de los elementos existentes en el territorio. La ubicación representada es de carácter referencial y no necesariamente corresponde al trazo definitivo del proyecto.

⁸ Fuente: Secretaría de Agua y Medio Ambiente, 2025.

⁹ COBIOCOM. Corredor Biocultural Centro Occidente de México. Fuente: Secretaría de Agua y Medio Ambiente, 2025.

¹⁰ Jerarquía de los centros de población en el Sistema Urbano Rural del Estado de Guanajuato, Iplaneg, 2026.

¹¹ Número de localidades existentes en cada Unidad de Gestión Ambiental y Territorial UGAT con información de Censo de Población y Vivienda, INEGI, 2020. Iplaneg 2026.

¹² Número de localidades existentes en cada Unidad de Gestión Ambiental y Territorial UGAT con información de Censo de Población y Vivienda, INEGI, 2020. Iplaneg 2026.

Política ambiental: Protección

Región:

Subregión:

I.- Noreste

II.- Chichimeca

Municipio(s): Doctor Mora

Superficie¹: 6.3 km²

Densidad de población³: 0.0 hab/km²

Población total²: 0 habitantes

Pendiente promedio⁴: 4.2°

Sistema Urbano Rural

C. Serv. Rurales

C. Serv. Urbanos

C. Art. del Sis.

C. Art. Reg.

C. Art. Metrop.

Ciudad Central

Carretera Federal

Carretera Estatal

Limites Municipales

Limite Estatal

Uso de Suelo y Vegetación

• AGRH. Agricultura de Riego y Humedad

• AGR T. Agricultura de Temporal

• AH. Asentamientos Humanos

• BC. Bosque Conservado

• BP. Bosque Perturbado

• CA. Cuerpo de Agua

• MC. Matorral Conservado

• MP. Matorral Perturbado

• PI. Pastizal Inducido

• PN. Pastizal Natural

• SBCC. Selva Baja Caducifolia Conservada

• SBCCP. Selva Baja Caducifolia Perturbada

• SVEG. Zona Sin Vegetación Aparente

• Otros⁶. Otros Tipos de Vegetación

Política territorial: Relevancia estratégica territorial

Ubicación

Cobertura de uso de suelo y vegetación⁵

Delimitación de UGAT⁷

Potencial de recarga⁸

Baja: 4.2%

Media: 0.0%

Alta: 95.8%

Zona de conservación hidrológica (ZCH): 0.0%

Cuerpo de agua: 0.0%

MODELO

Lineamiento - Meta	L2 Preservar la integridad estructural de la UGAT manteniendo la cobertura vegetal y la estabilidad del suelo y fomentar la implementación de técnicas de manejo que promuevan la recarga de acuíferos a mediano y largo plazo, con la finalidad de salvaguardar la relevancia hidrogeológica que tiene la UGAT.
--------------------	--

Sectores del Desarrollo				
Afinidad sectorial	Rectores	Coadyuvantes	Asociados	De interés
	Conservación	Forestal y turismo	Agrícola y asentamientos humanos	Infraestructura y energético
Actividades sectoriales compatibles	Agricultura de temporal, Forestal no maderable, Conservación, Turismo alternativo, Asentamientos humanos rurales, Infraestructura puntual, Infraestructura lineal, Infraestructura de área, Energía eólica, Energía solar			
Actividades sectoriales incompatibles	Acuacultura, Agricultura de riego, Ganadería extensiva, Ganadería intensiva, Forestal maderable, Turismo convencional, Asentamientos humanos urbanos, Industria ligera, Industria mediana, Industria pesada,Minería no metálica de baja disponibilidad, Minería no metálica de alta disponibilidad, Minería metálica			
Criterios de regulación ecológica	AG50_01; AG50_02; AG50_03; AG50_04; AG50_05; AG50_06; AG50_07; AG50_08; AG50_09; AG50_10; AG50_11; AG50_12;AGT50_01; AGT50_02; AGT50_03; AGT50_04;FNM50_01; FNM50_02; FNM50_03; FNM50_04; FNM50_05; FNM50_06; FNM50_07;CON50_01; CON50_02; CON50_03; CON50_04; CON50_05; CON50_06; CON50_07; CON50_8; CON50_9; CON50_10; CON50_11;RIP50_02; RIP50_03; RIP50_04;TAL50_01; TAL50_02; TAL50_03; TAL50_04; TAL50_05; TAL50_07; TAL50_10; TAL50_11; TAL50_12; TAL50_15; TAL50_16;AHR50_10;IF50_01; IF50_02; IF50_03; IF50_04; IF50_05;IFP50_01; IFP50_02; IFP50_03;IFL50_01; IFL50_02; IFL50_03; IFL50_04; IFL50_05; IFL50_06; IFL50_07; IFL50_08;IFA50_01; IFA50_02;EOL50_01; EOL50_02; EOL50_03; EOL50_04; EOL50_05;SOL50_01; SOL50_02; SOL50_03; SOL50_04; SOL50_05;PAT50_01; PAT50_02; PAT50_03; PAT50_04			
Estrategias ambientales y territoriales	E-05, E-06, E-07, E-10, E-16, E-19, E-21, E-24, E-27, E-32, E-36, E-37, E-38, E-39, E-46, E-47, E-48 y E-49			

Sistema Urbano Rural ¹⁰					Pueblos y comunidades indígenas:
Clasificación:	Localidades con población de 2,500 a 4,999 habitantes ¹¹	No. 0	Pob. 0	Nombre de las localidades:	
No aplica	Localidades con población de 5,000 habitantes y más ¹²	No. 0	Pob. 0	Nombre de las localidades:	No hay presencia

¹ Superficie calculada en kilómetros cuadrados por cada Unidad de Gestión Ambiental y Territorial UGAT, Iplaneg 2026.

² Población total calculada para cada Unidad de Gestión Ambiental y Territorial UGAT con información de Censo de Población y Vivienda, INEGI, 2020. Iplaneg 2026.

³ Densidad poblacional calculada para cada Unidad de Gestión Ambiental y Territorial UGAT con información de Censo de Población y Vivienda, INEGI, 2020. Iplaneg 2026.

⁴ Fuente: Calculada con el Continuo de Elevaciones Mexicano y Modelos Digitales de Elevación (15 m, versión 4.0), del INEGI, 2013.

⁵ Actualización de la cobertura de uso de suelo y vegetación al año 2024.

⁶ Incluye los tipos de vegetación: vegetación acuática y subacuática, otros tipos de vegetación, matorral xerófilo y bosque espinoso.

⁷ Trazo del Camino Real de Tierra Adentro y sitios con valor patrimonial: Información de la SECTURI y de la declaratoria publicada en el POEG (núm. 131, segunda parte, 01 de julio de 2024; Decreto Gubernativo núm. 171). Los elementos representados en el mapa corresponden a símbolos cartográficos de referencia y no a la escala real de los elementos existentes en el territorio. La ubicación representada es de carácter referencial y no necesariamente corresponde al trazo definitivo del proyecto.

⁸ Fuente: Secretaría de Agua y Medio Ambiente, 2025.

⁹ COBIOCOM. Corredor Biocultural Centro Occidente de México. Fuente: Secretaría de Agua y Medio Ambiente, 2025.

¹⁰ Jerarquía de los centros de población en el Sistema Urbano Rural del Estado de Guanajuato, Iplaneg, 2026.

¹¹ Número de localidades existentes en cada Unidad de Gestión Ambiental y Territorial UGAT con información de Censo de Población y Vivienda, INEGI, 2020. Iplaneg 2026.

¹² Número de localidades existentes en cada Unidad de Gestión Ambiental y Territorial UGAT con información de Censo de Población y Vivienda, INEGI, 2020. Iplaneg 2026.

UGAT138

Grupo de UGAT

3.Protección de zonas de alto valor para la preservación de la biodiversidad

Política ambiental: Protección

Región:II.- Norte

Subregión:IV.- Bicentenario

Municipio(s): Dolores Hidalgo C.I.N

Superficie¹:7.9 km²

Densidad de población³:0.0 hab/km²

Población total²:0 habitantes

Pendiente promedio⁴:12.1°

Sistema Urbano Rural

C. Serv. Rurales

C. Serv. Urbanos

C. Art. del Sis.

C. Art. Reg.

C. Art. Metrop.

Ciudad Central

Carretera Federal

Carretera Estatal

Limites Municipales

Limite Estatal

Uso de Suelo y Vegetación

• AGRH. Agricultura de Riego y Humedad

• AGR T. Agricultura de Temporal

• AH. Asentamientos Humanos

• BC. Bosque Conservado

• BP. Bosque Perturbado

• CA. Cuerpo de Agua

• MC. Matorral Conservado

• MP. Matorral Perturbado

• PI. Pastizal Inducido

• PN. Pastizal Natural

• SBCC. Selva Baja Caducifolia Conservada

• SBCE. Selva Baja Caducifolia Perturbada

• SVEG. Zona Sin Vegetación Aparente

• Otros⁶. Otros Tipos de Vegetación

Política territorial: Relevancia estratégica territorial

Ubicación

Cobertura de uso de suelo y vegetación⁵

Delimitación de UGAT⁷

Potencial de recarga⁸

7%

93%

MP

PI

Baja

Media

Alta

Potencial de Recarga

Baja

Baja: 100.0%

Media: 0.0%

Alta: 0.0%

Zona de conservación hidrológica (ZCH): 0.0%

Cuerpo de agua: 0.0%

Porcentaje de cobertura COBIOCOM⁹:0.0%

Áreas Prioritarias para el Mantenimiento de Bienes y Servicios Ambientales (APMSA):100.0%

MODELO

Lineamiento - Meta

L3 Mantener la integridad actual de los ecosistemas de la UGAT; y promover su mejora, a partir de programas y acciones que permitan incrementar el porcentaje de cobertura vegetal actual; así como la implementación de medidas para reducir amenazas a la biodiversidad y fomentar el uso sostenible de los servicios ecosistémicos; entre las que se encuentra la integración total o parcial de la UGAT, a alguna figura de protección federal, estatal, municipal.

Sectores del Desarrollo

Afinidad sectorial

Rectores

Coadyuvantes

Asociados

De interés

Conservación

Turismo

Forestal

Infraestructura

Actividades sectoriales compatibles

Forestal maderable, Forestal no maderable, Conservación, Turismo alternativo, Infraestructura puntual

Actividades sectoriales incompatibles

Acuicultura, Agricultura de temporal, Agricultura de riego, Ganadería extensiva, Ganadería intensiva, Turismo convencional, Asentamientos humanos rurales, Asentamientos humanos urbanos, Infraestructura lineal, Infraestructura de área,Industria ligera, Industria mediana, Industria pesada, Energía eólica, Energía solar, Minería no metálica de baja disponibilidad, Minería no metálica de alta disponibilidad, Minería metálica

Criterios de regulación ecológica

FOM50_01; FOM50_02; FOM50_03; FOM50_04; FOM50_05; FOM50_06; FOM50_07; FOM50_08; FOM50_09; FOM50_10; FOM50_11; FOM50_12; FOM50_13; FOM50_14; FOM50_15; FOM50_16; FOM50_17; FOM50_18; FOM50_19;FNM50_01; FNM50_02; FNM50_03; FNM50_04; FNM50_05; FNM50_06; FNM50_07;CON50_01; CON50_02; CON50_03; CON50_04; CON50_05; CON50_06; CON50_07; CON50_8; CON50_9; CON50_10; CON50_11;RIP50_02; RIP50_03; RIP50_04;TAL50_01; TAL50_02; TAL50_03; TAL50_04; TAL50_05; TAL50_07; AL50_10; TAL50_11; TAL50_12; TAL50_15; TAL50_16;IF50_01; IF50_02; IF50_03; IF50_04; IF50_05;IFP50_01; IFP50_02; IFP50_03;PAT50_03

Estrategias ambientales y territoriales

E-04, E-05, E-06, E-07, E-10, E-16, E-19, E-24, E-27, E-32, E-33, E-36, E-37, E-38, E-39, E-46, E-47, E-48 y E-49

Sistema Urbano Rural¹⁰

Clasificación:

Localidades con población de 2,500 a 4,999 habitantes¹¹

No.0

Pob.0

Nombre de las localidades: Sin localidad

No aplica

Localidades con población de 5,000 habitantes y más¹²

No.0

Pob.0

Nombre de las localidades: Sin localidad

Pueblos y comunidades indígenas:

No hay presencia

¹ Superficie calculada en kilómetros cuadrados por cada Unidad de Gestión Ambiental y Territorial UGAT, Iplaneg 2026.

² Población total calculada para cada Unidad de Gestión Ambiental y Territorial UGAT con información de Censo de Población y Vivienda, INEGI, 2020. Iplaneg 2026.

³ Densidad poblacional calculada para cada Unidad de Gestión Ambiental y Territorial UGAT con información de Censo de Población y Vivienda, INEGI, 2020. Iplaneg 2026.

⁴ Fuente: Calculada con el Continuo de Elevaciones Mexicano y Modelos Digitales de Elevación (15 m, versión 4.0), del INEGI, 2013.

⁵ Actualización de la cobertura de uso de suelo y vegetación al año 2024.

⁶ Incluye los tipos de vegetación: vegetación acuática y subacuática, otros tipos de vegetación, matorral xerófilo y bosque espinoso.

⁷ Trazo del Camino Real de Tierra Adentro y sitios con valor patrimonial: Información de la SECTURI y de la declaratoria publicada en el POEG (núm. 131, segunda parte, 01 de julio de 2024; Decreto Gubernativo núm. 171). Los elementos representados en el mapa corresponden a símbolos cartográficos de referencia y no a la escala real de los elementos existentes en el territorio. La ubicación representada es de carácter referencial y no necesariamente corresponde al trazo definitivo del proyecto.

⁸ Fuente: Secretaría de Agua y Medio Ambiente, 2025.

⁹ COBIOCOM. Corredor Biocultural Centro Occidente de México. Fuente: Secretaría de Agua y Medio Ambiente, 2025.

¹⁰ Jerarquía de los centros de población en el Sistema Urbano Rural del Estado de Guanajuato, Iplaneg, 2026.

¹¹ Número de localidades existentes en cada Unidad de Gestión Ambiental y Territorial UGAT con información de Censo de Población y Vivienda, INEGI, 2020. Iplaneg 2026.

¹² Número de localidades existentes en cada Unidad de Gestión Ambiental y Territorial UGAT con información de Censo de Población y Vivienda, INEGI, 2020. Iplaneg 2026.

Política ambiental: Restauración ecológica

Región:

Subregión:

Municipio(s):

Santa Catarina, Tierra Blanca, Victoria

Superficie¹:

4.9 km²

Densidad de población³:

5.9 hab/km²

Población total²:

29 habitantes

Pendiente promedio⁴:

16.2°

Simbología

Sistema Urbano Rural

C. Serv. Rurales

C. Serv. Urbanos

C. Art. del Sis.

C. Art. Reg.

C. Art. Metrop.

Ciudad Central

Carretera Federal

Carretera Estatal

Limites Municipales

Limite Estatal

Uso de Suelo y Vegetación

• AGRH. Agricultura de Riego y Humedad

• AGR T. Agricultura de Temporal

• AH. Asentamientos Humanos

• BC. Bosque Conservado

• BP. Bosque Perturbado

• CA. Cuerpo de Agua

• MC. Matorral Conservado

• MP. Matorral Perturbado

• PI. Pastizal Inducido

• PN. Pastizal Natural

• SBCC. Selva Baja Caducifolia Conservada

• SBCEP. Selva Baja Caducifolia Perturbada

• SVEG. Zona Sin Vegetación Aparente

• Otros⁶. Otros Tipos de Vegetación

Porcentaje de cobertura COBIOCOM⁹:

100.0%

Áreas Prioritarias para el Mantenimiento de Bienes y Servicios Ambientales (APMSA):

79.0%

Política territorial: Rehabilitación territorial

Ubicación

Cobertura de uso de suelo y vegetación⁵

Delimitación de UGAT⁷

Potencial de recarga⁸

Baja: 0.0%

Media: 100.0%

Alta: 0.0%

Zona de conservación hidrológica (ZCH): 0.0%

Cuerpo de agua: 0.0%

MODELO

Lineamiento - Meta	L7 Restaurar la estructura y las funciones ecológicas de los ecosistemas dentro de la UGAT, mediante estrategias que reduzcan la degradación del suelo, la pérdida de cobertura vegetal, promoviendo la reconversión productiva, el manejo sostenible de actividades productivas y el mejoramiento de las localidades rurales.
--------------------	--

Sectores del Desarrollo					
Afinidad sectorial	Rectores		Coadyuvantes	Asociados	De interés
	Conservación		Turismo	Forestal, pecuario y acuacultura	Infraestructura
Actividades sectoriales compatibles	Acuacultura, Ganadería extensiva, Forestal no maderable, Conservación, Turismo alternativo, Infraestructura puntual, Infraestructura lineal				
Actividades sectoriales incompatibles	Agricultura de temporal, Agricultura de riego, Ganadería intensiva, Forestal maderable, Turismo convencional, Asentamientos humanos rurales, Asentamientos humanos urbanos, Infraestructura de área, Industria ligera, Industria mediana, Industria pesada, Energía eólica, Energía solar, Minería no metálica de baja disponibilidad, Minería no metálica de alta disponibilidad, Minería metálica				
Criterios de regulación ecológica	ACU50_03; ACU50_04; ACU50_05; ACU50_06; ACU50_07;GEX50_01; GEX50_02; GEX50_03; GEX50_04; GEX50_05; GEX50_06; GEX50_07;FNM50_01; FNM50_02; FNM50_03; FNM50_04; FNM50_05; FNM50_06; FNM50_07;CON50_01; CON50_03; CON50_04; CON50_05; CON50_06; CON50_07; CON50_08; CON50_09; CON50_10; CON50_11;RIP50_02; RIP50_03; RIP50_04;TAL50_01; TAL50_03; TAL50_04; TAL50_05; TAL50_06; TAL50_07; TAL50_08; TAL50_09; TAL50_10; TAL50_11; TAL50_12; TAL50_13; TAL50_14; TAL50_15; TAL50_16;IF50_01; IF50_02; IF50_03; IF50_04; IF50_05;IFP50_01; IFP50_02; IFP50_03;IFL50_01; IFL50_02; IFL50_03; IFL50_04; IFL50_05; IFL50_06; IFL50_07; IFL50_08;PAT50_03				
Estrategias ambientales y territoriales	E-04, E-05, E-06, E-07, E-09, E-11, E-16, E-18, E-19, E-24, E-27, E-28, E-29, E-30, E-31, E-32, E-33, E-34, E-36, E-37, E-38, E-39, E-40, E-46, E-47, E-48 y E-49				

Sistema Urbano Rural ¹⁰					Pueblos y comunidades indígenas:
Clasificación:	Localidades con población de 2,500 a 4,999 habitantes ¹¹	No.	0	Nombre de las localidades: Sin localidad	
No aplica	Localidades con población de 5,000 habitantes y más ¹²	Pob.	0	No hay presencia	
		No.	0		Nombre de las localidades: Sin localidad
		Pob.	0		

¹ Superficie calculada en kilómetros cuadrados por cada Unidad de Gestión Ambiental y Territorial UGAT, Iplaneg 2026.

² Población total calculada para cada Unidad de Gestión Ambiental y Territorial UGAT con información de Censo de Población y Vivienda, INEGI, 2020. Iplaneg 2026.

³ Densidad poblacional calculada para cada Unidad de Gestión Ambiental y Territorial UGAT con información de Censo de Población y Vivienda, INEGI, 2020. Iplaneg 2026.

⁴ Fuente: Calculada con el Continuo de Elevaciones Mexicano y Modelos Digitales de Elevación (15 m, versión 4.0), del INEGI, 2013.

⁵ Actualización de la cobertura de uso de suelo y vegetación al año 2024.

⁶ Incluye los tipos de vegetación: vegetación acuática y subacuática, otros tipos de vegetación, matorral xerófilo y bosque espinoso.

⁷ Trazo del Camino Real de Tierra Adentro y sitios con valor patrimonial: Información de la SECTURI y de la declaratoria publicada en el POEG (núm. 131, segunda parte, 01 de julio de 2024; Decreto Gubernativo núm. 171).

Los elementos representados en el mapa corresponden a símbolos cartográficos de referencia y no a la escala real de los elementos existentes en el territorio. La ubicación representada es de carácter referencial y no necesariamente corresponde al trazo definitivo del proyecto.

⁸ Fuente: Secretaría de Agua y Medio Ambiente, 2025.

⁹ COBIOCOM. Corredor Biocultural Centro Occidente de México. Fuente: Secretaría de Agua y Medio Ambiente, 2025.

¹⁰ Jerarquía de los centros de población en el Sistema Urbano Rural del Estado de Guanajuato, Iplaneg, 2026.

¹¹ Número de localidades existentes en cada Unidad de Gestión Ambiental y Territorial UGAT con información de Censo de Población y Vivienda, INEGI, 2020. Iplaneg 2026.

¹² Número de localidades existentes en cada Unidad de Gestión Ambiental y Territorial UGAT con información de Censo de Población y Vivienda, INEGI, 2020. Iplaneg 2026.

Política ambiental:

Preservación

Política territorial:

Relevancia estratégica territorial

Región:

I.- Noreste

Subregión:

I.- Sierra Gorda y II.- Chichimeca

Municipio(s):

Doctor Mora, Tierra Blanca, Victoria

Superficie¹:

30.2 km²

Densidad de población³:

5.8 hab/km²

Población total²:

174 habitantes

Pendiente promedio⁴:

14.4°

Sistema Urbano Rural

C. Serv. Rurales

C. Serv. Urbanos

C. Art. del Sis.

C. Art. Reg.

C. Art. Metrop.

Ciudad Central

Carretera Federal

Carretera Estatal

Limites Municipales

Limite Estatal

Uso de Suelo y Vegetación

• AGRH. Agricultura de Riego y Humedad

• AGR T. Agricultura de Temporal

• AH. Asentamientos Humanos

• BC. Bosque Conservado

• BP. Bosque Perturbado

• CA. Cuerpo de Agua

• MC. Matorral Conservado

• MP. Matorral Perturbado

• PI. Pastizal Inducido

• PN. Pastizal Natural

• SBCC. Selva Baja Caducifolia Conservada

• SBCEP. Selva Baja Caducifolia Perturbada

• SVEG. Zona Sin Vegetación Aparente

• Otros⁶. Otros Tipos de Vegetación

Porcentaje de cobertura COBIOCOM⁹:

78.4%

Áreas Prioritarias para el Mantenimiento de Bienes y Servicios Ambientales (APMSA):

85.0%

Ubicación

Cobertura de uso de suelo y vegetación⁵

Delimitación de UGAT⁷

Potencial de recarga⁸

Baja: 1.0%Media: 99.0%Alta: 0.0%

Zona de conservación hidrológica (ZCH): 0.0%

Cuerpo de agua: 0.0%

MODELO

Lineamiento - Meta	L4 Conservar la biodiversidad y las funciones ecológicas de los ecosistemas; atendiendo especialmente la recuperación de zonas degradadas y el fomento de actividades productivas acordes a la vocación natural del territorio y sustentadas en programas y prácticas de manejo sostenible. Estas acciones deberán contribuir a la protección del capital natural, así como del patrimonio material e inmaterial de la zona.
--------------------	--

Sectores del Desarrollo

Afinidad sectorial	Rectores	Coadyuvantes	Asociados	De interés
	Conservación	Turismo y forestal	Asentamientos humanos	Infraestructura
Actividades sectoriales compatibles	Forestal maderable, Forestal no maderable, Conservación, Turismo alternativo, Asentamientos humanos rurales, Infraestructura puntual, Infraestructura lineal			
Actividades sectoriales incompatibles	Acuicultura, Agricultura de temporal, Agricultura de riego, Ganadería extensiva, Ganadería intensiva, Turismo convencional, Asentamientos humanos urbanos, Infraestructura de área, Industria ligera, Industria mediana, Industria pesada,Energía eólica, Energía solar, Minería no metálica de baja disponibilidad, Minería no metálica de alta disponibilidad, Minería metálica			
Criterios de regulación ecológica	FOM50_01; FOM50_02; FOM50_03; FOM50_04; FOM50_05; FOM50_06; FOM50_07; FOM50_08; FOM50_09; FOM50_10; FOM50_11; FOM50_12; FOM50_13; FOM50_14; FOM50_15; FOM50_16; FOM50_17; FOM50_18; FOM50_19;FNM50_01; FNM50_02; FNM50_03; FNM50_04; FNM50_05; FNM50_06; FNM50_07;CON50_01; CON50_02; CON50_03; CON50_04; CON50_05; CON50_06; CON50_07; CON50_8; CON50_9; CON50_10; CON50_11;RIP50_02; RIP50_03; RIP50_04;TAL50_01; TAL50_02; TAL50_03; TAL50_04; TAL50_05; TAL50_07; TAL50_08; TAL50_09; TAL50_10; TAL50_11; TAL50_12; TAL50_13; TAL50_14; TAL50_15; TAL50_16;AHR50_01; AHR50_02; AHR50_03 AHR50_04; AHR50_05; AHR50_06; AHR50_07; AHR50_08; AHR50_09; AHR50_10; AHR50_11;IF50_01; IF50_02; IF50_03; IF50_04; IF50_05;IFP50_01; IFP50_02; IFP50_03;IFL50_01; IFL50_02; IFL50_03; IFL50_04; IFL50_05; IFL50_06; IFL50_07; IFL50_08;PAT50_03			
Estrategias ambientales y territoriales	E-04, E-05, E-06, E-07, E-11, E-16, E-18, E-19, E-20, E-21, E-24, E-27, E-28, E-29, E-30, E-31, E-32, E-33, E-34, E-36, E-37, E-38, E-39, E-40, E-46, E-47, E-48 y E-49			

Sistema Urbano Rural ¹⁰					Pueblos y comunidades indígenas:
Clasificación:	Localidades con población de 2,500 a 4,999 habitantes ¹¹	No. 0	Pob. 0	Nombre de las localidades: Sin localidad	
No aplica	Localidades con población de 5,000 habitantes y más ¹²	No. 0	Pob. 0	Si hay presencia	

¹ Superficie calculada en kilómetros cuadrados por cada Unidad de Gestión Ambiental y Territorial UGAT, Iplaneg 2026.

² Población total calculada para cada Unidad de Gestión Ambiental y Territorial UGAT con información de Censo de Población y Vivienda, INEGI, 2020. Iplaneg 2026.

³ Densidad poblacional calculada para cada Unidad de Gestión Ambiental y Territorial UGAT con información de Censo de Población y Vivienda, INEGI, 2020. Iplaneg 2026.

⁴ Fuente: Calculada con el Continuo de Elevaciones Mexicano y Modelos Digitales de Elevación (15 m, versión 4.0), del INEGI, 2013.

⁵ Actualización de la cobertura de uso de suelo y vegetación al año 2024.

⁶ Incluye los tipos de vegetación: vegetación acuática y subacuática, otros tipos de vegetación, matorral xerófilo y bosque espinoso.

⁷ Trazo del Camino Real de Tierra Adentro y sitios con valor patrimonial: Información de la SECTURI y de la declaratoria publicada en el POEG (núm. 131, segunda parte, 01 de julio de 2024; Decreto Gubernativo núm. 171). Los elementos representados en el mapa corresponden a símbolos cartográficos de referencia y no a la escala real de los elementos existentes en el territorio. La ubicación representada es de carácter referencial y no necesariamente corresponde al trazo definitivo del proyecto.

⁸ Fuente: Secretaría de Agua y Medio Ambiente, 2025.

⁹ COBIOCOM. Corredor Biocultural Centro Occidente de México. Fuente: Secretaría de Agua y Medio Ambiente, 2025.

¹⁰ Jerarquía de los centros de población en el Sistema Urbano Rural del Estado de Guanajuato, Iplaneg, 2026.

¹¹ Número de localidades existentes en cada Unidad de Gestión Ambiental y Territorial UGAT con información de Censo de Población y Vivienda, INEGI, 2020. Iplaneg 2026.

¹² Número de localidades existentes en cada Unidad de Gestión Ambiental y Territorial UGAT con información de Censo de Población y Vivienda, INEGI, 2020. Iplaneg 2026.

Política ambiental: Restauración ecológica

Región:

Subregión:

Municipio(s):

Santa Catarina

Superficie¹:

2.0 km²

Densidad de población³:

206.5 hab/km²

Población total²:

413 habitantes

Pendiente promedio⁴:

9.4°

Sistema Urbano Rural

C. Serv. Rurales

C. Serv. Urbanos

C. Art. del Sis.

C. Art. Reg.

C. Art. Metrop.

Ciudad Central

Carretera Federal

Carretera Estatal

Limites Municipales

Limite Estatal

Uso de Suelo y Vegetación

• AGRH. Agricultura de Riego y Humedad

• AGR T. Agricultura de Temporal

• AH. Asentamientos Humanos

• BC. Bosque Conservado

• BP. Bosque Perturbado

• CA. Cuerpo de Agua

• MC. Matorral Conservado

• MP. Matorral Perturbado

• PI. Pastizal Inducido

• PN. Pastizal Natural

• SBCC. Selva Baja Caducifolia Conservada

• SBCEP. Selva Baja Caducifolia Perturbada

• SVEG. Zona Sin Vegetación Aparente

• Otros⁶. Otros Tipos de Vegetación

Porcentaje de cobertura COBIOCOM⁹:

100.0%

Áreas Prioritarias para el Mantenimiento de Bienes y Servicios Ambientales (APMSA):

47.0%

Política territorial: Rehabilitación territorial

Ubicación

Cobertura de uso de suelo y vegetación⁵

Delimitación de UGAT⁷

Potencial de recarga⁸

Baja: 0.0%

Media: 100.0%

Alta: 0.0%

Zona de conservación hidrológica (ZCH):

0.0%

Cuerpo de agua:

0.0%

MODELO

Lineamiento - Meta	L8 Recuperar las funciones productivas de la UGAT a mediano plazo, implementando prácticas de manejo sustentables en los sectores con vocación territorial, que permitan controlar y revertir las condiciones de deterioro de suelos, agua y vegetación, potencializando su aprovechamiento y el mejoramiento de las localidades rurales.
--------------------	---

Sectores del Desarrollo				
Afinidad sectorial	Rectores	Coadyuvantes	Asociados	De interés
	Acuicultura	Conservación, forestal, turismo y agrícola	Asentamientos humanos	Infraestructura, energético y minero
Actividades sectoriales compatibles	Acuicultura, Agricultura de temporal, Forestal no maderable, Conservación, Turismo alternativo, Asentamientos humanos rurales, Infraestructura puntual, Infraestructura lineal, Infraestructura de área, Energía solar,Minería no metálica de alta disponibilidad			
Actividades sectoriales incompatibles	Agricultura de riego, Ganadería extensiva, Ganadería intensiva, Forestal maderable, Turismo convencional, Asentamientos humanos urbanos, Industria ligera, Industria mediana, Industria pesada, Energía eólica,Minería no metálica de baja disponibilidad, Minería metálica			
Criterios de regulación ecológica	ACU50_01; ACU50_02; ACU50_03; ACU50_04; ACU50_05; ACU50_06; ACU50_07;AG50_01; AG50_02; AG50_03; AG50_04; AG50_05; AG50_06; AG50_07; AG50_08; AG50_09; AG50_10; AG50_11; AG50_12;AGT50_01; AGT50_02; AGT50_03; AGT50_04;FNM50_01; FNM50_02; FNM50_03; FNM50_04; FNM50_05; FNM50_06; FNM50_07;CON50_01; CON50_03; CON50_04; CON50_05; CON50_06; CON50_07; CON50_08; CON50_09; CON50_10; CON50_11;RIP50_02; RIP50_03; RIP50_04;TAL50_01; TAL50_06; TAL50_07; TAL50_08; TAL50_09; TAL50_10; TAL50_11; TAL50_12; TAL50_13; TAL50_14; TAL50_15;AHR50_01; AHR50_02; AHR50_03 AHR50_04; AHR50_05; AHR50_06; AHR50_07; AHR50_08; AHR50_09; AHR50_10; AHR50_11;IF50_01; IF50_02; IF50_03; IF50_04; IF50_05;IFP50_01; IFP50_02; IFP50_03;IFL50_01; IFL50_02; IFL50_03; IFL50_04; IFL50_05; IFL50_06; IFL50_07; IFL50_08;IFA50_01; IFA50_02;SOL50_01; SOL50_02; SOL50_03; SOL50_04; SOL50_05;MNMA50_01; MNMA50_02; MNMA50_03; MNMA50_04; MNMA50_05; MNMA50_06; MNMA50_08; MNMA50_09; MNMA50_10;PAT50_03			
Estrategias ambientales y territoriales	E-04, E-05, E-06, E-07, E-09, E-18, E-19, E-21, E-28, E-29, E-30, E-31, E-32, E-33, E-34, E-36, E-37, E-38, E-39, E-40, E-43, E-44, E-46, E-47, E-48 y E-49			

Sistema Urbano Rural ¹⁰					Pueblos y comunidades indígenas:
Clasificación:	Localidades con población de 2,500 a 4,999 habitantes ¹¹	No.	0	Nombre de las localidades: Sin localidad	
No aplica	Localidades con población de 5,000 habitantes y más ¹²	Pob.	0		
		No.	0	Nombre de las localidades: Sin localidad	No hay presencia
		Pob.	0		

¹ Superficie calculada en kilómetros cuadrados por cada Unidad de Gestión Ambiental y Territorial UGAT, Iplaneg 2026.

² Población total calculada para cada Unidad de Gestión Ambiental y Territorial UGAT con información de Censo de Población y Vivienda, INEGI, 2020. Iplaneg 2026.

³ Densidad poblacional calculada para cada Unidad de Gestión Ambiental y Territorial UGAT con información de Censo de Población y Vivienda, INEGI, 2020. Iplaneg 2026.

⁴ Fuente: Calculada con el Continuo de Elevaciones Mexicano y Modelos Digitales de Elevación (15 m, versión 4.0), del INEGI, 2013.

⁵ Actualización de la cobertura de uso de suelo y vegetación al año 2024.

⁶ Incluye los tipos de vegetación: vegetación acuática y subacuática, otros tipos de vegetación, matorral xerófilo y bosque espinoso.

⁷ Trazo del Camino Real de Tierra Adentro y sitios con valor patrimonial: Información de la SECTURI y de la declaratoria publicada en el POEG (núm. 131, segunda parte, 01 de julio de 2024; Decreto Gubernativo núm. 171). Los elementos representados en el mapa corresponden a símbolos cartográficos de referencia y no a la escala real de los elementos existentes en el territorio. La ubicación representada es de carácter referencial y no necesariamente corresponde al trazo definitivo del proyecto.

⁸ Fuente: Secretaría de Agua y Medio Ambiente, 2025.

⁹ COBIOCOM. Corredor Biocultural Centro Occidente de México. Fuente: Secretaría de Agua y Medio Ambiente, 2025.

¹⁰ Jerarquía de los centros de población en el Sistema Urbano Rural del Estado de Guanajuato, Iplaneg, 2026.

¹¹ Número de localidades existentes en cada Unidad de Gestión Ambiental y Territorial UGAT con información de Censo de Población y Vivienda, INEGI, 2020. Iplaneg 2026.

¹² Número de localidades existentes en cada Unidad de Gestión Ambiental y Territorial UGAT con información de Censo de Población y Vivienda, INEGI, 2020. Iplaneg 2026.

Política ambiental: Aprovechamiento sustentable

Política territorial: Control territorial

Región:

I.- Noreste

Subregión:

I.- Sierra Gorda

Municipio(s):

Tierra Blanca

Superficie¹:

2.6 km²

Densidad de población³:

550.4 hab/km²

Población total²:

1,431 habitantes

Pendiente promedio⁴:

7.6°

Sistema Urbano Rural

C. Serv. Rurales

C. Serv. Urbanos

C. Art. del Sis.

C. Art. Reg.

C. Art. Metrop.

Ciudad Central

Carretera Federal

Carretera Estatal

Limites Municipales

Limite Estatal

Uso de Suelo y Vegetación

• AGRH. Agricultura de Riego y Humedad

• AGR T. Agricultura de Temporal

• AH. Asentamientos Humanos

• BC. Bosque Conservado

• BP. Bosque Perturbado

• CA. Cuerpo de Agua

• MC. Matorral Conservado

• MP. Matorral Perturbado

• PI. Pastizal Inducido

• PN. Pastizal Natural

• SBCC. Selva Baja Caducifolia Conservada

• SBCCP. Selva Baja Caducifolia Perturbada

• SVEG. Zona Sin Vegetación Aparente

• Otros⁶. Otros Tipos de Vegetación

Porcentaje de cobertura COBIOCOM⁹:

100.0%

Áreas Prioritarias para el Mantenimiento de Bienes y Servicios Ambientales (APMSA):

15.0%

Ubicación

Cobertura de uso de suelo y vegetación⁵

Delimitación de UGAT⁷

Potencial de recarga⁸

Baja: 0.0%

Media: 100.0%

Alta: 0.0%

Zona de conservación hidrológica (ZCH): 0.0%

Cuerpo de agua: 0.0%

MODELO

Lineamiento - Meta	L11 Preservar el valor agroecológico de la UGAT y mejorar el aprovechamiento sustentable de las zonas de desarrollo rural, potencializando el desarrollo del sector agroindustrial e impulsando la implementación de medidas productivas eficientes en el uso y reúso del agua; la aplicación responsable de fertilizantes, agroquímicos y otras prácticas que mejoren las condiciones del suelo y la capacidad de los cultivos para afrontar el cambio climático, así como la gestión del suelo para regular el crecimiento ordenado de los asentamientos.
--------------------	---

Sectores del Desarrollo				
Afinidad sectorial	Rectores	Coadyuvantes	Asociados	De interés
	Agrícola	Pecuario	Infraestructura y asentamientos humanos	Energético, acuacultura, industrial, turismo y minero
Actividades sectoriales compatibles	Acuacultura, Agricultura de temporal, Agricultura de riego, Ganadería extensiva, Turismo alternativo, Asentamientos humanos rurales, Infraestructura puntual, Infraestructura lineal, Infraestructura de área, Energía solar,Minería no metálica de alta disponibilidad			
Actividades sectoriales incompatibles	Ganadería intensiva, Forestal maderable, Forestal no maderable, Conservación, Turismo convencional, Asentamientos humanos urbanos, Industria ligera, Industria mediana, Industria pesada, Energía eólica,Minería no metálica de baja disponibilidad, Minería metálica			
Criterios de regulación ecológica	ACU50_01; ACU50_02; ACU50_03; ACU50_04; ACU50_05; ACU50_06;AG50_03; AG50_04; AG50_05; AG50_06; AG50_07; AG50_08; AG50_09; AG50_10; AG50_11;AGT50_01; AGT50_02; AGT50_03; AGT50_04; AGT50_09;AGR50_01; AGR50_02; AGR50_03; AGR50_04; AGR50_05; AGR50_06; AGR50_07; AGR50_08; AGR50_09; AGR50_10; AGR50_11;AGI50_10; AGI50_11; AGI50_12; AGI50_13; AGI50_14; AGI50_15;GEX50_02; GEX50_03; GEX50_04;GEX50_06; GEX50_07;RIP50_02; RIP50_03; RIP50_04;TAL50_01; TAL50_04; TAL50_06; TAL50_07; TAL50_11; TAL50_12; TAL50_13; TAL50_14;AHR50_01; AHR50_02; AHR50_03 AHR50_04; AHR50_05; AHR50_06; AHR50_07; AHR50_08; AHR50_09; AHR50_11;IF50_01; IF50_02; IF50_03; IF50_04; IF50_05;IFP50_01; IFP50_02; IFP50_03;IFL50_01; IFL50_02; IFL50_03; IFL50_04; IFL50_05; IFL50_06; IFL50_07; IFL50_08;IFA50_01; IFA50_02;SOL50_01; SOL50_02; SOL50_03; SOL50_04; SOL50_05;MNM50A_01; MNMA50_02; MNMA50_03; MNMA50_04; MNMA50_05; MNMA50_06; MNMA50_10;PAT50_03			
Estrategias ambientales y territoriales	E-01, E-04, E-06, E-11, E-13, E-14, E-16, E-17, E-18, E-19, E-21, E-22, E-26, E-27, E-28, E-29, E-30, E-31, E-32, E-33, E-34, E-35, E-36, E-37, E-38, E-39, E-40, E-41, E-43, E-44, E-46, E-47, E-48 y E-49			

Sistema Urbano Rural ¹⁰					Pueblos y comunidades indígenas:
Clasificación:	Localidades con población de 2,500 a 4,999 habitantes ¹¹	No. 0	Pob. 0	Nombre de las localidades: Sin localidad	
No aplica	Localidades con población de 5,000 habitantes y más ¹²	No. 0	Pob. 0	Nombre de las localidades: Sin localidad	No hay presencia

¹ Superficie calculada en kilómetros cuadrados por cada Unidad de Gestión Ambiental y Territorial UGAT, Iplaneg 2026.

² Población total calculada para cada Unidad de Gestión Ambiental y Territorial UGAT con información de Censo de Población y Vivienda, INEGI, 2020. Iplaneg 2026.

³ Densidad poblacional calculada para cada Unidad de Gestión Ambiental y Territorial UGAT con información de Censo de Población y Vivienda, INEGI, 2020. Iplaneg 2026.

⁴ Fuente: Calculada con el Continuo de Elevaciones Mexicano y Modelos Digitales de Elevación (15 m, versión 4.0), del INEGI, 2013.

⁵ Actualización de la cobertura de uso de suelo y vegetación al año 2024.

⁶ Incluye los tipos de vegetación: vegetación acuática y subacuática, otros tipos de vegetación, matorral xerófilo y bosque espinoso.

⁷ Trazo del Camino Real de Tierra Adentro y sitios con valor patrimonial: Información de la SECTURI y de la declaratoria publicada en el POEG (núm. 131, segunda parte, 01 de julio de 2024; Decreto Gubernativo núm. 171).

Los elementos representados en el mapa corresponden a símbolos cartográficos de referencia y no a la escala real de los elementos existentes en el territorio. La ubicación representada es de carácter referencial y no necesariamente corresponde al trazo definitivo del proyecto.

⁸ Fuente: Secretaría de Agua y Medio Ambiente, 2025.

⁹ COBIOCOM. Corredor Biocultural Centro Occidente de México. Fuente: Secretaría de Agua y Medio Ambiente, 2025.

¹⁰ Jerarquía de los centros de población en el Sistema Urbano Rural del Estado de Guanajuato, Iplaneg, 2026.

¹¹ Número de localidades existentes en cada Unidad de Gestión Ambiental y Territorial UGAT con información de Censo de Población y Vivienda, INEGI, 2020. Iplaneg 2026.

¹² Número de localidades existentes en cada Unidad de Gestión Ambiental y Territorial UGAT con información de Censo de Población y Vivienda, INEGI, 2020. Iplaneg 2026.

Política ambiental: Preservación

Región:

Subregión:

Municipio(s):

Dolores Hidalgo C.I.N, Guanajuato

Superficie¹:
10.4 km²

Densidad de población³:
0.9 hab/km²

Población total²:
9 habitantes

Pendiente promedio⁴:
14.4°

Sistema Urbano Rural

C. Serv. Rurales

C. Serv. Urbanos

C. Art. del Sis.

C. Art. Reg.

C. Art. Metrop.

Ciudad Central

Carretera Federal

Carretera Estatal

Limites Municipales

Limite Estatal

Uso de Suelo y Vegetación

• AGRH. Agricultura de Riego y Humedad

• AGR T. Agricultura de Temporal

• AH. Asentamientos Humanos

• BC. Bosque Conservado

• BP. Bosque Perturbado

• CA. Cuerpo de Agua

• MC. Matorral Conservado

• MP. Matorral Perturbado

• PI. Pastizal Inducido

• PN. Pastizal Natural

• SBCC. Selva Baja Caducifolia Conservada

• SBCEP. Selva Baja Caducifolia Perturbada

• SVEG. Zona Sin Vegetación Aparente

• Otros⁶. Otros Tipos de Vegetación

Política territorial: Relevancia estratégica territorial

Ubicación

Cobertura de uso de suelo y vegetación⁵

Delimitación de UGAT⁷

Potencial de recarga⁸

Baja: 100.0%

Media: 0.0%

Alta: 0.0%

Zona de conservación hidrológica (ZCH): 0.0%

Cuerpo de agua: 0.0%

MODELO

Lineamiento - Meta	L4 Conservar la biodiversidad y las funciones ecológicas de los ecosistemas; atendiendo especialmente la recuperación de zonas degradadas y el fomento de actividades productivas acordes a la vocación natural del territorio y sustentadas en programas y prácticas de manejo sostenible. Estas acciones deberán contribuir a la protección del capital natural, así como del patrimonio material e inmaterial de la zona.
--------------------	--

Sectores del Desarrollo						
Afinidad sectorial	Rectores		Coadyuvantes			
	Conservación		Acuacultura, agrícola y pecuario			
Actividades sectoriales compatibles	Acuacultura, Agricultura de temporal, Ganadería extensiva, Forestal maderable, Forestal no maderable, Conservación, Turismo alternativo, Infraestructura puntual, Infraestructura lineal, Energía solar					
Actividades sectoriales incompatibles	Agricultura de riego, Ganadería intensiva, Turismo convencional, Asentamientos humanos rurales, Asentamientos humanos urbanos, Infraestructura de área, Industria ligera, Industria mediana, Industria pesada, Energía eólica,Minería no metálica de baja disponibilidad, Minería no metálica de alta disponibilidad, Minería metálica					

Criterios de regulación ecológica	ACU50_01; ACU50_02; ACU50_03; ACU50_04; ACU50_05; ACU50_06; ACU50_07;AG50_01; AG50_02; AG50_03; AG50_04; AG50_05; AG50_06; AG50_07; AG50_08; AG50_09; AG50_10; AG50_11; AG50_12;AGT50_01; AGT50_02; AGT50_03; AGT50_04;GEX50_01; GEX50_02; GEX50_03; GEX50_04; GEX50_05; GEX50_06; GEX50_07;FOM50_01; FOM50_02; FOM50_03; FOM50_04; FOM50_05; FOM50_06; FOM50_07; FOM50_08; FOM50_09; FOM50_10; FOM50_11; FOM50_12; FOM50_13; FOM50_14; FOM50_15; FOM50_16; FOM50_17; FOM50_18; FOM50_19;FNM50_01; FNM50_02; FNM50_03; FNM50_04; FNM50_05; FNM50_06; FNM50_07;CON50_01; CON50_02; CON50_03; CON50_04; CON50_05; CON50_06; CON50_07; CON50_8; CON50_9; CON50_10; CON50_11;RIP50_02; RIP50_03; RIP50_04;TAL50_01; TAL50_02; TAL50_03; TAL50_04; TAL50_05; TAL50_07; TAL50_08; TAL50_09; TAL50_10; TAL50_11; TAL50_12; TAL50_13; TAL50_14; TAL50_15;IF50_01; IF50_02; IF50_03; IF50_04; IF50_05;IFP50_01; IFP50_02; IFP50_03;IFL50_01; IFL50_02; IFL50_03; IFL50_04; IFL50_05; IFL50_06; IFL50_07; IFL50_08;SOL50_01; SOL50_02; SOL50_03; SOL50_04; SOL50_05;PAT50_03
-----------------------------------	--

Estrategias ambientales y territoriales	E-04, E-05, E-06, E-07, E-16, E-18, E-19, E-24, E-27, E-28, E-29, E-30, E-31, E-32, E-33, E-34, E-36, E-37, E-38, E-39, E-40, E-46, E-47, E-48 y E-49
---	---

Sistema Urbano Rural ¹⁰					Pueblos y comunidades indígenas:
Clasificación:	Localidades con población de 2,500 a 4,999 habitantes ¹¹	No. Pob.	0 0	Nombre de las localidades:	
No aplica	Localidades con población de 5,000 habitantes y más ¹²	No. Pob.	0 0	Nombre de las localidades:	No hay presencia

¹ Superficie calculada en kilómetros cuadrados por cada Unidad de Gestión Ambiental y Territorial UGAT, Iplaneg 2026.

² Población total calculada para cada Unidad de Gestión Ambiental y Territorial UGAT con información de Censo de Población y Vivienda, INEGI, 2020. Iplaneg 2026.

³ Densidad poblacional calculada para cada Unidad de Gestión Ambiental y Territorial UGAT con información de Censo de Población y Vivienda, INEGI, 2020. Iplaneg 2026.

⁴ Fuente: Calculada con el Continuo de Elevaciones Mexicano y Modelos Digitales de Elevación (15 m, versión 4.0), del INEGI, 2013.

⁵ Actualización de la cobertura de uso de suelo y vegetación al año 2024.

⁶ Incluye los tipos de vegetación: vegetación acuática y subacuática, otros tipos de vegetación, matorral xerófilo y bosque espinoso.

⁷ Trazo del Camino Real de Tierra Adentro y sitios con valor patrimonial: Información de la SECTURI y de la declaratoria publicada en el POEG (núm. 131, segunda parte, 01 de julio de 2024; Decreto Gubernativo núm. 171).

⁸ Los elementos representados en el mapa corresponden a símbolos cartográficos de referencia y no a la escala real de los elementos existentes en el territorio. La ubicación representada es de carácter referencial y no necesariamente corresponde al trazado definitivo del proyecto.

⁹ Fuente: Secretaría de Agua y Medio Ambiente, 2025.

¹⁰ COBIOCOM. Corredor Biocultural Centro Occidente de México. Fuente: Secretaría de Agua y Medio Ambiente, 2025.

¹¹ Jerarquía de los centros de población en el Sistema Urbano Rural del Estado de Guanajuato, Iplaneg, 2026.

¹² Número de localidades existentes en cada Unidad de Gestión Ambiental y Territorial UGAT con información de Censo de Población y Vivienda, INEGI, 2020. Iplaneg 2026.

¹³ Número de localidades existentes en cada Unidad de Gestión Ambiental y Territorial UGAT con información de Censo de Población y Vivienda, INEGI, 2020. Iplaneg 2026.

Política ambiental: Protección

Región:

Subregión:

I.- Noreste

I.- Sierra Gorda

Municipio(s):

Santa Catarina, Tierra Blanca

Superficie¹:
148.9 km²

Densidad de población³:
2.4 hab/km²

Población total²:
357 habitantes

Pendiente promedio⁴:
19.3°

Sistema Urbano Rural

C. Serv. Rurales

C. Serv. Urbanos

C. Art. del Sis.

C. Art. Reg.

C. Art. Metrop.

Ciudad Central

Carretera Federal

Carretera Estatal

Limites Municipales

Limite Estatal

Uso de Suelo y Vegetación

• AGRH. Agricultura de Riego y Humedad

• AGR T. Agricultura de Temporal

• AH. Asentamientos Humanos

• BC. Bosque Conservado

• BP. Bosque Perturbado

• CA. Cuerpo de Agua

• MC. Matorral Conservado

• MP. Matorral Perturbado

• PI. Pastizal Inducido

• PN. Pastizal Natural

• SBCC. Selva Baja Caducifolia Conservada

• SBCEP. Selva Baja Caducifolia Perturbada

• SVEG. Zona Sin Vegetación Aparente

• Otros⁶. Otros Tipos de Vegetación

Política territorial: Relevancia estratégica territorial

Ubicación

Cobertura de uso de suelo y vegetación⁵

Delimitación de UGAT⁷

Potencial de recarga⁸

Porcentaje de cobertura COBIOCOM⁹:

100.0%

Áreas Prioritarias para el Mantenimiento de Bienes y Servicios Ambientales (APMSA):

94.0%

11%

14%

33%

39%

BP

BC

MC

PI

PW

38.1%

61.5%

0.0%

Zona de conservación hidrológica (ZCH):

0.0%

Cuerpo de agua:

0.0%

MODELO

Lineamiento - Meta	L3 Mantener la integridad actual de los ecosistemas de la UGAT; y promover su mejora, a partir de programas y acciones que permitan incrementar el porcentaje de cobertura vegetal actual; así como la implementación de medidas para reducir amenazas a la biodiversidad y fomentar el uso sostenible de los servicios ecosistémicos; entre las que se encuentra la integración total o parcial de la UGAT, a alguna figura de protección federal, estatal, municipal.
--------------------	---

Sectores del Desarrollo				
Afinidad sectorial	Rectores	Coadyuvantes	Asociados	De interés
	Conservación	Turismo	Forestal y asentamientos humanos	Infraestructura y minero
Actividades sectoriales compatibles	Forestal maderable, Forestal no maderable, Conservación, Turismo alternativo, Asentamientos humanos rurales, Infraestructura puntual, Infraestructura lineal, Minería no metálica de alta disponibilidad			
Actividades sectoriales incompatibles	Acuicultura, Agricultura de temporal, Agricultura de riego, Ganadería extensiva, Ganadería intensiva, Turismo convencional, Asentamientos humanos urbanos, Infraestructura de área, Industria ligera, Industria mediana, Industria pesada,Energía eólica, Energía solar, Minería no metálica de baja disponibilidad, Minería metálica			
Criterios de regulación ecológica	FOM50_01; FOM50_02; FOM50_03; FOM50_04; FOM50_05; FOM50_06; FOM50_07; FOM50_08; FOM50_09; FOM50_10; FOM50_11; FOM50_12; FOM50_13; FOM50_14; FOM50_15; FOM50_16; FOM50_17; FOM50_18; FOM50_19;FNM50_01; FNM50_02; FNM50_03; FNM50_04; FNM50_05; FNM50_06; FNM50_07;CON50_01; CON50_02; CON50_03; CON50_04; CON50_05; CON50_06; CON50_07; CON50_8; CON50_9; CON50_10; CON50_11;RIP50_02; RIP50_03; RIP50_04;TAL50_01; TAL50_02; TAL50_03; TAL50_04; TAL50_05; TAL50_10; TAL50_11; TAL50_12; TAL50_15; TAL50_16;AHR50_01; AHR50_02; AHR50_03 AHR50_04; AHR50_05; AHR50_06; AHR50_07; AHR50_08; AHR50_09; AHR50_10; AHR50_11;IF50_01; IF50_02; IF50_03; IF50_04; IF50_05;IFP50_01; IFP50_02; IFP50_03;IFL50_01; IFL50_02; IFL50_03; IFL50_04; IFL50_05; IFL50_06; IFL50_07; IFL50_08;MNM50A_01; MNMA50_02;PAT50_03			
Estrategias ambientales y territoriales	E-04, E-05, E-06, E-07, E-10, E-11, E-16, E-19, E-21, E-24, E-27, E-32, E-33, E-36, E-37, E-38, E-39, E-43, E-46, E-47, E-48 y E-49			

Sistema Urbano Rural ¹⁰					Pueblos y comunidades indígenas:
Clasificación:	Localidades con población de 2,500 a 4,999 habitantes ¹¹	No.	0	Nombre de las localidades: Sin localidad	
No aplica	Localidades con población de 5,000 habitantes y más ¹²	Pob.	0	No hay presencia	
		No.	0		Nombre de las localidades: Sin localidad

¹ Superficie calculada en kilómetros cuadrados por cada Unidad de Gestión Ambiental y Territorial UGAT, Iplaneg 2026.

² Población total calculada para cada Unidad de Gestión Ambiental y Territorial UGAT con información de Censo de Población y Vivienda, INEGI, 2020. Iplaneg 2026.

³ Densidad poblacional calculada para cada Unidad de Gestión Ambiental y Territorial UGAT con información de Censo de Población y Vivienda, INEGI, 2020. Iplaneg 2026.

⁴ Fuente: Calculada con el Continuo de Elevaciones Mexicano y Modelos Digitales de Elevación (15 m, versión 4.0), del INEGI, 2013.

⁵ Actualización de la cobertura de uso de suelo y vegetación al año 2024.

⁶ Incluye los tipos de vegetación: vegetación acuática y subacuática, otros tipos de vegetación, matorral xerófilo y bosque espinoso.

⁷ Trazo del Camino Real de Tierra Adentro y sitios con valor patrimonial: Información de la SECTURI y de la declaratoria publicada en el POEG (núm. 131, segunda parte, 01 de julio de 2024; Decreto Gubernativo núm. 171). Los elementos representados en el mapa corresponden a símbolos cartográficos de referencia y no a la escala real de los elementos existentes en el territorio. La ubicación representada es de carácter referencial y no necesariamente corresponde al trazo definitivo del proyecto.

⁸ Fuente: Secretaría de Agua y Medio Ambiente, 2025.

⁹ COBIOCOM. Corredor Biocultural Centro Occidente de México. Fuente: Secretaría de Agua y Medio Ambiente, 2025.

¹⁰ Jerarquía de los centros de población en el Sistema Urbano Rural del Estado de Guanajuato, Iplaneg, 2026.

¹¹ Número de localidades existentes en cada Unidad de Gestión Ambiental y Territorial UGAT con información de Censo de Población y Vivienda, INEGI, 2020. Iplaneg 2026.

¹² Número de localidades existentes en cada Unidad de Gestión Ambiental y Territorial UGAT con información de Censo de Población y Vivienda, INEGI, 2020. Iplaneg 2026.

Política ambiental: Aprovechamiento sustentable

Región:

I.- Noreste

Subregión:

I.- Sierra Gorda y II.- Chichimeca

Municipio(s):

Doctor Mora, San José Iturbide, Tierra Blanca

Superficie¹:

90.1 km²

Densidad de población³:

225.9 hab/km²

Población total²:

20,357 habitantes

Pendiente promedio⁴:

1.8°

Sistema Urbano Rural

C. Serv. Rurales

C. Serv. Urbanos

C. Art. del Sis.

C. Art. Reg.

C. Art. Metrop.

Ciudad Central

Carretera Federal

Carretera Estatal

Limites Municipales

Limite Estatal

Uso de Suelo y Vegetación

• AGRH. Agricultura de Riego y Humedad

• AGR T. Agricultura de Temporal

• AH. Asentamientos Humanos

• BC. Bosque Conservado

• BP. Bosque Perturbado

• CA. Cuerpo de Agua

• MC. Matorral Conservado

• MP. Matorral Perturbado

• PI. Pastizal Inducido

• PN. Pastizal Natural

• SBCC. Selva Baja Caducifolia Conservada

• SBCCP. Selva Baja Caducifolia Perturbada

• SVEG. Zona Sin Vegetación Aparente

• Otros⁶. Otros Tipos de Vegetación

Política territorial: Fortalecimiento territorial

Ubicación

Cobertura de uso de suelo y vegetación⁵

Delimitación de UGAT⁷

Potencial de recarga⁸

Porcentaje de cobertura COBIOCOM⁹:

2.2%

Áreas Prioritarias para el Mantenimiento de Bienes y Servicios Ambientales (APMSA):

1.0%

Baja: 80.3%

Media: 1.5%

Alta: 18.2%

Zona de conservación hidrológica (ZCH):

0.0%

Cuerpo de agua:

0.0%

MODELO

Lineamiento - Meta	L10 Fomentar y mejorar el aprovechamiento sustentable de las zonas de desarrollo rural, implementando paquetes tecnológicos y acciones que permitan incrementar la productividad; mejorar el estado de los suelos, controlar sus procesos de degradación, e incrementar la resiliencia de las unidades productivas ante las condiciones del cambio climático.
--------------------	---

Sectores del Desarrollo									
Afinidad sectorial	Rectores		Coadyuvantes						
	Agrícola		Pecuario						
Asociados		Infraestructura, turismo y asentamientos humanos							
De interés		Industrial, forestal, minero y energético							
Actividades sectoriales compatibles	Agricultura de temporal, Agricultura de riego, Ganadería extensiva, Forestal maderable, Forestal no maderable, Turismo alternativo, Asentamientos humanos rurales, Infraestructura puntual, Infraestructura lineal, Infraestructura de área,Energía eólica, Energía solar, Minería no metálica de alta disponibilidad								
Actividades sectoriales incompatibles	Acuicultura, Ganadería intensiva, Conservación, Turismo convencional, Asentamientos humanos urbanos, Industria ligera, Industria mediana, Industria pesada, Minería no metálica de baja disponibilidad, Minería metálica								
Criterios de regulación ecológica	AG50_02; AG50_03; AG50_04; AG50_05; AG50_06; AG50_07; AG50_08; AG50_09; AG50_10; AG50_11;AGT50_01; AGT50_02; AGT50_03; AGT50_04; AGT50_09;AGR50_04; AGR50_08; AGR50_09; AGR50_11;AGI50_01; AGI50_02; AGI50_03; AGI50_04; AGI50_05; AGI50_06; AGI50_07; AGI50_08; AGI50_09; AGI50_10; AGI50_11; AGI50_12; AGI50_13; AGI50_14; AGI50_15;GEX50_02; GEX50_03; GEX50_04;GEX50_06; GEX50_07;FOM50_01; FOM50_02; FOM50_03; FOM50_04; FOM50_05; FOM50_06; FOM50_07; FOM50_08; FOM50_09; FOM50_10; FOM50_11; FOM50_12; FOM50_13; FOM50_14; FOM50_15; FOM50_16; FOM50_17; FOM50_18; FOM50_19;FNM50_01; FNM50_02; FNM50_03; FNM50_04; FNM50_05; FNM50_06; FNM50_07;RIP50_02; RIP50_03; RIP50_04;TAL50_01; TAL50_04; TAL50_06; TAL50_07; TAL50_11; TAL50_12; TAL50_13; TAL50_14; TAL50_16;AHR50_01; AHR50_02; AHR50_03 AHR50_04; AHR50_05; AHR50_06; AHR50_07; AHR50_08; AHR50_09; AHR50_11; AHR50_12;IF50_01; IF50_02; IF50_03; IF50_04; IF50_05;IFP50_01; IFP50_02; IFP50_03;IFL50_01; IFL50_02; IFL50_03; IFL50_04; IFL50_05; IFL50_06; IFL50_07; IFL50_08;IFA50_01; IFA50_02;EOL50_01; EOL50_02; EOL50_03; EOL50_04; EOL50_05;SOL50_01; SOL50_02; SOL50_03; SOL50_04; SOL50_05;MNMA50A_01; MNMA50_02; MNMA50_03; MNMA50_04; MNMA50_05; MNMA50_06; MNMA50_10;PAT50_03								
Estrategias ambientales y territoriales	E-01, E-06, E-07, E-10, E-11, E-14, E-16, E-17, E-18, E-19, E-21, E-22, E-26, E-27, E-28, E-29, E-30, E-31, E-32, E-33, E-34, E-35, E-36, E-37, E-38, E-39, E-40, E-41, E-43, E-44, E-45, E-46, E-47, E-48 y E-49								

Sistema Urbano Rural ¹⁰					Pueblos y comunidades indígenas:
Clasificación:	Localidades con población de 2,500 a 4,999 habitantes ¹¹	No.	1	Nombre de las localidades: El Capulín	
		Pob.	3,649		
Centro de Servicios Rurales	Localidades con población de 5,000 habitantes y más ¹²	No.	0	Nombre de las localidades: Sin localidad	No hay presencia
		Pob.	0		

¹ Superficie calculada en kilómetros cuadrados por cada Unidad de Gestión Ambiental y Territorial UGAT, Iplaneg 2026.

² Población total calculada para cada Unidad de Gestión Ambiental y Territorial UGAT con información de Censo de Población y Vivienda, INEGI, 2020. Iplaneg 2026.

³ Densidad poblacional calculada para cada Unidad de Gestión Ambiental y Territorial UGAT con información de Censo de Población y Vivienda, INEGI, 2020. Iplaneg 2026.

⁴ Fuente: Calculada con el Continuo de Elevaciones Mexicano y Modelos Digitales de Elevación (15 m, versión 4.0), del INEGI, 2013.

⁵ Actualización de la cobertura de uso de suelo y vegetación al año 2024.

⁶ Incluye los tipos de vegetación: vegetación acuática y subacuática, otros tipos de vegetación, matorral xerófilo y bosque espinoso.

⁷ Trazo del Camino Real de Tierra Adentro y sitios con valor patrimonial: Información de la SECTURI y de la declaratoria publicada en el POEG (núm. 131, segunda parte, 01 de julio de 2024; Decreto Gubernativo núm. 171).

Los elementos representados en el mapa corresponden a símbolos cartográficos de referencia y no a la escala real de los elementos existentes en el territorio. La ubicación representada es de carácter referencial y no necesariamente corresponde al trazo definitivo del proyecto.

⁸ Fuente: Secretaría de Agua y Medio Ambiente, 2025.

⁹ COBIOCOM. Corredor Biocultural Centro Occidente de México. Fuente: Secretaría de Agua y Medio Ambiente, 2025.

¹⁰ Jerarquía de los centros de población en el Sistema Urbano Rural del Estado de Guanajuato, Iplaneg, 2026.

¹¹ Número de localidades existentes en cada Unidad de Gestión Ambiental y Territorial UGAT con información de Censo de Población y Vivienda, INEGI, 2020. Iplaneg 2026.

¹² Número de localidades existentes en cada Unidad de Gestión Ambiental y Territorial UGAT con información de Censo de Población y Vivienda, INEGI, 2020. Iplaneg 2026.

Política ambiental:

Aprovechamiento sustentable

Política territorial:

Ordenamiento del desarrollo urbano

Región:

III.- Centro

Subregión:

V.- Metropolitana de León

Municipio(s):

León

Superficie¹:

0.8 km²

Densidad de población³:

6,248.8 hab/km²

Población total²:

4,999 habitantes

Pendiente promedio⁴:

5.5°

Sistema Urbano Rural

C. Serv. Rurales

C. Serv. Urbanos

C. Art. del Sis.

C. Art. Reg.

C. Art. Metrop.

Ciudad Central

Carretera Federal

Carretera Estatal

Limites Municipales

Limite Estatal

Uso de Suelo y Vegetación

• AGRH. Agricultura de Riego y Humedad

• AGR T. Agricultura de Temporal

• AH. Asentamientos Humanos

• BC. Bosque Conservado

• BP. Bosque Perturbado

• CA. Cuerpo de Agua

• MC. Matorral Conservado

• MP. Matorral Perturbado

• PI. Pastizal Inducido

• PN. Pastizal Natural

• SBCC. Selva Baja Caducifolia Conservada

• SBCP. Selva Baja Caducifolia Perturbada

• SVEG. Zona Sin Vegetación Apparente

• Otros⁶. Otros Tipos de Vegetación

Porcentaje de cobertura COBIOCOM⁹:

25.5%

Áreas Prioritarias para el Mantenimiento de Bienes y Servicios Ambientales (APMSA):

0.0%

Ubicación

Cobertura de uso de suelo y vegetación⁵

Delimitación de UGAT⁷

Potencial de recarga⁸

Baja: 13.8%

Media: 0.0%

Alta: 0.0%

Zona de conservación hidrológica (ZCH):

86.2%

Cuerpo de agua:

0.0%

MODELO

Lineamiento - Meta	L14 Consolidar la planeación, regulación, gestión y desarrollo ordenado del centro de población y sus zonas de crecimiento considerando para ello los principios de política pública establecidos en la materia así como su vinculación funcional con el Sistema Estatal Territorial, conduciéndose en apego a la normatividad vigente en materia ambiental y territorial para los asentamientos humanos, por lo que se estará sujeto a los criterios y acciones de desarrollo urbano que sean determinadas en la planeación municipal.
--------------------	---

Sectores del Desarrollo				
Afinidad sectorial	Rectores	Coadyuvantes	Asociados	De interés
	Asentamiento humano	Turismo	Infraestructura	Industrial y energético
Actividades sectoriales compatibles	Turismo convencional, Asentamientos humanos rurales, Asentamientos humanos urbanos, Infraestructura puntual, Infraestructura lineal, Infraestructura de área, Industria ligera, Industria mediana, Energía solar			
Actividades sectoriales incompatibles	Acuicultura, Agricultura de temporal, Agricultura de riego, Ganadería extensiva, Ganadería intensiva, Forestal maderable, Forestal no maderable, Conservación, Turismo alternativo, Industria pesada, Energía eólica,Minería no metálica de baja disponibilidad, Minería no metálica de alta disponibilidad, Minería metálica			
Criterios de regulación ecológica	RES50_04;TUR50_01;TUR50_02; TUR50_03; TUR50_04; TUR50_05; TUR50_06; TUR50_07;AHR50_01; AHR50_02; AHR50_03 AHR50_04; AHR50_05; AHR50_06; AHR50_07; AHR50_08; AHR50_09; AHR50_11; AHR50_12;AHU50_01; AHU50_02; AHU50_03; AHU50_04; AHU50_05; AHU50_06; AHU50_07; AHU50_08; AHU50_09;IF50_01; IF50_02; IF50_03; IF50_04; IF50_05;IFP50_01; IFP50_02; IFP50_03;IFL50_01; IFL50_02; IFL50_03; IFL50_04; IFL50_05; IFL50_06; IFL50_07; IFL50_08;IFA50_01; IFA50_02;IN50_01; IN50_02; IN50_03; IN50_04; IN50_05; IN50_06; IN50_07; IN50_08; IN50_09; IN50_10; IN50_11; IN50_12; IN50_13; IN50_14; IN50_15; IN50_16; IN50_17; IN50_18;INL50_01; INL50_02;INM50_01; INM50_02;SOL50_01; SOL50_02; SOL50_03; SOL50_04; SOL50_05;PAT50_01; PAT50_02; PAT50_03;PAT50_04			
Estrategias ambientales y territoriales	E-01, E-02, E-04, E-08, E-09, E-12, E-14, E-15, E-16, E-17, E-18, E-19, E-21, E-22, E-23, E-24, E-25, E-26, E-27, E-28, E-30, E-31, E-32, E-33, E-35, E-36, E-37, E-38, E-39, E-41, E-44, E-46, E-47, E-48 y E-49			

Sistema Urbano Rural ¹⁰					Pueblos y comunidades indígenas:
Clasificación:	Localidades con población de 2,500 a 4,999 habitantes ¹¹	No. Pob.	1 3,687	Nombre de las localidades:	
Centro de Servicios Rurales	Localidades con población de 5,000 habitantes y más ¹²	No. Pob.	0 0	Nombre de las localidades:	Sin localidad
		No. Pob.	0 0		

¹ Superficie calculada en kilómetros cuadrados por cada Unidad de Gestión Ambiental y Territorial UGAT, Iplaneg 2026.

² Población total calculada para cada Unidad de Gestión Ambiental y Territorial UGAT con información de Censo de Población y Vivienda, INEGI, 2020. Iplaneg 2026.

³ Densidad poblacional calculada para cada Unidad de Gestión Ambiental y Territorial UGAT con información de Censo de Población y Vivienda, INEGI, 2020. Iplaneg 2026.

⁴ Fuente: Calculada con el Continuo de Elevaciones Mexicano y Modelos Digitales de Elevación (15 m, versión 4.0), del INEGI, 2013.

⁵ Actualización de la cobertura de uso de suelo y vegetación al año 2024.

⁶ Incluye los tipos de vegetación: vegetación acuática y subacuática, otros tipos de vegetación, matorral xerófilo y bosque espinoso.

⁷ Trazo del Camino Real de Tierra Adentro y sitios con valor patrimonial: Información de la SECTURI y de la declaratoria publicada en el POEG (núm. 131, segunda parte, 01 de julio de 2024; Decreto Gubernativo núm. 171). Los elementos representados en el mapa corresponden a símbolos cartográficos de referencia y no a la escala real de los elementos existentes en el territorio. La ubicación representada es de carácter referencial y no necesariamente corresponde al trazo definitivo del proyecto.

⁸ Fuente: Secretaría de Agua y Medio Ambiente, 2025.

⁹ COBIOCOM. Corredor Biocultural Centro Occidente de México. Fuente: Secretaría de Agua y Medio Ambiente, 2025.

¹⁰ Jerarquía de los centros de población en el Sistema Urbano Rural del Estado de Guanajuato, Iplaneg, 2026.

¹¹ Número de localidades existentes en cada Unidad de Gestión Ambiental y Territorial UGAT con información de Censo de Población y Vivienda, INEGI, 2020. Iplaneg 2026.

¹² Número de localidades existentes en cada Unidad de Gestión Ambiental y Territorial UGAT con información de Censo de Población y Vivienda, INEGI, 2020. Iplaneg 2026.

Política ambiental:

Restauración ecológica

Política territorial:

Rehabilitación territorial

Región:

I.- Noreste

Subregión:

I.- Sierra Gorda

Municipio(s):

Santa Catarina, Tierra Blanca

Superficie¹:

35.6 km²

Densidad de población³:

21.1 hab/km²

Población total²:

752 habitantes

Pendiente promedio⁴:

14.5°

Sistema Urbano Rural

C. Serv. Rurales

C. Serv. Urbanos

C. Art. del Sis.

C. Art. Reg.

C. Art. Metrop.

Ciudad Central

Carretera Federal

Carretera Estatal

Limites Municipales

Limite Estatal

Uso de Suelo y Vegetación

• AGRH. Agricultura de Riego y Humedad

• AGR T. Agricultura de Temporal

• AH. Asentamientos Humanos

• BC. Bosque Conservado

• BP. Bosque Perturbado

• CA. Cuerpo de Agua

• MC. Matorral Conservado

• MP. Matorral Perturbado

• PI. Pastizal Inducido

• PN. Pastizal Natural

• SBCC. Selva Baja Caducifolia Conservada

• SBCCP. Selva Baja Caducifolia Perturbada

• SVEG. Zona Sin Vegetación Aparente

• Otros⁶. Otros Tipos de Vegetación


Porcentaje de cobertura COBIOCOM⁹:

100.0%

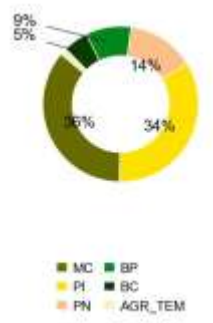
Áreas Prioritarias para el Mantenimiento de Bienes y Servicios Ambientales (APMSA):

86.0%


Ubicación




Cobertura de uso de suelo y vegetación⁵



Delimitación de UGAT⁷



Potencial de recarga⁸



Baja: 8.8%

Media: 91.2%

Alta: 0.0%

Zona de conservación hidrológica (ZCH):

0.0%

Cuerpo de agua:

0.0%

MODELO

Lineamiento - Meta	L7 Restaurar la estructura y las funciones ecológicas de los ecosistemas dentro de la UGAT, mediante estrategias que reduzcan la degradación del suelo, la pérdida de cobertura vegetal, promoviendo la reconversión productiva, el manejo sostenible de actividades productivas y el mejoramiento de las localidades rurales.
--------------------	--

Sectores del Desarrollo				
Afinidad sectorial	Rectores	Coadyuvantes	Asociados	De interés
	Conservación	Turismo y forestal	Forestal y asentamientos humanos	Infraestructura
Actividades sectoriales compatibles	Forestal maderable, Forestal no maderable, Conservación, Turismo alternativo, Asentamientos humanos rurales, Infraestructura puntual, Infraestructura lineal			
Actividades sectoriales incompatibles	Acuicultura, Agricultura de temporal, Agricultura de riego, Ganadería extensiva, Ganadería intensiva, Turismo convencional, Asentamientos humanos urbanos, Infraestructura de área, Industria ligera, Industria mediana, Industria pesada,Energía eólica, Energía solar, Minería no metálica de baja disponibilidad, Minería no metálica de alta disponibilidad, Minería metálica			
Criterios de regulación ecológica	FOM50_01; FOM50_02; FOM50_03; FOM50_04; FOM50_05; FOM50_06; FOM50_07; FOM50_08; FOM50_09; FOM50_10; FOM50_11; FOM50_12; FOM50_13; FOM50_14; FOM50_15; FOM50_16; FOM50_17; FOM50_18; FOM50_19;FNM50_01; FNM50_02; FNM50_03; FNM50_04; FNM50_05; FNM50_06; FNM50_07;CON50_01; CON50_03; CON50_04; CON50_05; CON50_06; CON50_07; CON50_08; CON50_09; CON50_10; CON50_11;RIP50_02; RIP50_03; RIP50_04;TAL50_01; TAL50_03; TAL50_04; TAL50_05; TAL50_06; TAL50_07; TAL50_08; TAL50_09; TAL50_10; TAL50_11; TAL50_12; TAL50_13; TAL50_14; TAL50_15; TAL50_16;AHR50_01; AHR50_02; AHR50_03 AHR50_04; AHR50_05; AHR50_06; AHR50_07; AHR50_08; AHR50_09; AHR50_10; AHR50_11;IF50_01; IF50_02; IF50_03; IF50_04; IF50_05;IFP50_01; IFP50_02; IFP50_03;IFL50_01; IFL50_02; IFL50_03; IFL50_04; IFL50_05; IFL50_06; IFL50_07; IFL50_08;PAT50_03			
Estrategias ambientales y territoriales	E-04, E-05, E-06, E-07, E-09, E-11, E-16, E-19, E-21, E-24, E-27, E-32, E-33, E-36, E-37, E-38, E-39, E-40, E-46, E-47, E-48 y E-49			

Sistema Urbano Rural ¹⁰					Pueblos y comunidades indígenas:
Clasificación:	Localidades con población de 2,500 a 4,999 habitantes ¹¹	No.	0	Nombre de las localidades: Sin localidad	
		Pob.	0		
No aplica	Localidades con población de 5,000 habitantes y más ¹²	No.	0	Nombre de las localidades: Sin localidad	No hay presencia
		Pob.	0		

¹ Superficie calculada en kilómetros cuadrados por cada Unidad de Gestión Ambiental y Territorial UGAT, Iplaneg 2026.

² Población total calculada para cada Unidad de Gestión Ambiental y Territorial UGAT con información de Censo de Población y Vivienda, INEGI, 2020. Iplaneg 2026.

³ Densidad poblacional calculada para cada Unidad de Gestión Ambiental y Territorial UGAT con información de Censo de Población y Vivienda, INEGI, 2020. Iplaneg 2026.

⁴ Fuente: Calculada con el Continuo de Elevaciones Mexicano y Modelos Digitales de Elevación (15 m, versión 4.0), del INEGI, 2013.

⁵ Actualización de la cobertura de uso de suelo y vegetación al año 2024.

⁶ Incluye los tipos de vegetación: vegetación acuática y subacuática, otros tipos de vegetación, matorral xerófilo y bosque espinoso.

⁷ Trazo del Camino Real de Tierra Adentro y sitios con valor patrimonial: Información de la SECTURI y de la declaratoria publicada en el POEG (núm. 131, segunda parte, 01 de julio de 2024; Decreto Gubernativo núm. 171).

Los elementos representados en el mapa corresponden a símbolos cartográficos de referencia y no a la escala real de los elementos existentes en el territorio. La ubicación representada es de carácter referencial y no necesariamente corresponde al trazo definitivo del proyecto.

⁸ Fuente: Secretaría de Agua y Medio Ambiente, 2025.

⁹ COBIOCOM. Corredor Biocultural Centro Occidente de México. Fuente: Secretaría de Agua y Medio Ambiente, 2025.

¹⁰ Jerarquía de los centros de población en el Sistema Urbano Rural del Estado de Guanajuato, Iplaneg, 2026.

¹¹ Número de localidades existentes en cada Unidad de Gestión Ambiental y Territorial UGAT con información de Censo de Población y Vivienda, INEGI, 2020. Iplaneg 2026.

¹² Número de localidades existentes en cada Unidad de Gestión Ambiental y Territorial UGAT con información de Censo de Población y Vivienda, INEGI, 2020. Iplaneg 2026.

Política ambiental: Preservación

Región:

Subregión:

Municipio(s):

Santa Catarina, Tierra Blanca

Superficie¹:
32.1 km²

Densidad de población³:
7.4 hab/km²

Población total²:
239 habitantes

Pendiente promedio⁴:
17.3°

Sistema Urbano Rural

C. Serv. Rurales

C. Serv. Urbanos

C. Art. del Sis.

C. Art. Reg.

C. Art. Metrop.

Ciudad Central

Carretera Federal

Carretera Estatal

Limites Municipales

Limite Estatal

Uso de Suelo y Vegetación

• AGRH. Agricultura de Riego y Humedad

• AGR T. Agricultura de Temporal

• AH. Asentamientos Humanos

• BC. Bosque Conservado

• BP. Bosque Perturbado

• CA. Cuerpo de Agua

• MC. Matorral Conservado

• MP. Matorral Perturbado

• PI. Pastizal Inducido

• PN. Pastizal Natural

• SBCC. Selva Baja Caducifolia Conservada

• SBCE. Selva Baja Caducifolia Perturbada

• SVEG. Zona Sin Vegetación Aparente

• Otros⁶. Otros Tipos de Vegetación

Política territorial: Relevancia estratégica territorial

Ubicación

Cobertura de uso de suelo y vegetación⁵

Delimitación de UGAT⁷

Potencial de recarga⁸

Porcentaje de cobertura COBIOCOM⁹:

100.0%

Áreas Prioritarias para el Mantenimiento de Bienes y Servicios Ambientales (APMSA):

86.0%

8%

13%

21%

57%

MC

BP

PI

SVEG

AGR_TEM

Potencial de Recarga

Media

Baja: 0.0%

Media: 100.0%

Alta: 0.0%

Zona de conservación hidrológica (ZCH):

0.0%

Cuerpo de agua:

0.0%

MODELO

Lineamiento - Meta	L4 Conservar la biodiversidad y las funciones ecológicas de los ecosistemas; atendiendo especialmente la recuperación de zonas degradadas y el fomento de actividades productivas acordes a la vocación natural del territorio y sustentadas en programas y prácticas de manejo sostenible. Estas acciones deberán contribuir a la protección del capital natural, así como del patrimonio material e inmaterial de la zona.
--------------------	--

Sectores del Desarrollo					
Afinidad sectorial	Rectores		Coadyuvantes	Asociados	De interés
	Conservación		Turismo	Forestal y asentamientos humanos	Infraestructura
Actividades sectoriales compatibles	Forestal maderable, Forestal no maderable, Conservación, Turismo alternativo, Asentamientos humanos rurales, Infraestructura puntual, Infraestructura lineal				
Actividades sectoriales incompatibles	Acuicultura, Agricultura de temporal, Agricultura de riego, Ganadería extensiva, Ganadería intensiva, Turismo convencional, Asentamientos humanos urbanos, Infraestructura de área, Industria ligera, Industria mediana, Industria pesada,Energía eólica, Energía solar, Minería no metálica de baja disponibilidad, Minería no metálica de alta disponibilidad, Minería metálica				
Criterios de regulación ecológica	FOM50_01; FOM50_02; FOM50_03; FOM50_04; FOM50_05; FOM50_06; FOM50_07; FOM50_08; FOM50_09; FOM50_10; FOM50_11; FOM50_12; FOM50_13; FOM50_14; FOM50_15; FOM50_16; FOM50_17; FOM50_18; FOM50_19;FNM50_01; FNM50_02; FNM50_03; FNM50_04; FNM50_05; FNM50_06; FNM50_07;CON50_01; CON50_02; CON50_03; CON50_04; CON50_05; CON50_06; CON50_07; CON50_8; CON50_9; CON50_10; CON50_11;RIP50_02; RIP50_03; RIP50_04;TAL50_01; TAL50_02; TAL50_03; TAL50_04; TAL50_05; TAL50_07; TAL50_08; TAL50_09; TAL50_10; TAL50_11; TAL50_12; TAL50_13; TAL50_14; TAL50_15; TAL50_16;AHR50_01; AHR50_02; AHR50_03 AHR50_04; AHR50_05; AHR50_06; AHR50_07; AHR50_08; AHR50_09; AHR50_10; AHR50_11;IF50_01; IF50_02; IF50_03; IF50_04; IF50_05;IFP50_01; IFP50_02; IFP50_03;IFL50_01; IFL50_02; IFL50_03; IFL50_04; IFL50_05; IFL50_06; IFL50_07; IFL50_08;PAT50_03				
Estrategias ambientales y territoriales	E-04, E-05, E-06, E-07, E-11, E-16, E-19, E-21, E-24, E-27, E-32, E-33, E-36, E-37, E-38, E-39, E-40, E-46, E-47, E-48 y E-49				

Sistema Urbano Rural ¹⁰					Pueblos y comunidades indígenas:
Clasificación:	Localidades con población de 2,500 a 4,999 habitantes ¹¹	No. 0	Pob. 0	Nombre de las localidades: Sin localidad	
No aplica	Localidades con población de 5,000 habitantes y más ¹²	No. 0	Pob. 0	Nombre de las localidades: Sin localidad	No hay presencia

¹ Superficie calculada en kilómetros cuadrados por cada Unidad de Gestión Ambiental y Territorial UGAT, Iplaneg 2026.

² Población total calculada para cada Unidad de Gestión Ambiental y Territorial UGAT con información de Censo de Población y Vivienda, INEGI, 2020. Iplaneg 2026.

³ Densidad poblacional calculada para cada Unidad de Gestión Ambiental y Territorial UGAT con información de Censo de Población y Vivienda, INEGI, 2020. Iplaneg 2026.

⁴ Fuente: Calculada con el Continuo de Elevaciones Mexicano y Modelos Digitales de Elevación (15 m, versión 4.0), del INEGI, 2013.

⁵ Actualización de la cobertura de uso de suelo y vegetación al año 2024.

⁶ Incluye los tipos de vegetación: vegetación acuática y subacuática, otros tipos de vegetación, matorral xerófilo y bosque espinoso.

⁷ Trazo del Camino Real de Tierra Adentro y sitios con valor patrimonial: Información de la SECTURI y de la declaratoria publicada en el POEG (núm. 131, segunda parte, 01 de julio de 2024; Decreto Gubernativo núm. 171).

Los elementos representados en el mapa corresponden a símbolos cartográficos de referencia y no a la escala real de los elementos existentes en el territorio. La ubicación representada es de carácter referencial y no necesariamente corresponde al trazo definitivo del proyecto.

⁸ Fuente: Secretaría de Agua y Medio Ambiente, 2025.

⁹ COBIOCOM. Corredor Biocultural Centro Occidente de México. Fuente: Secretaría de Agua y Medio Ambiente, 2025.

¹⁰ Jerarquía de los centros de población en el Sistema Urbano Rural del Estado de Guanajuato, Iplaneg, 2026.

¹¹ Número de localidades existentes en cada Unidad de Gestión Ambiental y Territorial UGAT con información de Censo de Población y Vivienda, INEGI, 2020. Iplaneg 2026.

¹² Número de localidades existentes en cada Unidad de Gestión Ambiental y Territorial UGAT con información de Censo de Población y Vivienda, INEGI, 2020. Iplaneg 2026.

Política ambiental: Preservación

Región:

III.- Centro

Subregión:

V.- Metropolitana de León y VI.-
Metropolitana Irapuato- Salamanca

Municipio(s):

Irapuato, Silao de la Victoria

Superficie¹:

4.7 km²

Densidad de población³:

0.0 hab/km²

Población total²:

0 habitantes

Pendiente promedio⁴:

1.9°

Sistema Urbano Rural

C. Serv. Rurales

C. Serv. Urbanos

C. Art. del Sis.

C. Art. Reg.

C. Art. Metrop.

Ciudad Central

Carretera Federal

Carretera Estatal

Limites Municipales

Limite Estatal

Uso de Suelo y Vegetación

• AGRH. Agricultura de Riego y Humedad

• AGR T. Agricultura de Temporal

• AH. Asentamientos Humanos

• BC. Bosque Conservado

• BP. Bosque Perturbado

• CA. Cuerpo de Agua

• MC. Matorral Conservado

• MP. Matorral Perturbado

• PI. Pastizal Inducido

• PN. Pastizal Natural

• SBCC. Selva Baja Caducifolia Conservada

• SBCCP. Selva Baja Caducifolia Perturbada

• SVEG. Zona Sin Vegetación Aparente

• Otros⁶. Otros Tipos de Vegetación

Política territorial: Relevancia estratégica territorial

Ubicación

Cobertura de uso de suelo y vegetación⁵

Delimitación de UGAT⁷

Potencial de recarga⁸

Porcentaje de cobertura COBIOCOM⁹:

20.0%

Áreas Prioritarias para el Mantenimiento de Bienes y Servicios Ambientales (APMSA):

51.0%

MODELO

Lineamiento - Meta	L5 Conservar el corredor ripario, promoviendo medidas para la restauración, saneamiento y/o recuperación de sus condiciones eco-hidrológicas a mediano y largo plazo; y que también involucren medidas para el manejo integral de sus cuencas alimentadoras.
--------------------	--

Sectores del Desarrollo				
Afinidad sectorial	Rectores	Coadyuvantes	Asociados	De interés
	Conservación	Acuicultura y pesca	Turismo y forestal	Infraestructura
Actividades sectoriales compatibles	Acuicultura y pesca, Forestal maderable, Forestal no maderable, Conservación, Turismo alternativo, Infraestructura puntual, Infraestructura lineal			
Actividades sectoriales incompatibles	Agricultura de temporal, Agricultura de riego, Ganadería extensiva, Ganadería intensiva, Turismo convencional, Asentamientos humanos rurales, Asentamientos humanos urbanos, Infraestructura de área, Industria ligera, Industria mediana, Industria pesada, Energía eólica, Energía solar, Minería no metálica de baja disponibilidad, Minería no metálica de alta disponibilidad, Minería metálica			
Criterios de regulación ecológica	ACU50_01; ACU50_02; ACU50_03; ACU50_04; ACU50_05; ACU50_06; ACU50_07; FOM50_01; FOM50_03; FOM50_04; FOM50_05; FOM50_06; FOM50_07; FOM50_08; FOM50_09; FOM50_10; FOM50_11; FOM50_12; FOM50_13; FOM50_14; FOM50_15; FOM50_16; FOM50_17; FOM50_18; FOM50_19; FNM50_01; FNM50_02; FNM50_03; FNM50_04; FNM50_05; FNM50_06; FNM50_07; CON50_01; CON50_03; CON50_04; CON50_05; CON50_06; CON50_07; CON50_08; CON50_09; CON50_10; CON50_11; RIP50_01; RIP50_02; RIP50_03; RIP50_04; RIP50_05; RIP50_06; RIP50_07; RIP50_08; RIP50_09; TAL50_03; TAL50_05; TAL50_10; TAL50_11; TAL50_15; TAL50_16; IF50_01; IF50_02; IF50_03; IF50_04; IF50_05; IFP50_01; IFP50_02; IFP50_03; IFL50_01; IFL50_02; IFL50_03; IFL50_04; IFL50_05; IFL50_06; IFL50_07; IFL50_08; PAT50_03			
Estrategias ambientales y territoriales	E-04, E-05, E-06, E-07, E-10, E-11, E-18, E-19, E-28, E-29, E-30, E-31, E-32, E-34, E-36, E-37, E-38, E-46, E-47, E-48 y E-49			

Sistema Urbano Rural ¹⁰					Pueblos y comunidades indígenas:
Clasificación:	Localidades con población de 2,500 a 4,999 habitantes ¹¹	No.	0	Nombre de las localidades: Sin localidad	
		Pob.	0		
No aplica	Localidades con población de 5,000 habitantes y más ¹²	No.	0	Nombre de las localidades: Sin localidad	No hay presencia
		Pob.	0		

¹ Superficie calculada en kilómetros cuadrados por cada Unidad de Gestión Ambiental y Territorial UGAT, Iplaneg 2026.

² Población total calculada para cada Unidad de Gestión Ambiental y Territorial UGAT con información de Censo de Población y Vivienda, INEGI, 2020. Iplaneg 2026.

³ Densidad poblacional calculada para cada Unidad de Gestión Ambiental y Territorial UGAT con información de Censo de Población y Vivienda, INEGI, 2020. Iplaneg 2026.

⁴ Fuente: Calculada con el Continuo de Elevaciones Mexicano y Modelos Digitales de Elevación (15 m, versión 4.0), del INEGI, 2013.

⁵ Actualización de la cobertura de uso de suelo y vegetación al año 2024.

⁶ Incluye los tipos de vegetación: vegetación acuática y subacuática, otros tipos de vegetación, matorral xerófilo y bosque espinoso.

⁷ Trazo del Camino Real de Tierra Adentro y sitios con valor patrimonial: Información de la SECTURI y de la declaratoria publicada en el POEG (núm. 131, segunda parte, 01 de julio de 2024; Decreto Gubernativo núm. 171).

Los elementos representados en el mapa corresponden a símbolos cartográficos de referencia y no a la escala real de los elementos existentes en el territorio. La ubicación representada es de carácter referencial y no necesariamente corresponde al trazo definitivo del proyecto.

⁸ Fuente: Secretaría de Agua y Medio Ambiente, 2025.

⁹ COBIOCOM. Corredor Biocultural Centro Occidente de México. Fuente: Secretaría de Agua y Medio Ambiente, 2025.

¹⁰ Jerarquía de los centros de población en el Sistema Urbano Rural del Estado de Guanajuato, Iplaneg, 2026.

¹¹ Número de localidades existentes en cada Unidad de Gestión Ambiental y Territorial UGAT con información de Censo de Población y Vivienda, INEGI, 2020. Iplaneg 2026.

¹² Número de localidades existentes en cada Unidad de Gestión Ambiental y Territorial UGAT con información de Censo de Población y Vivienda, INEGI, 2020. Iplaneg 2026.

UGAT151

Grupo de UGAT

13. Aprovechamiento industrial, logístico y estratégico

Política ambiental: Aprovechamiento sustentable

Región:

I.- Noreste

Subregión:

II.- Chichimeca

Municipio(s):

Doctor Mora

Superficie¹:

1.8 km²

Densidad de población³:

0.0 hab/km²

Población total²:

0 habitantes

Pendiente promedio⁴:

0.4°

Sistema Urbano Rural

C. Serv. Rurales

C. Serv. Urbanos

C. Art. del Sis.

C. Art. Reg.

C. Art. Metrop.

Ciudad Central

Carretera Federal

Carretera Estatal

Limites Municipales

Limite Estatal

Uso de Suelo y Vegetación

• AGRH. Agricultura de Riego y Humedad

• AGR T. Agricultura de Temporal

• AH. Asentamientos Humanos

• BC. Bosque Conservado

• BP. Bosque Perturbado

• CA. Cuerpo de Agua

• MC. Matorral Conservado

• MP. Matorral Perturbado

• PI. Pastizal Inducido

• PN. Pastizal Natural

• SBCC. Selva Baja Caducifolia Conservada

• SBCCP. Selva Baja Caducifolia Perturbada

• SVEG. Zona Sin Vegetación Aparente

• Otros⁶. Otros Tipos de Vegetación

Porcentaje de cobertura COBIOCOM⁹:

0.0%

Áreas Prioritarias para el Mantenimiento de Bienes y Servicios Ambientales (APMSA):

1.0%

Política territorial: Fortalecimiento territorial

Ubicación

Cobertura de uso de suelo y vegetación⁵

Delimitación de UGAT⁷

Potencial de recarga⁸

Baja: 100.0%

Media: 0.0%

Alta: 0.0%

Zona de conservación hidrológica (ZCH):

0.0%

Cuerpo de agua:

0.0%

MODELO

Lineamiento - Meta	L13 Impulsar la creación y fortalecimiento de infraestructura estratégica que facilite el desarrollo de actividades industriales bajo criterios de sustentabilidad y mitigación a efectos de cambio climático, promoviendo el uso eficiente y el reúso del agua, así como el manejo responsable de insumos. Acciones a realizarse con un enfoque de economía circular, responsabilidad social, asegurando beneficios al medio ambiente y a las comunidades locales cercanas.
--------------------	--

Sectores del Desarrollo				
Afinidad sectorial	Rectores	Coadyuvantes	Asociados	De interés
	Industrial	Infraestructura	Agrícola y pecuario	Energético, acuacultura y minero
Actividades sectoriales compatibles	Acuacultura, Agricultura de temporal, Agricultura de riego, Ganadería extensiva, Ganadería intensiva, Infraestructura puntual, Infraestructura lineal, Infraestructura de área, Industria ligera, Industria mediana, Energía eólica,Energía solar, Minería no metálica de alta disponibilidad			
Actividades sectoriales incompatibles	Forestal maderable, Forestal no maderable, Conservación, Turismo alternativo, Turismo convencional, Asentamientos humanos rurales, Asentamientos humanos urbanos, Industria pesada, Minería no metálica de baja disponibilidad, Minería metálica			
Criterios de regulación ecológica	ACU50_01; ACU50_02; ACU50_03; ACU50_04; ACU50_05; ACU50_06; ACU50_07;AG50_03; AG50_04; AG50_05; AG50_06; AG50_07; AG50_08; AG50_09; AG50_10; AG50_11;AGT50_01; AGT50_02;AGR50_02; AGR50_03; AGR50_04;AGI50_01; AGI50_02; AGI50_03; AGI50_04; AGI50_05; AGI50_06; AGI50_07; AGI50_08; AGI50_09; AGI50_10; AGI50_11; AGI50_12; AGI50_13; AGI50_14; AGI50_15;GEX50_02; GEX50_03; GEX50_04;GEX50_06; GEX50_07;GIN50_01; GIN50_02; GIN50_03; GIN50_04; GIN50_05; GIN50_06; GIN50_07;IF50_01; IF50_02; IF50_03; IF50_04; IF50_05;IFP50_01; IFP50_02; IFP50_03;IFL50_01; IFL50_02; IFL50_03; IFL50_04; IFL50_05; IFL50_06; IFL50_07; IFL50_08;IFA50_01; IFA50_02;IN50_01; IN50_02; IN50_03; IN50_04; IN50_05; IN50_06; IN50_07; IN50_08; IN50_09; IN50_10; IN50_11; IN50_12; IN50_13; IN50_14; IN50_15; IN50_16; IN50_17; IN50_18;INL50_01; INL50_02;INM50_01; INM50_02;EOL50_01; EOL50_02; EOL50_03; EOL50_04; EOL50_05;SOL50_01; SOL50_02; SOL50_03; SOL50_04; SOL50_05;MNM50A_01; MNMA50_02;PAT50_03;TL50_01; TL50_02; TL50_03; TL50_04; TL50_05			
Estrategias ambientales y territoriales	E-01, E-02, E-08, E-09, E-12, E-14, E-16, E-17, E-18, E-19, E-22, E-26, E-27, E-28, E-29, E-30, E-31, E-32, E-33, E-34, E-35, E-36, E-37, E-38, E-39, E-40, E-41, E-43, E-44, E-46, E-47, E-48 y E-49			

Sistema Urbano Rural ¹⁰					Pueblos y comunidades indígenas:
Clasificación:	Localidades con población de 2,500 a 4,999 habitantes ¹¹	No.	0	Nombre de las localidades: Sin localidad	
No aplica	Localidades con población de 5,000 habitantes y más ¹²	Pob.	0		
		No.	0	Nombre de las localidades: Sin localidad	No hay presencia
		Pob.	0		

¹ Superficie calculada en kilómetros cuadrados por cada Unidad de Gestión Ambiental y Territorial UGAT, Iplaneg 2026.

² Población total calculada para cada Unidad de Gestión Ambiental y Territorial UGAT con información de Censo de Población y Vivienda, INEGI, 2020. Iplaneg 2026.

³ Densidad poblacional calculada para cada Unidad de Gestión Ambiental y Territorial UGAT con información de Censo de Población y Vivienda, INEGI, 2020. Iplaneg 2026.

⁴ Fuente: Calculada con el Continuo de Elevaciones Mexicano y Modelos Digitales de Elevación (15 m, versión 4.0), del INEGI, 2013.

⁵ Actualización de la cobertura de uso de suelo y vegetación al año 2024.

⁶ Incluye los tipos de vegetación: vegetación acuática y subacuática, otros tipos de vegetación, matorral xerófilo y bosque espinoso.

⁷ Trazo del Camino Real de Tierra Adentro y sitios con valor patrimonial: Información de la SECTURI y de la declaratoria publicada en el POEG (núm. 131, segunda parte, 01 de julio de 2024; Decreto Gubernativo núm. 171).

Los elementos representados en el mapa corresponden a símbolos cartográficos de referencia y no a la escala real de los elementos existentes en el territorio. La ubicación representada es de carácter referencial y no necesariamente corresponde al trazo definitivo del proyecto.

⁸ Fuente: Secretaría de Agua y Medio Ambiente, 2025.

⁹ COBIOCOM. Corredor Biocultural Centro Occidente de México. Fuente: Secretaría de Agua y Medio Ambiente, 2025.

¹⁰ Jerarquía de los centros de población en el Sistema Urbano Rural del Estado de Guanajuato, Iplaneg, 2026.

¹¹ Número de localidades existentes en cada Unidad de Gestión Ambiental y Territorial UGAT con información de Censo de Población y Vivienda, INEGI, 2020. Iplaneg 2026.

¹² Número de localidades existentes en cada Unidad de Gestión Ambiental y Territorial UGAT con información de Censo de Población y Vivienda, INEGI, 2020. Iplaneg 2026.

UGAT152

Grupo de UGAT

13. Aprovechamiento industrial, logístico y estratégico

Política ambiental:

Aprovechamiento sustentable

Política territorial:

Fortalecimiento territorial

Región:

III.- Centro

Subregión:

V.- Metropolitana de León

Municipio(s):

León

Superficie¹:

2.5 km²

Densidad de población³:

48.8 hab/km²

Población total²:

122 habitantes

Pendiente promedio⁴:

2.5°

Sistema Urbano Rural

C. Serv. Rurales

C. Serv. Urbanos

C. Art. del Sis.

C. Art. Reg.

C. Art. Metrop.

Ciudad Central

Carretera Federal

Carretera Estatal

Limites Municipales

Limite Estatal

Uso de Suelo y Vegetación

• AGRH. Agricultura de Riego y Humedad

• AGR T. Agricultura de Temporal

• AH. Asentamientos Humanos

• BC. Bosque Conservado

• BP. Bosque Perturbado

• CA. Cuerpo de Agua

• MC. Matorral Conservado

• MP. Matorral Perturbado

• PI. Pastizal Inducido

• PN. Pastizal Natural

• SBCC. Selva Baja Caducifolia Conservada

• SBCCP. Selva Baja Caducifolia Perturbada

• SVEG. Zona Sin Vegetación Aparente

• Otros⁶. Otros Tipos de Vegetación

Porcentaje de cobertura COBIOCOM⁹:

0.0%

Áreas Prioritarias para el Mantenimiento de Bienes y Servicios Ambientales (APMSA):

4.0%

Ubicación

Cobertura de uso de suelo y vegetación⁵

Delimitación de UGAT⁷

Potencial de recarga⁸

Baja: 0.0% Media: 99.5% Alta: 0.0%

Zona de conservación hidrológica (ZCH): 0.0%

Cuerpo de agua: 0.0%

MODELO

Lineamiento - Meta	L13 Impulsar la creación y fortalecimiento de infraestructura estratégica que facilite el desarrollo de actividades industriales bajo criterios de sustentabilidad y mitigación a efectos de cambio climático, promoviendo el uso eficiente y el reúso del agua, así como el manejo responsable de insumos. Acciones a realizarse con un enfoque de economía circular, responsabilidad social, asegurando beneficios al medio ambiente y a las comunidades locales cercanas.
--------------------	--

Sectores del Desarrollo				
Afinidad sectorial	Rectores	Coadyuvantes	Asociados	De interés
	Industrial	Infraestructura	Agrícola, pecuario y asentamientos humanos	Energético
Actividades sectoriales compatibles	Agricultura de temporal, Agricultura de riego, Ganadería extensiva, Ganadería intensiva, Asentamientos humanos rurales, Infraestructura puntual, Infraestructura lineal, Infraestructura de área, Industria ligera, Industria mediana, Industria pesada, Energía solar			
Actividades sectoriales incompatibles	Acuicultura, Forestal maderable, Forestal no maderable, Conservación, Turismo alternativo, Turismo convencional, Asentamientos humanos urbanos, Energía eólica, Minería no metálica de baja disponibilidad, Minería no metálica de alta disponibilidad, Minería metálica			
Criterios de regulación ecológica	AG50_03; AG50_04; AG50_05; AG50_06; AG50_07; AG50_08; AG50_09; AG50_10; AG50_11; AGT50_01; AGT50_02; AGR50_02; AGR50_03; AGR50_04; AGI50_01; AGI50_02; AGI50_03; AGI50_04; AGI50_05; AGI50_06; AGI50_07; AGI50_08; AGI50_09; AGI50_10; AGI50_11; AGI50_12; AGI50_13; AGI50_14; AGI50_15; GEX50_01; GEX50_02; GEX50_03; GEX50_04; GEX50_05; GEX50_06; GEX50_07; GIN50_08; AHR50_01; IF50_01; IF50_02; IF50_03; IF50_04; IF50_05; IFP50_01; IFP50_02; IFP50_03; IFL50_01; IFL50_02; IFL50_03; IFL50_04; IFL50_05; IFL50_06; IFL50_07; IFL50_08; IFA50_01; IFA50_02; IN50_01; IN50_02; IN50_03; IN50_04; IN50_05; IN50_06; IN50_07; IN50_08; IN50_09; IN50_10; IN50_11; IN50_12; IN50_13; IN50_14; IN50_15; IN50_16; IN50_17; IN50_18; INL50_01; INL50_02; INM50_01; INM50_02; INP50_01; INP50_02; SOL50_01; SOL50_02; SOL50_03; SOL50_04; SOL50_05; PAT50_03; TL50_01; TL50_02; TL50_03; TL50_04; TL50_05			
Estrategias ambientales y territoriales	E-01, E-02, E-08, E-09, E-12, E-14, E-16, E-17, E-18, E-19, E-21, E-22, E-26, E-27, E-28, E-30, E-31, E-32, E-33, E-34, E-35, E-36, E-37, E-38, E-39, E-40, E-41, E-44, E-46, E-47, E-48 y E-49			

Sistema Urbano Rural ¹⁰					Pueblos y comunidades indígenas:
Clasificación:	Localidades con población de 2,500 a 4,999 habitantes ¹¹	No.	0	Nombre de las localidades: Sin localidad	
No aplica	Localidades con población de 5,000 habitantes y más ¹²	Pob.	0	No hay presencia	
		No.	0		Nombre de las localidades: Sin localidad

¹ Superficie calculada en kilómetros cuadrados por cada Unidad de Gestión Ambiental y Territorial UGAT, Iplaneg 2026.

² Población total calculada para cada Unidad de Gestión Ambiental y Territorial UGAT con información de Censo de Población y Vivienda, INEGI, 2020. Iplaneg 2026.

³ Densidad poblacional calculada para cada Unidad de Gestión Ambiental y Territorial UGAT con información de Censo de Población y Vivienda, INEGI, 2020. Iplaneg 2026.

⁴ Fuente: Calculada con el Continuo de Elevaciones Mexicano y Modelos Digitales de Elevación (15 m, versión 4.0), del INEGI, 2013.

⁵ Actualización de la cobertura de uso de suelo y vegetación al año 2024.

⁶ Incluye los tipos de vegetación: vegetación acuática y subacuática, otros tipos de vegetación, matorral xerófilo y bosque espinoso.

⁷ Trazo del Camino Real de Tierra Adentro y sitios con valor patrimonial: Información de la SECTURI y de la declaratoria publicada en el POEG (núm. 131, segunda parte, 01 de julio de 2024; Decreto Gubernativo núm. 171). Los elementos representados en el mapa corresponden a símbolos cartográficos de referencia y no a la escala real de los elementos existentes en el territorio. La ubicación representada es de carácter referencial y no necesariamente corresponde al trazo definitivo del proyecto.

⁸ Fuente: Secretaría de Agua y Medio Ambiente, 2025.

⁹ COBIOCOM. Corredor Biocultural Centro Occidente de México. Fuente: Secretaría de Agua y Medio Ambiente, 2025.

¹⁰ Jerarquía de los centros de población en el Sistema Urbano Rural del Estado de Guanajuato, Iplaneg, 2026.

¹¹ Número de localidades existentes en cada Unidad de Gestión Ambiental y Territorial UGAT con información de Censo de Población y Vivienda, INEGI, 2020. Iplaneg 2026.

¹² Número de localidades existentes en cada Unidad de Gestión Ambiental y Territorial UGAT con información de Censo de Población y Vivienda, INEGI, 2020. Iplaneg 2026.

UGAT153

Grupo de UGAT

8. Restauración ecológica de las funciones productivas

Política ambiental: Restauración ecológica

Región:

Subregión:

Municipio(s):

Superficie¹:

20.1 km²

Densidad de población³:

164.5 hab/km²

Población total²:

3,306 habitantes

Pendiente promedio⁴:

4.1°

Simbología

Sistema Urbano Rural

C. Serv. Rurales

C. Serv. Urbanos

C. Art. del Sis.

C. Art. Reg.

C. Art. Metropol.

Ciudad Central

Carretera Federal

Carretera Estatal

Límites Municipales

Límite Estatal

Uso de Suelo y Vegetación

• AGRH. Agricultura de Riego y Humedad

• AGR T. Agricultura de Temporal

• AH. Asentamientos Humanos

• BC. Bosque Conservado

• BP. Bosque Perturbado

• CA. Cuerpo de Agua

• MC. Matorral Conservado

• MP. Matorral Perturbado

• PI. Pastizal Inducido

• PN. Pastizal Natural

• SBCC. Selva Baja Caducifolia Conservada

• SBCCP. Selva Baja Caducifolia Perturbada

• SVEG. Zona Sin Vegetación Aparente

• Otros⁶. Otros Tipos de Vegetación

Política territorial: Rehabilitación territorial

Ubicación

Cobertura de uso de suelo y vegetación⁵

Delimitación de UGAT⁷

Potencial de recarga⁸

MODELO

Lineamiento - Meta	L8 Recuperar las funciones productivas de la UGAT a mediano plazo, implementando prácticas de manejo sustentables en los sectores con vocación territorial, que permitan controlar y revertir las condiciones de deterioro de suelos, agua y vegetación, potencializando su aprovechamiento y el mejoramiento de las localidades rurales.
--------------------	---

Sectores del Desarrollo					
Afinidad sectorial	Rectores		Coadyuvantes	Asociados	De interés
	Agrícola y pecuario		Acuacultura	Asentamientos humanos y turismo	Infraestructura, energético y minero
Actividades sectoriales compatibles	Acuacultura, Agricultura de temporal, Agricultura de riego, Ganadería extensiva, Turismo alternativo, Asentamientos humanos rurales, Infraestructura puntual, Infraestructura lineal, Infraestructura de área, Energía solar,Minería no metálica de alta disponibilidad, Minería metálica				
Actividades sectoriales incompatibles	Ganadería intensiva, Forestal maderable, Forestal no maderable, Conservación, Turismo convencional, Asentamientos humanos urbanos, Industria ligera, Industria mediana, Industria pesada, Energía eólica,Minería no metálica de baja disponibilidad				

Criterios de regulación ecológica	ACU50_01; ACU50_02; ACU50_03; ACU50_04; ACU50_05; ACU50_06; ACU50_07;AG50_01; AG50_02; AG50_03; AG50_04; AG50_05; AG50_06; AG50_07; AG50_08; AG50_09; AG50_10; AG50_11; AG50_12;AGT50_01; AGT50_02; AGT50_03; AGT50_04; AGT50_05; AGT50_06; AGT50_08;AGR50_02; AGR50_03; AGR50_04: AGR50_12;GEX50_01; GEX50_02; GEX50_03; GEX50_04; GEX50_05; GEX50_06; GEX50_07;RIP50_02; RIP50_03; RIP50_04;TAL50_01; TAL50_06; TAL50_07; TAL50_08; TAL50_09; TAL50_10; TAL50_11; TAL50_12; TAL50_13; TAL50_14; TAL50_15;AHR50_01; AHR50_02; AHR50_03 AHR50_04; AHR50_05; AHR50_06; AHR50_07; AHR50_08; AHR50_09; AHR50_10; AHR50_11;IF50_01; IF50_02; IF50_03; IF50_04; IF50_05;IFP50_01; IFP50_02; IFP50_03;IFL50_01; IFL50_02; IFL50_03; IFL50_04; IFL50_05; IFL50_06; IFL50_07; IFL50_08;IFA50_01; IFA50_02;SOL50_01; SOL50_02; SOL50_03; SOL50_04; SOL50_05;MNM50A_01; MNMA50_02; MNMA50_03; MNMA50_04; MNMA50_05; MNMA50_06; MNMA50_07; MNMA50_08; MNMA50_10;MIM50_01; MIM50_02; MIM50_03; MIM50_04; MIM50_05; MIM50_06; MIM50_07; MIM50_08; MIM_09; MIM50_10; MIM50_11; MIM50_12; MIM50_13; MIM50_14; MIM50_15; MIM50_16; MIM50_17; MIM_18; MIM50_19; MIM50_20; MIM50_21; MIM50_22; MIM50_23; MIM50_24; MIM50_25;PAT50_03
Estrategias ambientales y territoriales	E-05, E-07, E-09, E-11, E-18, E-19, E-21, E-28, E-29, E-30, E-31, E-32, E-33, E-34, E-36, E-37, E-38, E-39, E-40, E-42, E-43, E-44, E-46, E-47, E-48 y E-49

Sistema Urbano Rural ¹⁰					Pueblos y comunidades indígenas:
Clasificación:	Localidades con población de 2,500 a 4,999 habitantes ¹¹	No.	0	Nombre de las localidades: Sin localidad	
No aplica	Localidades con población de 5,000 habitantes y más ¹²	Pob.	0		
		No.	0	Nombre de las localidades: Sin localidad	No hay presencia
		Pob.	0		

¹ Superficie calculada en kilómetros cuadrados por cada Unidad de Gestión Ambiental y Territorial UGAT, Iplaneg 2026.

² Población total calculada para cada Unidad de Gestión Ambiental y Territorial UGAT con información de Censo de Población y Vivienda, INEGI, 2020. Iplaneg 2026.

³ Densidad poblacional calculada para cada Unidad de Gestión Ambiental y Territorial UGAT con información de Censo de Población y Vivienda, INEGI, 2020. Iplaneg 2026.

⁴ Fuente: Calculada con el Continuo de Elevaciones Mexicano y Modelos Digitales de Elevación (15 m, versión 4.0), del INEGI, 2013.

⁵ Actualización de la cobertura de uso de suelo y vegetación al año 2024.

⁶ Incluye los tipos de vegetación: vegetación acuática y subacuática, otros tipos de vegetación, matorral xerófilo y bosque espinoso.

⁷ Trazo del Camino Real de Tierra Adentro y sitios con valor patrimonial: Información de la SECTURI y de la declaratoria publicada en el POEG (núm. 131, segunda parte, 01 de julio de 2024; Decreto Gubernativo núm. 171). Los elementos representados en el mapa corresponden a símbolos cartográficos de referencia y no a la escala real de los elementos existentes en el territorio. La ubicación representada es de carácter referencial y no necesariamente corresponde al trazo definitivo del proyecto.

⁸ Fuente: Secretaría de Agua y Medio Ambiente, 2025.

⁹ COBIOCOM. Corredor Biocultural Centro Occidente de México. Fuente: Secretaría de Agua y Medio Ambiente, 2025.

¹⁰ Jerarquía de los centros de población en el Sistema Urbano Rural del Estado de Guanajuato, Iplaneg, 2026.

¹¹ Número de localidades existentes en cada Unidad de Gestión Ambiental y Territorial UGAT con información de Censo de Población y Vivienda, INEGI, 2020. Iplaneg 2026.

¹² Número de localidades existentes en cada Unidad de Gestión Ambiental y Territorial UGAT con información de Censo de Población y Vivienda, INEGI, 2020. Iplaneg 2026.

UGAT155

Grupo de UGAT

14. Aprovechamiento para asentamiento humano urbano

Política ambiental: Aprovechamiento sustentable

Región: I.- Noreste

Subregión: I.- Sierra Gorda

Municipio(s): Tierra Blanca

Superficie¹: 2.9 km²

Densidad de población³: 1,505.9 hab/km²

Población total²: 4,367 habitantes

Pendiente promedio⁴: 6.3°

Sistema Urbano Rural

C. Serv. Rurales

C. Serv. Urbanos

C. Art. del Sis.

C. Art. Reg.

C. Art. Metrop.

Ciudad Central

Carretera Federal

Carretera Estatal

Limites Municipales

Limite Estatal

Uso de Suelo y Vegetación

• AGRH. Agricultura de Riego y Humedad

• AGR T. Agricultura de Temporal

• AH. Asentamientos Humanos

• BC. Bosque Conservado

• BP. Bosque Perturbado

• CA. Cuerpo de Agua

• MC. Matorral Conservado

• MP. Matorral Perturbado

• PI. Pastizal Inducido

• PN. Pastizal Natural

• SBCC. Selva Baja Caducifolia Conservada

• SBCCP. Selva Baja Caducifolia Perturbada

• SVEG. Zona Sin Vegetación Aparente

• Otros⁶. Otros Tipos de Vegetación

Porcentaje de cobertura COBIOCOM⁹: 92.0%

Áreas Prioritarias para el Mantenimiento de Bienes y Servicios Ambientales (APMSA): 10.0%

Política territorial: Ordenamiento del desarrollo urbano

Ubicación

Cobertura de uso de suelo y vegetación⁵

Delimitación de UGAT⁷

Potencial de recarga⁸

Baja: 0.0%

Media: 100.0%

Alta: 0.0%

Zona de conservación hidrológica (ZCH): 0.0%

Cuerpo de agua: 0.0%

MODELO

Lineamiento - Meta	L14 Consolidar la planeación, regulación, gestión y desarrollo ordenado del centro de población y sus zonas de crecimiento considerando para ello los principios de política pública establecidos en la materia así como su vinculación funcional con el Sistema Estatal Territorial, conduciéndose en apego a la normatividad vigente en materia ambiental y territorial para los asentamientos humanos, por lo que se estará sujeto a los criterios y acciones de desarrollo urbano que sean determinadas en la planeación municipal.
--------------------	---

Sectores del Desarrollo				
Afinidad sectorial	Rectores	Coadyuvantes	Asociados	De interés
	Asentamiento humano	Turismo	Infraestructura	Industrial y energético
Actividades sectoriales compatibles	Turismo convencional, Asentamientos humanos rurales, Asentamientos humanos urbanos, Infraestructura puntual, Infraestructura lineal, Infraestructura de área, Industria ligera, Industria mediana, Energía solar			
Actividades sectoriales incompatibles	Acuicultura, Agricultura de temporal, Agricultura de riego, Ganadería extensiva, Ganadería intensiva, Forestal maderable, Forestal no maderable, Conservación, Turismo alternativo, Industria pesada, Energía eólica, Minería no metálica de baja disponibilidad, Minería no metálica de alta disponibilidad, Minería metálica			
Criterios de regulación ecológica	RIP50_01; RIP50_02; RIP50_03; RIP50_04; RIP50_05; RIP50_06; RIP50_07; RIP50_08; RIP50_09; RES50_04; TUR50_01; TUR50_02; TUR50_03; TUR50_04; TUR50_05; TUR50_06; TUR50_07; AHR50_01; AHR50_02; AHR50_03 AHR50_04; AHR50_05; AHR50_06; AHR50_07; AHR50_08; AHR50_09; AHR50_11; AHU50_01; AHU50_02; AHU50_03; AHU50_04; AHU50_05; AHU50_06; AHU50_07; AHU50_08; AHU50_09; IF50_01; IF50_02; IF50_03; IF50_04; IF50_05; IFP50_01; IFP50_02; IFP50_03; IFL50_01; IFL50_02; IFL50_03; IFL50_04; IFL50_05; IFL50_06; IFL50_07; IFL50_08; IFA50_01; IFA50_02; IN50_01; IN50_02; IN50_03; IN50_04; IN50_05; IN50_06; IN50_07; IN50_08; IN50_09; IN50_10; IN50_11; IN50_12; IN50_13; IN50_14; IN50_15; IN50_16; IN50_17; IN50_18; INL50_01; INL50_02; INM50_01; INM50_02; SOL50_01; SOL50_02; SOL50_03; SOL50_04; SOL50_05; PAT50_01; PAT50_02; PAT50_03; PAT50_04			
Estrategias ambientales y territoriales	E-01, E-02, E-04, E-08, E-09, E-11, E-12, E-14, E-15, E-16, E-17, E-18, E-19, E-20, E-21, E-22, E-23, E-24, E-25, E-26, E-27, E-28, E-29, E-30, E-31, E-32, E-33, E-34, E-35, E-36, E-37, E-38, E-39, E-41, E-44, E-46, E-47, E-48 y E-49			

Sistema Urbano Rural ¹⁰					Pueblos y comunidades indígenas:
Clasificación:	Localidades con población de 2,500 a 4,999 habitantes ¹¹	No.	0	Nombre de las localidades: Sin localidad	
Centro Articulador del Sistema	Localidades con población de 5,000 habitantes y más ¹²	Pob.	0	Si hay presencia	
		No.	0		Nombre de las localidades: Sin localidad

¹ Superficie calculada en kilómetros cuadrados por cada Unidad de Gestión Ambiental y Territorial UGAT, Iplaneg 2026.

² Población total calculada para cada Unidad de Gestión Ambiental y Territorial UGAT con información de Censo de Población y Vivienda, INEGI, 2020. Iplaneg 2026.

³ Densidad poblacional calculada para cada Unidad de Gestión Ambiental y Territorial UGAT con información de Censo de Población y Vivienda, INEGI, 2020. Iplaneg 2026.

⁴ Fuente: Calculada con el Continuo de Elevaciones Mexicano y Modelos Digitales de Elevación (15 m, versión 4.0), del INEGI, 2013.

⁵ Actualización de la cobertura de uso de suelo y vegetación al año 2024.

⁶ Incluye los tipos de vegetación: vegetación acuática y subacuática, otros tipos de vegetación, matorral xerófilo y bosque espinoso.

⁷ Trazo del Camino Real de Tierra Adentro y sitios con valor patrimonial: Información de la SECTURI y de la declaratoria publicada en el POEG (núm. 131, segunda parte, 01 de julio de 2024; Decreto Gubernativo núm. 171). Los elementos representados en el mapa corresponden a símbolos cartográficos de referencia y no a la escala real de los elementos existentes en el territorio. La ubicación representada es de carácter referencial y no necesariamente corresponde al trazo definitivo del proyecto.

⁸ Fuente: Secretaría de Agua y Medio Ambiente, 2025.

⁹ COBIOCOM. Corredor Biocultural Centro Occidente de México. Fuente: Secretaría de Agua y Medio Ambiente, 2025.

¹⁰ Jerarquía de los centros de población en el Sistema Urbano Rural del Estado de Guanajuato, Iplaneg, 2026.

¹¹ Número de localidades existentes en cada Unidad de Gestión Ambiental y Territorial UGAT con información de Censo de Población y Vivienda, INEGI, 2020. Iplaneg 2026.

¹² Número de localidades existentes en cada Unidad de Gestión Ambiental y Territorial UGAT con información de Censo de Población y Vivienda, INEGI, 2020. Iplaneg 2026.

Política ambiental: Preservación

Región:

III.- Centro

Subregión:

V.- Metropolitana de León

Municipio(s):

Purísima del Rincón, San Francisco del Rincón

Superficie¹:
8.7 km²

Densidad de población³:
0.0 hab/km²

Población total²:
0 habitantes

Pendiente promedio⁴:
1.0°

Sistema Urbano Rural

C. Serv. Rurales

C. Serv. Urbanos

C. Art. del Sis.

C. Art. Reg.

C. Art. Metrop.

Ciudad Central

Carretera Federal

Carretera Estatal

Limites Municipales

Limite Estatal

Uso de Suelo y Vegetación

• AGRH. Agricultura de Riego y Humedad

• AGR T. Agricultura de Temporal

• AH. Asentamientos Humanos

• BC. Bosque Conservado

• BP. Bosque Perturbado

• CA. Cuerpo de Agua

• MC. Matorral Conservado

• MP. Matorral Perturbado

• PI. Pastizal Inducido

• PN. Pastizal Natural

• SBCC. Selva Baja Caducifolia Conservada

• SBCCP. Selva Baja Caducifolia Perturbada

• SVEG. Zona Sin Vegetación Aparente

• Otros⁶. Otros Tipos de Vegetación

Porcentaje de cobertura COBIOCOM⁹:

0.0%

Áreas Prioritarias para el Mantenimiento de Bienes y Servicios Ambientales (APMSA):

9.0%

Política territorial: Relevancia estratégica territorial

Ubicación

Cobertura de uso de suelo y vegetación⁵

Delimitación de UGAT⁷

Potencial de recarga⁸

Baja: 0.0%

Media: 49.0%

Alta: 0.0%

Zona de conservación hidrológica (ZCH):

49.6%

Cuerpo de agua:

0.0%

MODELO

Lineamiento - Meta	L6 Recuperar y conservar los ecosistemas acuáticos y terrestres asociados al cuerpo de agua a mediano plazo y fomentar actividades que no afecten su integridad y disponibilidad hídrica; considerando también medidas para el manejo integral de sus cuencas alimentadoras
--------------------	---

Sectores del Desarrollo				
Afinidad sectorial	Rectores	Coadyuvantes	Asociados	De interés
	Acuicultura y pesca	Turismo	Conservación	Infraestructura
Actividades sectoriales compatibles	Acuicultura y pesca, Conservación, Turismo alternativo, Infraestructura puntual, Infraestructura lineal			
Actividades sectoriales incompatibles	Agricultura de temporal, Agricultura de riego, Ganadería extensiva, Ganadería intensiva, Forestal maderable, Forestal no maderable, Turismo convencional, Asentamientos humanos rurales, Asentamientos humanos urbanos, Infraestructura de área,Industria ligera, Industria mediana, Industria pesada, Energía eólica, Energía solar, Minería no metálica de baja disponibilidad, Minería no metálica de alta disponibilidad, Minería metálica			
Criterios de regulación ecológica	ACU50_01; ACU50_02; ACU50_03; ACU50_04; ACU50_05; ACU50_06; ACU50_07;CON50_01; CON50_03; CON50_04; CON50_05; CON50_06;RIP50_06; RIP50_07;TAL50_01; TAL50_03; TAL50_04; TAL50_06; TAL50_07; TAL50_08; TAL50_09; TAL50_10; TAL50_11; TAL50_12; TAL50_13; TAL50_14; TAL50_15;IF50_01; IF50_02; IF50_03; IF50_04; IF50_05;IFP50_01; IFP50_02; IFP50_03;IFL50_01; IFL50_02; IFL50_03; IFL50_04; IFL50_05; IFL50_06; IFL50_07; IFL50_08;PAT50_03			
Estrategias ambientales y territoriales	E-06, E-07, E-11, E-18, E-19, E-28, E-29, E-30, E-31, E-32, E-34, E-36, E-37, E-38, E-45, E-46, E-47, E-48 y E-49			

Sistema Urbano Rural ¹⁰					Pueblos y comunidades indígenas:
Clasificación:	Localidades con población de 2,500 a 4,999 habitantes ¹¹	No.	0	Nombre de las localidades: Sin localidad	
No aplica	Localidades con población de 5,000 habitantes y más ¹²	Pob.	0		
		No.	0	Nombre de las localidades: Sin localidad	No hay presencia
		Pob.	0		

¹ Superficie calculada en kilómetros cuadrados por cada Unidad de Gestión Ambiental y Territorial UGAT, Iplaneg 2026.

² Población total calculada para cada Unidad de Gestión Ambiental y Territorial UGAT con información de Censo de Población y Vivienda, INEGI, 2020. Iplaneg 2026.

³ Densidad poblacional calculada para cada Unidad de Gestión Ambiental y Territorial UGAT con información de Censo de Población y Vivienda, INEGI, 2020. Iplaneg 2026.

⁴ Fuente: Calculada con el Continuo de Elevaciones Mexicano y Modelos Digitales de Elevación (15 m, versión 4.0), del INEGI, 2013.

⁵ Actualización de la cobertura de uso de suelo y vegetación al año 2024.

⁶ Incluye los tipos de vegetación: vegetación acuática y subacuática, otros tipos de vegetación, matorral xerófilo y bosque espinoso.

⁷ Trazo del Camino Real de Tierra Adentro y sitios con valor patrimonial: Información de la SECTURI y de la declaratoria publicada en el POEG (núm. 131, segunda parte, 01 de julio de 2024; Decreto Gubernativo núm. 171).

Los elementos representados en el mapa corresponden a símbolos cartográficos de referencia y no a la escala real de los elementos existentes en el territorio. La ubicación representada es de carácter referencial y no necesariamente corresponde al trazo definitivo del proyecto.

⁸ Fuente: Secretaría de Agua y Medio Ambiente, 2025.

⁹ COBIOCOM. Corredor Biocultural Centro Occidente de México. Fuente: Secretaría de Agua y Medio Ambiente, 2025.

¹⁰ Jerarquía de los centros de población en el Sistema Urbano Rural del Estado de Guanajuato, Iplaneg, 2026.

¹¹ Número de localidades existentes en cada Unidad de Gestión Ambiental y Territorial UGAT con información de Censo de Población y Vivienda, INEGI, 2020. Iplaneg 2026.

¹² Número de localidades existentes en cada Unidad de Gestión Ambiental y Territorial UGAT con información de Censo de Población y Vivienda, INEGI, 2020. Iplaneg 2026.

Política ambiental: Aprovechamiento sustentable

Región:

Subregión:

Municipio(s):

Superficie¹:

38.3 km²

Densidad de población³:

163.4 hab/km²

Población total²:

6,257 habitantes

Pendiente promedio⁴:

1.2°

Simbología

Sistema Urbano Rural

C. Serv. Rurales

C. Serv. Urbanos

C. Art. del Sis.

C. Art. Reg.

C. Art. Metrop.

Ciudad Central

Carretera Federal

Carretera Estatal

Limites Municipales

Limite Estatal

Uso de Suelo y Vegetación

• AGRH. Agricultura de Riego y Humedad

• AGR T. Agricultura de Temporal

• AH. Asentamientos Humanos

• BC. Bosque Conservado

• BP. Bosque Perturbado

• CA. Cuerpo de Agua

• MC. Matorral Conservado

• MP. Matorral Perturbado

• PI. Pastizal Inducido

• PN. Pastizal Natural

• SBCC. Selva Baja Caducifolia Conservada

• SBCCP. Selva Baja Caducifolia Perturbada

• SVEG. Zona Sin Vegetación Aparente

• Otros⁶. Otros Tipos de Vegetación

Porcentaje de cobertura COBIOCOM⁹:

0.0%

Áreas Prioritarias para el Mantenimiento de Bienes y Servicios Ambientales (APMSA):

3.0%

Política territorial: Fortalecimiento territorial

Ubicación

Cobertura de uso de suelo y vegetación⁵

Delimitación de UGAT⁷

Potencial de recarga⁸

Baja: 62.7%

Media: 20.2%

Alta: 4.5%

Zona de conservación hidrológica (ZCH):

12.5%

Cuerpo de agua:

0.0%

MODELO

Lineamiento - Meta	L13 Impulsar la creación y fortalecimiento de infraestructura estratégica que facilite el desarrollo de actividades industriales bajo criterios de sustentabilidad y mitigación a efectos de cambio climático, promoviendo el uso eficiente y el reúso del agua, así como el manejo responsable de insumos. Acciones a realizarse con un enfoque de economía circular, responsabilidad social, asegurando beneficios al medio ambiente y a las comunidades locales cercanas.
--------------------	--

Sectores del Desarrollo				
Afinidad sectorial	Rectores	Coadyuvantes	Asociados	De interés
	Industrial	Infraestructura	Asentamientos humanos, agrícola, pecuario y turismo	Energético y minero
Actividades sectoriales compatibles	Agricultura de riego, Ganadería extensiva, Ganadería intensiva, Turismo convencional, Asentamientos humanos rurales, Infraestructura puntual, Infraestructura lineal, Infraestructura de área, Industria ligera, Industria mediana,Industria pesada, Energía solar, Minería no metálica de alta disponibilidad			
Actividades sectoriales incompatibles	Acuacultura, Agricultura de temporal, Forestal maderable, Forestal no maderable, Conservación, Turismo alternativo, Asentamientos humanos urbanos, Energía eólica, Minería no metálica de baja disponibilidad, Minería metálica			
Criterios de regulación ecológica	AG50_03; AG50_04; AG50_05; AG50_06; AG50_07; AG50_08; AG50_09; AG50_10; AG50_11;AGR50_02; AGR50_03; AGR50_04;AGI50_01; AGI50_02; AGI50_03; AGI50_04; AGI50_05; AGI50_06; AGI50_07; AGI50_08; AGI50_09; AGI50_10; AGI50_11; AGI50_12; AGI50_13; AGI50_14; AGI50_15;GEX50_02; GEX50_03; GEX50_04;GEX50_06; GEX50_07;GIN50_08;RIP50_02; RIP50_03; RIP50_04;TUR50_01;TUR50_02; TUR50_03; TUR50_04; TUR50_05; TUR50_06; TUR50_07;AHR50_01; AHR50_02; AHR50_03 AHR50_04; AHR50_05; AHR50_06; AHR50_07; AHR50_08; AHR50_09; AHR50_11;IF50_01; IF50_02; IF50_03; IF50_04; IF50_05;IFP50_01; IFP50_02; IFP50_03;IFL50_01; IFL50_02; IFL50_03; IFL50_04; IFL50_05; IFL50_06; IFL50_07; IFL50_08;IFA50_01; IFA50_02;IN50_01; IN50_02; IN50_03; IN50_04; IN50_05; IN50_06; IN50_07; IN50_08; IN50_09; IN50_10; IN50_11; IN50_12; IN50_13; IN50_14; IN50_15; IN50_16; IN50_17; IN50_18;INL50_01; INL50_02;INM50_01; INM50_02;INP50_01; INP50_02;SOL50_01; SOL50_02; SOL50_03; SOL50_04; SOL50_05;MNM50A_01; MNMA50_02; MNMA50_07;PAT50_03;TL50_01; TL50_02; TL50_03; TL50_04; TL50_05			
Estrategias ambientales y territoriales	E-01, E-02, E-08, E-09, E-11, E-12, E-14, E-16, E-17, E-18, E-19, E-21, E-22, E-26, E-27, E-28, E-29, E-30, E-31, E-32, E-33, E-34, E-35, E-36, E-37, E-38, E-39, E-40, E-41, E-43, E-44, E-46, E-47, E-48 y E-49			

Sistema Urbano Rural ¹⁰					Pueblos y comunidades indígenas:
Clasificación:	Localidades con población de 2,500 a 4,999 habitantes ¹¹	No.	0	Nombre de las localidades: Sin localidad	
No aplica	Localidades con población de 5,000 habitantes y más ¹²	Pob.	0	No hay presencia	

¹ Superficie calculada en kilómetros cuadrados por cada Unidad de Gestión Ambiental y Territorial UGAT, Iplaneg 2026.

² Población total calculada para cada Unidad de Gestión Ambiental y Territorial UGAT con información de Censo de Población y Vivienda, INEGI, 2020. Iplaneg 2026.

³ Densidad poblacional calculada para cada Unidad de Gestión Ambiental y Territorial UGAT con información de Censo de Población y Vivienda, INEGI, 2020. Iplaneg 2026.

⁴ Fuente: Calculada con el Continuo de Elevaciones Mexicano y Modelos Digitales de Elevación (15 m, versión 4.0), del INEGI, 2013.

⁵ Actualización de la cobertura de uso de suelo y vegetación al año 2024.

⁶ Incluye los tipos de vegetación: vegetación acuática y subacuática, otros tipos de vegetación, matorral xerófilo y bosque espinoso.

⁷ Trazo del Camino Real de Tierra Adentro y sitios con valor patrimonial: Información de la SECTURI y de la declaratoria publicada en el POEG (núm. 131, segunda parte, 01 de julio de 2024; Decreto Gubernativo núm. 171).

Los elementos representados en el mapa corresponden a símbolos cartográficos de referencia y no a la escala real de los elementos existentes en el territorio. La ubicación representada es de carácter referencial y no necesariamente corresponde al trazo definitivo del proyecto.

⁸ Fuente: Secretaría de Agua y Medio Ambiente, 2025.

⁹ COBIOCOM. Corredor Biocultural Centro Occidente de México. Fuente: Secretaría de Agua y Medio Ambiente, 2025.

¹⁰ Jerarquía de los centros de población en el Sistema Urbano Rural del Estado de Guanajuato, Iplaneg, 2026.

¹¹ Número de localidades existentes en cada Unidad de Gestión Ambiental y Territorial UGAT con información de Censo de Población y Vivienda, INEGI, 2020. Iplaneg 2026.

¹² Número de localidades existentes en cada Unidad de Gestión Ambiental y Territorial UGAT con información de Censo de Población y Vivienda, INEGI, 2020. Iplaneg 2026.

UGAT158

Grupo de UGAT1. Área Natural Protegida Cuenca de la Soledad

Política ambiental: Área Natural Protegida

Región:II.- Norte

Subregión:IV.- Bicentenario

Municipio(s):Guanajuato

Superficie¹:27.8 km²

Densidad de población³:83.3 hab/km²

Población total²:2,317 habitantes

Pendiente promedio⁴:16.7°

Simbología

Sistema Urbano Rural

C. Serv. Rurales

C. Serv. Urbanos

C. Art. del Sis.

C. Art. Reg.

C. Art. Metrop.

Ciudad Central

Carretera Federal

Carretera Estatal

Limites Municipales

Limite Estatal

Uso de Suelo y Vegetación

• AGRH. Agricultura de Riego y Humedad

• AGR T. Agricultura de Temporal

• AH. Asentamientos Humanos

• BC. Bosque Conservado

• BP. Bosque Perturbado

• CA. Cuerpo de Agua

• MC. Matorral Conservado

• MP. Matorral Perturbado

• PI. Pastizal Inducido

• PN. Pastizal Natural

• SBCC. Selva Baja Caducifolia Conservada

• SBCEP. Selva Baja Caducifolia Perturbada

• SVEG. Zona Sin Vegetación Aparente

• Otros⁶. Otros Tipos de Vegetación

Porcentaje de cobertura COBIOCOM⁹:100.0%

Áreas Prioritarias para el Mantenimiento de Bienes y Servicios Ambientales (APMSA):83.0%

Política territorial: Área Natural Protegida

Ubicación

Cobertura de uso de suelo y vegetación⁵

Delimitación de UGAT⁷

Potencial de recarga⁸

Baja: 0.0%Media: 0.0%Alta: 0.0%

Zona de conservación hidrológica (ZCH):100.0%

Cuerpo de agua:0.0%

MODELO

Lineamiento - Meta	L1 Preservar y restaurar el equilibrio ecológico en los ecosistemas y asegurar su aprovechamiento racional implementando el Programa de Manejo decretado del ANP o su Estrategia.
--------------------	---

Sectores del Desarrollo				
Afinidad sectorial	Rectores	Coadyuvantes	Asociados	De interés
	Sujeto a Programa de Manejo	Sujeto a Programa de Manejo	Sujeto a Programa de Manejo	Sujeto a Programa de Manejo
Actividades sectoriales compatibles	Sujeto a programa de manejo			
Actividades sectoriales incompatibles	Sujeto a programa de manejo			
Criterios de regulación ecológica	No aplica			
Estrategias ambientales y territoriales	E-03, E-05, E-46, E-47, E-48 y E-49			

Sistema Urbano Rural ¹⁰					Pueblos y comunidades indígenas:
Clasificación:	Localidades con población de 2,500 a 4,999 habitantes ¹¹	No.	0	Nombre de las localidades: Sin localidad	
No aplica	Localidades con población de 5,000 habitantes y más ¹²	Pob.	0		
		No.	0	Nombre de las localidades: Sin localidad	No hay presencia
		Pob.	0		

¹ Superficie calculada en kilómetros cuadrados por cada Unidad de Gestión Ambiental y Territorial UGAT, Iplaneg 2026.

² Población total calculada para cada Unidad de Gestión Ambiental y Territorial UGAT con información de Censo de Población y Vivienda, INEGI, 2020. Iplaneg 2026.

³ Densidad poblacional calculada para cada Unidad de Gestión Ambiental y Territorial UGAT con información de Censo de Población y Vivienda, INEGI, 2020. Iplaneg 2026.

⁴ Fuente: Calculada con el Continuo de Elevaciones Mexicano y Modelos Digitales de Elevación (15 m, versión 4.0), del INEGI, 2013.

⁵ Actualización de la cobertura de uso de suelo y vegetación al año 2024.

⁶ Incluye los tipos de vegetación: vegetación acuática y subacuática, otros tipos de vegetación, matorral xerófilo y bosque espinoso.

⁷ Trazo del Camino Real de Tierra Adentro y sitios con valor patrimonial: Información de la SECTURI y de la declaratoria publicada en el POEG (núm. 131, segunda parte, 01 de julio de 2024; Decreto Gubernativo núm. 171).

⁸ Los elementos representados en el mapa corresponden a símbolos cartográficos de referencia y no a la escala real de los elementos existentes en el territorio. La ubicación representada es de carácter referencial y no necesariamente corresponde al trazo definitivo del proyecto.

⁹ Fuente: Secretaría de Agua y Medio Ambiente, 2025.

¹⁰ COBIOCOM. Corredor Biocultural Centro Occidente de México. Fuente: Secretaría de Agua y Medio Ambiente, 2025.

¹¹ Jerarquía de los centros de población en el Sistema Urbano Rural del Estado de Guanajuato, Iplaneg, 2026.

¹² Número de localidades existentes en cada Unidad de Gestión Ambiental y Territorial UGAT con información de Censo de Población y Vivienda, INEGI, 2020. Iplaneg 2026.

¹³ Número de localidades existentes en cada Unidad de Gestión Ambiental y Territorial UGAT con información de Censo de Población y Vivienda, INEGI, 2020. Iplaneg 2026.

Política ambiental: Preservación

Región:

Subregión:

Municipio(s): Dolores Hidalgo C.I.N

Superficie¹: 5.3 km²

Densidad de población³: 0.0 hab/km²

Población total²: 0 habitantes

Pendiente promedio⁴: 1.2°

Sistema Urbano Rural

C. Serv. Rurales

C. Serv. Urbanos

C. Art. del Sis.

C. Art. Reg.

C. Art. Metrop.

Ciudad Central

Carretera Federal

Carretera Estatal

Limites Municipales

Limite Estatal

Uso de Suelo y Vegetación

• AGRH. Agricultura de Riego y Humedad

• AGR T. Agricultura de Temporal

• AH. Asentamientos Humanos

• BC. Bosque Conservado

• BP. Bosque Perturbado

• CA. Cuerpo de Agua

• MC. Matorral Conservado

• MP. Matorral Perturbado

• PI. Pastizal Inducido

• PN. Pastizal Natural

• SBCC. Selva Baja Caducifolia Conservada

• SBCCP. Selva Baja Caducifolia Perturbada

• SVEG. Zona Sin Vegetación Aparente

• Otros⁶. Otros Tipos de Vegetación

Política territorial: Relevancia estratégica territorial

Ubicación

Cobertura de uso de suelo y vegetación⁵

Delimitación de UGAT⁷

Potencial de recarga⁸

Porcentaje de cobertura COBIOCOM⁹: 0.0%

Áreas Prioritarias para el Mantenimiento de Bienes y Servicios Ambientales (APMSA): 6.0%

Baja: 94.9%

Media: 0.0%

Alta: 4.7%

Zona de conservación hidrológica (ZCH): 0.0%

Cuerpo de agua: 0.0%

MODELO

Lineamiento - Meta	L6 Recuperar y conservar los ecosistemas acuáticos y terrestres asociados al cuerpo de agua a mediano plazo y fomentar actividades que no afecten su integridad y disponibilidad hídrica; considerando también medidas para el manejo integral de sus cuencas alimentadoras
--------------------	---

Sectores del Desarrollo				
Afinidad sectorial	Rectores	Coadyuvantes	Asociados	De interés
	Acuicultura y pesca	Turismo	Conservación	Infraestructura y minero
Actividades sectoriales compatibles	Acuicultura y pesca, Conservación, Turismo alternativo, Infraestructura puntual, Infraestructura lineal, Minería metálica			
Actividades sectoriales incompatibles	Agricultura de temporal, Agricultura de riego, Ganadería extensiva, Ganadería intensiva, Forestal maderable, Forestal no maderable, Turismo convencional, Asentamientos humanos rurales, Asentamientos humanos urbanos, Infraestructura de área,Industria ligera, Industria mediana, Industria pesada, Energía eólica, Energía solar, Minería no metálica de baja disponibilidad, Minería no metálica de alta disponibilidad			
Criterios de regulación ecológica	ACU50_01; ACU50_02; ACU50_03; ACU50_04; ACU50_05; ACU50_06; ACU50_07;CON50_01; CON50_03; CON50_04; CON50_05; CON50_06;RIP50_06; RIP50_07;TAL50_01; TAL50_03; TAL50_04; TAL50_06; TAL50_07; TAL50_08; TAL50_09; TAL50_10; TAL50_11; TAL50_12; TAL50_13; TAL50_14; TAL50_15;IF50_01; IF50_02; IF50_03; IF50_04; IF50_05;IFP50_01; IFP50_02; IFP50_03;IFL50_01; IFL50_02; IFL50_03; IFL50_04; IFL50_05; IFL50_06; IFL50_07; IFL50_08;MIM50_01; MIM50_02; MIM50_03; MIM50_04; MIM50_05; MIM50_06; MIM50_07; MIM50_08; MIM_09; MIM50_10; MIM50_11; MIM50_12; MIM50_13; MIM50_14; MIM50_15; MIM50_16; MIM50_17; MIM_18; MIM50_19; MIM50_20; MIM50_21; MIM50_22; MIM50_23; MIM50_24; MIM50_25;PAT50_01; PAT50_02; PAT50_03; PAT50_04			
Estrategias ambientales y territoriales	E-06, E-07, E-11, E-19, E-24, E-32, E-36, E-37, E-38, E-42, E-46, E-47, E-48 y E-49			

Sistema Urbano Rural ¹⁰					Pueblos y comunidades indígenas:
Clasificación:	Localidades con población de 2,500 a 4,999 habitantes ¹¹	No. 0	Pob. 0	Nombre de las localidades: Sin localidad	
No aplica	Localidades con población de 5,000 habitantes y más ¹²	No. 0	Pob. 0	Nombre de las localidades: Sin localidad	No hay presencia

¹ Superficie calculada en kilómetros cuadrados por cada Unidad de Gestión Ambiental y Territorial UGAT, Iplaneg 2026.

² Población total calculada para cada Unidad de Gestión Ambiental y Territorial UGAT con información de Censo de Población y Vivienda, INEGI, 2020. Iplaneg 2026.

³ Densidad poblacional calculada para cada Unidad de Gestión Ambiental y Territorial UGAT con información de Censo de Población y Vivienda, INEGI, 2020. Iplaneg 2026.

⁴ Fuente: Calculada con el Continuo de Elevaciones Mexicano y Modelos Digitales de Elevación (15 m, versión 4.0), del INEGI, 2013.

⁵ Actualización de la cobertura de uso de suelo y vegetación al año 2024.

⁶ Incluye los tipos de vegetación: vegetación acuática y subacuática, otros tipos de vegetación, matorral xerófilo y bosque espinoso.

⁷ Trazo del Camino Real de Tierra Adentro y sitios con valor patrimonial: Información de la SECTURI y de la declaratoria publicada en el POEG (núm. 131, segunda parte, 01 de julio de 2024; Decreto Gubernativo núm. 171).

Los elementos representados en el mapa corresponden a símbolos cartográficos de referencia y no a la escala real de los elementos existentes en el territorio. La ubicación representada es de carácter referencial y no necesariamente corresponde al trazo definitivo del proyecto.

⁸ Fuente: Secretaría de Agua y Medio Ambiente, 2025.

⁹ COBIOCOM. Corredor Biocultural Centro Occidente de México. Fuente: Secretaría de Agua y Medio Ambiente, 2025.

¹⁰ Jerarquía de los centros de población en el Sistema Urbano Rural del Estado de Guanajuato, Iplaneg, 2026.

¹¹ Número de localidades existentes en cada Unidad de Gestión Ambiental y Territorial UGAT con información de Censo de Población y Vivienda, INEGI, 2020. Iplaneg 2026.

¹² Número de localidades existentes en cada Unidad de Gestión Ambiental y Territorial UGAT con información de Censo de Población y Vivienda, INEGI, 2020. Iplaneg 2026.

Política ambiental: Restauración ecológica

Región:

Subregión:

Municipio(s):

Purísima del Rincón

Superficie¹:

6.0 km²

Densidad de población³:

1.8 hab/km²

Población total²:

11 habitantes

Pendiente promedio⁴:

3.0°

Simbología

Sistema Urbano Rural

C. Serv. Rurales

C. Serv. Urbanos

C. Art. del Sis.

C. Art. Reg.

C. Art. Metrop.

Ciudad Central

Carretera Federal

Carretera Estatal

Límites Municipales

Límite Estatal

Uso de Suelo y Vegetación

• AGRH. Agricultura de Riego y Humedad

• AGR T. Agricultura de Temporal

• AH. Asentamientos Humanos

• BC. Bosque Conservado

• BP. Bosque Perturbado

• CA. Cuerpo de Agua

• MC. Matorral Conservado

• MP. Matorral Perturbado

• PI. Pastizal Inducido

• PN. Pastizal Natural

• SBCC. Selva Baja Caducifolia Conservada

• SBGP. Selva Baja Caducifolia Perturbada

• SVEG. Zona Sin Vegetación Apparente

• Otros⁶. Otros Tipos de Vegetación

Política territorial: Rehabilitación territorial

Ubicación

Cobertura de uso de suelo y vegetación⁵

Delimitación de UGAT⁷

Potencial de recarga⁸

Porcentaje de cobertura COBIOCOM⁹:

20.1%

Áreas Prioritarias para el Mantenimiento de Bienes y Servicios Ambientales (APMSA):

21.0%

MODELO

Lineamiento - Meta	L8 Recuperar las funciones productivas de la UGAT a mediano plazo, implementando prácticas de manejo sustentables en los sectores con vocación territorial, que permitan controlar y revertir las condiciones de deterioro de suelos, agua y vegetación, potencializando su aprovechamiento y el mejoramiento de las localidades rurales.
--------------------	---

Sectores del Desarrollo					
Afinidad sectorial	Rectores		Coadyuvantes	Asociados	De interés
	Agrícola		Pecuario	Turismo y asentamientos humanos	Infraestructura, energético y minero
Actividades sectoriales compatibles	Agricultura de temporal, Agricultura de riego, Ganadería extensiva, Turismo alternativo, Asentamientos humanos rurales, Infraestructura puntual, Infraestructura lineal, Infraestructura de área, Energía solar,Minería no metálica de baja disponibilidad				
Actividades sectoriales incompatibles	Acuicultura, Ganadería intensiva, Forestal maderable, Forestal no maderable, Conservación, Turismo convencional, Asentamientos humanos urbanos, Industria ligera, Industria mediana, Industria pesada, Energía eólica,Minería no metálica de alta disponibilidad, Minería metálica				
Criterios de regulación ecológica	AG50_01; AG50_02; AG50_03; AG50_04; AG50_05; AG50_06; AG50_07; AG50_08; AG50_09; AG50_10; AG50_11; AG50_12;AGT50_01; AGT50_02; AGT50_03; AGT50_04; AGT50_05; AGT50_06; AGT50_08;AGR50_04; AGR50_08; AGR50_09; AGR50_11; AGR50_12;GEX50_01; GEX50_02; GEX50_03; GEX50_04; GEX50_05; GEX50_06; GEX50_07;RIP50_02; RIP50_03; RIP50_04;TAL50_01; TAL50_06; TAL50_07; TAL50_08; TAL50_09; TAL50_10; TAL50_11; TAL50_12; TAL50_13; TAL50_14; TAL50_15;AHR50_01; AHR50_02; AHR50_03 AHR50_04; AHR50_05; AHR50_06; AHR50_07; AHR50_08; AHR50_09; AHR50_10; AHR50_11;IF50_01; IF50_02; IF50_03; IF50_04; IF50_05;IFP50_01; IFP50_02; IFP50_03;IFL50_01; IFL50_02; IFL50_03; IFL50_04; IFL50_05; IFL50_06; IFL50_07; IFL50_08;IFA50_01; IFA50_02;SOL50_01; SOL50_02; SOL50_03; SOL50_04; SOL50_05;MNMB50_01; MNMB50_02; MNMB50_03; MNMB50_04; MNMB50_05; MNMB50_06; MNMB50_07; MNMB50_08;PAT50_03				
Estrategias ambientales y territoriales	E-04, E-05, E-07, E-09, E-11, E-18, E-19, E-21, E-28, E-29, E-30, E-31, E-32, E-33, E-34, E-36, E-37, E-38, E-39, E-40, E-43, E-44, E-46, E-47, E-48 y E-49				

Sistema Urbano Rural ¹⁰					Pueblos y comunidades indígenas:
Clasificación:	Localidades con población de 2,500 a 4,999 habitantes ¹¹	No. Pob.	0	Nombre de las localidades: Sin localidad	
No aplica	Localidades con población de 5,000 habitantes y más ¹²	No. Pob.	0	No hay presencia	

¹ Superficie calculada en kilómetros cuadrados por cada Unidad de Gestión Ambiental y Territorial UGAT, Iplaneg 2026.

² Población total calculada para cada Unidad de Gestión Ambiental y Territorial UGAT con información de Censo de Población y Vivienda, INEGI, 2020. Iplaneg 2026.

³ Densidad poblacional calculada para cada Unidad de Gestión Ambiental y Territorial UGAT con información de Censo de Población y Vivienda, INEGI, 2020. Iplaneg 2026.

⁴ Fuente: Calculada con el Continuo de Elevaciones Mexicano y Modelos Digitales de Elevación (15 m, versión 4.0), del INEGI, 2013.

⁵ Actualización de la cobertura de uso de suelo y vegetación al año 2024.

⁶ Incluye los tipos de vegetación: vegetación acuática y subacuática, otros tipos de vegetación, matorral xerófilo y bosque espinoso.

⁷ Trazo del Camino Real de Tierra Adentro y sitios con valor patrimonial: Información de la SECTURI y de la declaratoria publicada en el POEG (núm. 131, segunda parte, 01 de julio de 2024; Decreto Gubernativo núm. 171). Los elementos representados en el mapa corresponden a símbolos cartográficos de referencia y no a la escala real de los elementos existentes en el territorio. La ubicación representada es de carácter referencial y no necesariamente corresponde al trazo definitivo del proyecto.

⁸ Fuente: Secretaría de Agua y Medio Ambiente, 2025.

⁹ COBIOCOM. Corredor Biocultural Centro Occidente de México. Fuente: Secretaría de Agua y Medio Ambiente, 2025.

¹⁰ Jerarquía de los centros de población en el Sistema Urbano Rural del Estado de Guanajuato, Iplaneg, 2026.

¹¹ Número de localidades existentes en cada Unidad de Gestión Ambiental y Territorial UGAT con información de Censo de Población y Vivienda, INEGI, 2020. Iplaneg 2026.

¹² Número de localidades existentes en cada Unidad de Gestión Ambiental y Territorial UGAT con información de Censo de Población y Vivienda, INEGI, 2020. Iplaneg 2026.

Política ambiental:

Restauración ecológica

Política territorial:

Rehabilitación territorial

Región:

II.- Norte

Subregión:

IV.- Bicentenario

Municipio(s):

Dolores Hidalgo C.I.N

Superficie¹:

17.6 km²

Densidad de población³:

72.0 hab/km²

Población total²:

1,267 habitantes

Pendiente promedio⁴:

11.1°

Sistema Urbano Rural

C. Serv. Rurales

C. Serv. Urbanos

C. Art. del Sis.

C. Art. Reg.

C. Art. Metrop.

Ciudad Central

Carretera Federal

Carretera Estatal

Limites Municipales

Limite Estatal

Uso de Suelo y Vegetación

• AGRH. Agricultura de Riego y Humedad

• AGR T. Agricultura de Temporal

• AH. Asentamientos Humanos

• BC. Bosque Conservado

• BP. Bosque Perturbado

• CA. Cuerpo de Agua

• MC. Matorral Conservado

• MP. Matorral Perturbado

• PI. Pastizal Inducido

• PN. Pastizal Natural

• SBCC. Selva Baja Caducifolia Conservada

• SBCEP. Selva Baja Caducifolia Perturbada

• SVEG. Zona Sin Vegetación Aparente

• Otros⁶. Otros Tipos de Vegetación

Porcentaje de cobertura COBIOCOM⁹:

0.0%

Áreas Prioritarias para el Mantenimiento de Bienes y Servicios Ambientales (APMSA):

29.0%

Ubicación

Cobertura de uso de suelo y vegetación⁵

Delimitación de UGAT⁷

Potencial de recarga⁸

Baja: 100.0%Media: 0.0%Alta: 0.0%

Zona de conservación hidrológica (ZCH): 0.0%

Cuerpo de agua: 0.0%

MODELO

Lineamiento - Meta	L8 Recuperar las funciones productivas de la UGAT a mediano plazo, implementando prácticas de manejo sustentables en los sectores con vocación territorial, que permitan controlar y revertir las condiciones de deterioro de suelos, agua y vegetación, potencializando su aprovechamiento y el mejoramiento de las localidades rurales.
--------------------	---

Sectores del Desarrollo					
Afinidad sectorial	Rectores		Coadyuvantes		De interés
	Agrícola y pecuario		Turismo		
Actividades sectoriales compatibles	Agricultura de temporal, Ganadería extensiva, Turismo alternativo, Asentamientos humanos rurales, Infraestructura puntual, Infraestructura lineal, Infraestructura de área, Energía solar, Minería no metálica de baja disponibilidad,Minería metálica				
Actividades sectoriales incompatibles	Acuicultura, Agricultura de riego, Ganadería intensiva, Forestal maderable, Forestal no maderable, Conservación, Turismo convencional, Asentamientos humanos urbanos, Industria ligera, Industria mediana, Industria pesada, Energía eólica,Minería no metálica de alta disponibilidad				
Criterios de regulación ecológica	AG50_01; AG50_02; AG50_03; AG50_04; AG50_05; AG50_06; AG50_07; AG50_08; AG50_09; AG50_10; AG50_11; AG50_12;AGT50_01; AGT50_02; AGT50_03; AGT50_04;GEX50_01; GEX50_02; GEX50_03; GEX50_04; GEX50_05; GEX50_06; GEX50_07;TAL50_01; TAL50_06; TAL50_07; TAL50_08; TAL50_09; TAL50_10; TAL50_11; TAL50_12; TAL50_13; TAL50_14; TAL50_15;AHR50_01; AHR50_02; AHR50_03 AHR50_04; AHR50_05; AHR50_06; AHR50_07; AHR50_08; AHR50_09; AHR50_10; AHR50_11;IF50_01; IF50_02; IF50_03; IF50_04; IF50_05;IFP50_01; IFP50_02; IFP50_03;IFL50_01; IFL50_02; IFL50_03; IFL50_04; IFL50_05; IFL50_06; IFL50_07; IFL50_08;IFA50_01; IFA50_02;SOL50_01; SOL50_02; SOL50_03; SOL50_04; SOL50_05;MNMB50_01; MNMB50_02; MNMB50_03; MNMB50_04; MNMB50_05; MNMB50_06; MNMB50_07; MNMB50_08;MIM50_01; MIM50_02; MIM50_03; MIM50_04; MIM50_05; MIM50_06; MIM50_07; MIM50_08; MIM_09; MIM50_10; MIM50_11; MIM50_12; MIM50_13; MIM50_14; MIM50_15; MIM50_16; MIM50_17; MIM_18; MIM50_19; MIM50_20; MIM50_21; MIM50_22; MIM50_23; MIM50_24; MIM50_25;PAT50_03				
Estrategias ambientales y territoriales	E-04, E-05, E-07, E-09, E-19, E-21, E-32, E-33, E-36, E-37, E-38, E-39, E-40, E-42, E-43, E-44, E-46, E-47, E-48 y E-49				

Sistema Urbano Rural ¹⁰					Pueblos y comunidades indígenas:
Clasificación:	Localidades con población de 2,500 a 4,999 habitantes ¹¹	No. Pob.	00	Nombre de las localidades:	
No aplica	Localidades con población de 5,000 habitantes y más ¹²	No. Pob.	00	No hay presencia	

¹ Superficie calculada en kilómetros cuadrados por cada Unidad de Gestión Ambiental y Territorial UGAT, Iplaneg 2026.

² Población total calculada para cada Unidad de Gestión Ambiental y Territorial UGAT con información de Censo de Población y Vivienda, INEGI, 2020. Iplaneg 2026.

³ Densidad poblacional calculada para cada Unidad de Gestión Ambiental y Territorial UGAT con información de Censo de Población y Vivienda, INEGI, 2020. Iplaneg 2026.

⁴ Fuente: Calculada con el Continuo de Elevaciones Mexicano y Modelos Digitales de Elevación (15 m, versión 4.0), del INEGI, 2013.

⁵ Actualización de la cobertura de uso de suelo y vegetación al año 2024.

⁶ Incluye los tipos de vegetación: vegetación acuática y subacuática, otros tipos de vegetación, matorral xerófilo y bosque espinoso.

⁷ Trazo del Camino Real de Tierra Adentro y sitios con valor patrimonial: Información de la SECTURI y de la declaratoria publicada en el POEG (núm. 131, segunda parte, 01 de julio de 2024; Decreto Gubernativo núm. 171).

Los elementos representados en el mapa corresponden a símbolos cartográficos de referencia y no a la escala real de los elementos existentes en el territorio. La ubicación representada es de carácter referencial y no necesariamente corresponde al trazo definitivo del proyecto.

⁸ Fuente: Secretaría de Agua y Medio Ambiente, 2025.

⁹ COBIOCOM. Corredor Biocultural Centro Occidente de México. Fuente: Secretaría de Agua y Medio Ambiente, 2025.

¹⁰ Jerarquía de los centros de población en el Sistema Urbano Rural del Estado de Guanajuato, Iplaneg, 2026.

¹¹ Número de localidades existentes en cada Unidad de Gestión Ambiental y Territorial UGAT con información de Censo de Población y Vivienda, INEGI, 2020. Iplaneg 2026.

¹² Número de localidades existentes en cada Unidad de Gestión Ambiental y Territorial UGAT con información de Censo de Población y Vivienda, INEGI, 2020. Iplaneg 2026.

Política ambiental: Preservación

Región:

Subregión:

Municipio(s):

Superficie¹:

41.2 km²

Densidad de población³:

0.4 hab/km²

Población total²:

17 habitantes

Pendiente promedio⁴:

2.5°

Simbología

Sistema Urbano Rural

C. Serv. Rurales

C. Serv. Urbanos

C. Art. del Sis.

C. Art. Reg.

C. Art. Metropol.

Ciudad Central

Carretera Federal

Carretera Estatal

Límites Municipales

Límite Estatal

Uso de Suelo y Vegetación

AGRH. Agricultura de Riego y Humedad

AGR T. Agricultura de Temporal

AH. Asentamientos Humanos

BC. Bosque Conservado

BP. Bosque Perturbado

CA. Cuerpo de Agua

MC. Matorral Conservado

MP. Matorral Perturbado

PI. Pastizal Inducido

PN. Pastizal Natural

SBCC. Selva Baja Caducifolia Conservada

SBCP. Selva Baja Caducifolia Perturbada

SVEG. Zona Sin Vegetación Apparente

Otros⁶. Otros Tipos de Vegetación

Porcentaje de cobertura COBIOCOM⁹:

0.0%

Áreas Prioritarias para el Mantenimiento de Bienes y Servicios Ambientales (APMSA):

29.0%

Política territorial: Relevancia estratégica territorial

Ubicación

Cobertura de uso de suelo y vegetación⁵

Delimitación de UGAT⁷

Potencial de recarga⁸

Baja: 98.8%

Media: 0.0%

Alta: 1.2%

Zona de conservación hidrológica (ZCH):

0.0%

Cuerpo de agua:

0.0%

MODELO

Lineamiento - Meta	L4 Conservar la biodiversidad y las funciones ecológicas de los ecosistemas; atendiendo especialmente la recuperación de zonas degradadas y el fomento de actividades productivas acordes a la vocación natural del territorio y sustentadas en programas y prácticas de manejo sostenible. Estas acciones deberán contribuir a la protección del capital natural, así como del patrimonio material e inmaterial de la zona.
--------------------	--

Sectores del Desarrollo					
Afinidad sectorial	Rectores		Coadyuvantes	Asociados	De interés
	Conservación		Pecuario	Agrícola, turismo y forestal	Infraestructura, energético y minero
Actividades sectoriales compatibles	Agricultura de temporal, Agricultura de riego, Ganadería extensiva, Forestal no maderable, Conservación, Turismo alternativo, Infraestructura puntual, Infraestructura lineal, Infraestructura de área, Energía solar,Minería no metálica de alta disponibilidad				
Actividades sectoriales incompatibles	Acuicultura, Ganadería intensiva, Forestal maderable, Turismo convencional, Asentamientos humanos rurales, Asentamientos humanos urbanos, Industria ligera, Industria mediana, Industria pesada, Energía eólica,Minería no metálica de baja disponibilidad, Minería metálica				
Criterios de regulación ecológica	AG50_01; AG50_02; AG50_03; AG50_04; AG50_05; AG50_06; AG50_07; AG50_08; AG50_09; AG50_10; AG50_11; AG50_12; AG50_13; AG50_14; AG50_15; AG50_17; AG50_18;AGT50_01; AGT50_02; AGT50_03; AGT50_04;AGR50_04; AGR50_08; AGR50_09; AGR50_11;GEX50_01; GEX50_02; GEX50_03; GEX50_04; GEX50_05; GEX50_06; GEX50_07;FNM50_01; FNM50_02; FNM50_03; FNM50_04; FNM50_05; FNM50_06; FNM50_07;CON50_01; CON50_02; CON50_03; CON50_04; CON50_05; CON50_06; CON50_07; CON50_8; CON50_9; CON50_10; CON50_11;RES50_01; RES50_03;TAL50_01; TAL50_02; TAL50_03; TAL50_04; TAL50_05; TAL50_07; TAL50_08; TAL50_09; TAL50_10; TAL50_11; TAL50_12; TAL50_13; TAL50_14; TAL50_15; TAL50_16;IF50_01; IF50_02; IF50_03; IF50_04; IF50_05;IFP50_01; IFP50_02; IFP50_03;IFL50_01; IFL50_02; IFL50_03; IFL50_04; IFL50_05; IFL50_06; IFL50_07; IFL50_08;IFA50_01; IFA50_02;SOL50_01; SOL50_02; SOL50_03; SOL50_04; SOL50_05;MNMA50_01; MNMA50_02; MNMA50_03; MNMA50_04; MNMA50_05; MNMA50_06; MNMA50_08; MNMA50_09; MNMA50_10;PAT50_01; PAT50_02; PAT50_03; PAT50_04				
Estrategias ambientales y territoriales	E-05, E-06, E-07, E-09, E-16, E-18, E-19, E-24, E-27, E-28, E-29, E-30, E-31, E-32, E-33, E-34, E-36, E-37, E-38, E-39, E-40, E-43, E-46, E-47, E-48 y E-49				

Sistema Urbano Rural ¹⁰					Pueblos y comunidades indígenas:
Clasificación:	Localidades con población de 2,500 a 4,999 habitantes ¹¹	No.	0	Nombre de las localidades: Sin localidad	
No aplica	Localidades con población de 5,000 habitantes y más ¹²	Pob.	0	No hay presencia	
		No.	0		Nombre de las localidades: Sin localidad
		Pob.	0		

¹ Superficie calculada en kilómetros cuadrados por cada Unidad de Gestión Ambiental y Territorial UGAT, Iplaneg 2026.

² Población total calculada para cada Unidad de Gestión Ambiental y Territorial UGAT con información de Censo de Población y Vivienda, INEGI, 2020. Iplaneg 2026.

³ Densidad poblacional calculada para cada Unidad de Gestión Ambiental y Territorial UGAT con información de Censo de Población y Vivienda, INEGI, 2020. Iplaneg 2026.

⁴ Fuente: Calculada con el Continuo de Elevaciones Mexicano y Modelos Digitales de Elevación (15 m, versión 4.0), del INEGI, 2013.

⁵ Actualización de la cobertura de uso de suelo y vegetación al año 2024.

⁶ Incluye los tipos de vegetación: vegetación acuática y subacuática, otros tipos de vegetación, matorral xerófilo y bosque espinoso.

⁷ Trazo del Camino Real de Tierra Adentro y sitios con valor patrimonial: Información de la SECTURI y de la declaratoria publicada en el POEG (núm. 131, segunda parte, 01 de julio de 2024; Decreto Gubernativo núm. 171).

Los elementos representados en el mapa corresponden a símbolos cartográficos de referencia y no a la escala real de los elementos existentes en el territorio. La ubicación representada es de carácter referencial y no necesariamente corresponde al trazo definitivo del proyecto.

⁸ Fuente: Secretaría de Agua y Medio Ambiente, 2025.

⁹ COBIOCOM. Corredor Biocultural Centro Occidente de México. Fuente: Secretaría de Agua y Medio Ambiente, 2025.

¹⁰ Jerarquía de los centros de población en el Sistema Urbano Rural del Estado de Guanajuato, Iplaneg, 2026.

¹¹ Número de localidades existentes en cada Unidad de Gestión Ambiental y Territorial UGAT con información de Censo de Población y Vivienda, INEGI, 2020. Iplaneg 2026.

¹² Número de localidades existentes en cada Unidad de Gestión Ambiental y Territorial UGAT con información de Censo de Población y Vivienda, INEGI, 2020. Iplaneg 2026.

Política ambiental: Restauración ecológica

Región:

Subregión:

Municipio(s):

León

Superficie¹:

3.8 km²

Densidad de población³:

0.5 hab/km²

Población total²:

2 habitantes

Pendiente promedio⁴:

0.5°

Sistema Urbano Rural

C. Serv. Rurales

C. Serv. Urbanos

C. Art. del Sis.

C. Art. Reg.

C. Art. Metrop.

Ciudad Central

Carretera Federal

Carretera Estatal

Limites Municipales

Limite Estatal

Uso de Suelo y Vegetación

• AGRH. Agricultura de Riego y Humedad

• AGR T. Agricultura de Temporal

• AH. Asentamientos Humanos

• BC. Bosque Conservado

• BP. Bosque Perturbado

• CA. Cuerpo de Agua

• MC. Matorral Conservado

• MP. Matorral Perturbado

• PI. Pastizal Inducido

• PN. Pastizal Natural

• SBCC. Selva Baja Caducifolia Conservada

• SBCEP. Selva Baja Caducifolia Perturbada

• SVEG. Zona Sin Vegetación Aparente

• Otros⁶. Otros Tipos de Vegetación

Porcentaje de cobertura COBIOCOM⁹:

0.0%

Áreas Prioritarias para el Mantenimiento de Bienes y Servicios Ambientales (APMSA):

3.0%

Política territorial: Rehabilitación territorial

Ubicación

Cobertura de uso de suelo y vegetación⁵

Delimitación de UGAT⁷

Potencial de recarga⁸

Baja: 65.4%

Media: 0.0%

Alta: 0.0%

Zona de conservación hidrológica (ZCH):

33.6%

Cuerpo de agua:

0.0%

MODELO

Lineamiento - Meta	L6 Recuperar y conservar los ecosistemas acuáticos y terrestres asociados al cuerpo de agua a mediano plazo y fomentar actividades que no afecten su integridad y disponibilidad hídrica; considerando también medidas para el manejo integral de sus cuencas alimentadoras
--------------------	---

Sectores del Desarrollo				
Afinidad sectorial	Rectores	Coadyuvantes	Asociados	De interés
	Conservación	Industrial	Infraestructura	
Actividades sectoriales compatibles	Conservación, Infraestructura puntual, Infraestructura lineal, Infraestructura de área, Industria ligera, Industria mediana, Industria pesada			
Actividades sectoriales incompatibles	Acuicultura, Agricultura de temporal, Agricultura de riego, Ganadería extensiva, Ganadería intensiva, Forestal maderable, Forestal no maderable, Turismo alternativo, Turismo convencional, Asentamientos humanos rurales,Asentamientos humanos urbanos, Energía eólica, Energía solar, Minería no metálica de baja disponibilidad, Minería no metálica de alta disponibilidad, Minería metálica			
Criterios de regulación ecológica	CON50_01; CON50_03; CON50_04; CON50_05; CON50_06;RIP50_06; RIP50_07;IF50_01; IF50_02; IF50_03; IF50_04; IF50_05;IFP50_01; IFP50_02; IFP50_03;IFL50_01; IFL50_02; IFL50_03; IFL50_04; IFL50_05; IFL50_06; IFL50_07; IFL50_08;IFA50_01; IFA50_02;IN50_01; IN50_02; IN50_03; IN50_04; IN50_05; IN50_06; IN50_07; IN50_10;INL50_01; INL50_02; INL50_03;INM50_01; INM50_02;INP50_01; INP50_02;PAT50_03			
Estrategias ambientales y territoriales	E-06, E-07, E-09, E-11, E-18, E-19, E-28, E-29, E-30, E-31, E-32, E-34, E-36, E-37, E-38, E-46, E-47, E-48 y E-49			

Sistema Urbano Rural ¹⁰					Pueblos y comunidades indígenas:
Clasificación:	Localidades con población de 2,500 a 4,999 habitantes ¹¹	No.	0	Nombre de las localidades: Sin localidad	
		Pob.	0		
No aplica	Localidades con población de 5,000 habitantes y más ¹²	No.	0	Nombre de las localidades: Sin localidad	No hay presencia
		Pob.	0		

¹ Superficie calculada en kilómetros cuadrados por cada Unidad de Gestión Ambiental y Territorial UGAT, Iplaneg 2026.

² Población total calculada para cada Unidad de Gestión Ambiental y Territorial UGAT con información de Censo de Población y Vivienda, INEGI, 2020. Iplaneg 2026.

³ Densidad poblacional calculada para cada Unidad de Gestión Ambiental y Territorial UGAT con información de Censo de Población y Vivienda, INEGI, 2020. Iplaneg 2026.

⁴ Fuente: Calculada con el Continuo de Elevaciones Mexicano y Modelos Digitales de Elevación (15 m, versión 4.0), del INEGI, 2013.

⁵ Actualización de la cobertura de uso de suelo y vegetación al año 2024.

⁶ Incluye los tipos de vegetación: vegetación acuática y subacuática, otros tipos de vegetación, matorral xerófilo y bosque espinoso.

⁷ Trazo del Camino Real de Tierra Adentro y sitios con valor patrimonial: Información de la SECTURI y de la declaratoria publicada en el POEG (núm. 131, segunda parte, 01 de julio de 2024; Decreto Gubernativo núm. 171).

Los elementos representados en el mapa corresponden a símbolos cartográficos de referencia y no a la escala real de los elementos existentes en el territorio. La ubicación representada es de carácter referencial y no necesariamente corresponde al trazo definitivo del proyecto.

⁸ Fuente: Secretaría de Agua y Medio Ambiente, 2025.

⁹ COBIOCOM. Corredor Biocultural Centro Occidente de México. Fuente: Secretaría de Agua y Medio Ambiente, 2025.

¹⁰ Jerarquía de los centros de población en el Sistema Urbano Rural del Estado de Guanajuato, Iplaneg, 2026.

¹¹ Número de localidades existentes en cada Unidad de Gestión Ambiental y Territorial UGAT con información de Censo de Población y Vivienda, INEGI, 2020. Iplaneg 2026.

¹² Número de localidades existentes en cada Unidad de Gestión Ambiental y Territorial UGAT con información de Censo de Población y Vivienda, INEGI, 2020. Iplaneg 2026.

Política ambiental:

Aprovechamiento sustentable

Política territorial:

Ordenamiento del desarrollo urbano

Región:

III.- Centro

Subregión:

V.- Metropolitana de León

Municipio(s):

León

Superficie¹:

1.2 km²

Densidad de población³:

6,402.5 hab/km²

Población total²:

7,683 habitantes

Pendiente promedio⁴:

0.8°

Sistema Urbano Rural

C. Serv. Rurales

C. Serv. Urbanos

C. Art. del Sis.

C. Art. Reg.

C. Art. Metrop.

Ciudad Central

Carretera Federal

Carretera Estatal

Limites Municipales

Limite Estatal

Uso de Suelo y Vegetación

• AGRH. Agricultura de Riego y Humedad

• AGRT. Agricultura de Temporal

• AH. Asentamientos Humanos

• BC. Bosque Conservado

• BP. Bosque Perturbado

• CA. Cuerpo de Agua

• MC. Matorral Conservado

• MP. Matorral Perturbado

• PI. Pastizal Inducido

• PN. Pastizal Natural

• SBCC. Selva Baja Caducifolia Conservada

• SBCEP. Selva Baja Caducifolia Perturbada

• SVEG. Zona Sin Vegetación Aparente

• Otros⁶. Otros Tipos de Vegetación

Porcentaje de cobertura COBIOCOM⁹:

0.0%

Áreas Prioritarias para el Mantenimiento de Bienes y Servicios Ambientales (APMSA):

0.0%

Ubicación

Cobertura de uso de suelo y vegetación⁵

Delimitación de UGAT⁷

Potencial de recarga⁸

Baja: 100.0%

Media: 0.0%

Alta: 0.0%

Zona de conservación hidrológica (ZCH):

0.0%

Cuerpo de agua:

0.0%

MODELO

Lineamiento - Meta	L14 Consolidar la planeación, regulación, gestión y desarrollo ordenado del centro de población y sus zonas de crecimiento considerando para ello los principios de política pública establecidos en la materia así como su vinculación funcional con el Sistema Estatal Territorial, conduciéndose en apego a la normatividad vigente en materia ambiental y territorial para los asentamientos humanos, por lo que se estará sujeto a los criterios y acciones de desarrollo urbano que sean determinadas en la planeación municipal.
--------------------	---

Sectores del Desarrollo				
Afinidad sectorial	Rectores	Coadyuvantes	Asociados	De interés
	Asentamiento humano	Turismo	Infraestructura	Industrial y energético
Actividades sectoriales compatibles	Turismo convencional, Asentamientos humanos rurales, Asentamientos humanos urbanos, Infraestructura puntual, Infraestructura lineal, Infraestructura de área, Industria ligera, Industria mediana, Energía solar			
Actividades sectoriales incompatibles	Acuicultura, Agricultura de temporal, Agricultura de riego, Ganadería extensiva, Ganadería intensiva, Forestal maderable, Forestal no maderable, Conservación, Turismo alternativo, Industria pesada, Energía eólica, Minería no metálica de baja disponibilidad, Minería no metálica de alta disponibilidad, Minería metálica			
Criterios de regulación ecológica	RES50_04;TUR50_01;TUR50_02; TUR50_03; TUR50_04; TUR50_05; TUR50_06; TUR50_07;AHR50_01; AHR50_02; AHR50_03 AHR50_04; AHR50_05; AHR50_06; AHR50_07; AHR50_08; AHR50_09; AHR50_11;AHU50_01; AHU50_02; AHU50_03; AHU50_04; AHU50_05; AHU50_06; AHU50_07; AHU50_08; AHU50_09;IF50_01; IF50_02; IF50_03; IF50_04; IF50_05;IFP50_01; IFP50_02; IFP50_03;IFL50_01; IFL50_02; IFL50_03; IFL50_04; IFL50_05; IFL50_06; IFL50_07; IFL50_08;IFA50_01; IFA50_02;IN50_01; IN50_02; IN50_03; IN50_04; IN50_05; IN50_06; IN50_07; IN50_08; IN50_09; IN50_10; IN50_11; IN50_12; IN50_13; IN50_14; IN50_15; IN50_16; IN50_17; IN50_18;INL50_01; INL50_02;INM50_01; INM50_02;SOL50_01; SOL50_02; SOL50_03; SOL50_04; SOL50_05;PAT50_01; PAT50_02; PAT50_03;PAT50_04			
Estrategias ambientales y territoriales	E-01, E-02, E-04, E-08, E-09, E-12, E-14, E-15, E-16, E-17, E-18, E-19, E-21, E-22, E-23, E-24, E-25, E-26, E-27, E-28, E-30, E-31, E-32, E-33, E-35, E-36, E-37, E-38, E-39, E-41, E-44, E-46, E-47, E-48 y E-49			

Sistema Urbano Rural ¹⁰					Pueblos y comunidades indígenas:
Clasificación:	Localidades con población de 2,500 a 4,999 habitantes ¹¹	No.	0	Nombre de las localidades: Sin localidad	
Centro de Servicios Urbanos	Localidades con población de 5,000 habitantes y más ¹²	Pob.	0	No hay presencia	
		No.	1		Nombre de las localidades: Duarte
		Pob.	7,683		

¹ Superficie calculada en kilómetros cuadrados por cada Unidad de Gestión Ambiental y Territorial UGAT, Iplaneg 2026.

² Población total calculada para cada Unidad de Gestión Ambiental y Territorial UGAT con información de Censo de Población y Vivienda, INEGI, 2020. Iplaneg 2026.

³ Densidad poblacional calculada para cada Unidad de Gestión Ambiental y Territorial UGAT con información de Censo de Población y Vivienda, INEGI, 2020. Iplaneg 2026.

⁴ Fuente: Calculada con el Continuo de Elevaciones Mexicano y Modelos Digitales de Elevación (15 m, versión 4.0), del INEGI, 2013.

⁵ Actualización de la cobertura de uso de suelo y vegetación al año 2024.

⁶ Incluye los tipos de vegetación: vegetación acuática y subacuática, otros tipos de vegetación, matorral xerófilo y bosque espinoso.

⁷ Trazo del Camino Real de Tierra Adentro y sitios con valor patrimonial: Información de la SECTURI y de la declaratoria publicada en el POEG (núm. 131, segunda parte, 01 de julio de 2024; Decreto Gubernativo núm. 171). Los elementos representados en el mapa corresponden a símbolos cartográficos de referencia y no a la escala real de los elementos existentes en el territorio. La ubicación representada es de carácter referencial y no necesariamente corresponde al trazo definitivo del proyecto.

⁸ Fuente: Secretaría de Agua y Medio Ambiente, 2025.

⁹ COBIOCOM. Corredor Biocultural Centro Occidente de México. Fuente: Secretaría de Agua y Medio Ambiente, 2025.

¹⁰ Jerarquía de los centros de población en el Sistema Urbano Rural del Estado de Guanajuato, Iplaneg, 2026.

¹¹ Número de localidades existentes en cada Unidad de Gestión Ambiental y Territorial UGAT con información de Censo de Población y Vivienda, INEGI, 2020. Iplaneg 2026.

¹² Número de localidades existentes en cada Unidad de Gestión Ambiental y Territorial UGAT con información de Censo de Población y Vivienda, INEGI, 2020. Iplaneg 2026.

Política ambiental: Preservación

Región:

Subregión:

Municipio(s):

León

Superficie¹:

0.5 km²

Densidad de población³:

0.0 hab/km²

Población total²:

0 habitantes

Pendiente promedio⁴:

0.5°

Sistema Urbano Rural

C. Serv. Rurales

C. Serv. Urbanos

C. Art. del Sis.

C. Art. Reg.

C. Art. Metrop.

Ciudad Central

Carretera Federal

Carretera Estatal

Limites Municipales

Limite Estatal

Uso de Suelo y Vegetación

• AGRH. Agricultura de Riego y Humedad

• AGR T. Agricultura de Temporal

• AH. Asentamientos Humanos

• BC. Bosque Conservado

• BP. Bosque Perturbado

• CA. Cuerpo de Agua

• MC. Matorral Conservado

• MP. Matorral Perturbado

• PI. Pastizal Inducido

• PN. Pastizal Natural

• SBCC. Selva Baja Caducifolia Conservada

• SBCP. Selva Baja Caducifolia Perturbada

• SVEG. Zona Sin Vegetación Aparente

• Otros⁶. Otros Tipos de Vegetación

Política territorial: Relevancia estratégica territorial

Ubicación

Cobertura de uso de suelo y vegetación⁵

Delimitación de UGAT⁷

Potencial de recarga⁸

Baja: 3.4%

Media: 22.7%

Alta: 63.2%

Zona de conservación hidrológica (ZCH): 10.7%

Cuerpo de agua: 0.0%

MODELO

Lineamiento - Meta

L5 Conservar el corredor ripario, promoviendo medidas para la restauración, saneamiento y/o recuperación de sus condiciones eco-hidrológicas a mediano y largo plazo; y que también involucren medidas para el manejo integral de sus cuencas alimentadoras.

Sectores del Desarrollo

Afinidad sectorial

Rectores

Conservación

Coadyuvantes

Acuacultura y pesca

Asociados

Turismo y forestal

De interés

Infraestructura

Actividades sectoriales compatibles

Acuacultura y pesca, Forestal maderable, Forestal no maderable, Conservación, Turismo alternativo, Infraestructura puntual, Infraestructura lineal

Actividades sectoriales incompatibles

Agricultura de temporal, Agricultura de riego, Ganadería extensiva, Ganadería intensiva, Turismo convencional, Asentamientos humanos rurales, Asentamientos humanos urbanos, Infraestructura de área, Industria ligera, Industria mediana, Industria pesada, Energía eólica, Energía solar, Minería no metálica de baja disponibilidad, Minería no metálica de alta disponibilidad, Minería metálica

Criterios de regulación ecológica

ACU50_01; ACU50_02; ACU50_03; ACU50_04; ACU50_05; ACU50_06; ACU50_07; FOM50_01; FOM50_03; FOM50_04; FOM50_05; FOM50_06; FOM50_07; FOM50_08; FOM50_09; FOM50_10; FOM50_11; FOM50_12; FOM50_13; FOM50_14; FOM50_15; FOM50_16; FOM50_17; FOM50_18; FOM50_19; FNM50_01; FNM50_02; FNM50_03; FNM50_04; FNM50_05; FNM50_06; FNM50_07; CON50_01; CON50_03; CON50_04; CON50_05; CON50_06; CON50_07; CON50_08; CON50_09; CON50_10; CON50_11; RIP50_01; RIP50_02; RIP50_03; RIP50_04; RIP50_05; RIP50_06; RIP50_07; RIP50_08; RIP50_09; TAL50_01; TAL50_03; TAL50_04; TAL50_06; TAL50_07; TAL50_08; TAL50_09; TAL50_10; TAL50_11; TAL50_12; TAL50_13; TAL50_14; TAL50_15; IF50_01; IF50_02; IF50_03; IF50_04; IF50_05; IFP50_01; IFP50_02; IFP50_03; IFL50_01; IFL50_02; IFL50_03; IFL50_04; IFL50_05; IFL50_06; IFL50_07; IFL50_08; PAT50_03

Estrategias ambientales y territoriales

E-05, E-06, E-07, E-10, E-11, E-18, E-19, E-28, E-29, E-30, E-31, E-32, E-34, E-36, E-37, E-38, E-46, E-47, E-48 y E-49

Sistema Urbano Rural ¹⁰					Pueblos y comunidades indígenas:
Clasificación:	Localidades con población de 2,500 a 4,999 habitantes ¹¹	No. Pobl.	0 0	Nombre de las localidades:	
No aplica	Localidades con población de 5,000 habitantes y más ¹²	No. Pobl.	0 0	Nombre de las localidades:	No hay presencia

¹ Superficie calculada en kilómetros cuadrados por cada Unidad de Gestión Ambiental y Territorial UGAT, Iplaneg 2026.

² Población total calculada para cada Unidad de Gestión Ambiental y Territorial UGAT con información de Censo de Población y Vivienda, INEGI, 2020. Iplaneg 2026.

³ Densidad poblacional calculada para cada Unidad de Gestión Ambiental y Territorial UGAT con información de Censo de Población y Vivienda, INEGI, 2020. Iplaneg 2026.

⁴ Fuente: Calculada con el Continuo de Elevaciones Mexicano y Modelos Digitales de Elevación (15 m, versión 4.0), del INEGI, 2013.

⁵ Actualización de la cobertura de uso de suelo y vegetación al año 2024.

⁶ Incluye los tipos de vegetación: vegetación acuática y subacuática, otros tipos de vegetación, matorral xerófilo y bosque espinoso.

⁷ Trazo del Camino Real de Tierra Adentro y sitios con valor patrimonial: Información de la SECTURI y de la declaratoria publicada en el POEG (núm. 131, segunda parte, 01 de julio de 2024; Decreto Gubernativo núm. 171).

Los elementos representados en el mapa corresponden a símbolos cartográficos de referencia y no a la escala real de los elementos existentes en el territorio. La ubicación representada es de carácter referencial y no necesariamente corresponde al trazo definitivo del proyecto.

⁸ Fuente: Secretaría de Agua y Medio Ambiente, 2025.

⁹ COBIOCOM. Corredor Biocultural Centro Occidente de México. Fuente: Secretaría de Agua y Medio Ambiente, 2025.

¹⁰ Jerarquía de los centros de población en el Sistema Urbano Rural del Estado de Guanajuato, Iplaneg, 2026.

¹¹ Número de localidades existentes en cada Unidad de Gestión Ambiental y Territorial UGAT con información de Censo de Población y Vivienda, INEGI, 2020. Iplaneg 2026.

¹² Número de localidades existentes en cada Unidad de Gestión Ambiental y Territorial UGAT con información de Censo de Población y Vivienda, INEGI, 2020. Iplaneg 2026.

Política ambiental: Restauración ecológica

Región:

Subregión:

Municipio(s):

Superficie¹:

8.4 km²

Densidad de población³:

281.7 hab/km²

Población total²:

2,366 habitantes

Pendiente promedio⁴:

5.2°

Simbología

Sistema Urbano Rural

C. Serv. Rurales

C. Serv. Urbanos

C. Art. del Sis.

C. Art. Reg.

C. Art. Metrop.

Ciudad Central

Carretera Federal

Carretera Estatal

Limites Municipales

Limite Estatal

Uso de Suelo y Vegetación

• AGRH. Agricultura de Riego y Humedad

• AGR T. Agricultura de Temporal

• AH. Asentamientos Humanos

• BC. Bosque Conservado

• BP. Bosque Perturbado

• CA. Cuerpo de Agua

• MC. Matorral Conservado

• MP. Matorral Perturbado

• PI. Pastizal Inducido

• PN. Pastizal Natural

• SBCC. Selva Baja Caducifolia Conservada

• SBCEP. Selva Baja Caducifolia Perturbada

• SVEG. Zona Sin Vegetación Aparente

• Otros⁶. Otros Tipos de Vegetación

Porcentaje de cobertura COBIOCOM⁹:

31.7%

Áreas Prioritarias para el Mantenimiento de Bienes y Servicios Ambientales (APMSA):

23.0%

Política territorial: Rehabilitación territorial

Ubicación

Cobertura de uso de suelo y vegetación⁵

Delimitación de UGAT⁷

Potencial de recarga⁸

Baja: 0.0%

Media: 68.5%

Alta: 11.3%

Zona de conservación hidrológica (ZCH):

16.8%

Cuerpo de agua:

0.0%

MODELO

Lineamiento - Meta	L8 Recuperar las funciones productivas de la UGAT a mediano plazo, implementando prácticas de manejo sustentables en los sectores con vocación territorial, que permitan controlar y revertir las condiciones de deterioro de suelos, agua y vegetación, potencializando su aprovechamiento y el mejoramiento de las localidades rurales.
--------------------	---

Sectores del Desarrollo				
Afinidad sectorial	Rectores	Coadyuvantes	Asociados	De interés
	Agrícola y pecuario	Turismo y conservación	Asentamientos humanos y acuacultura	Infraestructura y minero
Actividades sectoriales compatibles	Acuacultura, Agricultura de temporal, Agricultura de riego, Ganadería extensiva, Conservación, Turismo alternativo, Asentamientos humanos rurales, Infraestructura puntual, Infraestructura lineal, Infraestructura de área,Minería no metálica de alta disponibilidad			
Actividades sectoriales incompatibles	Ganadería intensiva, Forestal maderable, Forestal no maderable, Turismo convencional, Asentamientos humanos urbanos, Industria ligera, Industria mediana, Industria pesada, Energía eólica, Energía solar,Minería no metálica de baja disponibilidad, Minería metálica			
Criterios de regulación ecológica	ACU50_01; ACU50_02; ACU50_03; ACU50_04; ACU50_05; ACU50_06; ACU50_07;AG50_01; AG50_02; AG50_03; AG50_04; AG50_05; AG50_06; AG50_07; AG50_08; AG50_09; AG50_10; AG50_11; AG50_12;AGT50_01; AGT50_02; AGT50_03; AGT50_04; AGT50_05; AGT50_06; AGT50_08;AGR50_04; AGR50_08; AGR50_09; AGR50_11; AGR50_12;GEX50_01; GEX50_02; GEX50_03; GEX50_04; GEX50_05; GEX50_06; GEX50_07;CON50_01; CON50_03; CON50_04; CON50_05; CON50_06; CON50_07; CON50_08; CON50_09; CON50_10; CON50_11;RES50_01; RES50_02; RES50_03;TAL50_01; TAL50_06; TAL50_07; TAL50_08; TAL50_09; TAL50_10; TAL50_11; TAL50_12; TAL50_13; TAL50_14; TAL50_15;AHR50_01; AHR50_02; AHR50_03 AHR50_04; AHR50_05; AHR50_06; AHR50_07; AHR50_08; AHR50_09; AHR50_10; AHR50_11;IF50_01; IF50_02; IF50_03; IF50_04; IF50_05;IFP50_01; IFP50_02; IFP50_03;IFL50_01; IFL50_03; IFL50_04; IFL50_05; IFL50_06; IFL50_07; IFL50_08;IFA50_01; IFA50_02;MNMA50_01; MNMA50_02; MNMA50_03; MNMA50_04; MNMA50_05; MNMA50_06; MNMA50_07; MNMA50_08; MNMA50_09; MNMA50_10;PAT50_03			
Estrategias ambientales y territoriales	E-04, E-05, E-07, E-09, E-10, E-11, E-18, E-19, E-21, E-28, E-29, E-30, E-31, E-32, E-33, E-34, E-36, E-37, E-38, E-39, E-40, E-43, E-44, E-45, E-46, E-47, E-48 y E-49			

Sistema Urbano Rural ¹⁰					Pueblos y comunidades indígenas:
Clasificación:	Localidades con población de 2,500 a 4,999 habitantes ¹¹	No.	0	Nombre de las localidades: Sin localidad	
No aplica	Localidades con población de 5,000 habitantes y más ¹²	No.	0	No hay presencia	

¹ Superficie calculada en kilómetros cuadrados por cada Unidad de Gestión Ambiental y Territorial UGAT, Iplaneg 2026.

² Población total calculada para cada Unidad de Gestión Ambiental y Territorial UGAT con información de Censo de Población y Vivienda, INEGI, 2020. Iplaneg 2026.

³ Densidad poblacional calculada para cada Unidad de Gestión Ambiental y Territorial UGAT con información de Censo de Población y Vivienda, INEGI, 2020. Iplaneg 2026.

⁴ Fuente: Calculada con el Continuo de Elevaciones Mexicano y Modelos Digitales de Elevación (15 m, versión 4.0), del INEGI, 2013.

⁵ Actualización de la cobertura de uso de suelo y vegetación al año 2024.

⁶ Incluye los tipos de vegetación: vegetación acuática y subacuática, otros tipos de vegetación, matorral xerófilo y bosque espinoso.

⁷ Trazo del Camino Real de Tierra Adentro y sitios con valor patrimonial: Información de la SECTURI y de la declaratoria publicada en el POEG (núm. 131, segunda parte, 01 de julio de 2024; Decreto Gubernativo núm. 171). Los elementos representados en el mapa corresponden a símbolos cartográficos de referencia y no a la escala real de los elementos existentes en el territorio. La ubicación representada es de carácter referencial y no necesariamente corresponde al trazo definitivo del proyecto.

⁸ Fuente: Secretaría de Agua y Medio Ambiente, 2025.

⁹ COBIOCOM. Corredor Biocultural Centro Occidente de México. Fuente: Secretaría de Agua y Medio Ambiente, 2025.

¹⁰ Jerarquía de los centros de población en el Sistema Urbano Rural del Estado de Guanajuato, Iplaneg, 2026.

¹¹ Número de localidades existentes en cada Unidad de Gestión Ambiental y Territorial UGAT con información de Censo de Población y Vivienda, INEGI, 2020. Iplaneg 2026.

¹² Número de localidades existentes en cada Unidad de Gestión Ambiental y Territorial UGAT con información de Censo de Población y Vivienda, INEGI, 2020. Iplaneg 2026.

Política ambiental: Restauración ecológica

Región:

Subregión:

Municipio(s):

Tierra Blanca

Superficie¹:

12.5 km²

Densidad de población³:

135.6 hab/km²

Población total²:

1,695 habitantes

Pendiente promedio⁴:

12.4°

Sistema Urbano Rural

C. Serv. Rurales

C. Serv. Urbanos

C. Art. del Sis.

C. Art. Reg.

C. Art. Metrop.

Ciudad Central

Carretera Federal

Carretera Estatal

Limites Municipales

Limite Estatal

Uso de Suelo y Vegetación

• AGRH. Agricultura de Riego y Humedad

• AGR T. Agricultura de Temporal

• AH. Asentamientos Humanos

• BC. Bosque Conservado

• BP. Bosque Perturbado

• CA. Cuerpo de Agua

• MC. Matorral Conservado

• MP. Matorral Perturbado

• PI. Pastizal Inducido

• PN. Pastizal Natural

• SBCC. Selva Baja Caducifolia Conservada

• SBCCP. Selva Baja Caducifolia Perturbada

• SVEG. Zona Sin Vegetación Aparente

• Otros⁶. Otros Tipos de Vegetación

Porcentaje de cobertura COBIOCOM⁹:

100.0%

Áreas Prioritarias para el Mantenimiento de Bienes y Servicios Ambientales (APMSA):

64.0%

Política territorial: Rehabilitación territorial

Ubicación

Cobertura de uso de suelo y vegetación⁵

Delimitación de UGAT⁷

Potencial de recarga⁸

Baja: 34.3%

Media: 65.7%

Alta: 0.0%

Zona de conservación hidrológica (ZCH):

0.0%

Cuerpo de agua:

0.0%

MODELO

Lineamiento - Meta	L7 Restaurar la estructura y las funciones ecológicas de los ecosistemas dentro de la UGAT, mediante estrategias que reduzcan la degradación del suelo, la pérdida de cobertura vegetal, promoviendo la reconversión productiva, el manejo sostenible de actividades productivas y el mejoramiento de las localidades rurales.
--------------------	--

Sectores del Desarrollo

Afinidad sectorial	Rectores	Coadyuvantes	Asociados	De interés
	Conservación	Agrícola y pecuario	Turismo, forestal, acuacultura, asentamientos humanos	Infraestructura y minero
Actividades sectoriales compatibles	Acuacultura, Agricultura de temporal, Ganadería extensiva, Forestal maderable, Conservación, Turismo alternativo, Asentamientos humanos rurales, Infraestructura puntual, Infraestructura lineal, Minería no metálica de alta disponibilidad			
Actividades sectoriales incompatibles	Agricultura de riego, Ganadería intensiva, Forestal no maderable, Turismo convencional, Asentamientos humanos urbanos, Infraestructura de área, Industria ligera, Industria mediana, Industria pesada, Energía eólica, Energía solar,Minería no metálica de baja disponibilidad, Minería metálica			
Criterios de regulación ecológica	ACU50_03; ACU50_04; ACU50_05; ACU50_06; ACU50_07;AG50_01; AG50_02; AG50_03; AG50_04; AG50_05; AG50_06; AG50_07; AG50_08; AG50_09; AG50_10; AG50_11; AG50_12;AGT50_01; AGT50_02; AGT50_03; AGT50_04;GEX50_01; GEX50_02; GEX50_03; GEX50_04; GEX50_05; GEX50_06; GEX50_07;FOM50_01; FOM50_03; FOM50_04; FOM50_05; FOM50_06; FOM50_07; FOM50_08; FOM50_09; FOM50_10; FOM50_11; FOM50_12; FOM50_13; FOM50_14; FOM50_15; FOM50_16; FOM50_17; FOM50_18; FOM50_19;CON50_01; CON50_03; CON50_04; CON50_05; CON50_06; CON50_07; CON50_08; CON50_09; CON50_10; CON50_11;RIP50_02; RIP50_03; RIP50_04;TAL50_01; TAL50_03; TAL50_04; TAL50_05; TAL50_06; TAL50_07; TAL50_08; TAL50_09; TAL50_10; TAL50_11; TAL50_12; TAL50_13; TAL50_14; TAL50_15; TAL50_16;AHR50_01; AHR50_02; AHR50_03 AHR50_04; AHR50_05; AHR50_06; AHR50_07; AHR50_08; AHR50_09; AHR50_10; AHR50_11;IF50_01; IF50_02; IF50_03; IF50_04; IF50_05;IFP50_01; IFP50_02; IFP50_03;IFL50_01; IFL50_02; IFL50_03; IFL50_04; IFL50_05; IFL50_06; IFL50_07; IFL50_08;MNMA50_01; MNMA50_02; MNMA50_03; MNMA50_04; MNMA50_05; MNMA50_06; MNMA50_08; MNMA50_09; MNMA50_10;PAT50_03			
Estrategias ambientales y territoriales	E-04, E-05, E-06, E-07, E-09, E-11, E-16, E-19, E-20, E-21, E-24, E-27, E-32, E-33, E-36, E-37, E-38, E-39, E-40, E-43, E-46, E-47, E-48 y E-49			

Sistema Urbano Rural ¹⁰					Pueblos y comunidades indígenas:	
Clasificación:	Localidades con población de 2,500 a 4,999 habitantes ¹¹	No. Pob.	0 0	Nombre de las localidades: Sin localidad		
No aplica	Localidades con población de 5,000 habitantes y más ¹²	No. Pob.	0 0			
					Si hay presencia	

¹ Superficie calculada en kilómetros cuadrados por cada Unidad de Gestión Ambiental y Territorial UGAT, Iplaneg 2026.

² Población total calculada para cada Unidad de Gestión Ambiental y Territorial UGAT con información de Censo de Población y Vivienda, INEGI, 2020. Iplaneg 2026.

³ Densidad poblacional calculada para cada Unidad de Gestión Ambiental y Territorial UGAT con información de Censo de Población y Vivienda, INEGI, 2020. Iplaneg 2026.

⁴ Fuente: Calculada con el Continuo de Elevaciones Mexicano y Modelos Digitales de Elevación (15 m, versión 4.0), del INEGI, 2013.

⁵ Actualización de la cobertura de uso de suelo y vegetación al año 2024.

⁶ Incluye los tipos de vegetación: vegetación acuática y subacuática, otros tipos de vegetación, matorral xerófilo y bosque espinoso.

⁷ Trazo del Camino Real de Tierra Adentro y sitios con valor patrimonial: Información de la SECTURI y de la declaratoria publicada en el POEG (núm. 131, segunda parte, 01 de julio de 2024; Decreto Gubernativo núm. 171).

⁸ Los elementos representados en el mapa corresponden a símbolos cartográficos de referencia y no a la escala real de los elementos existentes en el territorio. La ubicación representada es de carácter referencial y no necesariamente corresponde al trazado definitivo del proyecto.

⁹ Fuente: Secretaría de Agua y Medio Ambiente, 2025.

¹⁰ COBIOCOM. Corredor Biocultural Centro Occidente de México. Fuente: Secretaría de Agua y Medio Ambiente, 2025.

¹¹ Jerarquía de los centros de población en el Sistema Urbano Rural del Estado de Guanajuato, Iplaneg, 2026.

¹² Número de localidades existentes en cada Unidad de Gestión Ambiental y Territorial UGAT con información de Censo de Población y Vivienda, INEGI, 2020. Iplaneg 2026.

¹³ Número de localidades existentes en cada Unidad de Gestión Ambiental y Territorial UGAT con información de Censo de Población y Vivienda, INEGI, 2020. Iplaneg 2026.

UGAT170

Grupo de UGAT

11. Aprovechamiento agropecuario de agricultura mixta de riego y temporal con asentamientos rurales

Política ambiental: Aprovechamiento sustentable

Política territorial: Control territorial

Región:

I.- Noreste

Subregión:

I.- Sierra Gorda

Municipio(s):

Tierra Blanca

Superficie¹:

6.7 km²

Densidad de población³:

541.6 hab/km²

Población total²:

3,629 habitantes

Pendiente promedio⁴:

6.0°

Sistema Urbano Rural

C. Serv. Rurales

C. Serv. Urbanos

C. Art. del Sis.

C. Art. Reg.

C. Art. Metrop.

Ciudad Central

Carretera Federal

Carretera Estatal

Limites Municipales

Limite Estatal

Uso de Suelo y Vegetación

• AGRH. Agricultura de Riego y Humedad

• AGR T. Agricultura de Temporal

• AH. Asentamientos Humanos

• BC. Bosque Conservado

• BP. Bosque Perturbado

• CA. Cuerpo de Agua

• MC. Matorral Conservado

• MP. Matorral Perturbado

• PI. Pastizal Inducido

• PN. Pastizal Natural

• SBCC. Selva Baja Caducifolia Conservada

• SBCP. Selva Baja Caducifolia Perturbada

• SVEG. Zona Sin Vegetación Apparente

• Otros⁶. Otros Tipos de Vegetación

Porcentaje de cobertura COBIOCOM⁹:

60.4%

Áreas Prioritarias para el Mantenimiento de Bienes y Servicios Ambientales (APMSA):

11.0%

Ubicación

Cobertura de uso de suelo y vegetación⁵

Delimitación de UGAT⁷

Potencial de recarga⁸

Baja: 10.2%

Media: 89.8%

Alta: 0.0%

Zona de conservación hidrológica (ZCH):

0.0%

Cuerpo de agua:

0.0%

MODELO

Lineamiento - Meta	L11 Preservar el valor agroecológico de la UGAT y mejorar el aprovechamiento sustentable de las zonas de desarrollo rural, potencializando el desarrollo del sector agroindustrial e impulsando la implementación de medidas productivas eficientes en el uso y reúso del agua; la aplicación responsable de fertilizantes, agroquímicos y otras prácticas que mejoren las condiciones del suelo y la capacidad de los cultivos para afrontar el cambio climático, así como la gestión del suelo para regular el crecimiento ordenado de los asentamientos.
--------------------	---

Sectores del Desarrollo								
Afinidad sectorial	Rectores		Coadyuvantes					
	Agrícola		Pecuario					
Asociados								
De interés								
Infraestructura y asentamientos humanos								
Energético, industrial, acuicultura, turismo y minero								
Actividades sectoriales compatibles	Acuicultura, Agricultura de temporal, Agricultura de riego, Ganadería extensiva, Turismo alternativo, Asentamientos humanos rurales, Infraestructura puntual, Infraestructura lineal, Infraestructura de área, Energía solar, Minería no metálica de alta disponibilidad							
Actividades sectoriales incompatibles	Ganadería intensiva, Forestal maderable, Forestal no maderable, Conservación, Turismo convencional, Asentamientos humanos urbanos, Industria ligera, Industria mediana, Industria pesada, Energía eólica, Minería no metálica de baja disponibilidad, Minería metálica							
Criterios de regulación ecológica	ACU50_01; ACU50_02; ACU50_03; ACU50_04; ACU50_05; ACU50_06; AG50_03; AG50_04; AG50_05; AG50_06; AG50_07; AG50_08; AG50_09; AG50_10; AG50_11; AGT50_01; AGT50_02; AGT50_03; AGT50_04; AGT50_09; AGR50_01; AGR50_02; AGR50_03; AGR50_04; AGR50_05; AGR50_06; AGR50_07; AGR50_08; AGR50_09; AGR50_10; AGR50_11; AGI50_01; AGI50_02; AGI50_03; AGI50_04; AGI50_05; AGI50_06; AGI50_07; AGI50_08; AGI50_09; AGI50_10; AGI50_11; AGI50_12; AGI50_13; AGI50_14; AGI50_15; GEX50_02; GEX50_03; GEX50_04; GEX50_06; GEX50_07; RIP50_02; RIP50_03; RIP50_04; RES50_01; RES50_02; RES50_03; TAL50_01; TAL50_04; TAL50_06; TAL50_07; TAL50_11; TAL50_12; TAL50_13; TAL50_14; AHR50_01; AHR50_02; AHR50_03; AHR50_04; AHR50_05; AHR50_06; AHR50_07; AHR50_08; AHR50_09; AHR50_11; IF50_01; IF50_02; IF50_03; IF50_04; IF50_05; IFP50_01; IFP50_02; IFP50_03; IFL50_01; IFL50_02; IFL50_03; IFL50_04; IFL50_05; IFL50_06; IFL50_07; IFL50_08; IFA50_01; IFA50_02; SOL50_01; SOL50_02; SOL50_03; SOL50_04; SOL50_05; MNM50A_01; MNMA50_02; MNMA50_03; MNMA50_04; MNMA50_05; MNMA50_06; MNMA50_10; PAT50_03							
Estrategias ambientales y territoriales	E-01, E-04, E-06, E-11, E-13, E-14, E-16, E-17, E-18, E-19, E-20, E-21, E-22, E-26, E-27, E-28, E-29, E-30, E-31, E-32, E-33, E-34, E-35, E-36, E-37, E-38, E-39, E-40, E-41, E-43, E-44, E-46, E-47, E-48 y E-49							

Sistema Urbano Rural ¹⁰					Pueblos y comunidades indígenas:
Clasificación:	Localidades con población de 2,500 a 4,999 habitantes ¹¹	No.	0	Nombre de las localidades: Sin localidad	
		Pob.	0		
No aplica	Localidades con población de 5,000 habitantes y más ¹²	No.	0	Nombre de las localidades: Sin localidad	Si hay presencia
		Pob.	0		

¹ Superficie calculada en kilómetros cuadrados por cada Unidad de Gestión Ambiental y Territorial UGAT, Iplaneg 2026.

² Población total calculada para cada Unidad de Gestión Ambiental y Territorial UGAT con información de Censo de Población y Vivienda, INEGI, 2020. Iplaneg 2026.

³ Densidad poblacional calculada para cada Unidad de Gestión Ambiental y Territorial UGAT con información de Censo de Población y Vivienda, INEGI, 2020. Iplaneg 2026.

⁴ Fuente: Calculada con el Continuo de Elevaciones Mexicano y Modelos Digitales de Elevación (15 m, versión 4.0), del INEGI, 2013.

⁵ Actualización de la cobertura de uso de suelo y vegetación al año 2024.

⁶ Incluye los tipos de vegetación: vegetación acuática y subacuática, otros tipos de vegetación, matorral xerófilo y bosque espinoso.

⁷ Trazo del Camino Real de Tierra Adentro y sitios con valor patrimonial: Información de la SECTURI y de la declaratoria publicada en el POEG (núm. 131, segunda parte, 01 de julio de 2024; Decreto Gubernativo núm. 171). Los elementos representados en el mapa corresponden a símbolos cartográficos de referencia y no a la escala real de los elementos existentes en el territorio. La ubicación representada es de carácter referencial y no necesariamente corresponde al trazo definitivo del proyecto.

⁸ Fuente: Secretaría de Agua y Medio Ambiente, 2025.

⁹ COBIOCOM. Corredor Biocultural Centro Occidente de México. Fuente: Secretaría de Agua y Medio Ambiente, 2025.

¹⁰ Jerarquía de los centros de población en el Sistema Urbano Rural del Estado de Guanajuato, Iplaneg, 2026.

¹¹ Número de localidades existentes en cada Unidad de Gestión Ambiental y Territorial UGAT con información de Censo de Población y Vivienda, INEGI, 2020. Iplaneg 2026.

¹² Número de localidades existentes en cada Unidad de Gestión Ambiental y Territorial UGAT con información de Censo de Población y Vivienda, INEGI, 2020. Iplaneg 2026.

Política ambiental: Aprovechamiento sustentable

Región:

Subregión:

Municipio(s):

León

Superficie¹:
0.5 km²

Densidad de población³:
6,194.0 hab/km²

Población total²:
3,097 habitantes

Pendiente promedio⁴:
2.0°

Sistema Urbano Rural

C. Serv. Rurales

C. Serv. Urbanos

C. Art. del Sis.

C. Art. Reg.

C. Art. Metrop.

Ciudad Central

Carretera Federal

Carretera Estatal

Limites Municipales

Limite Estatal

Uso de Suelo y Vegetación

• AGRH. Agricultura de Riego y Humedad

• AGR T. Agricultura de Temporal

• AH. Asentamientos Humanos

• BC. Bosque Conservado

• BP. Bosque Perturbado

• CA. Cuerpo de Agua

• MC. Matorral Conservado

• MP. Matorral Perturbado

• PI. Pastizal Inducido

• PN. Pastizal Natural

• SBCC. Selva Baja Caducifolia Conservada

• SBCP. Selva Baja Caducifolia Perturbada

• SVEG. Zona Sin Vegetación Aparente

• Otros⁶. Otros Tipos de Vegetación

Porcentaje de cobertura COBIOCOM⁹:

0.0%

Áreas Prioritarias para el Mantenimiento de Bienes y Servicios Ambientales (APMSA):

0.0%

Política territorial: Ordenamiento del desarrollo urbano

Ubicación

Cobertura de uso de suelo y vegetación⁵

Delimitación de UGAT⁷

Potencial de recarga⁸

Baja: 85.6%

Media: 14.4%

Alta: 0.0%

Zona de conservación hidrológica (ZCH):

0.0%

Cuerpo de agua:

0.0%

MODELO

Lineamiento - Meta	L14 Consolidar la planeación, regulación, gestión y desarrollo ordenado del centro de población y sus zonas de crecimiento considerando para ello los principios de política pública establecidos en la materia así como su vinculación funcional con el Sistema Estatal Territorial, conduciéndose en apego a la normatividad vigente en materia ambiental y territorial para los asentamientos humanos, por lo que se estará sujeto a los criterios y acciones de desarrollo urbano que sean determinadas en la planeación municipal.
--------------------	---

Sectores del Desarrollo				
Afinidad sectorial	Rectores	Coadyuvantes	Asociados	De interés
	Asentamiento humano	Turismo	Infraestructura	Industrial y energético
Actividades sectoriales compatibles	Turismo convencional, Asentamientos humanos rurales, Asentamientos humanos urbanos, Infraestructura puntual, Infraestructura lineal, Infraestructura de área, Industria ligera, Industria mediana, Energía solar			
Actividades sectoriales incompatibles	Acuicultura, Agricultura de temporal, Agricultura de riego, Ganadería extensiva, Ganadería intensiva, Forestal maderable, Forestal no maderable, Conservación, Turismo alternativo, Industria pesada, Energía eólica,Minería no metálica de baja disponibilidad, Minería no metálica de alta disponibilidad, Minería metálica			
Criterios de regulación ecológica	RES50_04;TUR50_01;TUR50_02; TUR50_03; TUR50_04; TUR50_05; TUR50_06; TUR50_07;AHR50_01; AHR50_02; AHR50_03 AHR50_04; AHR50_05; AHR50_06; AHR50_07; AHR50_08; AHR50_09; AHR50_11; AHR50_12;AHU50_01; AHU50_02; AHU50_03; AHU50_04; AHU50_05; AHU50_06; AHU50_07; AHU50_08; AHU50_09;IF50_01; IF50_02; IF50_03; IF50_04; IF50_05;IFP50_01; IFP50_02; IFP50_03;IFL50_01; IFL50_02; IFL50_03; IFL50_04; IFL50_05; IFL50_06; IFL50_07; IFL50_08;IFA50_01; IFA50_02;IN50_01; IN50_02; IN50_03; IN50_04; IN50_05; IN50_06; IN50_07; IN50_08; IN50_09; IN50_10; IN50_11; IN50_12; IN50_13; IN50_14; IN50_15; IN50_16; IN50_17; IN50_18;INL50_01; INL50_02;INM50_01; INM50_02;SOL50_01; SOL50_02; SOL50_03; SOL50_04; SOL50_05;PAT50_01; PAT50_02; PAT50_03;PAT50_04			
Estrategias ambientales y territoriales	E-01, E-02, E-04, E-08, E-09, E-12, E-14, E-15, E-16, E-17, E-18, E-19, E-21, E-22, E-23, E-24, E-25, E-26, E-27, E-28, E-30, E-31, E-32, E-33, E-35, E-36, E-37, E-38, E-39, E-41, E-44, E-46, E-47, E-48 y E-49			

Sistema Urbano Rural ¹⁰					Pueblos y comunidades indígenas:
Clasificación:	Localidades con población de 2,500 a 4,999 habitantes ¹¹	No. Pob.	1 3,097	Nombre de las localidades:	
Centro de Servicios Rurales	Localidades con población de 5,000 habitantes y más ¹²	No. Pob.	0 0	Nombre de las localidades:	Sin localidad
		No. Pob.	0 0		

¹ Superficie calculada en kilómetros cuadrados por cada Unidad de Gestión Ambiental y Territorial UGAT, Iplaneg 2026.

² Población total calculada para cada Unidad de Gestión Ambiental y Territorial UGAT con información de Censo de Población y Vivienda, INEGI, 2020. Iplaneg 2026.

³ Densidad poblacional calculada para cada Unidad de Gestión Ambiental y Territorial UGAT con información de Censo de Población y Vivienda, INEGI, 2020. Iplaneg 2026.

⁴ Fuente: Calculada con el Continuo de Elevaciones Mexicano y Modelos Digitales de Elevación (15 m, versión 4.0), del INEGI, 2013.

⁵ Actualización de la cobertura de uso de suelo y vegetación al año 2024.

⁶ Incluye los tipos de vegetación: vegetación acuática y subacuática, otros tipos de vegetación, matorral xerófilo y bosque espinoso.

⁷ Trazo del Camino Real de Tierra Adentro y sitios con valor patrimonial: Información de la SECTURI y de la declaratoria publicada en el POEG (núm. 131, segunda parte, 01 de julio de 2024; Decreto Gubernativo núm. 171). Los elementos representados en el mapa corresponden a símbolos cartográficos de referencia y no a la escala real de los elementos existentes en el territorio. La ubicación representada es de carácter referencial y no necesariamente corresponde al trazo definitivo del proyecto.

⁸ Fuente: Secretaría de Agua y Medio Ambiente, 2025.

⁹ COBIOCOM. Corredor Biocultural Centro Occidente de México. Fuente: Secretaría de Agua y Medio Ambiente, 2025.

¹⁰ Jerarquía de los centros de población en el Sistema Urbano Rural del Estado de Guanajuato, Iplaneg, 2026.

¹¹ Número de localidades existentes en cada Unidad de Gestión Ambiental y Territorial UGAT con información de Censo de Población y Vivienda, INEGI, 2020. Iplaneg 2026.

¹² Número de localidades existentes en cada Unidad de Gestión Ambiental y Territorial UGAT con información de Censo de Población y Vivienda, INEGI, 2020. Iplaneg 2026.

Política ambiental: Aprovechamiento sustentable

Región:

I.- Noreste y II.- Norte

Subregión:

II.- Chichimeca y IV.- Bicentenario

Municipio(s):

San José Iturbide, San Luis de la Paz

Superficie¹:

43.4 km²

Densidad de población³:

50.0 hab/km²

Población total²:

2,168 habitantes

Pendiente promedio⁴:

1.5°

Sistema Urbano Rural

C. Serv. Rurales

C. Serv. Urbanos

C. Art. del Sis.

C. Art. Reg.

C. Art. Metrop.

Ciudad Central

Carretera Federal

Carretera Estatal

Limites Municipales

Limite Estatal

Uso de Suelo y Vegetación

• AGRH. Agricultura de Riego y Humedad

• AGR T. Agricultura de Temporal

• AH. Asentamientos Humanos

• BC. Bosque Conservado

• BP. Bosque Perturbado

• CA. Cuerpo de Agua

• MC. Matorral Conservado

• MP. Matorral Perturbado

• PI. Pastizal Inducido

• PN. Pastizal Natural

• SBCC. Selva Baja Caducifolia Conservada

• SBCCP. Selva Baja Caducifolia Perturbada

• SVEG. Zona Sin Vegetación Aparente

• Otros⁶. Otros Tipos de Vegetación

Porcentaje de cobertura COBIOCOM⁹:

40.3%

Áreas Prioritarias para el Mantenimiento de Bienes y Servicios Ambientales (APMSA):

4.0%

Política territorial: Fortalecimiento territorial

Ubicación

Cobertura de uso de suelo y vegetación⁵

Delimitación de UGAT⁷

Potencial de recarga⁸

Baja: 86.0%

Media: 4.0%

Alta: 2.4%

Zona de conservación hidrológica (ZCH):

7.5%

Cuerpo de agua:

0.0%

MODELO

Lineamiento - Meta	L13 Impulsar la creación y fortalecimiento de infraestructura estratégica que facilite el desarrollo de actividades industriales bajo criterios de sustentabilidad y mitigación a efectos de cambio climático, promoviendo el uso eficiente y el reúso del agua, así como el manejo responsable de insumos. Acciones a realizarse con un enfoque de economía circular, responsabilidad social, asegurando beneficios al medio ambiente y a las comunidades locales cercanas.
--------------------	--

Sectores del Desarrollo				
Afinidad sectorial	Rectores	Coadyuvantes	Asociados	De interés
	Industrial	Infraestructura	Agrícola, pecuario y asentamientos humanos	Energético, acuacultura y minero
Actividades sectoriales compatibles	Acuacultura, Agricultura de temporal, Agricultura de riego, Ganadería extensiva, Ganadería intensiva, Asentamientos humanos rurales, Infraestructura puntual, Infraestructura lineal, Infraestructura de área, Industria ligera, Industria mediana, Industria pesada, Energía eólica, Energía solar, Minería no metálica de alta disponibilidad			
Actividades sectoriales incompatibles	Forestal maderable, Forestal no maderable, Conservación, Turismo alternativo, Turismo convencional, Asentamientos humanos urbanos, Minería no metálica de baja disponibilidad, Minería metálica			
Criterios de regulación ecológica	ACU50_01; ACU50_02; ACU50_03; ACU50_04; ACU50_05; ACU50_06; AG50_03; AG50_04; AG50_05; AG50_06; AG50_07; AG50_08; AG50_09; AG50_10; AG50_11; AGT50_01; AGT50_02; AGR50_02; AGR50_03; AGR50_04; AGI50_01; AGI50_02; AGI50_03; AGI50_04; AGI50_05; AGI50_06; AGI50_07; AGI50_08; AGI50_09; AGI50_10; AGI50_11; AGI50_12; AGI50_13; AGI50_14; AGI50_15; GEX50_01; GEX50_02; GEX50_03; GEX50_04; GEX50_05; GEX50_06; GEX50_06; GEX50_06; GIN50_01; GIN50_02; GIN50_03; GIN50_04; GIN50_05; GIN50_06; GIN50_07; AHR50_01; AHR50_02; AHR50_03; AHR50_04; AHR50_05; AHR50_06; AHR50_07; AHR50_08; AHR50_09; AHR50_11; IF50_01; IF50_02; IF50_03; IF50_04; IF50_05; IFP50_01; IFP50_02; IFP50_03; IFL50_01; IFL50_02; IFL50_03; IFL50_04; IFL50_05; IFL50_06; IFL50_07; IFL50_08; IFA50_01; IFA50_02; IN50_01; IN50_02; IN50_03; IN50_04; IN50_05; IN50_06; IN50_07; IN50_08; IN50_09; IN50_10; IN50_11; IN50_12; IN50_13; IN50_14; IN50_15; IN50_16; IN50_17; IN50_18; INL50_01; INL50_02; INM50_01; INM50_02; INP50_01; INP50_02; EOL50_01; EOL50_02; EOL50_03; EOL50_04; EOL50_05; SOL50_01; SOL50_02; SOL50_03; SOL50_04; SOL50_05; MNM50A_01; MNMA50_02; MNMA50_03; MNMA50_04; MNMA50_05; MNMA50_06; MNMA50_07; MNMA50_10; PAT50_01; PAT50_02; PAT50_03; PAT50_04; TL50_01; TL50_02; TL50_03; TL50_04; TL50_05			
Estrategias ambientales y territoriales	E-01, E-02, E-04, E-08, E-09, E-12, E-14, E-16, E-17, E-18, E-19, E-21, E-22, E-24, E-26, E-27, E-28, E-29, E-30, E-31, E-32, E-33, E-34, E-35, E-36, E-37, E-38, E-39, E-40, E-41, E-43, E-44, E-46, E-47, E-48 y E-49			

Sistema Urbano Rural ¹⁰					Pueblos y comunidades indígenas:
Clasificación:	Localidades con población de 2,500 a 4,999 habitantes ¹¹	No.	0	Nombre de las localidades: Sin localidad	
		Pob.	0		
No aplica	Localidades con población de 5,000 habitantes y más ¹²	No.	0	Nombre de las localidades: Sin localidad	No hay presencia
		Pob.	0		

¹ Superficie calculada en kilómetros cuadrados por cada Unidad de Gestión Ambiental y Territorial UGAT, Iplaneg 2026.

² Población total calculada para cada Unidad de Gestión Ambiental y Territorial UGAT con información de Censo de Población y Vivienda, INEGI, 2020. Iplaneg 2026.

³ Densidad poblacional calculada para cada Unidad de Gestión Ambiental y Territorial UGAT con información de Censo de Población y Vivienda, INEGI, 2020. Iplaneg 2026.

⁴ Fuente: Calculada con el Continuo de Elevaciones Mexicano y Modelos Digitales de Elevación (15 m, versión 4.0), del INEGI, 2013.

⁵ Actualización de la cobertura de uso de suelo y vegetación al año 2024.

⁶ Incluye los tipos de vegetación: vegetación acuática y subacuática, otros tipos de vegetación, matorral xerófilo y bosque espinoso.

⁷ Trazo del Camino Real de Tierra Adentro y sitios con valor patrimonial: Información de la SECTURI y de la declaratoria publicada en el POEG (núm. 131, segunda parte, 01 de julio de 2024; Decreto Gubernativo núm. 171).

Los elementos representados en el mapa corresponden a símbolos cartográficos de referencia y no a la escala real de los elementos existentes en el territorio. La ubicación representada es de carácter referencial y no necesariamente corresponde al trazo definitivo del proyecto.

⁸ Fuente: Secretaría de Agua y Medio Ambiente, 2025.

⁹ COBIOCOM. Corredor Biocultural Centro Occidente de México. Fuente: Secretaría de Agua y Medio Ambiente, 2025.

¹⁰ Jerarquía de los centros de población en el Sistema Urbano Rural del Estado de Guanajuato, Iplaneg, 2026.

¹¹ Número de localidades existentes en cada Unidad de Gestión Ambiental y Territorial UGAT con información de Censo de Población y Vivienda, INEGI, 2020. Iplaneg 2026.

¹² Número de localidades existentes en cada Unidad de Gestión Ambiental y Territorial UGAT con información de Censo de Población y Vivienda, INEGI, 2020. Iplaneg 2026.

Política ambiental: Preservación

Región:

Subregión:

III.- CentroV.- Metropolitana de León

Municipio(s): León, Silao de la Victoria

Superficie¹: 9.2 km²

Densidad de población³: 2.6 hab/km²

Población total²: 24 habitantes

Pendiente promedio⁴: 5.7°

Sistema Urbano Rural

C. Serv. Rurales

C. Serv. Urbanos

C. Art. del Sis.

C. Art. Reg.

C. Art. Metrop.

Ciudad Central

Carretera Federal

Carretera Estatal

Limites Municipales

Limite Estatal

Uso de Suelo y Vegetación

• AGRH. Agricultura de Riego y Humedad

• AGR T. Agricultura de Temporal

• AH. Asentamientos Humanos

• BC. Bosque Conservado

• BP. Bosque Perturbado

• CA. Cuerpo de Agua

• MC. Matorral Conservado

• MP. Matorral Perturbado

• PI. Pastizal Inducido

• PN. Pastizal Natural

• SBCC. Selva Baja Caducifolia Conservada

• SBCCP. Selva Baja Caducifolia Perturbada

• SVEG. Zona Sin Vegetación Aparente

• Otros⁶. Otros Tipos de Vegetación

Porcentaje de cobertura COBIOCOM⁹: 0.0%

Áreas Prioritarias para el Mantenimiento de Bienes y Servicios Ambientales (APMSA): 28.0%

Política territorial: Relevancia estratégica territorial

Ubicación

Cobertura de uso de suelo y vegetación⁵

Delimitación de UGAT⁷

Potencial de recarga⁸

Baja: 0.0%Media: 99.9%Alta: 0.0%

Zona de conservación hidrológica (ZCH): 0.0%

Cuerpo de agua: 0.0%

MODELO

Lineamiento - Meta	L4 Conservar la biodiversidad y las funciones ecológicas de los ecosistemas; atendiendo especialmente la recuperación de zonas degradadas y el fomento de actividades productivas acordes a la vocación natural del territorio y sustentadas en programas y prácticas de manejo sostenible. Estas acciones deberán contribuir a la protección del capital natural, así como del patrimonio material e inmaterial de la zona.
--------------------	--

Sectores del Desarrollo								
Afinidad sectorial	Rectores		Coadyuvantes					
	Conservación		Pecuario					
Asociados								
De interés								
Infraestructura, energético e industrial								
Actividades sectoriales compatibles	Agricultura de temporal, Agricultura de riego, Ganadería extensiva, Conservación, Turismo alternativo, Infraestructura puntual, Infraestructura lineal, Energía solar							
Actividades sectoriales incompatibles	Acuicultura, Ganadería intensiva, Forestal maderable, Forestal no maderable, Turismo convencional, Asentamientos humanos rurales, Asentamientos humanos urbanos, Infraestructura de área, Industria ligera, Industria mediana, Industria pesada,Energía eólica, Minería no metálica de baja disponibilidad, Minería no metálica de alta disponibilidad, Minería metálica							
Criterios de regulación ecológica	AG50_01; AG50_02; AG50_03; AG50_04; AG50_05; AG50_06; AG50_07; AG50_08; AG50_09; AG50_10; AG50_11; AG50_12;AGT50_01; AGT50_02; AGT50_03; AGT50_04;AGR50_02; AGR50_03; AGR50_04;AGI50_10; AGI50_11; AGI50_12; AGI50_13; AGI50_14; AGI50_15;GEX50_01; GEX50_02; GEX50_03; GEX50_04; GEX50_05; GEX50_06; GEX50_07;CON50_01; CON50_02; CON50_03; CON50_04; CON50_05; CON50_06; CON50_07; CON50_8; CON50_9; CON50_10; CON50_11;TAL50_01; TAL50_02; TAL50_03; TAL50_04; TAL50_05; TAL50_07; TAL50_08; TAL50_09; TAL50_10; TAL50_11; TAL50_12; TAL50_13; TAL50_14; TAL50_15;IF50_01; IF50_02; IF50_03; IF50_04; IF50_05;IFP50_01; IFP50_02; IFP50_03;IFL50_01; IFL50_02; IFL50_03; IFL50_04; IFL50_05; IFL50_06; IFL50_07; IFL50_08;SOL50_01; SOL50_02; SOL50_03; SOL50_04; SOL50_05;PAT50_03							
Estrategias ambientales y territoriales	E-05, E-06, E-11, E-16, E-18, E-19, E-24, E-27, E-28, E-29, E-30, E-31, E-32, E-33, E-34, E-36, E-37, E-38, E-39, E-40, E-46, E-47, E-48 y E-49							

Sistema Urbano Rural ¹⁰					Pueblos y comunidades indígenas:
Clasificación:	Localidades con población de 2,500 a 4,999 habitantes ¹¹	No.	0	Nombre de las localidades: Sin localidad	
		Pob.	0		
No aplica	Localidades con población de 5,000 habitantes y más ¹²	No.	0	Nombre de las localidades: Sin localidad	No hay presencia
		Pob.	0		

¹ Superficie calculada en kilómetros cuadrados por cada Unidad de Gestión Ambiental y Territorial UGAT, Iplaneg 2026.

² Población total calculada para cada Unidad de Gestión Ambiental y Territorial UGAT con información de Censo de Población y Vivienda, INEGI, 2020. Iplaneg 2026.

³ Densidad poblacional calculada para cada Unidad de Gestión Ambiental y Territorial UGAT con información de Censo de Población y Vivienda, INEGI, 2020. Iplaneg 2026.

⁴ Fuente: Calculada con el Continuo de Elevaciones Mexicano y Modelos Digitales de Elevación (15 m, versión 4.0), del INEGI, 2013.

⁵ Actualización de la cobertura de uso de suelo y vegetación al año 2024.

⁶ Incluye los tipos de vegetación: vegetación acuática y subacuática, otros tipos de vegetación, matorral xerófilo y bosque espinoso.

⁷ Trazo del Camino Real de Tierra Adentro y sitios con valor patrimonial: Información de la SECTURI y de la declaratoria publicada en el POEG (núm. 131, segunda parte, 01 de julio de 2024; Decreto Gubernativo núm. 171).

Los elementos representados en el mapa corresponden a símbolos cartográficos de referencia y no a la escala real de los elementos existentes en el territorio. La ubicación representada es de carácter referencial y no necesariamente corresponde al trazo definitivo del proyecto.

⁸ Fuente: Secretaría de Agua y Medio Ambiente, 2025.

⁹ COBIOCOM. Corredor Biocultural Centro Occidente de México. Fuente: Secretaría de Agua y Medio Ambiente, 2025.

¹⁰ Jerarquía de los centros de población en el Sistema Urbano Rural del Estado de Guanajuato, Iplaneg, 2026.

¹¹ Número de localidades existentes en cada Unidad de Gestión Ambiental y Territorial UGAT con información de Censo de Población y Vivienda, INEGI, 2020. Iplaneg 2026.

¹² Número de localidades existentes en cada Unidad de Gestión Ambiental y Territorial UGAT con información de Censo de Población y Vivienda, INEGI, 2020. Iplaneg 2026.

Política ambiental: Protección

Región:

Subregión:

Municipio(s):

San José Iturbide, Tierra Blanca

Superficie¹:
139.0 km²

Densidad de población³:
0.2 hab/km²

Población total²:
23 habitantes

Pendiente promedio⁴:
18.8°

Simbología

Sistema Urbano Rural

C. Serv. Rurales

C. Serv. Urbanos

C. Art. del Sis.

C. Art. Reg.

C. Art. Metrop.

Ciudad Central

Carretera Federal

Carretera Estatal

Limites Municipales

Limite Estatal

Uso de Suelo y Vegetación

• AGRH. Agricultura de Riego y Humedad

• AGR T. Agricultura de Temporal

• AH. Asentamientos Humanos

• BC. Bosque Conservado

• BP. Bosque Perturbado

• CA. Cuerpo de Agua

• MC. Matorral Conservado

• MP. Matorral Perturbado

• PI. Pastizal Inducido

• PN. Pastizal Natural

• SBCC. Selva Baja Caducifolia Conservada

• SBCP. Selva Baja Caducifolia Perturbada

• SVEG. Zona Sin Vegetación Apparente

• Otros⁶. Otros Tipos de Vegetación

Porcentaje de cobertura COBIOCOM⁹:

97.7%

Áreas Prioritarias para el Mantenimiento de Bienes y Servicios Ambientales (APMSA):

90.0%

Política territorial: Relevancia estratégica territorial

Ubicación

Cobertura de uso de suelo y vegetación⁵

Delimitación de UGAT⁷

Potencial de recarga⁸

Baja: 58.6%

Media: 41.2%

Alta: 0.0%

Zona de conservación hidrológica (ZCH):

0.0%

Cuerpo de agua:

0.0%

MODELO

Lineamiento - Meta	L3 Mantener la integridad actual de los ecosistemas de la UGAT; y promover su mejora, a partir de programas y acciones que permitan incrementar el porcentaje de cobertura vegetal actual; así como la implementación de medidas para reducir amenazas a la biodiversidad y fomentar el uso sostenible de los servicios ecosistémicos; entre las que se encuentra la integración total o parcial de la UGAT, a alguna figura de protección federal, estatal, municipal.
--------------------	---

Sectores del Desarrollo				
Afinidad sectorial	Rectores	Coadyuvantes	Asociados	De interés
	Conservación	Turismo	Forestal	Infraestructura y pecuario
Actividades sectoriales compatibles	Ganadería extensiva, Forestal maderable, Forestal no maderable, Conservación, Turismo alternativo, Infraestructura puntual, Infraestructura lineal			
Actividades sectoriales incompatibles	Acuacultura, Agricultura de temporal, Agricultura de riego, Ganadería intensiva, Turismo convencional, Asentamientos humanos rurales, Asentamientos humanos urbanos, Infraestructura de área, Industria ligera, Industria mediana, Industria pesada, Energía eólica, Energía solar, Minería no metálica de baja disponibilidad, Minería no metálica de alta disponibilidad, Minería metálica			
Criterios de regulación ecológica	GEX50_01; GEX50_02; GEX50_03; GEX50_04; GEX50_05; GEX50_07;FOM50_01; FOM50_02; FOM50_03; FOM50_04; FOM50_05; FOM50_06; FOM50_07; FOM50_08; FOM50_09; FOM50_10; FOM50_11; FOM50_12; FOM50_13; FOM50_14; FOM50_15; FOM50_16; FOM50_17; FOM50_18; FOM50_19;FNM50_01; FNM50_02; FNM50_03; FNM50_04; FNM50_05; FNM50_06; FNM50_07;CON50_01; CON50_02; CON50_03; CON50_04; CON50_05; CON50_06; CON50_07; CON50_8; CON50_9; CON50_10; CON50_11;RIP50_02; RIP50_03; RIP50_04;TAL50_01; TAL50_02; TAL50_03; TAL50_04; TAL50_05; TAL50_07; AL50_10; TAL50_11; TAL50_12; TAL50_15; TAL50_16;IF50_01; IF50_02; IF50_03; IF50_04; IF50_05;IFP50_01; IFP50_02; IFP50_03;IFL50_01; IFL50_02; IFL50_03; IFL50_04; IFL50_05; IFL50_06; IFL50_07; IFL50_08;PAT50_03			
Estrategias ambientales y territoriales	E-04, E-05, E-06, E-07, E-10, E-16, E-18, E-19, E-24, E-27, E-28, E-29, E-30, E-31, E-32, E-33, E-34, E-36, E-37, E-38, E-39, E-46, E-47, E-48 y E-49			

Sistema Urbano Rural ¹⁰					Pueblos y comunidades indígenas:				
Clasificación:	Localidades con población de 2,500 a 4,999 habitantes ¹¹	No.	0	Nombre de las localidades: Sin localidad					
No aplica	Localidades con población de 5,000 habitantes y más ¹²	Pob.	0	No hay presencia					
		No.	0		Nombre de las localidades: Sin localidad				

¹ Superficie calculada en kilómetros cuadrados por cada Unidad de Gestión Ambiental y Territorial UGAT, Iplaneg 2026.

² Población total calculada para cada Unidad de Gestión Ambiental y Territorial UGAT con información de Censo de Población y Vivienda, INEGI, 2020. Iplaneg 2026.

³ Densidad poblacional calculada para cada Unidad de Gestión Ambiental y Territorial UGAT con información de Censo de Población y Vivienda, INEGI, 2020. Iplaneg 2026.

⁴ Fuente: Calculada con el Continuo de Elevaciones Mexicano y Modelos Digitales de Elevación (15 m, versión 4.0), del INEGI, 2013.

⁵ Actualización de la cobertura de uso de suelo y vegetación al año 2024.

⁶ Incluye los tipos de vegetación: vegetación acuática y subacuática, otros tipos de vegetación, matorral xerófilo y bosque espinoso.

⁷ Trazo del Camino Real de Tierra Adentro y sitios con valor patrimonial: Información de la SECTURI y de la declaratoria publicada en el POEG (núm. 131, segunda parte, 01 de julio de 2024; Decreto Gubernativo núm. 171). Los elementos representados en el mapa corresponden a símbolos cartográficos de referencia y no a la escala real de los elementos existentes en el territorio. La ubicación representada es de carácter referencial y no necesariamente corresponde al trazo definitivo del proyecto.

⁸ Fuente: Secretaría de Agua y Medio Ambiente, 2025.

⁹ COBIOCOM. Corredor Biocultural Centro Occidente de México. Fuente: Secretaría de Agua y Medio Ambiente, 2025.

¹⁰ Jerarquía de los centros de población en el Sistema Urbano Rural del Estado de Guanajuato, Iplaneg, 2026.

¹¹ Número de localidades existentes en cada Unidad de Gestión Ambiental y Territorial UGAT con información de Censo de Población y Vivienda, INEGI, 2020. Iplaneg 2026.

¹² Número de localidades existentes en cada Unidad de Gestión Ambiental y Territorial UGAT con información de Censo de Población y Vivienda, INEGI, 2020. Iplaneg 2026.

UGAT175

Grupo de UGAT

2.Protección de zonas de alto valor para la recarga de acuíferos

Política ambiental: Protección

Región: II.- Norte

Subregión: IV.- Bicentenario

Municipio(s): San Miguel de Allende

Superficie¹: 26.5 km²

Densidad de población³: 0.0 hab/km²

Población total²: 0 habitantes

Pendiente promedio⁴: 8.8°

Sistema Urbano Rural

C. Serv. Rurales

C. Serv. Urbanos

C. Art. del Sis.

C. Art. Reg.

C. Art. Metrop.

Ciudad Central

Carretera Federal

Carretera Estatal

Limites Municipales

Limite Estatal

Uso de Suelo y Vegetación

• AGRH. Agricultura de Riego y Humedad

• AGR T. Agricultura de Temporal

• AH. Asentamientos Humanos

• BC. Bosque Conservado

• BP. Bosque Perturbado

• CA. Cuerpo de Agua

• MC. Matorral Conservado

• MP. Matorral Perturbado

• PI. Pastizal Inducido

• PN. Pastizal Natural

• SBCC. Selva Baja Caducifolia Conservada

• SBCE. Selva Baja Caducifolia Perturbada

• SVEG. Zona Sin Vegetación Aparente

• Otros⁶. Otros Tipos de Vegetación

Porcentaje de cobertura COBIOCOM⁹: 0.0%

Áreas Prioritarias para el Mantenimiento de Bienes y Servicios Ambientales (APMSA): 92.0%

Política territorial: Relevancia estratégica territorial

Ubicación

Cobertura de uso de suelo y vegetación⁵

Delimitación de UGAT⁷

Potencial de recarga⁸

MP

AGR_TEM

FI

Baja: 10.7%

Media: 0.0%

Alta: 89.3%

Zona de conservación hidrológica (ZCH): 0.0%

Cuerpo de agua: 0.0%

MODELO

Lineamiento - Meta	L2 Preservar la integridad estructural de la UGAT manteniendo la cobertura vegetal y la estabilidad del suelo y fomentar la implementación de técnicas de manejo que promuevan la recarga de acuíferos a mediano y largo plazo, con la finalidad de salvaguardar la relevancia hidrogeológica que tiene la UGAT.
--------------------	--

Sectores del Desarrollo				
Afinidad sectorial	Rectores	Coadyuvantes	Asociados	De interés
	Conservación	Turismo	Forestal y asentamientos humanos	Infraestructura
Actividades sectoriales compatibles	Forestal maderable, Forestal no maderable, Conservación, Turismo alternativo, Asentamientos humanos rurales, Infraestructura puntual, Infraestructura lineal, Infraestructura de área			
Actividades sectoriales incompatibles	Acuicultura, Agricultura de temporal, Agricultura de riego, Ganadería extensiva, Ganadería intensiva, Turismo convencional, Asentamientos humanos urbanos, Industria ligera, Industria mediana, Industria pesada, Energía eólica, Energía solar,Minería no metálica de baja disponibilidad, Minería no metálica de alta disponibilidad, Minería metálica			
Criterios de regulación ecológica	FOM50_01; FOM50_02; FOM50_03; FOM50_04; FOM50_05; FOM50_06; FOM50_07; FOM50_08; FOM50_09; FOM50_10; FOM50_11; FOM50_12; FOM50_13; FOM50_14; FOM50_15; FOM50_16; FOM50_17; FOM50_18; FOM50_19;FNM50_01; FNM50_02; FNM50_03; FNM50_04; FNM50_05; FNM50_06; FNM50_07;CON50_01; CON50_02; CON50_03; CON50_04; CON50_05; CON50_06; CON50_07; CON50_8; CON50_9; CON50_10; CON50_11;RIP50_02; RIP50_03; RIP50_04;TAL50_01; TAL50_02; TAL50_03; TAL50_04; TAL50_07; TAL50_10; TAL50_11; TAL50_12; TAL50_15; TAL50_16;AHR50_10;IF50_01; IF50_02; IF50_03; IF50_04; IF50_05;IFP50_01; IFP50_02; IFP50_03;IFL50_01; IFL50_02; IFL50_03; IFL50_04; IFL50_05; IFL50_06; IFL50_07; IFL50_08;IFA50_01; IFA50_02;PAT50_03			
Estrategias ambientales y territoriales	E-05, E-06, E-07, E-10, E-16, E-19, E-21, E-24, E-27, E-32, E-36, E-37, E-38, E-39, E-46, E-47, E-48 y E-49			

Sistema Urbano Rural ¹⁰					Pueblos y comunidades indígenas:
Clasificación:	Localidades con población de 2,500 a 4,999 habitantes ¹¹	No.	0	Nombre de las localidades: Sin localidad	
		Pob.	0		
No aplica	Localidades con población de 5,000 habitantes y más ¹²	No.	0	Nombre de las localidades: Sin localidad	No hay presencia
		Pob.	0		

¹ Superficie calculada en kilómetros cuadrados por cada Unidad de Gestión Ambiental y Territorial UGAT, Iplaneg 2026.

² Población total calculada para cada Unidad de Gestión Ambiental y Territorial UGAT con información de Censo de Población y Vivienda, INEGI, 2020. Iplaneg 2026.

³ Densidad poblacional calculada para cada Unidad de Gestión Ambiental y Territorial UGAT con información de Censo de Población y Vivienda, INEGI, 2020. Iplaneg 2026.

⁴ Fuente: Calculada con el Continuo de Elevaciones Mexicano y Modelos Digitales de Elevación (15 m, versión 4.0), del INEGI, 2013.

⁵ Actualización de la cobertura de uso de suelo y vegetación al año 2024.

⁶ Incluye los tipos de vegetación: vegetación acuática y subacuática, otros tipos de vegetación, matorral xerófilo y bosque espinoso.

⁷ Trazo del Camino Real de Tierra Adentro y sitios con valor patrimonial: Información de la SECTURI y de la declaratoria publicada en el POEG (núm. 131, segunda parte, 01 de julio de 2024; Decreto Gubernativo núm. 171).

⁸ Los elementos representados en el mapa corresponden a símbolos cartográficos de referencia y no a la escala real de los elementos existentes en el territorio. La ubicación representada es de carácter referencial y no necesariamente corresponde al trazo definitivo del proyecto.

⁹ Fuente: Secretaría de Agua y Medio Ambiente, 2025.

¹⁰ COBIOCOM. Corredor Biocultural Centro Occidente de México. Fuente: Secretaría de Agua y Medio Ambiente, 2025.

¹¹ Jerarquía de los centros de población en el Sistema Urbano Rural del Estado de Guanajuato, Iplaneg, 2026.

¹² Número de localidades existentes en cada Unidad de Gestión Ambiental y Territorial UGAT con información de Censo de Población y Vivienda, INEGI, 2020. Iplaneg 2026.

¹³ Número de localidades existentes en cada Unidad de Gestión Ambiental y Territorial UGAT con información de Censo de Población y Vivienda, INEGI, 2020. Iplaneg 2026.

Política ambiental: Aprovechamiento sustentable

Región:

Subregión:

Municipio(s):

León, Silao de la Victoria

Superficie¹:

80.3 km²

Densidad de población³:

379.2 hab/km²

Población total²:

30,447 habitantes

Pendiente promedio⁴:

0.5°

Simbología

Sistema Urbano Rural

C. Serv. Rurales

C. Serv. Urbanos

C. Art. del Sis.

C. Art. Reg.

C. Art. Metrop.

Ciudad Central

Carretera Federal

Carretera Estatal

Limites Municipales

Limite Estatal

Uso de Suelo y Vegetación

• AGRH. Agricultura de Riego y Humedad

• AGR T. Agricultura de Temporal

• AH. Asentamientos Humanos

• BC. Bosque Conservado

• BP. Bosque Perturbado

• CA. Cuerpo de Agua

• MC. Matorral Conservado

• MP. Matorral Perturbado

• PI. Pastizal Inducido

• PN. Pastizal Natural

• SBCC. Selva Baja Caducifolia Conservada

• SBCEP. Selva Baja Caducifolia Perturbada

• SVEG. Zona Sin Vegetación Aparente

• Otros⁶. Otros Tipos de Vegetación

Porcentaje de cobertura COBIOCOM⁹:

0.0%

Áreas Prioritarias para el Mantenimiento de Bienes y Servicios Ambientales (APMSA):

1.0%

Política territorial: Fortalecimiento territorial

Ubicación

Cobertura de uso de suelo y vegetación⁵

Delimitación de UGAT⁷

Potencial de recarga⁸

Baja: 72.8%

Media: 9.1%

Alta: 14.7%

Zona de conservación hidrológica (ZCH):

3.5%

Cuerpo de agua:

0.0%

MODELO

Lineamiento - Meta	L12 Impulsar la consolidación en la tecnificación del riego, gestión eficiente del agua y fomento de cultivos de menor demanda hídrica; aplicación responsable de fertilizantes y agroquímicos, y otras prácticas que mejoren las condiciones del suelo, así como la gestión integral de residuos, así como la gestión del suelo para regular el crecimiento ordenado de los asentamientos.
--------------------	---

Sectores del Desarrollo				
Afinidad sectorial	Rectores	Coadyuvantes	Asociados	De interés
	Agrícola	Pecuario	Infraestructura y asentamientos humanos	Industrial y energético

Actividades sectoriales compatibles	Agricultura de temporal, Agricultura de riego, Ganadería extensiva, Asentamientos humanos rurales, Infraestructura puntual, Infraestructura lineal, Infraestructura de área, Industria ligera, Industria mediana, Industria pesada,Energía solar
-------------------------------------	--

Actividades sectoriales incompatibles	Acuicultura, Ganadería intensiva, Forestal maderable, Forestal no maderable, Conservación, Turismo alternativo, Turismo convencional, Asentamientos humanos urbanos, Energía eólica, Minería no metálica de baja disponibilidad,Minería no metálica de alta disponibilidad, Minería metálica
---------------------------------------	--

Criterios de regulación ecológica	AG50_03; AG50_04; AG50_05; AG50_06; AG50_07; AG50_08; AG50_09; AG50_10; AG50_11;AGT50_01; AGT50_02; AGT50_03; AGT50_04;AGR50_01; AGR50_02; AGR50_03; AGR50_04; AGR50_05; AGR50_06; AGR50_07; AGR50_08; AGR50_09; AGR50_10; AGR50_11;AGI50_01; AGI50_02; AGI50_03; AGI50_04; AGI50_05; AGI50_06; AGI50_07; AGI50_08; AGI50_09; AGI50_10; AGI50_11; AGI50_12; AGI50_13; AGI50_14; AGI50_15;GEX50_02; GEX50_03; GEX50_04;GEX50_06; GEX50_07;AHR50_01; AHR50_02; AHR50_03 AHR50_04; AHR50_05; AHR50_06; AHR50_07; AHR50_08; AHR50_09; AHR50_11; AHR50_12;IF50_01; IF50_02; IF50_03; IF50_04; IF50_05;IFP50_01; IFP50_02; IFP50_03;IFL50_01; IFL50_02; IFL50_03; IFL50_04; IFL50_05; IFL50_06; IFL50_07; IFL50_08;IFA50_01; IFA50_02;IN50_01; IN50_02; IN50_03; IN50_04; IN50_05; IN50_06; IN50_07; IN50_08; IN50_09; IN50_10; IN50_11; IN50_12; IN50_13; IN50_14; IN50_15; IN50_16; IN50_17; IN50_18;INL50_01; INL50_02; INL50_03;INM50_01; INM50_02; INM50_03;INP50_01; INP50_02;SOL50_01; SOL50_02; SOL50_03; SOL50_04; SOL50_05;PAT50_03
-----------------------------------	---

Estrategias ambientales y territoriales	E-01, E-06, E-07, E-10, E-13, E-14, E-16, E-17, E-18, E-19, E-21, E-22, E-26, E-27, E-28, E-29, E-30, E-31, E-32, E-33, E-34, E-35, E-36, E-37, E-38, E-39, E-40, E-41, E-44, E-45, E-46, E-47, E-48 y E-49
---	---

Sistema Urbano Rural ¹⁰					Pueblos y comunidades indígenas:
Clasificación:	Localidades con población de 2,500 a 4,999 habitantes ¹¹	No. Pob.	2 5,307	Nombre de las localidades:	
Centro de Servicios Rurales	Localidades con población de 5,000 habitantes y más ¹²	No. Pob.	0 0	Nombre de las localidades:	Sin localidad

¹ Superficie calculada en kilómetros cuadrados por cada Unidad de Gestión Ambiental y Territorial UGAT, Iplaneg 2026.

² Población total calculada para cada Unidad de Gestión Ambiental y Territorial UGAT con información de Censo de Población y Vivienda, INEGI, 2020. Iplaneg 2026.

³ Densidad poblacional calculada para cada Unidad de Gestión Ambiental y Territorial UGAT con información de Censo de Población y Vivienda, INEGI, 2020. Iplaneg 2026.

⁴ Fuente: Calculada con el Continuo de Elevaciones Mexicano y Modelos Digitales de Elevación (15 m, versión 4.0), del INEGI, 2013.

⁵ Actualización de la cobertura de uso de suelo y vegetación al año 2024.

⁶ Incluye los tipos de vegetación: vegetación acuática y subacuática, otros tipos de vegetación, matorral xerófilo y bosque espinoso.

⁷ Trazo del Camino Real de Tierra Adentro y sitios con valor patrimonial: Información de la SECTURI y de la declaratoria publicada en el POEG (núm. 131, segunda parte, 01 de julio de 2024; Decreto Gubernativo núm. 171). Los elementos representados en el mapa corresponden a símbolos cartográficos de referencia y no a la escala real de los elementos existentes en el territorio. La ubicación representada es de carácter referencial y no necesariamente corresponde al trazo definitivo del proyecto.

⁸ Fuente: Secretaría de Agua y Medio Ambiente, 2025.

⁹ COBIOCOM. Corredor Biocultural Centro Occidente de México. Fuente: Secretaría de Agua y Medio Ambiente, 2025.

¹⁰ Jerarquía de los centros de población en el Sistema Urbano Rural del Estado de Guanajuato, Iplaneg, 2026.

¹¹ Número de localidades existentes en cada Unidad de Gestión Ambiental y Territorial UGAT con información de Censo de Población y Vivienda, INEGI, 2020. Iplaneg 2026.

¹² Número de localidades existentes en cada Unidad de Gestión Ambiental y Territorial UGAT con información de Censo de Población y Vivienda, INEGI, 2020. Iplaneg 2026.

Política ambiental: Aprovechamiento sustentable

Región:

Subregión:

Municipio(s):

León

Superficie¹:
1.0 km²

Densidad de población³:
5,530.0 hab/km²

Población total²:
5,530 habitantes

Pendiente promedio⁴:
0.4°

Sistema Urbano Rural

C. Serv. Rurales

C. Serv. Urbanos

C. Art. del Sis.

C. Art. Reg.

C. Art. Metrop.

Ciudad Central

Carretera Federal

Carretera Estatal

Limites Municipales

Limite Estatal

Uso de Suelo y Vegetación

• AGRH. Agricultura de Riego y Humedad

• AGR T. Agricultura de Temporal

• AH. Asentamientos Humanos

• BC. Bosque Conservado

• BP. Bosque Perturbado

• CA. Cuerpo de Agua

• MC. Matorral Conservado

• MP. Matorral Perturbado

• PI. Pastizal Inducido

• PN. Pastizal Natural

• SBCC. Selva Baja Caducifolia Conservada

• SBCE. Selva Baja Caducifolia Perturbada

• SVEG. Zona Sin Vegetación Aparente

• Otros⁶. Otros Tipos de Vegetación

Política territorial: Ordenamiento del desarrollo urbano

Ubicación

Cobertura de uso de suelo y vegetación⁵

Delimitación de UGAT⁷

Potencial de recarga⁸

Porcentaje de cobertura COBIOCOM⁹:

0.0%

Áreas Prioritarias para el Mantenimiento de Bienes y Servicios Ambientales (APMSA):

0.0%

Baja: 51.3%

Media: 0.0%

Alta: 48.7%

Zona de conservación hidrológica (ZCH):

0.0%

Cuerpo de agua:

0.0%

MODELO

Lineamiento - Meta	L14 Consolidar la planeación, regulación, gestión y desarrollo ordenado del centro de población y sus zonas de crecimiento considerando para ello los principios de política pública establecidos en la materia así como su vinculación funcional con el Sistema Estatal Territorial, conduciéndose en apego a la normatividad vigente en materia ambiental y territorial para los asentamientos humanos, por lo que se estará sujeto a los criterios y acciones de desarrollo urbano que sean determinadas en la planeación municipal.
--------------------	---

Sectores del Desarrollo				
Afinidad sectorial	Rectores	Coadyuvantes	Asociados	De interés
	Asentamiento humano	Turismo	Infraestructura	Industrial y energético
Actividades sectoriales compatibles	Turismo convencional, Asentamientos humanos rurales, Asentamientos humanos urbanos, Infraestructura puntual, Infraestructura lineal, Infraestructura de área, Industria ligera, Industria mediana, Energía solar			
Actividades sectoriales incompatibles	Acuicultura, Agricultura de temporal, Agricultura de riego, Ganadería extensiva, Ganadería intensiva, Forestal maderable, Forestal no maderable, Conservación, Turismo alternativo, Industria pesada, Energía eólica, Minería no metálica de baja disponibilidad, Minería no metálica de alta disponibilidad, Minería metálica			
Criterios de regulación ecológica	RES50_04;TUR50_01;TUR50_02; TUR50_03; TUR50_04; TUR50_05; TUR50_06; TUR50_07;AHR50_01; AHR50_02; AHR50_03 AHR50_04; AHR50_05; AHR50_06; AHR50_07; AHR50_08; AHR50_09; AHR50_11;AHU50_01; AHU50_02; AHU50_03; AHU50_04; AHU50_05; AHU50_06; AHU50_07; AHU50_08; AHU50_09;IF50_01; IF50_02; IF50_03; IF50_04; IF50_05;IFP50_01; IFP50_02; IFP50_03;IFL50_01; IFL50_02; IFL50_03; IFL50_04; IFL50_05; IFL50_06; IFL50_07; IFL50_08;IFA50_01; IFA50_02;IN50_01; IN50_02; IN50_03; IN50_04; IN50_05; IN50_06; IN50_07; IN50_08; IN50_09; IN50_10; IN50_11; IN50_12; IN50_13; IN50_14; IN50_15; IN50_16; IN50_17; IN50_18;INL50_01; INL50_02;INM50_01; INM50_02;SOL50_01; SOL50_02; SOL50_03; SOL50_04; SOL50_05;PAT50_01; PAT50_02; PAT50_03;PAT50_04			
Estrategias ambientales y territoriales	E-01, E-02, E-04, E-07, E-08, E-09, E-10, E-12, E-14, E-15, E-16, E-17, E-18, E-19, E-21, E-22, E-23, E-24, E-25, E-26, E-27, E-28, E-29, E-30, E-31, E-32, E-33, E-34, E-35, E-36, E-37, E-38, E-39, E-41, E-44, E-46, E-47, E-48 y E-49			

Sistema Urbano Rural ¹⁰					Pueblos y comunidades indígenas:
Clasificación:	Localidades con población de 2,500 a 4,999 habitantes ¹¹	No.	0	Nombre de las localidades: Sin localidad	
Centro de Servicios Urbanos	Localidades con población de 5,000 habitantes y más ¹²	Pob.	0	No hay presencia	
		No.	1		Nombre de las localidades: Plan de Ayala (Santa Rosa)
		Pob.	5,530		

¹ Superficie calculada en kilómetros cuadrados por cada Unidad de Gestión Ambiental y Territorial UGAT, Iplaneg 2026.

² Población total calculada para cada Unidad de Gestión Ambiental y Territorial UGAT con información de Censo de Población y Vivienda, INEGI, 2020. Iplaneg 2026.

³ Densidad poblacional calculada para cada Unidad de Gestión Ambiental y Territorial UGAT con información de Censo de Población y Vivienda, INEGI, 2020. Iplaneg 2026.

⁴ Fuente: Calculada con el Continuo de Elevaciones Mexicano y Modelos Digitales de Elevación (15 m, versión 4.0), del INEGI, 2013.

⁵ Actualización de la cobertura de uso de suelo y vegetación al año 2024.

⁶ Incluye los tipos de vegetación: vegetación acuática y subacuática, otros tipos de vegetación, matorral xerófilo y bosque espinoso.

⁷ Trazo del Camino Real de Tierra Adentro y sitios con valor patrimonial: Información de la SECTURI y de la declaratoria publicada en el POEG (núm. 131, segunda parte, 01 de julio de 2024; Decreto Gubernativo núm. 171). Los elementos representados en el mapa corresponden a símbolos cartográficos de referencia y no a la escala real de los elementos existentes en el territorio. La ubicación representada es de carácter referencial y no necesariamente corresponde al trazado definitivo del proyecto.

⁸ Fuente: Secretaría de Agua y Medio Ambiente, 2025.

⁹ COBIOCOM. Corredor Biocultural Centro Occidente de México. Fuente: Secretaría de Agua y Medio Ambiente, 2025.

¹⁰ Jerarquía de los centros de población en el Sistema Urbano Rural del Estado de Guanajuato, Iplaneg, 2026.

¹¹ Número de localidades existentes en cada Unidad de Gestión Ambiental y Territorial UGAT con información de Censo de Población y Vivienda, INEGI, 2020. Iplaneg 2026.

¹² Número de localidades existentes en cada Unidad de Gestión Ambiental y Territorial UGAT con información de Censo de Población y Vivienda, INEGI, 2020. Iplaneg 2026.

Política ambiental: Restauración ecológica

Región:

Subregión:

Municipio(s):

Purísima del Rincón

Superficie¹:

0.4 km²

Densidad de población³:

0.0 hab/km²

Población total²:

0 habitantes

Pendiente promedio⁴:

3.4°

Sistema Urbano Rural

C. Serv. Rurales

C. Serv. Urbanos

C. Art. del Sis.

C. Art. Reg.

C. Art. Metrop.

Ciudad Central

Carretera Federal

Carretera Estatal

Limites Municipales

Limite Estatal

Uso de Suelo y Vegetación

• AGRH. Agricultura de Riego y Humedad

• AGR T. Agricultura de Temporal

• AH. Asentamientos Humanos

• BC. Bosque Conservado

• BP. Bosque Perturbado

• CA. Cuerpo de Agua

• MC. Matorral Conservado

• MP. Matorral Perturbado

• PI. Pastizal Inducido

• PN. Pastizal Natural

• SBCC. Selva Baja Caducifolia Conservada

• SBCE. Selva Baja Caducifolia Perturbada

• SVEG. Zona Sin Vegetación Aparente

• Otros⁶. Otros Tipos de Vegetación

Porcentaje de cobertura COBIOCOM⁹:

0.0%

Áreas Prioritarias para el Mantenimiento de Bienes y Servicios Ambientales (APMSA):

0.0%

Política territorial: Rehabilitación territorial

Ubicación

Cobertura de uso de suelo y vegetación⁵

Delimitación de UGAT⁷

Potencial de recarga⁸

Baja: 0.0%

Media: 100.0%

Alta: 0.0%

Zona de conservación hidrológica (ZCH):

0.0%

Cuerpo de agua:

0.0%

MODELO

Lineamiento - Meta	L9 Implementar las medidas establecidas para la regeneración ambiental del sitio o en su caso consolidar el aprovechamiento sustentable de las actividades extractivas de materiales pétreos en la UGAT, a través de cumplimiento y seguimiento de la Norma Técnica Ecológica NTE-IEE-002/ 2007.
--------------------	--

Sectores del Desarrollo				
Afinidad sectorial	Rectores	Coadyuvantes	Asociados	De interés
	Minero	Infraestructura	Energético	Industrial
Actividades sectoriales compatibles	Infraestructura puntual, Infraestructura lineal, Infraestructura de área, Industria ligera, Energía solar, Minería no metálica de alta disponibilidad			
Actividades sectoriales incompatibles	Acuicultura, Agricultura de temporal, Agricultura de riego, Ganadería extensiva, Ganadería intensiva, Forestal maderable, Forestal no maderable, Conservación, Turismo alternativo, Turismo convencional, Asentamientos humanos rurales,Asentamientos humanos urbanos, Industria mediana, Industria pesada, Energía eólica, Minería no metálica de baja disponibilidad, Minería metálica			
Criterios de regulación ecológica	IF50_01; IF50_02; IF50_03; IF50_04; IF50_05;IFP50_01; IFP50_02; IFP50_03;IFL50_01; IFL50_02; IFL50_03; IFL50_04; IFL50_05; IFL50_06; IFL50_07; IFL50_08;IFA50_01; IFA50_02;IN50_01; IN50_02; IN50_03; IN50_04; IN50_05; IN50_06; IN50_07; IN50_08; IN50_09; IN50_10; IN50_11; IN50_12; IN50_13; IN50_14; IN50_15; IN50_16; IN50_17; IN50_18;INL50_01; INL50_02; INL50_03;SOL50_01; SOL50_02; SOL50_03; SOL50_04; SOL50_05;MNM50A_01; MNMA50_02; MNMA50_03; MNMA50_04; MNMA50_05; MNMA50_06; MNMA50_08; MNMA50_10;PAT50_03			
Estrategias ambientales y territoriales	E-05, E-07, E-09, E-19, E-32, E-33, E-43, E-44, E-46, E-47, E-48 y E-49			

Sistema Urbano Rural ¹⁰					Pueblos y comunidades indígenas:
Clasificación:	Localidades con población de 2,500 a 4,999 habitantes ¹¹	No. Pob.	0 0	Nombre de las localidades: Sin localidad	
No aplica	Localidades con población de 5,000 habitantes y más ¹²	No. Pob.	0 0	No hay presencia	

¹ Superficie calculada en kilómetros cuadrados por cada Unidad de Gestión Ambiental y Territorial UGAT, Iplaneg 2026.

² Población total calculada para cada Unidad de Gestión Ambiental y Territorial UGAT con información de Censo de Población y Vivienda, INEGI, 2020. Iplaneg 2026.

³ Densidad poblacional calculada para cada Unidad de Gestión Ambiental y Territorial UGAT con información de Censo de Población y Vivienda, INEGI, 2020. Iplaneg 2026.

⁴ Fuente: Calculada con el Continuo de Elevaciones Mexicano y Modelos Digitales de Elevación (15 m, versión 4.0), del INEGI, 2013.

⁵ Actualización de la cobertura de uso de suelo y vegetación al año 2024.

⁶ Incluye los tipos de vegetación: vegetación acuática y subacuática, otros tipos de vegetación, matorral xerófilo y bosque espinoso.

⁷ Trazo del Camino Real de Tierra Adentro y sitios con valor patrimonial: Información de la SECTURI y de la declaratoria publicada en el POEG (núm. 131, segunda parte, 01 de julio de 2024; Decreto Gubernativo núm. 171). Los elementos representados en el mapa corresponden a símbolos cartográficos de referencia y no a la escala real de los elementos existentes en el territorio. La ubicación representada es de carácter referencial y no necesariamente corresponde al trazo definitivo del proyecto.

⁸ Fuente: Secretaría de Agua y Medio Ambiente, 2025.

⁹ COBIOCOM. Corredor Biocultural Centro Occidente de México. Fuente: Secretaría de Agua y Medio Ambiente, 2025.

¹⁰ Jerarquía de los centros de población en el Sistema Urbano Rural del Estado de Guanajuato, Iplaneg, 2026.

¹¹ Número de localidades existentes en cada Unidad de Gestión Ambiental y Territorial UGAT con información de Censo de Población y Vivienda, INEGI, 2020. Iplaneg 2026.

¹² Número de localidades existentes en cada Unidad de Gestión Ambiental y Territorial UGAT con información de Censo de Población y Vivienda, INEGI, 2020. Iplaneg 2026.

Política ambiental: Aprovechamiento sustentable

Región:

Subregión:

Municipio(s):

Superficie¹:

624.4 km²

Densidad de población³:

137.6 hab/km²

Población total²:

85,889 habitantes

Pendiente promedio⁴:

0.7°

Simbología

Sistema Urbano Rural

Uso de Suelo y Vegetación

Porcentaje de cobertura COBIOCOM⁹:

Áreas Prioritarias para el Mantenimiento de Bienes y Servicios Ambientales (APMSA):

Política territorial: Fortalecimiento territorial

Ubicación

Cobertura de uso de suelo y vegetación⁵

Delimitación de UGAT⁷

Potencial de recarga⁸

MODELO

Lineamiento - Meta	L12 Impulsar la consolidación en la tecnificación del riego, gestión eficiente del agua y fomento de cultivos de menor demanda hídrica; aplicación responsable de fertilizantes y agroquímicos, y otras prácticas que mejoren las condiciones del suelo, así como la gestión integral de residuos, así como la gestión del suelo para regular el crecimiento ordenado de los asentamientos.
--------------------	---

Sectores del Desarrollo					
Afinidad sectorial	Rectores		Coadyuvantes	Asociados	De interés
	Agrícola		Pecuario	Infraestructura, acuacultura y asentamientos humanos	Industrial, energético, minero y turismo
Actividades sectoriales compatibles	Acuacultura, Agricultura de temporal, Agricultura de riego, Ganadería extensiva, Ganadería intensiva, Turismo alternativo, Asentamientos humanos rurales, Infraestructura puntual, Infraestructura lineal, Infraestructura de área,Industria ligera, Energía eólica, Energía solar, Minería no metálica de alta disponibilidad				
Actividades sectoriales incompatibles	Forestal maderable, Forestal no maderable, Conservación, Turismo convencional, Asentamientos humanos urbanos, Industria mediana, Industria pesada, Minería no metálica de baja disponibilidad, Minería metálica				

Criterios de regulación ecológica	ACU50_01; ACU50_02; ACU50_03; ACU50_04; ACU50_05; ACU50_06;AG50_03; AG50_04; AG50_05; AG50_06; AG50_07; AG50_08; AG50_09; AG50_10; AG50_11;AGT50_01; AGT50_02; AGT50_03; AGT50_04; AGT50_05; AGT50_06; AGT50_07; AGT50_08;AGR50_01; AGR50_02; AGR50_03; AGR50_04; AGR50_05; AGR50_06; AGR50_07; AGR50_08; AGR50_09; AGR50_10; AGR50_11; AGR50_12;AGI50_01; AGI50_02; AGI50_03; AGI50_04; AGI50_05; AGI50_06; AGI50_07; AGI50_08; AGI50_09; AGI50_10; AGI50_11; AGI50_12; AGI50_13; AGI50_14; AGI50_15;GEX50_02; GEX50_03; GEX50_04;GEX50_06; GEX50_07;GIN50_01; GIN50_02; GIN50_03; GIN50_04; GIN50_05; GIN50_06; GIN50_07;TAL50_01; TAL50_04; TAL50_06; TAL50_07; TAL50_11; TAL50_12; TAL50_13; TAL50_14; TAL50_16;AHR50_01; AHR50_02; AHR50_03 AHR50_04; AHR50_05; AHR50_06; AHR50_07; AHR50_08; AHR50_09; AHR50_11; AHR50_12;IF50_01; IF50_02; IF50_03; IF50_04; IF50_05;IFP50_01; IFP50_02; IFP50_03;IFL50_01; IFL50_02; IFL50_03; IFL50_04; IFL50_05; IFL50_06; IFL50_07; IFL50_08;IFA50_01; IFA50_02;IN50_01; IN50_02; IN50_03; IN50_04; IN50_05; IN50_06; IN50_07; IN50_08; IN50_09; IN50_10; IN50_11; IN50_12; IN50_13; IN50_14; IN50_15; IN50_16; IN50_17; IN50_18;INL50_01; INL50_02; INL50_03;EOL50_01; EOL50_02; EOL50_03; EOL50_04; EOL50_05;SOL50_01; SOL50_02; SOL50_03; SOL50_04; SOL50_05;MNM50A_01; MNMA50_02; MNMA50_03; MNMA50_04; MNMA50_05; MNMA50_06; MNMA50_07; MNMA50_10;PAT50_03				
Estrategias ambientales y territoriales	E-01, E-06, E-07, E-10, E-11, E-13, E-14, E-16, E-17, E-18, E-19, E-21, E-22, E-26, E-27, E-28, E-29, E-30, E-31, E-32, E-33, E-34, E-35, E-36, E-37, E-38, E-39, E-40, E-41, E-43, E-44, E-45, E-46, E-47, E-48 y E-49				

Sistema Urbano Rural ¹⁰					Pueblos y comunidades indígenas:
Clasificación:	Localidades con población de 2,500 a 4,999 habitantes ¹¹	No.	4	Nombre de las localidades: Álvaro Obregón (Santa Ana del Conde), San Cristóbal (El Cerrito), San Francisco de Durán (San Agustín del Mirasol), Los Ramírez	
Centro de Servicios Rurales	Localidades con población de 5,000 habitantes y más ¹²	Pob.	13,184	Nombre de las localidades: Sin localidad	No hay presencia
		Pob.	0		

¹ Superficie calculada en kilómetros cuadrados por cada Unidad de Gestión Ambiental y Territorial UGAT, Iplaneg 2026.

² Población total calculada para cada Unidad de Gestión Ambiental y Territorial UGAT con información de Censo de Población y Vivienda, INEGI, 2020. Iplaneg 2026.

³ Densidad poblacional calculada para cada Unidad de Gestión Ambiental y Territorial UGAT con información de Censo de Población y Vivienda, INEGI, 2020. Iplaneg 2026.

⁴ Fuente: Calculada con el Continuo de Elevaciones Mexicano y Modelos Digitales de Elevación (15 m, versión 4.0), del INEGI, 2013.

⁵ Actualización de la cobertura de uso de suelo y vegetación al año 2024.

⁶ Incluye los tipos de vegetación: vegetación acuática y subacuática, otros tipos de vegetación, matorral xerófilo y bosque espinoso.

⁷ Trazo del Camino Real de Tierra Adentro y sitios con valor patrimonial: Información de la SECTURI y de la declaratoria publicada en el POEG (núm. 131, segunda parte, 01 de julio de 2024; Decreto Gubernativo núm. 171). Los elementos representados en el mapa corresponden a símbolos cartográficos de referencia y no a la escala real de los elementos existentes en el territorio. La ubicación representada es de carácter referencial y no necesariamente corresponde al trazo definitivo del proyecto.

⁸ Fuente: Secretaría de Agua y Medio Ambiente, 2025.

⁹ COBIOCOM. Corredor Biocultural Centro Occidente de México. Fuente: Secretaría de Agua y Medio Ambiente, 2025.

¹⁰ Jerarquía de los centros de población en el Sistema Urbano Rural del Estado de Guanajuato, Iplaneg, 2026.

¹¹ Número de localidades existentes en cada Unidad de Gestión Ambiental y Territorial UGAT con información de Censo de Población y Vivienda, INEGI, 2020. Iplaneg 2026.

¹² Número de localidades existentes en cada Unidad de Gestión Ambiental y Territorial UGAT con información de Censo de Población y Vivienda, INEGI, 2020. Iplaneg 2026.

Política ambiental:

Aprovechamiento sustentable

Política territorial:

Ordenamiento del desarrollo urbano

Región:

III.- Centro

Subregión:

V.- Metropolitana de León

Municipio(s):

Purísima del Rincón

Superficie¹:

14.4 km²

Densidad de población³:

3,753.4 hab/km²

Población total²:

54,049 habitantes

Pendiente promedio⁴:

2.6°

Sistema Urbano Rural

C. Serv. Rurales

C. Serv. Urbanos

C. Art. del Sis.

C. Art. Reg.

C. Art. Metrop.

Ciudad Central

Carretera Federal

Carretera Estatal

Limites Municipales

Limite Estatal

Uso de Suelo y Vegetación

• AGRH. Agricultura de Riego y Humedad

• AGRT. Agricultura de Temporal

• AH. Asentamientos Humanos

• BC. Bosque Conservado

• BP. Bosque Perturbado

• CA. Cuerpo de Agua

• MC. Matorral Conservado

• MP. Matorral Perturbado

• PI. Pastizal Inducido

• PN. Pastizal Natural

• SBCC. Selva Baja Caducifolia Conservada

• SBCEP. Selva Baja Caducifolia Perturbada

• SVEG. Zona Sin Vegetación Aparente

• Otros⁶. Otros Tipos de Vegetación

Porcentaje de cobertura COBIOCOM⁹:

4.0%

Áreas Prioritarias para el Mantenimiento de Bienes y Servicios Ambientales (APMSA):

4.0%

Ubicación

Cobertura de uso de suelo y vegetación⁵

Delimitación de UGAT⁷

Potencial de recarga⁸

Baja: 0.0%

Media: 16.1%

Alta: 0.0%

Zona de conservación hidrológica (ZCH):

83.9%

Cuerpo de agua:

0.0%

MODELO

Lineamiento - Meta	L14 Consolidar la planeación, regulación, gestión y desarrollo ordenado del centro de población y sus zonas de crecimiento considerando para ello los principios de política pública establecidos en la materia así como su vinculación funcional con el Sistema Estatal Territorial, conduciéndose en apego a la normatividad vigente en materia ambiental y territorial para los asentamientos humanos, por lo que se estará sujeto a los criterios y acciones de desarrollo urbano que sean determinadas en la planeación municipal.
--------------------	---

Sectores del Desarrollo				
Afinidad sectorial	Rectores	Coadyuvantes	Asociados	De interés
	Asentamiento humano	Turismo	Infraestructura	Industrial y energético
Actividades sectoriales compatibles	Turismo convencional, Asentamientos humanos rurales, Asentamientos humanos urbanos, Infraestructura puntual, Infraestructura lineal, Infraestructura de área, Industria ligera, Industria mediana, Energía solar, Minería no metálica de alta disponibilidad			
Actividades sectoriales incompatibles	Acuicultura, Agricultura de temporal, Agricultura de riego, Ganadería extensiva, Ganadería intensiva, Forestal maderable, Forestal no maderable, Conservación, Turismo alternativo, Industria pesada, Energía eólica, Minería no metálica de baja disponibilidad, Minería metálica			
Criterios de regulación ecológica	RIP50_01; RIP50_02; RIP50_03; RIP50_04; RIP50_05; RIP50_06; RIP50_07; RIP50_08; RIP50_09; RES50_04; TUR50_01; TUR50_02; TUR50_03; TUR50_04; TUR50_05; TUR50_06; TUR50_07; AHR50_01; AHR50_02; AHR50_03; AHR50_04; AHR50_05; AHR50_06; AHR50_07; AHR50_08; AHR50_09; AHR50_11; AHU50_01; AHU50_02; AHU50_03; AHU50_04; AHU50_05; AHU50_06; AHU50_07; AHU50_08; AHU50_09; IF50_01; IF50_02; IF50_03; IF50_04; IF50_05; IFP50_01; IFP50_02; IFP50_03; IFL50_01; IFL50_02; IFL50_03; IFL50_04; IFL50_05; IFL50_06; IFL50_07; IFL50_08; IFAS50_01; IFAS50_02; IN50_01; IN50_02; IN50_03; IN50_04; IN50_05; IN50_06; IN50_07; IN50_08; IN50_09; IN50_10; IN50_11; IN50_12; IN50_13; IN50_14; IN50_15; IN50_16; IN50_17; IN50_18; INL50_01; INL50_02; INM50_01; INM50_02; SOL50_01; SOL50_02; SOL50_03; SOL50_04; SOL50_05; MNM50A_01; MNMA50_02; MNMA50_07; PAT50_01; PAT50_02; PAT50_03; PAT50_04			
Estrategias ambientales y territoriales	E-01, E-02, E-04, E-08, E-09, E-12, E-14, E-15, E-16, E-17, E-18, E-19, E-21, E-22, E-23, E-24, E-25, E-26, E-27, E-28, E-29, E-30, E-31, E-32, E-33, E-34, E-35, E-36, E-37, E-38, E-39, E-41, E-43, E-44, E-45, E-46, E-47, E-48 y E-49			

Sistema Urbano Rural ¹⁰					Pueblos y comunidades indígenas:
Clasificación:	Localidades con población de 2,500 a 4,999 habitantes ¹¹	No.	0	Nombre de las localidades: Sin localidad	
Centro Articulador Metropolitano	Localidades con población de 5,000 habitantes y más ¹²	Pob.	0	No hay presencia	
		No.	1		Nombre de las localidades: Purísima de Bustos
		Pob.	52,257		

¹ Superficie calculada en kilómetros cuadrados por cada Unidad de Gestión Ambiental y Territorial UGAT, Iplaneg 2026.

² Población total calculada para cada Unidad de Gestión Ambiental y Territorial UGAT con información de Censo de Población y Vivienda, INEGI, 2020. Iplaneg 2026.

³ Densidad poblacional calculada para cada Unidad de Gestión Ambiental y Territorial UGAT con información de Censo de Población y Vivienda, INEGI, 2020. Iplaneg 2026.

⁴ Fuente: Calculada con el Continuo de Elevaciones Mexicano y Modelos Digitales de Elevación (15 m, versión 4.0), del INEGI, 2013.

⁵ Actualización de la cobertura de uso de suelo y vegetación al año 2024.

⁶ Incluye los tipos de vegetación: vegetación acuática y subacuática, otros tipos de vegetación, matorral xerófilo y bosque espinoso.

⁷ Trazo del Camino Real de Tierra Adentro y sitios con valor patrimonial: Información de la SECTURI y de la declaratoria publicada en el POEG (núm. 131, segunda parte, 01 de julio de 2024; Decreto Gubernativo núm. 171). Los elementos representados en el mapa corresponden a símbolos cartográficos de referencia y no a la escala real de los elementos existentes en el territorio. La ubicación representada es de carácter referencial y no necesariamente corresponde al trazo definitivo del proyecto.

⁸ Fuente: Secretaría de Agua y Medio Ambiente, 2025.

⁹ COBIOCOM. Corredor Biocultural Centro Occidente de México. Fuente: Secretaría de Agua y Medio Ambiente, 2025.

¹⁰ Jerarquía de los centros de población en el Sistema Urbano Rural del Estado de Guanajuato, Iplaneg, 2026.

¹¹ Número de localidades existentes en cada Unidad de Gestión Ambiental y Territorial UGAT con información de Censo de Población y Vivienda, INEGI, 2020. Iplaneg 2026.

¹² Número de localidades existentes en cada Unidad de Gestión Ambiental y Territorial UGAT con información de Censo de Población y Vivienda, INEGI, 2020. Iplaneg 2026.

Política ambiental: Aprovechamiento sustentable

Política territorial: Fortalecimiento territorial

Región:

III.- Centro

Subregión:

V.- Metropolitana de León

Municipio(s): Purísima del Rincón

Superficie¹: 1.7 km²

Densidad de población³: 27.6 hab/km²

Población total²: 47 habitantes

Pendiente promedio⁴: 1.6°

Sistema Urbano Rural

C. Serv. Rurales

C. Serv. Urbanos

C. Art. del Sis.

C. Art. Reg.

C. Art. Metrop.

Ciudad Central

Carretera Federal

Carretera Estatal

Limites Municipales

Limite Estatal

Uso de Suelo y Vegetación

• AGRH. Agricultura de Riego y Humedad

• AGR T. Agricultura de Temporal

• AH. Asentamientos Humanos

• BC. Bosque Conservado

• BP. Bosque Perturbado

• CA. Cuerpo de Agua

• MC. Matorral Conservado

• MP. Matorral Perturbado

• PI. Pastizal Inducido

• PN. Pastizal Natural

• SBCC. Selva Baja Caducifolia Conservada

• SBCEP. Selva Baja Caducifolia Perturbada

• SVEG. Zona Sin Vegetación Aparente

• Otros⁶. Otros Tipos de Vegetación

Porcentaje de cobertura COBIOCOM⁹: 94.4%

Áreas Prioritarias para el Mantenimiento de Bienes y Servicios Ambientales (APMSA): 6.0%

Ubicación

Cobertura de uso de suelo y vegetación⁵

Delimitación de UGAT⁷

Potencial de recarga⁸

Baja: 0.0%

Media: 97.8%

Alta: 1.6%

Zona de conservación hidrológica (ZCH): 0.0%

Cuerpo de agua: 0.0%

MODELO

Lineamiento - Meta	L12 Impulsar la consolidación en la tecnificación del riego, gestión eficiente del agua y fomento de cultivos de menor demanda hídrica; aplicación responsable de fertilizantes y agroquímicos, y otras prácticas que mejoren las condiciones del suelo, así como la gestión integral de residuos, así como la gestión del suelo para regular el crecimiento ordenado de los asentamientos.
--------------------	---

Sectores del Desarrollo				
Afinidad sectorial	Rectores		Coadyuvantes	
	Agrícola		Pecuario	Infraestructura y asentamientos humanos
Actividades sectoriales compatibles	Agricultura de temporal, Agricultura de riego, Ganadería extensiva, Ganadería intensiva, Turismo alternativo, Asentamientos humanos rurales, Infraestructura puntual, Infraestructura lineal, Infraestructura de área, Energía eólica,Energía solar			
Actividades sectoriales incompatibles	Acuicultura, Forestal maderable, Forestal no maderable, Conservación, Turismo convencional, Asentamientos humanos urbanos, Industria ligera, Industria mediana, Industria pesada, Minería no metálica de baja disponibilidad,Minería no metálica de alta disponibilidad, Minería metálica			
Criterios de regulación ecológica	AG50_03; AG50_04; AG50_05; AG50_06; AG50_07; AG50_08; AG50_09; AG50_10; AG50_11;AGT50_01; AGT50_02; AGT50_03; AGT50_04; AGT50_05; AGT50_06; AGT50_08;AGR50_01; AGR50_02; AGR50_03; AGR50_04; AGR50_05; AGR50_06; AGR50_07; AGR50_08; AGR50_09; AGR50_10; AGR50_11; AGR50_12;AGI50_01; AGI50_02; AGI50_03; AGI50_04; AGI50_05; AGI50_06; AGI50_07; AGI50_08; AGI50_09; AGI50_10; AGI50_11; AGI50_12; AGI50_13; AGI50_14; AGI50_15;GEX50_02; GEX50_03; GEX50_04;GEX50_06; GEX50_07;GIN50_01; GIN50_02; GIN50_03; GIN50_04; GIN50_05; GIN50_06; GIN50_07;TAL50_01; TAL50_04; TAL50_06; TAL50_07; TAL50_11; TAL50_12; TAL50_13; TAL50_14;AHR50_01; AHR50_02; AHR50_03 AHR50_04; AHR50_05; AHR50_06; AHR50_07; AHR50_08; AHR50_09; AHR50_11;IF50_01; IF50_02; IF50_03; IF50_04; IF50_05;IFP50_01; IFP50_02; IFP50_03;IFL50_01; IFL50_02; IFL50_03; IFL50_04; IFL50_05; IFL50_06; IFL50_07; IFL50_08;IFA50_01; IFA50_02;EOL50_01; EOL50_02; EOL50_03; EOL50_04; EOL50_05;SOL50_01; SOL50_02; SOL50_03; SOL50_04; SOL50_05;PAT50_03			
Estrategias ambientales y territoriales	E-01, E-04, E-06, E-13, E-14, E-16, E-17, E-18, E-19, E-21, E-22, E-26, E-27, E-28, E-30, E-31, E-32, E-33, E-35, E-36, E-37, E-38, E-39, E-40, E-41, E-44, E-46, E-47, E-48 y E-49			

Sistema Urbano Rural ¹⁰					Pueblos y comunidades indígenas:
Clasificación:	Localidades con población de 2,500 a 4,999 habitantes ¹¹	No. 0	Pob. 0	Nombre de las localidades: Sin localidad	
No aplica	Localidades con población de 5,000 habitantes y más ¹²	No. 0	Pob. 0	Nombre de las localidades: Sin localidad	No hay presencia

¹ Superficie calculada en kilómetros cuadrados por cada Unidad de Gestión Ambiental y Territorial UGAT, Iplaneg 2026.

² Población total calculada para cada Unidad de Gestión Ambiental y Territorial UGAT con información de Censo de Población y Vivienda, INEGI, 2020. Iplaneg 2026.

³ Densidad poblacional calculada para cada Unidad de Gestión Ambiental y Territorial UGAT con información de Censo de Población y Vivienda, INEGI, 2020. Iplaneg 2026.

⁴ Fuente: Calculada con el Continuo de Elevaciones Mexicano y Modelos Digitales de Elevación (15 m, versión 4.0), del INEGI, 2013.

⁵ Actualización de la cobertura de uso de suelo y vegetación al año 2024.

⁶ Incluye los tipos de vegetación: vegetación acuática y subacuática, otros tipos de vegetación, matorral xerófilo y bosque espinoso.

⁷ Trazo del Camino Real de Tierra Adentro y sitios con valor patrimonial: Información de la SECTURI y de la declaratoria publicada en el POEG (núm. 131, segunda parte, 01 de julio de 2024; Decreto Gubernativo núm. 171).

Los elementos representados en el mapa corresponden a símbolos cartográficos de referencia y no a la escala real de los elementos existentes en el territorio. La ubicación representada es de carácter referencial y no necesariamente corresponde al trazo definitivo del proyecto.

⁸ Fuente: Secretaría de Agua y Medio Ambiente, 2025.

⁹ COBIOCOM. Corredor Biocultural Centro Occidente de México. Fuente: Secretaría de Agua y Medio Ambiente, 2025.

¹⁰ Jerarquía de los centros de población en el Sistema Urbano Rural del Estado de Guanajuato, Iplaneg, 2026.

¹¹ Número de localidades existentes en cada Unidad de Gestión Ambiental y Territorial UGAT con información de Censo de Población y Vivienda, INEGI, 2020. Iplaneg 2026.

¹² Número de localidades existentes en cada Unidad de Gestión Ambiental y Territorial UGAT con información de Censo de Población y Vivienda, INEGI, 2020. Iplaneg 2026.

Política ambiental: Restauración ecológica

Región:

Subregión:

Municipio(s):

Silao de la Victoria

Superficie¹:

16.4 km²

Densidad de población³:

267.6 hab/km²

Población total²:

4,388 habitantes

Pendiente promedio⁴:

8.0°

Simbología

Sistema Urbano Rural

C. Serv. Rurales

C. Serv. Urbanos

C. Art. del Sis.

C. Art. Reg.

C. Art. Metrop.

Ciudad Central

Carretera Federal

Carretera Estatal

Limites Municipales

Limite Estatal

Uso de Suelo y Vegetación

• AGRH. Agricultura de Riego y Humedad

• AGR T. Agricultura de Temporal

• AH. Asentamientos Humanos

• BC. Bosque Conservado

• BP. Bosque Perturbado

• CA. Cuerpo de Agua

• MC. Matorral Conservado

• MP. Matorral Perturbado

• PI. Pastizal Inducido

• PN. Pastizal Natural

• SBCC. Selva Baja Caducifolia Conservada

• SBCCP. Selva Baja Caducifolia Perturbada

• SVEG. Zona Sin Vegetación Aparente

• Otros⁶. Otros Tipos de Vegetación

Porcentaje de cobertura COBIOCOM⁹:

51.7%

Áreas Prioritarias para el Mantenimiento de Bienes y Servicios Ambientales (APMSA):

35.0%

Política territorial: Rehabilitación territorial

Ubicación

Cobertura de uso de suelo y vegetación⁵

Delimitación de UGAT⁷

Potencial de recarga⁸

Baja: 0.0%

Media: 47.2%

Alta: 14.0%

Zona de conservación hidrológica (ZCH):

38.8%

Cuerpo de agua:

0.0%

MODELO

Lineamiento - Meta	L8 Recuperar las funciones productivas de la UGAT a mediano plazo, implementando prácticas de manejo sustentables en los sectores con vocación territorial, que permitan controlar y revertir las condiciones de deterioro de suelos, agua y vegetación, potencializando su aprovechamiento y el mejoramiento de las localidades rurales.
--------------------	---

Sectores del Desarrollo				
Afinidad sectorial	Rectores	Coadyuvantes	Asociados	De interés
	Pecuario	Agrícola y conservación	Asentamientos humanos, turismo y acuacultura	Infraestructura, energético. industrial, minero y forestal
Actividades sectoriales compatibles	Acuacultura, Agricultura de temporal, Agricultura de riego, Ganadería extensiva, Forestal no maderable, Conservación, Turismo alternativo, Asentamientos humanos rurales, Infraestructura puntual, Infraestructura lineal,Infraestructura de área, Energía eólica, Energía solar, Minería no metálica de alta disponibilidad			
Actividades sectoriales incompatibles	Ganadería intensiva, Forestal maderable, Turismo convencional, Asentamientos humanos urbanos, Industria ligera, Industria mediana, Industria pesada, Minería no metálica de baja disponibilidad, Minería metálica			
Criterios de regulación ecológica	ACU50_01; ACU50_02; ACU50_03; ACU50_04; ACU50_05; ACU50_06; ACU50_07;AG50_01; AG50_02; AG50_03; AG50_04; AG50_05; AG50_06; AG50_07; AG50_08; AG50_09; AG50_10; AG50_11; AG50_12;AGT50_01; AGT50_02; AGT50_03; AGT50_04;AGR50_01; AGR50_02; AGR50_03; AGR50_04; AGR50_05; AGR50_06; AGR50_07; AGR50_08; AGR50_09; AGR50_10; AGR50_11;AGI50_01; AGI50_02; AGI50_03; AGI50_04; AGI50_05; AGI50_06; AGI50_07; AGI50_08; AGI50_09;GEX50_01; GEX50_02; GEX50_03; GEX50_04; GEX50_05; GEX50_06; GEX50_07;FNM50_01; FNM50_02; FNM50_03; FNM50_04; FNM50_05; FNM50_06; FNM50_07;CON50_01; CON50_02; CON50_03; CON50_04; CON50_05; CON50_06; CON50_07; CON50_8; CON50_9; CON50_10; CON50_11;TAL50_01; TAL50_06; TAL50_07; TAL50_08; TAL50_09; TAL50_10; TAL50_11; TAL50_12; TAL50_13; TAL50_14; TAL50_15;AHR50_01; AHR50_02; AHR50_03 AHR50_04; AHR50_05; AHR50_06; AHR50_07; AHR50_08; AHR50_09; AHR50_10; AHR50_11;IF50_01; IF50_02; IF50_03; IF50_04; IF50_05;IFP50_01; IFP50_02; IFP50_03;IFL50_01; IFL50_02; IFL50_03; IFL50_04; IFL50_05; IFL50_06; IFL50_07; IFL50_08;IFA50_01; IFA50_02;EOL50_01; EOL50_02; EOL50_03; EOL50_04; EOL50_05;SOL50_01; SOL50_02; SOL50_03; SOL50_04; SOL50_05;MNMA50_01; MNMA50_02; MNMA50_03; MNMA50_04; MNMA50_05; MNMA50_06; MNMA50_07; MNMA50_08; MNMA50_09; MNMA50_10;PAT50_03			
Estrategias ambientales y territoriales	E-04, E-05, E-06, E-07, E-09, E-10, E-11, E-18, E-19, E-21, E-28, E-29, E-30, E-31, E-32, E-33, E-34, E-36, E-37, E-38, E-39, E-40, E-43, E-44, E-46, E-47, E-48 y E-49			

Sistema Urbano Rural ¹⁰					Pueblos y comunidades indígenas:
Clasificación:	Localidades con población de 2,500 a 4,999 habitantes ¹¹	No. Pob.	0	Nombre de las localidades:	
No aplica	Localidades con población de 5,000 habitantes y más ¹²	No. Pob.	0	Nombre de las localidades:	No hay presencia

¹ Superficie calculada en kilómetros cuadrados por cada Unidad de Gestión Ambiental y Territorial UGAT, Iplaneg 2026.

² Población total calculada para cada Unidad de Gestión Ambiental y Territorial UGAT con información de Censo de Población y Vivienda, INEGI, 2020. Iplaneg 2026.

³ Densidad poblacional calculada para cada Unidad de Gestión Ambiental y Territorial UGAT con información de Censo de Población y Vivienda, INEGI, 2020. Iplaneg 2026.

⁴ Fuente: Calculada con el Continuo de Elevaciones Mexicano y Modelos Digitales de Elevación (15 m, versión 4.0), del INEGI, 2013.

⁵ Actualización de la cobertura de uso de suelo y vegetación al año 2024.

⁶ Incluye los tipos de vegetación: vegetación acuática y subacuática, otros tipos de vegetación, matorral xerófilo y bosque espinoso.

⁷ Trazo del Camino Real de Tierra Adentro y sitios con valor patrimonial: Información de la SECTURI y de la declaratoria publicada en el POEG (núm. 131, segunda parte, 01 de julio de 2024; Decreto Gubernativo núm. 171). Los elementos representados en el mapa corresponden a símbolos cartográficos de referencia y no a la escala real de los elementos existentes en el territorio. La ubicación representada es de carácter referencial y no necesariamente corresponde al trazo definitivo del proyecto.

⁸ Fuente: Secretaría de Agua y Medio Ambiente, 2025.

⁹ COBIOCOM. Corredor Biocultural Centro Occidente de México. Fuente: Secretaría de Agua y Medio Ambiente, 2025.

¹⁰ Jerarquía de los centros de población en el Sistema Urbano Rural del Estado de Guanajuato, Iplaneg, 2026.

¹¹ Número de localidades existentes en cada Unidad de Gestión Ambiental y Territorial UGAT con información de Censo de Población y Vivienda, INEGI, 2020. Iplaneg 2026.

¹² Número de localidades existentes en cada Unidad de Gestión Ambiental y Territorial UGAT con información de Censo de Población y Vivienda, INEGI, 2020. Iplaneg 2026.

UGAT184

Grupo de UGAT

7. Restauración ecológica de la estructura y función ecosistémica

Política ambiental: Restauración ecológica

Región:

Subregión:

Municipio(s):

Superficie¹:

100.3 km²

Densidad de población³:

69.9 hab/km²

Población total²:

7,009 habitantes

Pendiente promedio⁴:

15.2°

Simbología

Sistema Urbano Rural

C. Serv. Rurales

C. Serv. Urbanos

C. Art. del Sis.

C. Art. Reg.

C. Art. Metrop.

Ciudad Central

Carretera Federal

Carretera Estatal

Limites Municipales

Limite Estatal

Uso de Suelo y Vegetación

• AGRH. Agricultura de Riego y Humedad

• AGR T. Agricultura de Temporal

• AH. Asentamientos Humanos

• BC. Bosque Conservado

• BP. Bosque Perturbado

• CA. Cuerpo de Agua

• MC. Matorral Conservado

• MP. Matorral Perturbado

• PI. Pastizal Inducido

• PN. Pastizal Natural

• SBCC. Selva Baja Caducifolia Conservada

• SBGP. Selva Baja Caducifolia Perturbada

• SVEG. Zona Sin Vegetación Aparente

• Otros⁶. Otros Tipos de Vegetación

Porcentaje de cobertura COBIOCOM⁹:

38.0%

Áreas Prioritarias para el Mantenimiento de Bienes y Servicios Ambientales (APMSA):

69.0%

Política territorial: Rehabilitación territorial

Ubicación

Cobertura de uso de suelo y vegetación⁵

Delimitación de UGAT⁷

Potencial de recarga⁸

Baja: 19.6%

Media: 0.0%

Alta: 0.0%

Zona de conservación hidrológica (ZCH):

80.3%

Cuerpo de agua:

0.0%

MODELO

Lineamiento - Meta	L7 Restaurar la estructura y las funciones ecológicas de los ecosistemas dentro de la UGAT, mediante estrategias que reduzcan la degradación del suelo, la pérdida de cobertura vegetal, promoviendo la reconversión productiva, el manejo sostenible de actividades productivas y el mejoramiento de las localidades rurales.
--------------------	--

Sectores del Desarrollo				
Afinidad sectorial	Rectores	Coadyuvantes	Asociados	De interés
	Conservación	Turismo y forestal	Forestal y asentamientos humanos	Infraestructura, energético y minero
Actividades sectoriales compatibles	Forestal maderable, Forestal no maderable, Conservación, Turismo alternativo, Asentamientos humanos rurales, Infraestructura puntual, Infraestructura lineal, Energía solar, Minería no metálica de alta disponibilidad, Minería metálica			
Actividades sectoriales incompatibles	Acuicultura, Agricultura de temporal, Agricultura de riego, Ganadería extensiva, Ganadería intensiva, Turismo convencional, Asentamientos humanos urbanos, Infraestructura de área, Industria ligera, Industria mediana, Industria pesada,Energía eólica, Minería no metálica de baja disponibilidad			
Criterios de regulación ecológica	FOM50_01; FOM50_02; FOM50_03; FOM50_04; FOM50_05; FOM50_06; FOM50_07; FOM50_08; FOM50_09; FOM50_10; FOM50_11; FOM50_12; FOM50_13; FOM50_14; FOM50_15; FOM50_16; FOM50_17; FOM50_18; FOM50_19;FNM50_01; FNM50_02; FNM50_03; FNM50_04; FNM50_05; FNM50_06; FNM50_07;CON50_01; CON50_03; CON50_04; CON50_05; CON50_06; CON50_07; CON50_08; CON50_09; CON50_10; CON50_11;TAL50_01; TAL50_03; TAL50_04; TAL50_05; TAL50_06; TAL50_07; TAL50_08; TAL50_09; TAL50_10; TAL50_11; TAL50_12; TAL50_13; TAL50_14; TAL50_15; TAL50_16;AHR50_01; AHR50_02; AHR50_03 AHR50_04; AHR50_05; AHR50_06; AHR50_07; AHR50_08; AHR50_09; AHR50_10; AHR50_11; AHR50_12;IF50_01; IF50_02; IF50_03; IF50_04; IF50_05;IFP50_01; IFP50_02; IFP50_03;IFL50_01; IFL50_02; IFL50_03; IFL50_04; IFL50_05; IFL50_06; IFL50_07; IFL50_08;SOL50_01; SOL50_02; SOL50_03; SOL50_04; SOL50_05;MNM50A_01; MNMA50_02; MNMA50_07;MIM50_01; MIM50_02; MIM50_03; MIM50_04; MIM50_05; MIM50_06; MIM50_07; MIM50_08; MIM_09; MIM50_10; MIM50_11; MIM50_12; MIM50_13; MIM50_14; MIM50_15; MIM50_16; MIM50_17; MIM_18; MIM50_19; MIM50_20; MIM50_21; MIM50_22; MIM50_23; MIM50_24; MIM50_25;PAT50_01; PAT50_02; PAT50_03; PAT50_04			
Estrategias ambientales y territoriales	E-04, E-05, E-06, E-07, E-09, E-11, E-16, E-18, E-19, E-21, E-24, E-27, E-28, E-29, E-30, E-31, E-32, E-33, E-34, E-36, E-37, E-38, E-39, E-40, E-42, E-43, E-46, E-47, E-48 y E-49			

Sistema Urbano Rural ¹⁰					Pueblos y comunidades indígenas:	
Clasificación:	Localidades con población de 2,500 a 4,999 habitantes ¹¹	No. Pob.	1 4,028	Nombre de las localidades:		
Centro de Servicios Rurales	Localidades con población de 5,000 habitantes y más ¹²	No. Pob.	0 0	Nombre de las localidades: Sin localidad		
		No. Pob.	0 0			

¹ Superficie calculada en kilómetros cuadrados por cada Unidad de Gestión Ambiental y Territorial UGAT, Iplaneg 2026.

² Población total calculada para cada Unidad de Gestión Ambiental y Territorial UGAT con información de Censo de Población y Vivienda, INEGI, 2020. Iplaneg 2026.

³ Densidad poblacional calculada para cada Unidad de Gestión Ambiental y Territorial UGAT con información de Censo de Población y Vivienda, INEGI, 2020. Iplaneg 2026.

⁴ Fuente: Calculada con el Continuo de Elevaciones Mexicano y Modelos Digitales de Elevación (15 m, versión 4.0), del INEGI, 2013.

⁵ Actualización de la cobertura de uso de suelo y vegetación al año 2024.

⁶ Incluye los tipos de vegetación: vegetación acuática y subacuática, otros tipos de vegetación, matorral xerófilo y bosque espinoso.

⁷ Trazo del Camino Real de Tierra Adentro y sitios con valor patrimonial: Información de la SECTURI y de la declaratoria publicada en el POEG (núm. 131, segunda parte, 01 de julio de 2024; Decreto Gubernativo núm. 171). Los elementos representados en el mapa corresponden a símbolos cartográficos de referencia y no a la escala real de los elementos existentes en el territorio. La ubicación representada es de carácter referencial y no necesariamente corresponde al trazo definitivo del proyecto.

⁸ Fuente: Secretaría de Agua y Medio Ambiente, 2025.

⁹ COBIOCOM. Corredor Biocultural Centro Occidente de México. Fuente: Secretaría de Agua y Medio Ambiente, 2025.

¹⁰ Jerarquía de los centros de población en el Sistema Urbano Rural del Estado de Guanajuato, Iplaneg, 2026.

¹¹ Número de localidades existentes en cada Unidad de Gestión Ambiental y Territorial UGAT con información de Censo de Población y Vivienda, INEGI, 2020. Iplaneg 2026.

¹² Número de localidades existentes en cada Unidad de Gestión Ambiental y Territorial UGAT con información de Censo de Población y Vivienda, INEGI, 2020. Iplaneg 2026.

Política ambiental: Aprovechamiento sustentable

Política territorial: Control territorial

Región:

II.- Norte

Subregión:

IV.- Bicentenario

Municipio(s):

San Miguel de Allende

Superficie¹:
64.1 km²

Densidad de población³:
107.2 hab/km²

Población total²:
6,871 habitantes

Pendiente promedio⁴:
4.5°

Sistema Urbano Rural

C. Serv. Rurales

C. Serv. Urbanos

C. Art. del Sis.

C. Art. Reg.

C. Art. Metrop.

Ciudad Central

Carretera Federal

Carretera Estatal

Limites Municipales

Limite Estatal

Uso de Suelo y Vegetación

AGRH. Agricultura de Riego y Humedad

AGR T. Agricultura de Temporal

AH. Asentamientos Humanos

BC. Bosque Conservado

BP. Bosque Perturbado

CA. Cuerpo de Agua

MC. Matorral Conservado

MP. Matorral Perturbado

PI. Pastizal Inducido

PN. Pastizal Natural

SBCC. Selva Baja Caducifolia Conservada

SBCP. Selva Baja Caducifolia Perturbada

SVEG. Zona Sin Vegetación Apparente

Otros⁶. Otros Tipos de Vegetación

Porcentaje de cobertura COBIOCOM⁹:

0.0%

Áreas Prioritarias para el Mantenimiento de Bienes y Servicios Ambientales (APMSA):

28.0%

Ubicación

Cobertura de uso de suelo y vegetación⁵

Delimitación de UGAT⁷

Potencial de recarga⁸

Baja: 24.4%

Media: 29.9%

Alta: 45.5%

Zona de conservación hidrológica (ZCH):

0.0%

Cuerpo de agua:

0.0%

MODELO

Lineamiento - Meta	L11 Preservar el valor agroecológico de la UGAT y mejorar el aprovechamiento sustentable de las zonas de desarrollo rural, potencializando el desarrollo del sector agroindustrial e impulsando la implementación de medidas productivas eficientes en el uso y reúso del agua; la aplicación responsable de fertilizantes, agroquímicos y otras prácticas que mejoren las condiciones del suelo y la capacidad de los cultivos para afrontar el cambio climático, así como la gestión del suelo para regular el crecimiento ordenado de los asentamientos.
--------------------	---

Sectores del Desarrollo					
Afinidad sectorial	Rectores		Coadyuvantes	Asociados	De interés
	Agrícola		Pecuario	Infraestructura y asentamientos humanos	Energético, industrial, turismo y minero
Actividades sectoriales compatibles	Agricultura de temporal, Agricultura de riego, Ganadería extensiva, Ganadería intensiva, Turismo alternativo, Asentamientos humanos rurales, Infraestructura puntual, Infraestructura lineal, Infraestructura de área, Energía eólica,Energía solar, Minería no metálica de alta disponibilidad				
Actividades sectoriales incompatibles	Acuicultura, Forestal maderable, Forestal no maderable, Conservación, Turismo convencional, Asentamientos humanos urbanos, Industria ligera, Industria mediana, Industria pesada, Minería no metálica de baja disponibilidad, Minería metálica				
Criterios de regulación ecológica	AG50_03; AG50_04; AG50_05; AG50_06; AG50_07; AG50_08; AG50_09; AG50_10; AG50_11;AGT50_01; AGT50_02; AGT50_03; AGT50_04;AGR50_01; AGR50_02; AGR50_03; AGR50_04; AGR50_05; AGR50_06; AGR50_07; AGR50_08; AGR50_09; AGR50_10; AGR50_11;AGI50_01; AGI50_02;AGI50_03; AGI50_04; AGI50_05; AGI50_06; AGI50_07; AGI50_08; AGI50_09; AGI50_10; AGI50_11; AGI50_12; AGI50_13; AGI50_14; AGI50_15;GEX50_02; GEX50_03; GEX50_04;GEX50_06; GEX50_07;GIN50_01; GIN50_02; GIN50_03; GIN50_04; GIN50_05; GIN50_06; GIN50_07;TAL50_01; TAL50_04; TAL50_06; TAL50_07; TAL50_11; TAL50_12; TAL50_13; TAL50_14;AHR50_01; AHR50_02; AHR50_03 AHR50_04; AHR50_05; AHR50_06; AHR50_07; AHR50_08; AHR50_09; AHR50_11; AHR50_12;IF50_01; IF50_02; IF50_03; IF50_04; IF50_05;IFP50_01; IFP50_02; IFP50_03;IFL50_01; IFL50_02; IFL50_03; IFL50_04; IFL50_05; IFL50_06; IFL50_07; IFL50_08;IFA50_01; IFA50_02;EOL50_01; EOL50_02; EOL50_03; EOL50_04; EOL50_05;SOL50_01; SOL50_02; SOL50_03; SOL50_04; SOL50_05;MNM50A_01; MNMA50_02; MNMA50_03; MNMA50_04; MNMA50_05; MNMA50_06; MNMA50_07; MNMA50_10;PAT50_03				
Estrategias ambientales y territoriales	E-01, E-04, E-06, E-07, E-10, E-11, E-13, E-14, E-16, E-17, E-18, E-19, E-21, E-22, E-26, E-27, E-28, E-29, E-30, E-31, E-32, E-33, E-34, E-35, E-36, E-37, E-38, E-39, E-40, E-41, E-43, E-44, E-46, E-47, E-48 y E-49				

Sistema Urbano Rural ¹⁰					Pueblos y comunidades indígenas:
Clasificación:	Localidades con población de 2,500 a 4,999 habitantes ¹¹	No.	1	Nombre de las localidades: Los Rodríguez	
Centro de Servicios Rurales	Localidades con población de 5,000 habitantes y más ¹²	Pob.	3,196	No hay presencia	
		No.	0		Nombre de las localidades: Sin localidad
		Pob.	0		

¹ Superficie calculada en kilómetros cuadrados por cada Unidad de Gestión Ambiental y Territorial UGAT, Iplaneg 2026.

² Población total calculada para cada Unidad de Gestión Ambiental y Territorial UGAT con información de Censo de Población y Vivienda, INEGI, 2020. Iplaneg 2026.

³ Densidad poblacional calculada para cada Unidad de Gestión Ambiental y Territorial UGAT con información de Censo de Población y Vivienda, INEGI, 2020. Iplaneg 2026.

⁴ Fuente: Calculada con el Continuo de Elevaciones Mexicano y Modelos Digitales de Elevación (15 m, versión 4.0), del INEGI, 2013.

⁵ Actualización de la cobertura de uso de suelo y vegetación al año 2024.

⁶ Incluye los tipos de vegetación: vegetación acuática y subacuática, otros tipos de vegetación, matorral xerófilo y bosque espinoso.

⁷ Trazo del Camino Real de Tierra Adentro y sitios con valor patrimonial: Información de la SECTURI y de la declaratoria publicada en el POEG (núm. 131, segunda parte, 01 de julio de 2024; Decreto Gubernativo núm. 171).

Los elementos representados en el mapa corresponden a símbolos cartográficos de referencia y no a la escala real de los elementos existentes en el territorio. La ubicación representada es de carácter referencial y no necesariamente corresponde al trazo definitivo del proyecto.

⁸ Fuente: Secretaría de Agua y Medio Ambiente, 2025.

⁹ COBIOCOM. Corredor Biocultural Centro Occidente de México. Fuente: Secretaría de Agua y Medio Ambiente, 2025.

¹⁰ Jerarquía de los centros de población en el Sistema Urbano Rural del Estado de Guanajuato, Iplaneg, 2026.

¹¹ Número de localidades existentes en cada Unidad de Gestión Ambiental y Territorial UGAT con información de Censo de Población y Vivienda, INEGI, 2020. Iplaneg 2026.

¹² Número de localidades existentes en cada Unidad de Gestión Ambiental y Territorial UGAT con información de Censo de Población y Vivienda, INEGI, 2020. Iplaneg 2026.

Política ambiental: Preservación

Región:

Subregión:

Municipio(s):

Guanajuato

Superficie¹:
8.8 km²

Densidad de población³:
0.0 hab/km²

Población total²:
0 habitantes

Pendiente promedio⁴:
19.2°

Sistema Urbano Rural

C. Serv. Rurales

C. Serv. Urbanos

C. Art. del Sis.

C. Art. Reg.

C. Art. Metrop.

Ciudad Central

Carretera Federal

Carretera Estatal

Limites Municipales

Limite Estatal

Uso de Suelo y Vegetación

• AGRH. Agricultura de Riego y Humedad

• AGR T. Agricultura de Temporal

• AH. Asentamientos Humanos

• BC. Bosque Conservado

• BP. Bosque Perturbado

• CA. Cuerpo de Agua

• MC. Matorral Conservado

• MP. Matorral Perturbado

• PI. Pastizal Inducido

• PN. Pastizal Natural

• SBCC. Selva Baja Caducifolia Conservada

• SBCCP. Selva Baja Caducifolia Perturbada

• SVEG. Zona Sin Vegetación Aparente

• Otros⁶. Otros Tipos de Vegetación

Porcentaje de cobertura COBIOCOM⁹:

4.6%

Áreas Prioritarias para el Mantenimiento de Bienes y Servicios Ambientales (APMSA):

69.0%

Política territorial: Relevancia estratégica territorial

Ubicación

Cobertura de uso de suelo y vegetación⁵

Delimitación de UGAT⁷

Potencial de recarga⁸

Baja: 1.9%

Media: 0.0%

Alta: 0.0%

Zona de conservación hidrológica (ZCH):

98.1%

Cuerpo de agua:

0.0%

MODELO

Lineamiento - Meta	L4 Conservar la biodiversidad y las funciones ecológicas de los ecosistemas; atendiendo especialmente la recuperación de zonas degradadas y el fomento de actividades productivas acordes a la vocación natural del territorio y sustentadas en programas y prácticas de manejo sostenible. Estas acciones deberán contribuir a la protección del capital natural, así como del patrimonio material e inmaterial de la zona.
--------------------	--

Sectores del Desarrollo				
Afinidad sectorial	Rectores	Coadyuvantes	Asociados	De interés
	Conservación	Agrícola, turismo y forestal	Pecuario y asentamientos humanos	Infraestructura y minero

Actividades sectoriales compatibles	Forestal maderable, Forestal no maderable, Conservación, Turismo alternativo, Asentamientos humanos rurales, Infraestructura puntual, Infraestructura lineal, Minería no metálica de alta disponibilidad, Minería metálica
-------------------------------------	--

Actividades sectoriales incompatibles	Acuicultura, Agricultura de temporal, Agricultura de riego, Ganadería extensiva, Ganadería intensiva, Turismo convencional, Asentamientos humanos urbanos, Infraestructura de área, Industria ligera, Industria mediana, Industria pesada,Energía eólica, Energía solar, Minería no metálica de baja disponibilidad
---------------------------------------	---

Criterios de regulación ecológica	AG50_01; AG50_02; AG50_03; AG50_04; AG50_05; AG50_06; AG50_07; AG50_08; AG50_09; AG50_10; AG50_11; AG50_12;AGT50_01; AGT50_02; AGT50_03; AGT50_04;GEX50_01; GEX50_02; GEX50_03; GEX50_04; GEX50_05; GEX50_06; GEX50_07;FOM50_01; FOM50_02; FOM50_03; FOM50_04; FOM50_05; FOM50_06; FOM50_07; FOM50_08; FOM50_09; FOM50_10; FOM50_11; FOM50_12; FOM50_13; FOM50_14; FOM50_15; FOM50_16; FOM50_17; FOM50_18; FOM50_19;FNM50_01; FNM50_02; FNM50_03; FNM50_04; FNM50_05; FNM50_06; FNM50_07;CON50_01; CON50_02; CON50_03; CON50_04; CON50_05; CON50_06; CON50_07; CON50_8; CON50_9; CON50_10; CON50_11;TAL50_01; TAL50_02; TAL50_03; TAL50_04; TAL50_05; TAL50_07; TAL50_08; TAL50_09; TAL50_10; TAL50_11; TAL50_12; TAL50_13; TAL50_14; TAL50_15; TAL50_16;AHR50_01; AHR50_02; AHR50_03 AHR50_04; AHR50_05; AHR50_06; AHR50_07; AHR50_08; AHR50_09; AHR50_10; AHR50_11;IF50_01; IF50_02; IF50_03; IF50_04; IF50_05;IFP50_01; IFP50_02; IFP50_03;IFL50_01; IFL50_02; IFL50_03; IFL50_04; IFL50_05; IFL50_06; IFL50_07; IFL50_08;MNMB50_01; MNMB50_02; MNMB50_03; MNMB50_04; MNMB50_05; MNMB50_06; MNMB50_08;MNMA50_01; MNMA50_02; MNMA50_03; MNMA50_04; MNMA50_05; MNMA50_06; MNMA50_07; MNMA50_08; MNMA50_09; MNMA50_10;MIM50_01; MIM50_02; MIM50_03; MIM50_04; MIM50_05; MIM50_06; MIM50_07; MIM50_08; MIM_09; MIM50_10; MIM50_11; MIM50_12; MIM50_13; MIM50_14; MIM50_15; MIM50_16; MIM50_17; MIM_18; MIM50_19; MIM50_20; MIM50_21; MIM50_22; MIM50_23; MIM50_24; MIM50_25;PAT50_01; PAT50_02; PAT50_03; PAT50_04
-----------------------------------	---

Estrategias ambientales y territoriales	E-04, E-05, E-06, E-07, E-11, E-16, E-18, E-19, E-21, E-24, E-27, E-28, E-29, E-30, E-31, E-32, E-33, E-34, E-36, E-37, E-38, E-39, E-40, E-42, E-43, E-46, E-47, E-48 y E-49
---	---

Sistema Urbano Rural ¹⁰					Pueblos y comunidades indígenas:
Clasificación:	Localidades con población de 2,500 a 4,999 habitantes ¹¹	No.	0	Nombre de las localidades: Sin localidad	
No aplica	Localidades con población de 5,000 habitantes y más ¹²	Pob.	0	No hay presencia	

¹ Superficie calculada en kilómetros cuadrados por cada Unidad de Gestión Ambiental y Territorial UGAT, Iplaneg 2026.

² Población total calculada para cada Unidad de Gestión Ambiental y Territorial UGAT con información de Censo de Población y Vivienda, INEGI, 2020. Iplaneg 2026.

³ Densidad poblacional calculada para cada Unidad de Gestión Ambiental y Territorial UGAT con información de Censo de Población y Vivienda, INEGI, 2020. Iplaneg 2026.

⁴ Fuente: Calculada con el Continuo de Elevaciones Mexicano y Modelos Digitales de Elevación (15 m, versión 4.0), del INEGI, 2013.

⁵ Actualización de la cobertura de uso de suelo y vegetación al año 2024.

⁶ Incluye los tipos de vegetación: vegetación acuática y subacuática, otros tipos de vegetación, matorral xerófilo y bosque espinoso.

⁷ Trazo del Camino Real de Tierra Adentro y sitios con valor patrimonial: Información de la SECTURI y de la declaratoria publicada en el POEG (núm. 131, segunda parte, 01 de julio de 2024; Decreto Gubernativo núm. 171).

Los elementos representados en el mapa corresponden a símbolos cartográficos de referencia y no a la escala real de los elementos existentes en el territorio. La ubicación representada es de carácter referencial y no necesariamente corresponde al trazo definitivo del proyecto.

⁸ Fuente: Secretaría de Agua y Medio Ambiente, 2025.

⁹ COBIOCOM. Corredor Biocultural Centro Occidente de México. Fuente: Secretaría de Agua y Medio Ambiente, 2025.

¹⁰ Jerarquía de los centros de población en el Sistema Urbano Rural del Estado de Guanajuato, Iplaneg, 2026.

¹¹ Número de localidades existentes en cada Unidad de Gestión Ambiental y Territorial UGAT con información de Censo de Población y Vivienda, INEGI, 2020. Iplaneg 2026.

¹² Número de localidades existentes en cada Unidad de Gestión Ambiental y Territorial UGAT con información de Censo de Población y Vivienda, INEGI, 2020. Iplaneg 2026.

Política ambiental:

Preservación

Política territorial:

Relevancia estratégica territorial

Región:

II.- Norte

Subregión:

IV.- Bicentenario

Municipio(s):

Guanajuato

Superficie¹:

25.5 km²

Densidad de población³:

0.8 hab/km²

Población total²:

20 habitantes

Pendiente promedio⁴:

19.2°

Sistema Urbano Rural

C. Serv. Rurales

C. Serv. Urbanos

C. Art. del Sis.

C. Art. Reg.

C. Art. Metrop.

Ciudad Central

Carretera Federal

Carretera Estatal

Limites Municipales

Limite Estatal

Uso de Suelo y Vegetación

• AGRH. Agricultura de Riego y Humedad

• AGR T. Agricultura de Temporal

• AH. Asentamientos Humanos

• BC. Bosque Conservado

• BP. Bosque Perturbado

• CA. Cuerpo de Agua

• MC. Matorral Conservado

• MP. Matorral Perturbado

• PI. Pastizal Inducido

• PN. Pastizal Natural

• SBCC. Selva Baja Caducifolia Conservada

• SBCCP. Selva Baja Caducifolia Perturbada

• SVEG. Zona Sin Vegetación Apparente

• Otros⁶. Otros Tipos de Vegetación

Ubicación

Cobertura de uso de suelo y vegetación⁵

Delimitación de UGAT⁷

Potencial de recarga⁸

Porcentaje de cobertura COBIOCOM⁹:

4.6%

Áreas Prioritarias para el Mantenimiento de Bienes y Servicios Ambientales (APMSA):

69.0%

Baja: 1.9%

Media: 0.0%

Alta: 0.0%

Zona de conservación hidrológica (ZCH):

98.1%

Cuerpo de agua:

0.0%

MODELO

Lineamiento - Meta	L4 Conservar la biodiversidad y las funciones ecológicas de los ecosistemas; atendiendo especialmente la recuperación de zonas degradadas y el fomento de actividades productivas acordes a la vocación natural del territorio y sustentadas en programas y prácticas de manejo sostenible. Estas acciones deberán contribuir a la protección del capital natural, así como del patrimonio material e inmaterial de la zona.
--------------------	--

Sectores del Desarrollo				
Afinidad sectorial	Rectores	Coadyuvantes	Asociados	De interés
	Conservación	Turismo y forestal	Asentamientos humanos	Infraestructura y minero
Actividades sectoriales compatibles	Forestal maderable, Forestal no maderable, Conservación, Turismo alternativo, Asentamientos humanos rurales, Infraestructura puntual, Infraestructura lineal, Minería no metálica de alta disponibilidad			
Actividades sectoriales incompatibles	Acuicultura, Agricultura de temporal, Agricultura de riego, Ganadería extensiva, Ganadería intensiva, Turismo convencional, Asentamientos humanos urbanos, Infraestructura de área, Industria ligera, Industria mediana, Industria pesada,Energía eólica, Energía solar, Minería no metálica de baja disponibilidad, Minería metálica			
Criterios de regulación ecológica	FOM50_01; FOM50_02; FOM50_03; FOM50_04; FOM50_05; FOM50_06; FOM50_07; FOM50_08; FOM50_09; FOM50_10; FOM50_11; FOM50_12; FOM50_13; FOM50_14; FOM50_15; FOM50_16; FOM50_17; FOM50_18; FOM50_19;FNM50_01; FNM50_02; FNM50_03; FNM50_04; FNM50_05; FNM50_06; FNM50_07;CON50_01; CON50_02; CON50_03; CON50_04; CON50_05; CON50_06; CON50_07; CON50_8; CON50_9; CON50_10; CON50_11;TAL50_01; TAL50_02; TAL50_03; TAL50_04; TAL50_05; TAL50_07; TAL50_08; TAL50_09; TAL50_10; TAL50_11; TAL50_12; TAL50_13; TAL50_14; TAL50_15; TAL50_16;AHR50_01; AHR50_02; AHR50_03 AHR50_04; AHR50_05; AHR50_06; AHR50_07; AHR50_08; AHR50_09; AHR50_10; AHR50_11;IF50_01; IF50_02; IF50_03; IF50_04; IF50_05;IFP50_01; IFP50_02; IFP50_03;IFL50_01; IFL50_02; IFL50_03; IFL50_04; IFL50_05; IFL50_06; IFL50_07; IFL50_08;MNMB50_01; MNMB50_02; MNMB50_03; MNMB50_04; MNMB50_05; MNMB50_06; MNMB50_08;MNMA50_01; MNMA50_02; MNMA50_03; MNMA50_04; MNMA50_05; MNMA50_06; MNMA50_07; MNMA50_08; MNMA50_09; MNMA50_10;PAT50_01; PAT50_02; PAT50_03; PAT50_04			
Estrategias ambientales y territoriales	E-04, E-05, E-06, E-07, E-11, E-16, E-18, E-19, E-21, E-24, E-27, E-28, E-29, E-30, E-31, E-32, E-33, E-34, E-36, E-37, E-38, E-39, E-40, E-43, E-46, E-47, E-48 y E-49			

Sistema Urbano Rural ¹⁰					Pueblos y comunidades indígenas:
Clasificación:	Localidades con población de 2,500 a 4,999 habitantes ¹¹	No.	0	Nombre de las localidades: Sin localidad	
No aplica	Localidades con población de 5,000 habitantes y más ¹²	No.	0	No hay presencia	

¹ Superficie calculada en kilómetros cuadrados por cada Unidad de Gestión Ambiental y Territorial UGAT, Iplaneg 2026.

² Población total calculada para cada Unidad de Gestión Ambiental y Territorial UGAT con información de Censo de Población y Vivienda, INEGI, 2020. Iplaneg 2026.

³ Densidad poblacional calculada para cada Unidad de Gestión Ambiental y Territorial UGAT con información de Censo de Población y Vivienda, INEGI, 2020. Iplaneg 2026.

⁴ Fuente: Calculada con el Continuo de Elevaciones Mexicano y Modelos Digitales de Elevación (15 m, versión 4.0), del INEGI, 2013.

⁵ Actualización de la cobertura de uso de suelo y vegetación al año 2024.

⁶ Incluye los tipos de vegetación: vegetación acuática y subacuática, otros tipos de vegetación, matorral xerófilo y bosque espinoso.

⁷ Trazo del Camino Real de Tierra Adentro y sitios con valor patrimonial: Información de la SECTURI y de la declaratoria publicada en el POEG (núm. 131, segunda parte, 01 de julio de 2024; Decreto Gubernativo núm. 171). Los elementos representados en el mapa corresponden a símbolos cartográficos de referencia y no a la escala real de los elementos existentes en el territorio. La ubicación representada es de carácter referencial y no necesariamente corresponde al trazo definitivo del proyecto.

⁸ Fuente: Secretaría de Agua y Medio Ambiente, 2025.

⁹ COBIOCOM. Corredor Biocultural Centro Occidente de México. Fuente: Secretaría de Agua y Medio Ambiente, 2025.

¹⁰ Jerarquía de los centros de población en el Sistema Urbano Rural del Estado de Guanajuato, Iplaneg, 2026.

¹¹ Número de localidades existentes en cada Unidad de Gestión Ambiental y Territorial UGAT con información de Censo de Población y Vivienda, INEGI, 2020. Iplaneg 2026.

¹² Número de localidades existentes en cada Unidad de Gestión Ambiental y Territorial UGAT con información de Censo de Población y Vivienda, INEGI, 2020. Iplaneg 2026.

UGAT188

Grupo de UGAT

9. Restauración en aprovechamientos pétreos

Política ambiental: Restauración ecológica

Región:

Subregión:

Municipio(s):

León

Superficie¹:

2.0 km²

Densidad de población³:

8.5 hab/km²

Población total²:

17 habitantes

Pendiente promedio⁴:

5.1°

Simbología

Uso de Suelo y Vegetación

Sistema Urbano Rural

C. Serv. Rurales

C. Serv. Urbanos

C. Art. del Sis.

C. Art. Reg.

C. Art. Metrop.

Ciudad Central

Carretera Federal

Carretera Estatal

Limites Municipales

Limite Estatal

• AGRH. Agricultura de Riego y Humedad

• AGR T. Agricultura de Temporal

• AH. Asentamientos Humanos

• BC. Bosque Conservado

• BP. Bosque Perturbado

• CA. Cuerpo de Agua

• MC. Matorral Conservado

• MP. Matorral Perturbado

• PI. Pastizal Inducido

• PN. Pastizal Natural

• SBCC. Selva Baja Caducifolia Conservada

• SBCCP. Selva Baja Caducifolia Perturbada

• SVEG. Zona Sin Vegetación Aparente

• Otros⁶. Otros Tipos de Vegetación

Porcentaje de cobertura COBIOCOM⁹:

0.0%

Áreas Prioritarias para el Mantenimiento de Bienes y Servicios Ambientales (APMSA):

0.0%

Política territorial: Rehabilitación territorial

Ubicación

Cobertura de uso de suelo y vegetación⁵

Delimitación de UGAT⁷

Potencial de recarga⁸

MODELO

Lineamiento - Meta	L9 Implementar las medidas establecidas para la regeneración ambiental del sitio o en su caso consolidar el aprovechamiento sustentable de las actividades extractivas de materiales pétreos en la UGAT, a través de cumplimiento y seguimiento de la Norma Técnica Ecológica NTE-IEE-002/ 2007.
--------------------	--

Sectores del Desarrollo						
Afinidad sectorial	Rectores		Coadyuvantes			
	Minero		Infraestructura			
Actividades sectoriales compatibles	Infraestructura puntual, Infraestructura lineal, Infraestructura de área, Industria ligera, Energía solar, Minería no metálica de baja disponibilidad, Minería no metálica de alta disponibilidad					
Actividades sectoriales incompatibles	Acuicultura, Agricultura de temporal, Agricultura de riego, Ganadería extensiva, Ganadería intensiva, Forestal maderable, Forestal no maderable, Conservación, Turismo alternativo, Turismo convencional, Asentamientos humanos rurales,Asentamientos humanos urbanos, Industria mediana, Industria pesada, Energía eólica, Minería metálica					
Criterios de regulación ecológica	IF50_01; IF50_02; IF50_03; IF50_04; IF50_05;IFP50_01; IFP50_02; IFP50_03;IFL50_01; IFL50_02; IFL50_03; IFL50_04; IFL50_05; IFL50_06; IFL50_07; IFL50_08;IFA50_01; IFA50_02;IN50_01; IN50_02; IN50_03; IN50_04; IN50_05; IN50_06; IN50_07; IN50_08; IN50_09; IN50_10; IN50_11; IN50_12; IN50_13; IN50_14; IN50_15; IN50_16; IN50_17; IN50_18;INL50_02;SOL50_01; SOL50_02; SOL50_03; SOL50_04; SOL50_05;MNMB50_01; MNMB50_02; MNMB50_03; MNMB50_04; MNMB50_05; MNMB50_06; MNMB50_07; MNMB50_08;MNM50A_01; MNMA50_02; MNMA50_03; MNMA50_04; MNMA50_05; MNMA50_06; MNMA50_07; MNMA50_08; MNMA50_10;PAT50_03					
Estrategias ambientales y territoriales	E-05, E-07, E-09, E-18, E-19, E-28, E-29, E-30, E-31, E-32, E-33, E-34, E-43, E-44, E-45, E-46, E-47, E-48 y E-49					

Sistema Urbano Rural ¹⁰					Pueblos y comunidades indígenas:
Clasificación:	Localidades con población de 2,500 a 4,999 habitantes ¹¹	No.	0	Nombre de las localidades: Sin localidad	
		Pob.	0		
No aplica	Localidades con población de 5,000 habitantes y más ¹²	No.	0	Nombre de las localidades: Sin localidad	No hay presencia
		Pob.	0		

¹ Superficie calculada en kilómetros cuadrados por cada Unidad de Gestión Ambiental y Territorial UGAT, Iplaneg 2026.

² Población total calculada para cada Unidad de Gestión Ambiental y Territorial UGAT con información de Censo de Población y Vivienda, INEGI, 2020. Iplaneg 2026.

³ Densidad poblacional calculada para cada Unidad de Gestión Ambiental y Territorial UGAT con información de Censo de Población y Vivienda, INEGI, 2020. Iplaneg 2026.

⁴ Fuente: Calculada con el Continuo de Elevaciones Mexicano y Modelos Digitales de Elevación (15 m, versión 4.0), del INEGI, 2013.

⁵ Actualización de la cobertura de uso de suelo y vegetación al año 2024.

⁶ Incluye los tipos de vegetación: vegetación acuática y subacuática, otros tipos de vegetación, matorral xerófilo y bosque espinoso.

⁷ Trazo del Camino Real de Tierra Adentro y sitios con valor patrimonial: Información de la SECTURI y de la declaratoria publicada en el POEG (núm. 131, segunda parte, 01 de julio de 2024; Decreto Gubernativo núm. 171). Los elementos representados en el mapa corresponden a símbolos cartográficos de referencia y no a la escala real de los elementos existentes en el territorio. La ubicación representada es de carácter referencial y no necesariamente corresponde al trazo definitivo del proyecto.

⁸ Fuente: Secretaría de Agua y Medio Ambiente, 2025.

⁹ COBIOCOM. Corredor Biocultural Centro Occidente de México. Fuente: Secretaría de Agua y Medio Ambiente, 2025.

¹⁰ Jerarquía de los centros de población en el Sistema Urbano Rural del Estado de Guanajuato, Iplaneg, 2026.

¹¹ Número de localidades existentes en cada Unidad de Gestión Ambiental y Territorial UGAT con información de Censo de Población y Vivienda, INEGI, 2020. Iplaneg 2026.

¹² Número de localidades existentes en cada Unidad de Gestión Ambiental y Territorial UGAT con información de Censo de Población y Vivienda, INEGI, 2020. Iplaneg 2026.

Política ambiental: Restauración ecológica

Región:

I.- Noreste y II.- Norte

Subregión:

II.- Chichimeca y IV.- Bicentenario

Municipio(s):

San José Iturbide, San Miguel de Allende

Superficie¹:
54.5 km²

Densidad de población³:
56.7 hab/km²

Población total²:
3,090 habitantes

Pendiente promedio⁴:
3.0°

Sistema Urbano Rural

C. Serv. Rurales

C. Serv. Urbanos

C. Art. del Sis.

C. Art. Reg.

C. Art. Metrop.

Ciudad Central

Carretera Federal

Carretera Estatal

Limites Municipales

Limite Estatal

Uso de Suelo y Vegetación

• AGRH. Agricultura de Riego y Humedad

• AGR T. Agricultura de Temporal

• AH. Asentamientos Humanos

• BC. Bosque Conservado

• BP. Bosque Perturbado

• CA. Cuerpo de Agua

• MC. Matorral Conservado

• MP. Matorral Perturbado

• PI. Pastizal Inducido

• PN. Pastizal Natural

• SBCC. Selva Baja Caducifolia Conservada

• SBCCP. Selva Baja Caducifolia Perturbada

• SVEG. Zona Sin Vegetación Aparente

• Otros⁶. Otros Tipos de Vegetación

Política territorial: Rehabilitación territorial

Ubicación

Cobertura de uso de suelo y vegetación⁵

Delimitación de UGAT⁷

Potencial de recarga⁸

Porcentaje de cobertura COBIOCOM⁹:

13.6%

Áreas Prioritarias para el Mantenimiento de Bienes y Servicios Ambientales (APMSA):

29.0%

Baja: 84.0%

Media: 4.8%

Alta: 10.3%

Zona de conservación hidrológica (ZCH):

0.0%

Cuerpo de agua:

0.0%

MODELO

Lineamiento - Meta	L8 Recuperar las funciones productivas de la UGAT a mediano plazo, implementando prácticas de manejo sustentables en los sectores con vocación territorial, que permitan controlar y revertir las condiciones de deterioro de suelos, agua y vegetación, potencializando su aprovechamiento y el mejoramiento de las localidades rurales.
--------------------	---

Sectores del Desarrollo				
Afinidad sectorial	Rectores	Coadyuvantes	Asociados	De interés
	Agrícola	Pecuario y turismo	Asentamientos humanos	Infraestructura, energético y minero
Actividades sectoriales compatibles	Agricultura de temporal, Agricultura de riego, Ganadería extensiva, Ganadería intensiva, Turismo alternativo, Asentamientos humanos rurales, Infraestructura puntual, Infraestructura lineal, Infraestructura de área, Energía eólica,Energía solar, Minería no metálica de baja disponibilidad, Minería no metálica de alta disponibilidad			
Actividades sectoriales incompatibles	Acuicultura, Forestal maderable, Forestal no maderable, Conservación, Turismo convencional, Asentamientos humanos urbanos, Industria ligera, Industria mediana, Industria pesada, Minería metálica			
Criterios de regulación ecológica	AG50_01; AG50_02; AG50_03; AG50_04; AG50_05; AG50_06; AG50_07; AG50_08; AG50_09; AG50_10; AG50_11; AG50_12;AGT50_01; AGT50_02; AGT50_03; AGT50_04;AGR50_01; AGR50_02; AGR50_03; AGR50_04; AGR50_05; AGR50_06; AGR50_07; AGR50_08; AGR50_09; AGR50_10; AGR50_11;GEX50_01; GEX50_02; GEX50_03; GEX50_04; GEX50_05; GEX50_06; GEX50_07;GIN50_01; GIN50_02; GIN50_03; GIN50_04; GIN50_05; GIN50_06; GIN50_07;TAL50_01; TAL50_06; TAL50_07; TAL50_08; TAL50_09; TAL50_10; TAL50_11; TAL50_12; TAL50_13; TAL50_14; TAL50_15;AHR50_01; AHR50_02; AHR50_03 AHR50_04; AHR50_05; AHR50_06; AHR50_07; AHR50_08; AHR50_09; AHR50_10; AHR50_11;IF50_01; IF50_02; IF50_03; IF50_04; IF50_05;IFP50_01; IFP50_02; IFP50_03;IFL50_01; IFL50_02; IFL50_03; IFL50_04; IFL50_05; IFL50_06; IFL50_07; IFL50_08;IFA50_01; IFA50_02;EOL50_01; EOL50_02; EOL50_03; EOL50_04; EOL50_05;SOL50_01; SOL50_02; SOL50_03; SOL50_04; SOL50_05;MNMB50_01; MNMB50_02; MNMB50_03; MNMB50_04; MNMB50_05; MNMB50_06; MNMB50_07; MNMB50_08;MNMA50_01; MNMA50_02; MNMA50_03; MNMA50_04; MNMA50_05; MNMA50_06; MNMA50_07; MNMA50_08; MNMA50_09; MNMA50_10;PAT50_03			
Estrategias ambientales y territoriales	E-04, E-05, E-07, E-09, E-10, E-19, E-21, E-32, E-33, E-36, E-37, E-38, E-39, E-40, E-43, E-44, E-46, E-47, E-48 y E-49			

Sistema Urbano Rural ¹⁰					Pueblos y comunidades indígenas:
Clasificación:	Localidades con población de 2,500 a 4,999 habitantes ¹¹	No.	0	Nombre de las localidades: Sin localidad	
No aplica	Localidades con población de 5,000 habitantes y más ¹²	Pob.	0		
		No.	0	Nombre de las localidades: Sin localidad	No hay presencia
		Pob.	0		

¹ Superficie calculada en kilómetros cuadrados por cada Unidad de Gestión Ambiental y Territorial UGAT, Iplaneg 2026.

² Población total calculada para cada Unidad de Gestión Ambiental y Territorial UGAT con información de Censo de Población y Vivienda, INEGI, 2020. Iplaneg 2026.

³ Densidad poblacional calculada para cada Unidad de Gestión Ambiental y Territorial UGAT con información de Censo de Población y Vivienda, INEGI, 2020. Iplaneg 2026.

⁴ Fuente: Calculada con el Continuo de Elevaciones Mexicano y Modelos Digitales de Elevación (15 m, versión 4.0), del INEGI, 2013.

⁵ Actualización de la cobertura de uso de suelo y vegetación al año 2024.

⁶ Incluye los tipos de vegetación: vegetación acuática y subacuática, otros tipos de vegetación, matorral xerófilo y bosque espinoso.

⁷ Trazo del Camino Real de Tierra Adentro y sitios con valor patrimonial: Información de la SECTURI y de la declaratoria publicada en el POEG (núm. 131, segunda parte, 01 de julio de 2024; Decreto Gubernativo núm. 171). Los elementos representados en el mapa corresponden a símbolos cartográficos de referencia y no a la escala real de los elementos existentes en el territorio. La ubicación representada es de carácter referencial y no necesariamente corresponde al trazo definitivo del proyecto.

⁸ Fuente: Secretaría de Agua y Medio Ambiente, 2025.

⁹ COBIOCOM. Corredor Biocultural Centro Occidente de México. Fuente: Secretaría de Agua y Medio Ambiente, 2025.

¹⁰ Jerarquía de los centros de población en el Sistema Urbano Rural del Estado de Guanajuato, Iplaneg, 2026.

¹¹ Número de localidades existentes en cada Unidad de Gestión Ambiental y Territorial UGAT con información de Censo de Población y Vivienda, INEGI, 2020. Iplaneg 2026.

¹² Número de localidades existentes en cada Unidad de Gestión Ambiental y Territorial UGAT con información de Censo de Población y Vivienda, INEGI, 2020. Iplaneg 2026.

Política ambiental: Restauración ecológica

Región:

Subregión:

Municipio(s):

León, San Francisco del Rincón

Superficie¹:

1.4 km²

Densidad de población³:

21.4 hab/km²

Población total²:

30 habitantes

Pendiente promedio⁴:

0.8°

Sistema Urbano Rural

C. Serv. Rurales

C. Serv. Urbanos

C. Art. del Sis.

C. Art. Reg.

C. Art. Metrop.

Ciudad Central

Carretera Federal

Carretera Estatal

Limites Municipales

Limite Estatal

Uso de Suelo y Vegetación

• AGRH. Agricultura de Riego y Humedad

• AGR T. Agricultura de Temporal

• AH. Asentamientos Humanos

• BC. Bosque Conservado

• BP. Bosque Perturbado

• CA. Cuerpo de Agua

• MC. Matorral Conservado

• MP. Matorral Perturbado

• PI. Pastizal Inducido

• PN. Pastizal Natural

• SBCC. Selva Baja Caducifolia Conservada

• SBCE. Selva Baja Caducifolia Perturbada

• SVEG. Zona Sin Vegetación Aparente

• Otros⁶. Otros Tipos de Vegetación

Porcentaje de cobertura COBIOCOM⁹:

0.0%

Áreas Prioritarias para el Mantenimiento de Bienes y Servicios Ambientales (APMSA):

15.0%

Política territorial: Rehabilitación territorial

Ubicación

Cobertura de uso de suelo y vegetación⁵

Delimitación de UGAT⁷

Potencial de recarga⁸

CA

AGR_R_H

PI

AH

Baja: 0.0%

Media: 73.0%

Alta: 0.0%

Zona de conservación hidrológica (ZCH):

27.0%

Cuerpo de agua:

0.0%

MODELO

Lineamiento - Meta	L6 Recuperar y conservar los ecosistemas acuáticos y terrestres asociados al cuerpo de agua a mediano plazo y fomentar actividades que no afecten su integridad y disponibilidad hídrica; considerando también medidas para el manejo integral de sus cuencas alimentadoras
--------------------	---

Sectores del Desarrollo				
Afinidad sectorial	Rectores	Coadyuvantes	Asociados	De interés
	Conservación	Infraestructura		
Actividades sectoriales compatibles	Conservación, Infraestructura puntual, Infraestructura lineal, Infraestructura de área			
Actividades sectoriales incompatibles	Acuacultura, Agricultura de temporal, Agricultura de riego, Ganadería extensiva, Ganadería intensiva, Forestal maderable, Forestal no maderable, Turismo alternativo, Turismo convencional, Asentamientos humanos rurales,Asentamientos humanos urbanos, Industria ligera, Industria mediana, Industria pesada, Energía eólica, Energía solar, Minería no metálica de baja disponibilidad, Minería no metálica de alta disponibilidad, Minería metálica			
Criterios de regulación ecológica	CON50_01; CON50_03; CON50_04; CON50_05; CON50_06;RIP50_06; RIP50_07;IF50_01; IF50_02; IF50_03; IF50_04; IF50_05;IFP50_01; IFP50_02; IFP50_03;IFL50_01; IFL50_02; IFL50_03; IFL50_04; IFL50_05; IFL50_06; IFL50_07; IFL50_08;IFA50_01; IFA50_02;PAT50_03			
Estrategias ambientales y territoriales	E-06, E-07, E-09, E-11, E-18, E-19, E-28, E-29, E-30, E-31, E-32, E-34, E-36, E-37, E-38, E-46, E-47, E-48 y E-49			

Sistema Urbano Rural ¹⁰					Pueblos y comunidades indígenas:
Clasificación:	Localidades con población de 2,500 a 4,999 habitantes ¹¹	No.	0	Nombre de las localidades: Sin localidad	
		Pob.	0		
No aplica	Localidades con población de 5,000 habitantes y más ¹²	No.	0	Nombre de las localidades: Sin localidad	No hay presencia
		Pob.	0		

¹ Superficie calculada en kilómetros cuadrados por cada Unidad de Gestión Ambiental y Territorial UGAT, Iplaneg 2026.

² Población total calculada para cada Unidad de Gestión Ambiental y Territorial UGAT con información de Censo de Población y Vivienda, INEGI, 2020. Iplaneg 2026.

³ Densidad poblacional calculada para cada Unidad de Gestión Ambiental y Territorial UGAT con información de Censo de Población y Vivienda, INEGI, 2020. Iplaneg 2026.

⁴ Fuente: Calculada con el Continuo de Elevaciones Mexicano y Modelos Digitales de Elevación (15 m, versión 4.0), del INEGI, 2013.

⁵ Actualización de la cobertura de uso de suelo y vegetación al año 2024.

⁶ Incluye los tipos de vegetación: vegetación acuática y subacuática, otros tipos de vegetación, matorral xerófilo y bosque espinoso.

⁷ Trazo del Camino Real de Tierra Adentro y sitios con valor patrimonial: Información de la SECTURI y de la declaratoria publicada en el POEG (núm. 131, segunda parte, 01 de julio de 2024; Decreto Gubernativo núm. 171).

Los elementos representados en el mapa corresponden a símbolos cartográficos de referencia y no a la escala real de los elementos existentes en el territorio. La ubicación representada es de carácter referencial y no necesariamente corresponde al trazo definitivo del proyecto.

⁸ Fuente: Secretaría de Agua y Medio Ambiente, 2025.

⁹ COBIOCOM. Corredor Biocultural Centro Occidente de México. Fuente: Secretaría de Agua y Medio Ambiente, 2025.

¹⁰ Jerarquía de los centros de población en el Sistema Urbano Rural del Estado de Guanajuato, Iplaneg, 2026.

¹¹ Número de localidades existentes en cada Unidad de Gestión Ambiental y Territorial UGAT con información de Censo de Población y Vivienda, INEGI, 2020. Iplaneg 2026.

¹² Número de localidades existentes en cada Unidad de Gestión Ambiental y Territorial UGAT con información de Censo de Población y Vivienda, INEGI, 2020. Iplaneg 2026.

Política ambiental: Preservación

Región:

Subregión:

Municipio(s):

Superficie¹:

25.8 km²

Densidad de población³:

0.0 hab/km²

Población total²:

0 habitantes

Pendiente promedio⁴:

0.6°

Simbología

Uso de Suelo y Vegetación

- AGRH. Agricultura de Riego y Humedad
- AGR T. Agricultura de Temporal
- AH. Asentamientos Humanos
- BC. Bosque Conservado
- BP. Bosque Perturbado
- CA. Cuerpo de Agua
- MC. Matorral Conservado
- MP. Matorral Perturbado
- PI. Pastizal Inducido
- PN. Pastizal Natural
- SBCC. Selva Baja Caducifolia Conservada
- SBCP. Selva Baja Caducifolia Perturbada
- SVEG. Zona Sin Vegetación Aparente
- Otros⁶. Otros Tipos de Vegetación

Porcentaje de cobertura COBIOCOM⁹:

9.3%

Áreas Prioritarias para el Mantenimiento de Bienes y Servicios Ambientales (APMSA):

8.0%

Política territorial: Relevancia estratégica territorial

Ubicación

Cobertura de uso de suelo y vegetación⁵

Delimitación de UGAT⁷

Potencial de recarga⁸

Baja: 10.4%

Media: 75.1%

Alta: 14.0%

Zona de conservación hidrológica (ZCH): 0.0%

Cuerpo de agua: 0.0%

MODELO

Lineamiento - Meta	L5 Conservar el corredor ripario, promoviendo medidas para la restauración, saneamiento y/o recuperación de sus condiciones eco-hidrológicas a mediano y largo plazo; y que también involucren medidas para el manejo integral de sus cuencas alimentadoras.
--------------------	--

Sectores del Desarrollo				
Afinidad sectorial	Rectores	Coadyuvantes	Asociados	De interés
	Conservación	Acuicultura y pesca	Turismo y forestal	Infraestructura
Actividades sectoriales compatibles	Acuicultura y pesca, Forestal maderable, Forestal no maderable, Conservación, Turismo alternativo, Infraestructura puntual, Infraestructura lineal			
Actividades sectoriales incompatibles	Agricultura de temporal, Agricultura de riego, Ganadería extensiva, Ganadería intensiva, Turismo convencional, Asentamientos humanos rurales, Asentamientos humanos urbanos, Infraestructura de área, Industria ligera, Industria mediana, Industria pesada, Energía eólica, Energía solar, Minería no metálica de baja disponibilidad, Minería no metálica de alta disponibilidad, Minería metálica			
Criterios de regulación ecológica	ACU50_01; ACU50_02; ACU50_03; ACU50_04; ACU50_05; ACU50_06; ACU50_07; FOM50_01; FOM50_03; FOM50_04; FOM50_05; FOM50_06; FOM50_07; FOM50_08; FOM50_09; FOM50_10; FOM50_11; FOM50_12; FOM50_13; FOM50_14; FOM50_15; FOM50_16; FOM50_17; FOM50_18; FOM50_19; FNM50_01; FNM50_02; FNM50_03; FNM50_04; FNM50_05; FNM50_06; FNM50_07; CON50_01; CON50_03; CON50_04; CON50_05; CON50_06; CON50_07; CON50_08; CON50_09; CON50_10; CON50_11; RIP50_01; RIP50_02; RIP50_03; RIP50_04; RIP50_05; RIP50_06; RIP50_07; RIP50_08; RIP50_09; TAL50_01; TAL50_03; TAL50_04; TAL50_06; TAL50_07; TAL50_08; TAL50_09; TAL50_10; TAL50_11; TAL50_12; TAL50_13; TAL50_14; TAL50_15; IF50_01; IF50_02; IF50_03; IF50_04; IF50_05; IFP50_01; IFP50_02; IFP50_03; IFL50_01; IFL50_02; IFL50_03; IFL50_04; IFL50_05; IFL50_06; IFL50_07; IFL50_08; PAT50_03			
Estrategias ambientales y territoriales	E-04, E-05, E-06, E-07, E-10, E-11, E-18, E-19, E-28, E-29, E-30, E-31, E-32, E-34, E-36, E-37, E-38, E-46, E-47, E-48 y E-49			

Sistema Urbano Rural ¹⁰					Pueblos y comunidades indígenas:
Clasificación:	Localidades con población de 2,500 a 4,999 habitantes ¹¹	No. Pob.	0	Nombre de las localidades:	
No aplica	Localidades con población de 5,000 habitantes y más ¹²	No. Pob.	0	Nombre de las localidades:	No hay presencia

¹ Superficie calculada en kilómetros cuadrados por cada Unidad de Gestión Ambiental y Territorial UGAT, Iplaneg 2026.

² Población total calculada para cada Unidad de Gestión Ambiental y Territorial UGAT con información de Censo de Población y Vivienda, INEGI, 2020. Iplaneg 2026.

³ Densidad poblacional calculada para cada Unidad de Gestión Ambiental y Territorial UGAT con información de Censo de Población y Vivienda, INEGI, 2020. Iplaneg 2026.

⁴ Fuente: Calculada con el Continuo de Elevaciones Mexicano y Modelos Digitales de Elevación (15 m, versión 4.0), del INEGI, 2013.

⁵ Actualización de la cobertura de uso de suelo y vegetación al año 2024.

⁶ Incluye los tipos de vegetación: vegetación acuática y subacuática, otros tipos de vegetación, matorral xerófilo y bosque espinoso.

⁷ Trazo del Camino Real de Tierra Adentro y sitios con valor patrimonial: Información de la SECTURI y de la declaratoria publicada en el POEG (núm. 131, segunda parte, 01 de julio de 2024; Decreto Gubernativo núm. 171). Los elementos representados en el mapa corresponden a símbolos cartográficos de referencia y no a la escala real de los elementos existentes en el territorio. La ubicación representada es de carácter referencial y no necesariamente corresponde al trazo definitivo del proyecto.

⁸ Fuente: Secretaría de Agua y Medio Ambiente, 2025.

⁹ COBIOCOM. Corredor Biocultural Centro Occidente de México. Fuente: Secretaría de Agua y Medio Ambiente, 2025.

¹⁰ Jerarquía de los centros de población en el Sistema Urbano Rural del Estado de Guanajuato, Iplaneg, 2026.

¹¹ Número de localidades existentes en cada Unidad de Gestión Ambiental y Territorial UGAT con información de Censo de Población y Vivienda, INEGI, 2020. Iplaneg 2026.

¹² Número de localidades existentes en cada Unidad de Gestión Ambiental y Territorial UGAT con información de Censo de Población y Vivienda, INEGI, 2020. Iplaneg 2026.

Política ambiental:

Restauración ecológica

Política territorial:

Rehabilitación territorial

Región:

III.- Centro

Subregión:

V.- Metropolitana de León

Municipio(s):

Purísima del Rincón

Superficie¹:

0.7 km²

Densidad de población³:

0.0 hab/km²

Población total²:

0 habitantes

Pendiente promedio⁴:

2.2°

Sistema Urbano Rural

C. Serv. Rurales

C. Serv. Urbanos

C. Art. del Sis.

C. Art. Reg.

C. Art. Metrop.

Ciudad Central

Carretera Federal

Carretera Estatal

Limites Municipales

Limite Estatal

Uso de Suelo y Vegetación

• AGRH. Agricultura de Riego y Humedad

• AGR T. Agricultura de Temporal

• AH. Asentamientos Humanos

• BC. Bosque Conservado

• BP. Bosque Perturbado

• CA. Cuerpo de Agua

• MC. Matorral Conservado

• MP. Matorral Perturbado

• PI. Pastizal Inducido

• PN. Pastizal Natural

• SBCC. Selva Baja Caducifolia Conservada

• SBCP. Selva Baja Caducifolia Perturbada

• SVEG. Zona Sin Vegetación Aparente

• Otros⁶. Otros Tipos de Vegetación

Porcentaje de cobertura COBIOCOM⁹:

87.8%

Áreas Prioritarias para el Mantenimiento de Bienes y Servicios Ambientales (APMSA):

53.0%

Ubicación

Cobertura de uso de suelo y vegetación⁵

Delimitación de UGAT⁷

Potencial de recarga⁸

Baja: 0.0%

Media: 96.3%

Alta: 0.0%

Zona de conservación hidrológica (ZCH):

3.7%

Cuerpo de agua:

0.0%

MODELO

Lineamiento - Meta	L8 Recuperar las funciones productivas de la UGAT a mediano plazo, implementando prácticas de manejo sustentables en los sectores con vocación territorial, que permitan controlar y revertir las condiciones de deterioro de suelos, agua y vegetación, potencializando su aprovechamiento y el mejoramiento de las localidades rurales.
--------------------	---

Sectores del Desarrollo				
Afinidad sectorial	Rectores	Coadyuvantes	Asociados	De interés
	Agrícola	Pecuario y conservación	Conservación	Infraestructura y turismo
Actividades sectoriales compatibles	Agricultura de temporal, Agricultura de riego, Ganadería extensiva, Conservación, Turismo alternativo, Infraestructura puntual, Infraestructura lineal, Infraestructura de área			
Actividades sectoriales incompatibles	Acuicultura, Ganadería intensiva, Forestal maderable, Forestal no maderable, Turismo convencional, Asentamientos humanos rurales, Asentamientos humanos urbanos, Industria ligera, Industria mediana, Industria pesada, Energía eólica,Energía solar, Minería no metálica de baja disponibilidad, Minería no metálica de alta disponibilidad, Minería metálica			
Criterios de regulación ecológica	AG50_01; AG50_02; AG50_03; AG50_04; AG50_05; AG50_06; AG50_07; AG50_08; AG50_09; AG50_10; AG50_11; AG50_12;AGT50_01; AGT50_02; AGT50_03; AGT50_04; AGT50_05; AGT50_06; AGT50_08;AGR50_01; AGR50_02; AGR50_03; AGR50_04; AGR50_05; AGR50_06; AGR50_07; AGR50_08; AGR50_09; AGR50_10; AGR50_11; AGR50_12;GEX50_01; GEX50_02; GEX50_03; GEX50_04; GEX50_05; GEX50_06; GEX50_07;CON50_01; CON50_03; CON50_04; CON50_05; CON50_06; CON50_07; CON50_08; CON50_09; CON50_10; CON50_11;TAL50_01; TAL50_06; TAL50_07; TAL50_08; TAL50_09; TAL50_10; TAL50_11; TAL50_12; TAL50_13; TAL50_14; TAL50_15;IF50_01; IF50_02; IF50_03; IF50_04; IF50_05;IFP50_01; IFP50_02; IFP50_03;IFL50_01; IFL50_02; IFL50_03; IFL50_04; IFL50_05; IFL50_06; IFL50_07; IFL50_08;IFA50_01; IFA50_02;PAT50_03			
Estrategias ambientales y territoriales	E-04, E-05, E-07, E-09, E-19, E-32, E-33, E-36, E-37, E-38, E-39, E-40, E-44, E-46, E-47, E-48 y E-49			

Sistema Urbano Rural ¹⁰					Pueblos y comunidades indígenas:
Clasificación:	Localidades con población de 2,500 a 4,999 habitantes ¹¹	No.	0	Nombre de las localidades: Sin localidad	
		Pob.	0		
No aplica	Localidades con población de 5,000 habitantes y más ¹²	No.	0	Nombre de las localidades: Sin localidad	No hay presencia
		Pob.	0		

¹ Superficie calculada en kilómetros cuadrados por cada Unidad de Gestión Ambiental y Territorial UGAT, Iplaneg 2026.

² Población total calculada para cada Unidad de Gestión Ambiental y Territorial UGAT con información de Censo de Población y Vivienda, INEGI, 2020. Iplaneg 2026.

³ Densidad poblacional calculada para cada Unidad de Gestión Ambiental y Territorial UGAT con información de Censo de Población y Vivienda, INEGI, 2020. Iplaneg 2026.

⁴ Fuente: Calculada con el Continuo de Elevaciones Mexicano y Modelos Digitales de Elevación (15 m, versión 4.0), del INEGI, 2013.

⁵ Actualización de la cobertura de uso de suelo y vegetación al año 2024.

⁶ Incluye los tipos de vegetación: vegetación acuática y subacuática, otros tipos de vegetación, matorral xerófilo y bosque espinoso.

⁷ Trazo del Camino Real de Tierra Adentro y sitios con valor patrimonial: Información de la SECTURI y de la declaratoria publicada en el POEG (núm. 131, segunda parte, 01 de julio de 2024; Decreto Gubernativo núm. 171).

Los elementos representados en el mapa corresponden a símbolos cartográficos de referencia y no a la escala real de los elementos existentes en el territorio. La ubicación representada es de carácter referencial y no necesariamente corresponde al trazo definitivo del proyecto.

⁸ Fuente: Secretaría de Agua y Medio Ambiente, 2025.

⁹ COBIOCOM. Corredor Biocultural Centro Occidente de México. Fuente: Secretaría de Agua y Medio Ambiente, 2025.

¹⁰ Jerarquía de los centros de población en el Sistema Urbano Rural del Estado de Guanajuato, Iplaneg, 2026.

¹¹ Número de localidades existentes en cada Unidad de Gestión Ambiental y Territorial UGAT con información de Censo de Población y Vivienda, INEGI, 2020. Iplaneg 2026.

¹² Número de localidades existentes en cada Unidad de Gestión Ambiental y Territorial UGAT con información de Censo de Población y Vivienda, INEGI, 2020. Iplaneg 2026.

Política ambiental:

Aprovechamiento sustentable

Política territorial:

Ordenamiento del desarrollo urbano

Región:

III.- Centro

Subregión:

V.- Metropolitana de León

Municipio(s):

San Francisco del Rincón

Superficie¹:

26.9 km²

Densidad de población³:

3,184.1 hab/km²

Población total²:

85,651 habitantes

Pendiente promedio⁴:

0.8°

Simbología

Uso de Suelo y Vegetación

Sistema Urbano Rural

C. Serv. Rurales

C. Serv. Urbanos

C. Art. del Sis.

C. Art. Reg.

C. Art. Metrop.

Ciudad Central

Carretera Federal

Carretera Estatal

Limites Municipales

Limite Estatal

● AGRH. Agricultura de Riego y Humedad

● AGR T. Agricultura de Temporal

● AH. Asentamientos Humanos

● BC. Bosque Conservado

● BP. Bosque Perturbado

● CA. Cuerpo de Agua

● MC. Matorral Conservado

● MP. Matorral Perturbado

● PI. Pastizal Inducido

● PN. Pastizal Natural

● SBCC. Selva Baja Caducifolia Conservada

● SBCCP. Selva Baja Caducifolia Perturbada

● SVEG. Zona Sin Vegetación Aparente

● Otros⁶. Otros Tipos de Vegetación

Porcentaje de cobertura COBIOCOM⁹:

0.0%

Áreas Prioritarias para el Mantenimiento de Bienes y Servicios Ambientales (APMSA):

5.0%

Ubicación

Cobertura de uso de suelo y vegetación⁵

Delimitación de UGAT⁷

Potencial de recarga⁸

Baja: 0.0%

Media: 15.7%

Alta: 17.9%

Zona de conservación hidrológica (ZCH): 66.3%

Cuerpo de agua: 0.0%

MODELO

Lineamiento - Meta	L14 Consolidar la planeación, regulación, gestión y desarrollo ordenado del centro de población y sus zonas de crecimiento considerando para ello los principios de política pública establecidos en la materia así como su vinculación funcional con el Sistema Estatal Territorial, conduciéndose en apego a la normatividad vigente en materia ambiental y territorial para los asentamientos humanos, por lo que se estará sujeto a los criterios y acciones de desarrollo urbano que sean determinadas en la planeación municipal.
--------------------	---

Sectores del Desarrollo				
Afinidad sectorial	Rectores	Coadyuvantes	Asociados	De interés
	Asentamiento humano	Turismo	Infraestructura	Industrial y energético
Actividades sectoriales compatibles	Turismo convencional, Asentamientos humanos rurales, Asentamientos humanos urbanos, Infraestructura puntual, Infraestructura lineal, Infraestructura de área, Industria ligera, Industria mediana, Energía solar, Minería no metálica de alta disponibilidad			
Actividades sectoriales incompatibles	Acuicultura, Agricultura de temporal, Agricultura de riego, Ganadería extensiva, Ganadería intensiva, Forestal maderable, Forestal no maderable, Conservación, Turismo alternativo, Industria pesada, Energía eólica, Minería no metálica de baja disponibilidad, Minería metálica			
Criterios de regulación ecológica	RIP50_01; RIP50_02; RIP50_03; RIP50_04; RIP50_05; RIP50_06; RIP50_07; RIP50_08; RIP50_09; RES50_04; TUR50_01; TUR50_02; TUR50_03; TUR50_04; TUR50_05; TUR50_06; TUR50_07; AHR50_01; AHR50_02; AHR50_03; AHR50_04; AHR50_05; AHR50_06; AHR50_07; AHR50_08; AHR50_09; AHR50_11; AHU50_01; AHU50_02; AHU50_03; AHU50_04; AHU50_05; AHU50_06; AHU50_07; AHU50_08; AHU50_09; IF50_01; IF50_02; IF50_03; IF50_04; IF50_05; IFP50_01; IFP50_02; IFP50_03; IFL50_01; IFL50_02; IFL50_03; IFL50_04; IFL50_05; IFL50_06; IFL50_07; IFL50_08; IFA50_01; IFA50_02; IN50_01; IN50_02; IN50_03; IN50_04; IN50_05; IN50_06; IN50_07; IN50_08; IN50_09; IN50_10; IN50_11; IN50_12; IN50_13; IN50_14; IN50_15; IN50_16; IN50_17; IN50_18; INL50_01; INL50_02; INM50_01; INM50_02; SOL50_01; SOL50_02; SOL50_03; SOL50_04; SOL50_05; MNM50A_01; MNMA50_02; MNMA50_07; PAT50_01; PAT50_02; PAT50_03; PAT50_04			
Estrategias ambientales y territoriales	E-01, E-02, E-04, E-07, E-08, E-09, E-10, E-11, E-12, E-14, E-15, E-16, E-17, E-18, E-19, E-21, E-22, E-23, E-24, E-25, E-26, E-27, E-28, E-29, E-30, E-31, E-32, E-33, E-34, E-35, E-36, E-37, E-38, E-39, E-41, E-43, E-44, E-45, E-46, E-47, E-48 y E-49			

Sistema Urbano Rural ¹⁰					Pueblos y comunidades indígenas:
Clasificación:	Localidades con población de 2,500 a 4,999 habitantes ¹¹	No. Pob.	0	Nombre de las localidades: Sin localidad	
Centro Articulador Metropolitano	Localidades con población de 5,000 habitantes y más ¹²	No. Pob.	1 79,772	No hay presencia	

¹ Superficie calculada en kilómetros cuadrados por cada Unidad de Gestión Ambiental y Territorial UGAT, Iplaneg 2026.

² Población total calculada para cada Unidad de Gestión Ambiental y Territorial UGAT con información de Censo de Población y Vivienda, INEGI, 2020. Iplaneg 2026.

³ Densidad poblacional calculada para cada Unidad de Gestión Ambiental y Territorial UGAT con información de Censo de Población y Vivienda, INEGI, 2020. Iplaneg 2026.

⁴ Fuente: Calculada con el Continuo de Elevaciones Mexicano y Modelos Digitales de Elevación (15 m, versión 4.0), del INEGI, 2013.

⁵ Actualización de la cobertura de uso de suelo y vegetación al año 2024.

⁶ Incluye los tipos de vegetación: vegetación acuática y subacuática, otros tipos de vegetación, matorral xerófilo y bosque espinoso.

⁷ Trazo del Camino Real de Tierra Adentro y sitios con valor patrimonial: Información de la SECTURI y de la declaratoria publicada en el POEG (núm. 131, segunda parte, 01 de julio de 2024; Decreto Gubernativo núm. 171). Los elementos representados en el mapa corresponden a símbolos cartográficos de referencia y no a la escala real de los elementos existentes en el territorio. La ubicación representada es de carácter referencial y no necesariamente corresponde al trazo definitivo del proyecto.

⁸ Fuente: Secretaría de Agua y Medio Ambiente, 2025.

⁹ COBIOCOM. Corredor Biocultural Centro Occidente de México. Fuente: Secretaría de Agua y Medio Ambiente, 2025.

¹⁰ Jerarquía de los centros de población en el Sistema Urbano Rural del Estado de Guanajuato, Iplaneg, 2026.

¹¹ Número de localidades existentes en cada Unidad de Gestión Ambiental y Territorial UGAT con información de Censo de Población y Vivienda, INEGI, 2020. Iplaneg 2026.

¹² Número de localidades existentes en cada Unidad de Gestión Ambiental y Territorial UGAT con información de Censo de Población y Vivienda, INEGI, 2020. Iplaneg 2026.

Política ambiental:

Preservación

Política territorial:

Relevancia estratégica territorial

Región:

I.- Noreste

Subregión:

I.- Sierra Gorda

Municipio(s):

Tierra Blanca

Superficie¹:

3.8 km²

Densidad de población³:

0.0 hab/km²

Población total²:

0 habitantes

Pendiente promedio⁴:

19.4°

Sistema Urbano Rural

C. Serv. Rurales

C. Serv. Urbanos

C. Art. del Sis.

C. Art. Reg.

C. Art. Metrop.

Ciudad Central

Carretera Federal

Carretera Estatal

Limites Municipales

Limite Estatal

Uso de Suelo y Vegetación

• AGRH. Agricultura de Riego y Humedad

• AGR T. Agricultura de Temporal

• AH. Asentamientos Humanos

• BC. Bosque Conservado

• BP. Bosque Perturbado

• CA. Cuerpo de Agua

• MC. Matorral Conservado

• MP. Matorral Perturbado

• PI. Pastizal Inducido

• PN. Pastizal Natural

• SBCC. Selva Baja Caducifolia Conservada

• SBCP. Selva Baja Caducifolia Perturbada

• SVEG. Zona Sin Vegetación Aparente

• Otros⁶. Otros Tipos de Vegetación

Porcentaje de cobertura COBIOCOM⁹:

100.0%

Áreas Prioritarias para el Mantenimiento de Bienes y Servicios Ambientales (APMSA):

100.0%

Ubicación

Cobertura de uso de suelo y vegetación⁵

Delimitación de UGAT⁷

Potencial de recarga⁸

Baja: 90.8%

Media: 9.2%

Alta: 0.0%

Zona de conservación hidrológica (ZCH):

0.0%

Cuerpo de agua:

0.0%

MODELO

Lineamiento - Meta	L4 Conservar la biodiversidad y las funciones ecológicas de los ecosistemas; atendiendo especialmente la recuperación de zonas degradadas y el fomento de actividades productivas acordes a la vocación natural del territorio y sustentadas en programas y prácticas de manejo sostenible. Estas acciones deberán contribuir a la protección del capital natural, así como del patrimonio material e inmaterial de la zona.
--------------------	--

Sectores del Desarrollo						
Afinidad sectorial	Rectores		Coadyuvantes			
	Conservación		Turismo			
Actividades sectoriales compatibles	Forestal maderable, Forestal no maderable, Conservación, Turismo alternativo, Infraestructura puntual, Infraestructura lineal					
Actividades sectoriales incompatibles	Acuicultura, Agricultura de temporal, Agricultura de riego, Ganadería extensiva, Ganadería intensiva, Turismo convencional, Asentamientos humanos rurales, Asentamientos humanos urbanos, Infraestructura de área, Industria ligera, Industria mediana, Industria pesada, Energía eólica, Energía solar, Minería no metálica de baja disponibilidad, Minería no metálica de alta disponibilidad, Minería metálica					
Criterios de regulación ecológica	FOM50_01; FOM50_03; FOM50_04; FOM50_05; FOM50_06; FOM50_07; FOM50_08; FOM50_09; FOM50_10; FOM50_11; FOM50_12; FOM50_13; FOM50_14; FOM50_15; FOM50_16; FOM50_17; FOM50_18; FOM50_19;FNM50_01; FNM50_02; FNM50_03; FNM50_04; FNM50_05; FNM50_06; FNM50_07;CON50_01; CON50_02; CON50_03; CON50_04; CON50_05; CON50_06; CON50_07; CON50_8; CON50_9; CON50_10; CON50_11;TAL50_01; TAL50_02; TAL50_03; TAL50_04; TAL50_05; TAL50_07; TAL50_08; TAL50_09; TAL50_10; TAL50_11; TAL50_12; TAL50_13; TAL50_14; TAL50_15; TAL50_16;IF50_01; IF50_02; IF50_03; IF50_04; IF50_05;IFP50_01; IFP50_02; IFP50_03;IFL50_01; IFL50_02; IFL50_03; IFL50_04; IFL50_05; IFL50_06; IFL50_07; IFL50_08;PAT50_03					
Estrategias ambientales y territoriales	E-04, E-05, E-06, E-07, E-16, E-19, E-24, E-27, E-32, E-33, E-36, E-37, E-38, E-39, E-40, E-46, E-47, E-48 y E-49					

Sistema Urbano Rural ¹⁰					Pueblos y comunidades indígenas:
Clasificación:	Localidades con población de 2,500 a 4,999 habitantes ¹¹	No.	0	Nombre de las localidades: Sin localidad	
		Pob.	0		
No aplica	Localidades con población de 5,000 habitantes y más ¹²	No.	0	Nombre de las localidades: Sin localidad	No hay presencia
		Pob.	0		

¹ Superficie calculada en kilómetros cuadrados por cada Unidad de Gestión Ambiental y Territorial UGAT, Iplaneg 2026.

² Población total calculada para cada Unidad de Gestión Ambiental y Territorial UGAT con información de Censo de Población y Vivienda, INEGI, 2020. Iplaneg 2026.

³ Densidad poblacional calculada para cada Unidad de Gestión Ambiental y Territorial UGAT con información de Censo de Población y Vivienda, INEGI, 2020. Iplaneg 2026.

⁴ Fuente: Calculada con el Continuo de Elevaciones Mexicano y Modelos Digitales de Elevación (15 m, versión 4.0), del INEGI, 2013.

⁵ Actualización de la cobertura de uso de suelo y vegetación al año 2024.

⁶ Incluye los tipos de vegetación: vegetación acuática y subacuática, otros tipos de vegetación, matorral xerófilo y bosque espinoso.

⁷ Trazo del Camino Real de Tierra Adentro y sitios con valor patrimonial: Información de la SECTURI y de la declaratoria publicada en el POEG (núm. 131, segunda parte, 01 de julio de 2024; Decreto Gubernativo núm. 171).

Los elementos representados en el mapa corresponden a símbolos cartográficos de referencia y no a la escala real de los elementos existentes en el territorio. La ubicación representada es de carácter referencial y no necesariamente corresponde al trazo definitivo del proyecto.

⁸ Fuente: Secretaría de Agua y Medio Ambiente, 2025.

⁹ COBIOCOM. Corredor Biocultural Centro Occidente de México. Fuente: Secretaría de Agua y Medio Ambiente, 2025.

¹⁰ Jerarquía de los centros de población en el Sistema Urbano Rural del Estado de Guanajuato, Iplaneg, 2026.

¹¹ Número de localidades existentes en cada Unidad de Gestión Ambiental y Territorial UGAT con información de Censo de Población y Vivienda, INEGI, 2020. Iplaneg 2026.

¹² Número de localidades existentes en cada Unidad de Gestión Ambiental y Territorial UGAT con información de Censo de Población y Vivienda, INEGI, 2020. Iplaneg 2026.

Política ambiental: Protección

Región:

Subregión:

I.- Noreste

II.- Chichimeca

Municipio(s): San José Iturbide

Superficie¹:
12.4 km²

Densidad de población³:
0.0 hab/km²

Población total²:
0 habitantes

Pendiente promedio⁴:
10.4°

Sistema Urbano Rural

C. Serv. Rurales

C. Serv. Urbanos

C. Art. del Sis.

C. Art. Reg.

C. Art. Metrop.

Ciudad Central

Carretera Federal

Carretera Estatal

Limites Municipales

Limite Estatal

Uso de Suelo y Vegetación

• AGRH. Agricultura de Riego y Humedad

• AGR T. Agricultura de Temporal

• AH. Asentamientos Humanos

• BC. Bosque Conservado

• BP. Bosque Perturbado

• CA. Cuerpo de Agua

• MC. Matorral Conservado

• MP. Matorral Perturbado

• PI. Pastizal Inducido

• PN. Pastizal Natural

• SBCC. Selva Baja Caducifolia Conservada

• SBCP. Selva Baja Caducifolia Perturbada

• SVEG. Zona Sin Vegetación Aparente

• Otros⁶. Otros Tipos de Vegetación

Porcentaje de cobertura COBIOCOM⁹:

99.5%

Áreas Prioritarias para el Mantenimiento de Bienes y Servicios Ambientales (APMSA):

97.0%

Política territorial: Relevancia estratégica territorial

Ubicación

Cobertura de uso de suelo y vegetación⁵

Delimitación de UGAT⁷

Potencial de recarga⁸

100%

■ NC

Baja: 32.5%

Media: 65.8%

Alta: 1.6%

Zona de conservación hidrológica (ZCH):

0.0%

Cuerpo de agua:

0.0%

MODELO

Lineamiento - Meta	L3 Mantener la integridad actual de los ecosistemas de la UGAT; y promover su mejora, a partir de programas y acciones que permitan incrementar el porcentaje de cobertura vegetal actual; así como la implementación de medidas para reducir amenazas a la biodiversidad y fomentar el uso sostenible de los servicios ecosistémicos; entre las que se encuentra la integración total o parcial de la UGAT, a alguna figura de protección federal, estatal, municipal.
--------------------	---

Sectores del Desarrollo				
Afinidad sectorial	Rectores	Coadyuvantes	Asociados	De interés
	Conservación	Turismo	Forestal	Infraestructura
Actividades sectoriales compatibles	Forestal maderable, Forestal no maderable, Conservación, Turismo alternativo, Infraestructura puntual, Infraestructura lineal			
Actividades sectoriales incompatibles	Acuicultura, Agricultura de temporal, Agricultura de riego, Ganadería extensiva, Ganadería intensiva, Turismo convencional, Asentamientos humanos rurales, Asentamientos humanos urbanos, Infraestructura de área, Industria ligera,Industria mediana, Industria pesada, Energía eólica, Energía solar, Minería no metálica de baja disponibilidad, Minería no metálica de alta disponibilidad, Minería metálica			
Criterios de regulación ecológica	FOM50_01; FOM50_02; FOM50_03; FOM50_04; FOM50_05; FOM50_06; FOM50_07; FOM50_08; FOM50_09; FOM50_10; FOM50_11; FOM50_12; FOM50_13; FOM50_14; FOM50_15; FOM50_16; FOM50_17; FOM50_18; FOM50_19;FNM50_01; FNM50_02; FNM50_03; FNM50_04; FNM50_05; FNM50_06; FNM50_07;CON50_01; CON50_02; CON50_03; CON50_04; CON50_05; CON50_06; CON50_07; CON50_8; CON50_9; CON50_10; CON50_11;RIP50_02; RIP50_03; RIP50_04;TAL50_01; TAL50_02; TAL50_03; TAL50_04; TAL50_05; TAL50_07; AL50_10; TAL50_11; TAL50_12; TAL50_15; TAL50_16;IF50_01; IF50_02; IF50_03; IF50_04; IF50_05;IFP50_01; IFP50_02; IFP50_03;IFL50_01; IFL50_02; IFL50_03; IFL50_04; IFL50_05; IFL50_06; IFL50_07; IFL50_08;PAT50_03			
Estrategias ambientales y territoriales	E-04, E-05, E-06, E-07, E-10, E-16, E-18, E-19, E-24, E-27, E-28, E-29, E-30, E-31, E-32, E-33, E-34, E-36, E-37, E-38, E-39, E-46, E-47, E-48 y E-49			

Sistema Urbano Rural ¹⁰					Pueblos y comunidades indígenas:
Clasificación:	Localidades con población de 2,500 a 4,999 habitantes ¹¹	No.	0	Nombre de las localidades: Sin localidad	
No aplica	Localidades con población de 5,000 habitantes y más ¹²	Pob.	0		
		No.	0	Nombre de las localidades: Sin localidad	No hay presencia
		Pob.	0		

¹ Superficie calculada en kilómetros cuadrados por cada Unidad de Gestión Ambiental y Territorial UGAT, Iplaneg 2026.

² Población total calculada para cada Unidad de Gestión Ambiental y Territorial UGAT con información de Censo de Población y Vivienda, INEGI, 2020. Iplaneg 2026.

³ Densidad poblacional calculada para cada Unidad de Gestión Ambiental y Territorial UGAT con información de Censo de Población y Vivienda, INEGI, 2020. Iplaneg 2026.

⁴ Fuente: Calculada con el Continuo de Elevaciones Mexicano y Modelos Digitales de Elevación (15 m, versión 4.0), del INEGI, 2013.

⁵ Actualización de la cobertura de uso de suelo y vegetación al año 2024.

⁶ Incluye los tipos de vegetación: vegetación acuática y subacuática, otros tipos de vegetación, matorral xerófilo y bosque espinoso.

⁷ Trazo del Camino Real de Tierra Adentro y sitios con valor patrimonial: Información de la SECTURI y de la declaratoria publicada en el POEG (núm. 131, segunda parte, 01 de julio de 2024; Decreto Gubernativo núm. 171). Los elementos representados en el mapa corresponden a símbolos cartográficos de referencia y no a la escala real de los elementos existentes en el territorio. La ubicación representada es de carácter referencial y no necesariamente corresponde al trazo definitivo del proyecto.

⁸ Fuente: Secretaría de Agua y Medio Ambiente, 2025.

⁹ COBIOCOM. Corredor Biocultural Centro Occidente de México. Fuente: Secretaría de Agua y Medio Ambiente, 2025.

¹⁰ Jerarquía de los centros de población en el Sistema Urbano Rural del Estado de Guanajuato, Iplaneg, 2026.

¹¹ Número de localidades existentes en cada Unidad de Gestión Ambiental y Territorial UGAT con información de Censo de Población y Vivienda, INEGI, 2020. Iplaneg 2026.

¹² Número de localidades existentes en cada Unidad de Gestión Ambiental y Territorial UGAT con información de Censo de Población y Vivienda, INEGI, 2020. Iplaneg 2026.

Política ambiental: Preservación

Región:

Subregión:

Municipio(s):

San Miguel de Allende

Superficie¹:

26.9 km²

Densidad de población³:

1.5 hab/km²

Población total²:

40 habitantes

Pendiente promedio⁴:

11.9°

Simbología

Sistema Urbano Rural

C. Serv. Rurales

C. Serv. Urbanos

C. Art. del Sis.

C. Art. Reg.

C. Art. Metrop.

Ciudad Central

Carretera Federal

Carretera Estatal

Limites Municipales

Limite Estatal

Uso de Suelo y Vegetación

• AGRH. Agricultura de Riego y Humedad

• AGR T. Agricultura de Temporal

• AH. Asentamientos Humanos

• BC. Bosque Conservado

• BP. Bosque Perturbado

• CA. Cuerpo de Agua

• MC. Matorral Conservado

• MP. Matorral Perturbado

• PI. Pastizal Inducido

• PN. Pastizal Natural

• SBCC. Selva Baja Caducifolia Conservada

• SBCCP. Selva Baja Caducifolia Perturbada

• SVEG. Zona Sin Vegetación Aparente

• Otros⁶. Otros Tipos de Vegetación

Porcentaje de cobertura COBIOCOM⁹:

0.0%

Áreas Prioritarias para el Mantenimiento de Bienes y Servicios Ambientales (APMSA):

82.0%

Política territorial: Relevancia estratégica territorial

Ubicación

Cobertura de uso de suelo y vegetación⁵

Delimitación de UGAT⁷

Potencial de recarga⁸

Baja: 8.0%

Media: 0.0%

Alta: 91.5%

Zona de conservación hidrológica (ZCH):

0.0%

Cuerpo de agua:

0.0%

MODELO

Lineamiento - Meta	L4 Conservar la biodiversidad y las funciones ecológicas de los ecosistemas; atendiendo especialmente la recuperación de zonas degradadas y el fomento de actividades productivas acordes a la vocación natural del territorio y sustentadas en programas y prácticas de manejo sostenible. Estas acciones deberán contribuir a la protección del capital natural, así como del patrimonio material e inmaterial de la zona.
--------------------	--

Sectores del Desarrollo				
Afinidad sectorial	Rectores	Coadyuvantes	Asociados	De interés
	Conservación	Turismo y forestal	Pecuario, agrícola y asentamientos humanos	Infraestructura, minero, energético e industrial
Actividades sectoriales compatibles	Agricultura de temporal, Ganadería extensiva, Forestal no maderable, Conservación, Turismo alternativo, Asentamientos humanos rurales, Infraestructura puntual, Infraestructura lineal, Energía eólica,Minería no metálica de alta disponibilidad			
Actividades sectoriales incompatibles	Acuacultura, Agricultura de riego, Ganadería intensiva, Forestal maderable, Turismo convencional, Asentamientos humanos urbanos, Infraestructura de área, Industria ligera, Industria mediana, Industria pesada, Energía solar,Minería no metálica de baja disponibilidad, Minería metálica			
Criterios de regulación ecológica	AG50_01; AG50_02; AG50_03; AG50_04; AG50_05; AG50_06; AG50_07; AG50_08; AG50_09; AG50_10; AG50_11; AG50_12; AG50_13; AG50_14; AG50_15; AG50_17; AG50_18;AGT50_01; AGT50_02; AGT50_03; AGT50_04;AGI50_10; AGI50_11; AGI50_12; AGI50_13; AGI50_14; AGI50_15;GEX50_01; GEX50_02; GEX50_03; GEX50_04; GEX50_05; GEX50_06; GEX50_07;FNM50_01; FNM50_02; FNM50_03; FNM50_04; FNM50_05; FNM50_06; FNM50_07;CON50_01; CON50_02; CON50_03; CON50_04; CON50_05; CON50_06; CON50_07; CON50_8; CON50_9; CON50_10; CON50_11;TAL50_01; TAL50_02; TAL50_03; TAL50_04; TAL50_05; TAL50_07; TAL50_08; TAL50_09; TAL50_10; TAL50_11; TAL50_12; TAL50_13; TAL50_14; TAL50_15; TAL50_16;AHR50_01; AHR50_02; AHR50_03 AHR50_04; AHR50_05; AHR50_06; AHR50_07; AHR50_08; AHR50_09; AHR50_10; AHR50_11;IF50_01; IF50_02; IF50_03; IF50_04; IF50_05;IFP50_01; IFP50_02; IFP50_03;IFL50_01; IFL50_02; IFL50_03; IFL50_04; IFL50_05; IFL50_06; IFL50_07; IFL50_08;EOL50_01; EOL50_02; EOL50_03; EOL50_04; EOL50_05;MNMA50_01; MNMA50_02; MNMA50_03; MNMA50_04; MNMA50_05; MNMA50_06; MNMA50_08; MNMA50_09; MNMA50_10;PAT50_03			
Estrategias ambientales y territoriales	E-05, E-06, E-07, E-10, E-11, E-16, E-19, E-21, E-24, E-27, E-32, E-33, E-36, E-37, E-38, E-39, E-40, E-43, E-46, E-47, E-48 y E-49			

Sistema Urbano Rural ¹⁰					Pueblos y comunidades indígenas:
Clasificación:	Localidades con población de 2,500 a 4,999 habitantes ¹¹	No. Pob.	0 0	Nombre de las localidades: Sin localidad	
No aplica	Localidades con población de 5,000 habitantes y más ¹²	No. Pob.	0 0	No hay presencia	

¹ Superficie calculada en kilómetros cuadrados por cada Unidad de Gestión Ambiental y Territorial UGAT, Iplaneg 2026.

² Población total calculada para cada Unidad de Gestión Ambiental y Territorial UGAT con información de Censo de Población y Vivienda, INEGI, 2020. Iplaneg 2026.

³ Densidad poblacional calculada para cada Unidad de Gestión Ambiental y Territorial UGAT con información de Censo de Población y Vivienda, INEGI, 2020. Iplaneg 2026.

⁴ Fuente: Calculada con el Continuo de Elevaciones Mexicano y Modelos Digitales de Elevación (15 m, versión 4.0), del INEGI, 2013.

⁵ Actualización de la cobertura de uso de suelo y vegetación al año 2024.

⁶ Incluye los tipos de vegetación: vegetación acuática y subacuática, otros tipos de vegetación, matorral xerófilo y bosque espinoso.

⁷ Trazo del Camino Real de Tierra Adentro y sitios con valor patrimonial: Información de la SECTURI y de la declaratoria publicada en el POEG (núm. 131, segunda parte, 01 de julio de 2024; Decreto Gubernativo núm. 171). Los elementos representados en el mapa corresponden a símbolos cartográficos de referencia y no a la escala real de los elementos existentes en el territorio. La ubicación representada es de carácter referencial y no necesariamente corresponde al trazo definitivo del proyecto.

⁸ Fuente: Secretaría de Agua y Medio Ambiente, 2025.

⁹ COBIOCOM. Corredor Biocultural Centro Occidente de México. Fuente: Secretaría de Agua y Medio Ambiente, 2025.

¹⁰ Jerarquía de los centros de población en el Sistema Urbano Rural del Estado de Guanajuato, Iplaneg, 2026.

¹¹ Número de localidades existentes en cada Unidad de Gestión Ambiental y Territorial UGAT con información de Censo de Población y Vivienda, INEGI, 2020. Iplaneg 2026.

¹² Número de localidades existentes en cada Unidad de Gestión Ambiental y Territorial UGAT con información de Censo de Población y Vivienda, INEGI, 2020. Iplaneg 2026.

Política ambiental: Aprovechamiento sustentable

Región:

Subregión:

Municipio(s):

Superficie¹:

5.1 km²

Densidad de población³:

127.1 hab/km²

Población total²:

648 habitantes

Pendiente promedio⁴:

0.9°

Simbología

Sistema Urbano Rural

C. Serv. Rurales

C. Serv. Urbanos

C. Art. del Sis.

C. Art. Reg.

C. Art. Metrop.

Ciudad Central

Carretera Federal

Carretera Estatal

Limites Municipales

Limite Estatal

Uso de Suelo y Vegetación

• AGRH. Agricultura de Riego y Humedad

• AGR T. Agricultura de Temporal

• AH. Asentamientos Humanos

• BC. Bosque Conservado

• BP. Bosque Perturbado

• CA. Cuerpo de Agua

• MC. Matorral Conservado

• MP. Matorral Perturbado

• PI. Pastizal Inducido

• PN. Pastizal Natural

• SBCC. Selva Baja Caducifolia Conservada

• SBGP. Selva Baja Caducifolia Perturbada

• SVEG. Zona Sin Vegetación Aparente

• Otros⁶. Otros Tipos de Vegetación

Porcentaje de cobertura COBIOCOM⁹:

0.0%

Áreas Prioritarias para el Mantenimiento de Bienes y Servicios Ambientales (APMSA):

25.0%

Política territorial: Fortalecimiento territorial

Ubicación

Cobertura de uso de suelo y vegetación⁵

Delimitación de UGAT⁷

Potencial de recarga⁸

Baja: 0.0%

Media: 4.3%

Alta: 95.5%

Zona de conservación hidrológica (ZCH):

0.0%

Cuerpo de agua:

0.0%

MODELO

Lineamiento - Meta	L13 Impulsar la creación y fortalecimiento de infraestructura estratégica que facilite el desarrollo de actividades industriales bajo criterios de sustentabilidad y mitigación a efectos de cambio climático, promoviendo el uso eficiente y el reúso del agua, así como el manejo responsable de insumos. Acciones a realizarse con un enfoque de economía circular, responsabilidad social, asegurando beneficios al medio ambiente y a las comunidades locales cercanas.
--------------------	--

Sectores del Desarrollo				
Afinidad sectorial	Rectores	Coadyuvantes	Asociados	De interés
	Industrial	Infraestructura	Agrícola, pecuario y asentamientos humanos	Energético
Actividades sectoriales compatibles	Agricultura de temporal, Agricultura de riego, Ganadería extensiva, Ganadería intensiva, Asentamientos humanos rurales, Infraestructura puntual, Infraestructura lineal, Infraestructura de área, Industria ligera, Industria mediana,Industria pesada, Energía solar			
Actividades sectoriales incompatibles	Acuicultura, Forestal maderable, Forestal no maderable, Conservación, Turismo alternativo, Turismo convencional, Asentamientos humanos urbanos, Energía eólica, Minería no metálica de baja disponibilidad,Minería no metálica de alta disponibilidad, Minería metálica			
Criterios de regulación ecológica	AG50_03; AG50_04; AG50_05; AG50_06; AG50_07; AG50_08; AG50_09; AG50_10; AG50_11;AGT50_01; AGT50_02;AGR50_02; AGR50_03; AGR50_04;AGI50_01; AGI50_02; AGI50_03; AGI50_04; AGI50_05; AGI50_06; AGI50_07; AGI50_08; AGI50_09; AGI50_10; AGI50_11; AGI50_12; AGI50_13; AGI50_14; AGI50_15;GEX50_01; GEX50_02; GEX50_03; GEX50_04; GEX50_05; GEX50_06; GEX50_07;GIN50_08;RIP50_02; RIP50_03; RIP50_04;AHR50_01;IF50_01; IF50_02; IF50_03; IF50_04; IF50_05;IFP50_01; IFP50_02; IFP50_03;IFL50_01; IFL50_02; IFL50_03; IFL50_04; IFL50_05; IFL50_06; IFL50_07; IFL50_08;IFA50_01; IFA50_02;IN50_01; IN50_02; IN50_03; IN50_04; IN50_05; IN50_06; IN50_07; IN50_08; IN50_09; IN50_10; IN50_11; IN50_12; IN50_13; IN50_14; IN50_15; IN50_16; IN50_17; IN50_18;INL50_01; INL50_02;INM50_01; INM50_02;INP50_01; INP50_02;SOL50_01; SOL50_02; SOL50_03; SOL50_04; SOL50_05;PAT50_03;TL50_01; TL50_02; TL50_03; TL50_04; TL50_05			
Estrategias ambientales y territoriales	E-01, E-02, E-07, E-08, E-09, E-10, E-11, E-12, E-14, E-16, E-17, E-18, E-19, E-21, E-22, E-26, E-27, E-28, E-29, E-30, E-31, E-32, E-33, E-34, E-35, E-36, E-37, E-38, E-39, E-40, E-41, E-44, E-45, E-46, E-47, E-48 y E-49			

Sistema Urbano Rural ¹⁰					Pueblos y comunidades indígenas:
Clasificación:	Localidades con población de 2,500 a 4,999 habitantes ¹¹	No. Pob.	0 0	Nombre de las localidades: Sin localidad	
No aplica	Localidades con población de 5,000 habitantes y más ¹²	No. Pob.	0 0	No hay presencia	

¹ Superficie calculada en kilómetros cuadrados por cada Unidad de Gestión Ambiental y Territorial UGAT, Iplaneg 2026.

² Población total calculada para cada Unidad de Gestión Ambiental y Territorial UGAT con información de Censo de Población y Vivienda, INEGI, 2020. Iplaneg 2026.

³ Densidad poblacional calculada para cada Unidad de Gestión Ambiental y Territorial UGAT con información de Censo de Población y Vivienda, INEGI, 2020. Iplaneg 2026.

⁴ Fuente: Calculada con el Continuo de Elevaciones Mexicano y Modelos Digitales de Elevación (15 m, versión 4.0), del INEGI, 2013.

⁵ Actualización de la cobertura de uso de suelo y vegetación al año 2024.

⁶ Incluye los tipos de vegetación: vegetación acuática y subacuática, otros tipos de vegetación, matorral xerófilo y bosque espinoso.

⁷ Trazo del Camino Real de Tierra Adentro y sitios con valor patrimonial: Información de la SECTURI y de la declaratoria publicada en el POEG (núm. 131, segunda parte, 01 de julio de 2024; Decreto Gubernativo núm. 171). Los elementos representados en el mapa corresponden a símbolos cartográficos de referencia y no a la escala real de los elementos existentes en el territorio. La ubicación representada es de carácter referencial y no necesariamente corresponde al trazo definitivo del proyecto.

⁸ Fuente: Secretaría de Agua y Medio Ambiente, 2025.

⁹ COBIOCOM. Corredor Biocultural Centro Occidente de México. Fuente: Secretaría de Agua y Medio Ambiente, 2025.

¹⁰ Jerarquía de los centros de población en el Sistema Urbano Rural del Estado de Guanajuato, Iplaneg, 2026.

¹¹ Número de localidades existentes en cada Unidad de Gestión Ambiental y Territorial UGAT con información de Censo de Población y Vivienda, INEGI, 2020. Iplaneg 2026.

¹² Número de localidades existentes en cada Unidad de Gestión Ambiental y Territorial UGAT con información de Censo de Población y Vivienda, INEGI, 2020. Iplaneg 2026.

UGAT200

Grupo de UGAT1. Área Natural Protegida Cerro del Cubilete

Política ambiental: Área Natural Protegida

Región:

II.- Norte y III.- Centro

Subregión:

IV.- Bicentenario y V.- Metropolitana de León

Municipio(s):

Guanajuato, Silao de la Victoria

Superficie¹:

36.1 km²

Densidad de población³:

24.3 hab/km²

Población total²:

877 habitantes

Pendiente promedio⁴:

16.2°

Sistema Urbano Rural

C. Serv. Rurales

C. Serv. Urbanos

C. Art. del Sis.

C. Art. Reg.

C. Art. Metrop.

Ciudad Central

Carretera Federal

Carretera Estatal

Limites Municipales

Limite Estatal

Uso de Suelo y Vegetación

• AGRH. Agricultura de Riego y Humedad

• AGR T. Agricultura de Temporal

• AH. Asentamientos Humanos

• BC. Bosque Conservado

• BP. Bosque Perturbado

• CA. Cuerpo de Agua

• MC. Matorral Conservado

• MP. Matorral Perturbado

• PI. Pastizal Inducido

• PN. Pastizal Natural

• SBCC. Selva Baja Caducifolia Conservada

• SBCCP. Selva Baja Caducifolia Perturbada

• SVEG. Zona Sin Vegetación Aparente

• Otros⁶. Otros Tipos de Vegetación

Porcentaje de cobertura COBIOCOM⁹:


100.0%

Áreas Prioritarias para el Mantenimiento de Bienes y Servicios Ambientales (APMSA):

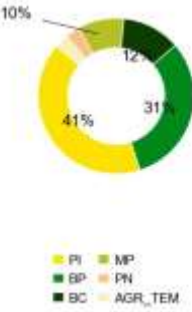
78.0%

Política territorial: Área Natural Protegida


Ubicación



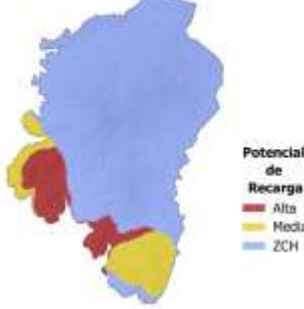
Cobertura de uso de suelo y vegetación⁵



Delimitación de UGAT⁷



Potencial de recarga⁸



Baja: 0.0%

Media: 10.8%

Alta: 9.7%

Zona de conservación hidrológica (ZCH):

79.4%

Cuerpo de agua:

0.0%

MODELO

Lineamiento - Meta	L1 Preservar y restaurar el equilibrio ecológico en los ecosistemas y asegurar su aprovechamiento racional implementando el Programa de Manejo decretado del ANP o su Estrategia.
--------------------	---

Sectores del Desarrollo				
Afinidad sectorial	Rectores	Coadyuvantes	Asociados	De interés
	Sujeto a Programa de Manejo	Sujeto a Programa de Manejo	Sujeto a Programa de Manejo	Sujeto a Programa de Manejo
Actividades sectoriales compatibles	Sujeto a programa de manejo			
Actividades sectoriales incompatibles	Sujeto a programa de manejo			
Criterios de regulación ecológica	No aplica			
Estrategias ambientales y territoriales	E-03, E-05, E-46, E-47, E-48 y E-49			

Sistema Urbano Rural ¹⁰					Pueblos y comunidades indígenas:
Clasificación:	Localidades con población de 2,500 a 4,999 habitantes ¹¹	No.	0	Nombre de las localidades: Sin localidad	
		Pob.	0		
No aplica	Localidades con población de 5,000 habitantes y más ¹²	No.	0	Nombre de las localidades: Sin localidad	No hay presencia
		Pob.	0		

¹ Superficie calculada en kilómetros cuadrados por cada Unidad de Gestión Ambiental y Territorial UGAT, Iplaneg 2026.

² Población total calculada para cada Unidad de Gestión Ambiental y Territorial UGAT con información de Censo de Población y Vivienda, INEGI, 2020. Iplaneg 2026.

³ Densidad poblacional calculada para cada Unidad de Gestión Ambiental y Territorial UGAT con información de Censo de Población y Vivienda, INEGI, 2020. Iplaneg 2026.

⁴ Fuente: Calculada con el Continuo de Elevaciones Mexicano y Modelos Digitales de Elevación (15 m, versión 4.0), del INEGI, 2013.

⁵ Actualización de la cobertura de uso de suelo y vegetación al año 2024.

⁶ Incluye los tipos de vegetación: vegetación acuática y subacuática, otros tipos de vegetación, matorral xerófilo y bosque espinoso.

⁷ Trazo del Camino Real de Tierra Adentro y sitios con valor patrimonial: Información de la SECTURI y de la declaratoria publicada en el POEG (núm. 131, segunda parte, 01 de julio de 2024; Decreto Gubernativo núm. 171). Los elementos representados en el mapa corresponden a símbolos cartográficos de referencia y no a la escala real de los elementos existentes en el territorio. La ubicación representada es de carácter referencial y no necesariamente corresponde al trazo definitivo del proyecto.

⁸ Fuente: Secretaría de Agua y Medio Ambiente, 2025.

⁹ COBIOCOM. Corredor Biocultural Centro Occidente de México. Fuente: Secretaría de Agua y Medio Ambiente, 2025.

¹⁰ Jerarquía de los centros de población en el Sistema Urbano Rural del Estado de Guanajuato, Iplaneg, 2026.

¹¹ Número de localidades existentes en cada Unidad de Gestión Ambiental y Territorial UGAT con información de Censo de Población y Vivienda, INEGI, 2020. Iplaneg 2026.

¹² Número de localidades existentes en cada Unidad de Gestión Ambiental y Territorial UGAT con información de Censo de Población y Vivienda, INEGI, 2020. Iplaneg 2026.

Política ambiental:

Aprovechamiento sustentable

Política territorial:

Fortalecimiento territorial

Región:

III.- Centro

Subregión:

V.- Metropolitana de León

Municipio(s):

Silao de la Victoria

Superficie¹:

7.7 km²

Densidad de población³:

338.1 hab/km²

Población total²:

2,603 habitantes

Pendiente promedio⁴:

1.4°

Sistema Urbano Rural

C. Serv. Rurales

C. Serv. Urbanos

C. Art. del Sis.

C. Art. Reg.

C. Art. Metrop.

Ciudad Central

Carretera Federal

Carretera Estatal

Limites Municipales

Limite Estatal

Uso de Suelo y Vegetación

• AGRH. Agricultura de Riego y Humedad

• AGR T. Agricultura de Temporal

• AH. Asentamientos Humanos

• BC. Bosque Conservado

• BP. Bosque Perturbado

• CA. Cuerpo de Agua

• MC. Matorral Conservado

• MP. Matorral Perturbado

• PI. Pastizal Inducido

• PN. Pastizal Natural

• SBCC. Selva Baja Caducifolia Conservada

• SBCCP. Selva Baja Caducifolia Perturbada

• SVEG. Zona Sin Vegetación Aparente

• Otros⁶. Otros Tipos de Vegetación

Porcentaje de cobertura COBIOCOM⁹:

0.0%

Áreas Prioritarias para el Mantenimiento de Bienes y Servicios Ambientales (APMSA):

75.0%

Ubicación

Cobertura de uso de suelo y vegetación⁵

Delimitación de UGAT⁷

Potencial de recarga⁸

Baja: 0.0%

Media: 0.0%

Alta: 99.2%

Zona de conservación hidrológica (ZCH):

0.0%

Cuerpo de agua:

0.0%

MODELO

Lineamiento - Meta	L12 Impulsar la consolidación en la tecnificación del riego, gestión eficiente del agua y fomento de cultivos de menor demanda hídrica; aplicación responsable de fertilizantes y agroquímicos, y otras prácticas que mejoren las condiciones del suelo, así como la gestión integral de residuos, así como la gestión del suelo para regular el crecimiento ordenado de los asentamientos.
--------------------	---

Sectores del Desarrollo									
Afinidad sectorial	Rectores		Coadyuvantes						
	Agrícola		Pecuario						
Asociados		Infraestructura, acuacultura y asentamientos humanos							
De interés		Industrial, energético y turismo							
Actividades sectoriales compatibles	Acuacultura, Agricultura de riego, Ganadería extensiva, Ganadería intensiva, Turismo alternativo, Asentamientos humanos rurales, Infraestructura puntual, Infraestructura lineal, Infraestructura de área, Energía solar								
Actividades sectoriales incompatibles	Agricultura de temporal, Forestal maderable, Forestal no maderable, Conservación, Turismo convencional, Asentamientos humanos urbanos, Industria ligera, Industria mediana, Industria pesada, Energía eólica, Minería no metálica de baja disponibilidad, Minería no metálica de alta disponibilidad, Minería metálica								
Criterios de regulación ecológica	ACU50_01; ACU50_02; ACU50_03; ACU50_04; ACU50_05; ACU50_06; AG50_03; AG50_04; AG50_05; AG50_06; AG50_07; AG50_08; AG50_09; AG50_10; AG50_11; AGR50_01; AGR50_02; AGR50_03; AGR50_04; AGR50_05; AGR50_06; AGR50_07; AGR50_08; AGR50_09; AGR50_10; AGR50_11; AGI50_01; AGI50_02; AGI50_03; AGI50_04; AGI50_05; AGI50_06; AGI50_07; AGI50_08; AGI50_09; GEX50_02; GEX50_03; GEX50_04; GEX50_06; GEX50_07; GIN50_08; RIP50_02; RIP50_03; RIP50_08; TAL50_01; TAL50_04; TAL50_06; TAL50_07; TAL50_11; TAL50_12; TAL50_13; TAL50_14; AHR50_01; AHR50_02; AHR50_03; AHR50_04; AHR50_05; AHR50_06; AHR50_07; AHR50_08; AHR50_09; AHR50_11; AHR50_12; IF50_01; IF50_02; IF50_03; IF50_04; IF50_05; IFP50_01; IFP50_02; IFP50_03; IFL50_01; IFL50_02; IFL50_03; IFL50_04; IFL50_05; IFL50_06; IFL50_07; IFL50_08; IFA50_01; IFA50_02; SOL50_01; SOL50_02; SOL50_03; SOL50_04; SOL50_05; PAT50_03								
Estrategias ambientales y territoriales	E-01, E-06, E-07, E-10, E-13, E-14, E-16, E-17, E-18, E-19, E-21, E-22, E-26, E-27, E-28, E-29, E-30, E-31, E-32, E-33, E-34, E-35, E-36, E-37, E-38, E-39, E-40, E-41, E-44, E-46, E-47, E-48 y E-49								

Sistema Urbano Rural ¹⁰					Pueblos y comunidades indígenas:
Clasificación:	Localidades con población de 2,500 a 4,999 habitantes ¹¹	No.	1	Nombre de las localidades:	
Centro de Servicios Rurales	Localidades con población de 5,000 habitantes y más ¹²	Pob.	2,601	No hay presencia	
		No.	0		Nombre de las localidades:
		Pob.	0		

¹ Superficie calculada en kilómetros cuadrados por cada Unidad de Gestión Ambiental y Territorial UGAT, Iplaneg 2026.

² Población total calculada para cada Unidad de Gestión Ambiental y Territorial UGAT con información de Censo de Población y Vivienda, INEGI, 2020. Iplaneg 2026.

³ Densidad poblacional calculada para cada Unidad de Gestión Ambiental y Territorial UGAT con información de Censo de Población y Vivienda, INEGI, 2020. Iplaneg 2026.

⁴ Fuente: Calculada con el Continuo de Elevaciones Mexicano y Modelos Digitales de Elevación (15 m, versión 4.0), del INEGI, 2013.

⁵ Actualización de la cobertura de uso de suelo y vegetación al año 2024.

⁶ Incluye los tipos de vegetación: vegetación acuática y subacuática, otros tipos de vegetación, matorral xerófilo y bosque espinoso.

⁷ Trazo del Camino Real de Tierra Adentro y sitios con valor patrimonial: Información de la SECTURI y de la declaratoria publicada en el POEG (núm. 131, segunda parte, 01 de julio de 2024; Decreto Gubernativo núm. 171).

Los elementos representados en el mapa corresponden a símbolos cartográficos de referencia y no a la escala real de los elementos existentes en el territorio. La ubicación representada es de carácter referencial y no necesariamente corresponde al trazo definitivo del proyecto.

⁸ Fuente: Secretaría de Agua y Medio Ambiente, 2025.

⁹ COBIOCOM. Corredor Biocultural Centro Occidente de México. Fuente: Secretaría de Agua y Medio Ambiente, 2025.

¹⁰ Jerarquía de los centros de población en el Sistema Urbano Rural del Estado de Guanajuato, Iplaneg, 2026.

¹¹ Número de localidades existentes en cada Unidad de Gestión Ambiental y Territorial UGAT con información de Censo de Población y Vivienda, INEGI, 2020. Iplaneg 2026.

¹² Número de localidades existentes en cada Unidad de Gestión Ambiental y Territorial UGAT con información de Censo de Población y Vivienda, INEGI, 2020. Iplaneg 2026.

UGAT202

Grupo de UGAT

2.Protección de zonas de alto valor para la recarga de acuíferos

Política ambiental: Protección

Región: II.- Norte

Subregión: IV.- Bicentenario

Municipio(s): San Miguel de Allende

Superficie¹: 21.0 km²

Densidad de población³: 0.3 hab/km²

Población total²: 7 habitantes

Pendiente promedio⁴: 4.8°

Simbología

Sistema Urbano Rural

C. Serv. Rurales

C. Serv. Urbanos

C. Art. del Sis.

C. Art. Reg.

C. Art. Metrop.

Ciudad Central

Carretera Federal

Carretera Estatal

Limites Municipales

Limite Estatal

Uso de Suelo y Vegetación

• AGRH. Agricultura de Riego y Humedad

• AGR T. Agricultura de Temporal

• AH. Asentamientos Humanos

• BC. Bosque Conservado

• BP. Bosque Perturbado

• CA. Cuerpo de Agua

• MC. Matorral Conservado

• MP. Matorral Perturbado

• PI. Pastizal Inducido

• PN. Pastizal Natural

• SBCC. Selva Baja Caducifolia Conservada

• SBCCP. Selva Baja Caducifolia Perturbada

• SVEG. Zona Sin Vegetación Aparente

• Otros⁶. Otros Tipos de Vegetación

Porcentaje de cobertura COBIOCOM⁹: 0.0%

Áreas Prioritarias para el Mantenimiento de Bienes y Servicios Ambientales (APMSA): 78.0%

Política territorial: Relevancia estratégica territorial

Ubicación

Cobertura de uso de suelo y vegetación⁵

Delimitación de UGAT⁷

Potencial de recarga⁸

Baja: 25.4%

Media: 10.5%

Alta: 64.1%

Zona de conservación hidrológica (ZCH): 0.0%

Cuerpo de agua: 0.0%

MODELO

Lineamiento - Meta	L2 Preservar la integridad estructural de la UGAT manteniendo la cobertura vegetal y la estabilidad del suelo y fomentar la implementación de técnicas de manejo que promuevan la recarga de acuíferos a mediano y largo plazo, con la finalidad de salvaguardar la relevancia hidrogeológica que tiene la UGAT.
--------------------	--

Sectores del Desarrollo				
Afinidad sectorial	Rectores	Coadyuvantes	Asociados	De interés
	Conservación	Forestal y turismo	Pecuario, agrícola y asentamientos humanos	Infraestructura, energético y minero
Actividades sectoriales compatibles	Agricultura de temporal, Agricultura de riego, Ganadería extensiva, Forestal no maderable, Conservación, Turismo alternativo, Asentamientos humanos rurales, Infraestructura puntual, Infraestructura lineal, Infraestructura de área,Energía eólica, Minería no metálica de alta disponibilidad			
Actividades sectoriales incompatibles	Acuacultura, Ganadería intensiva, Forestal maderable, Turismo convencional, Asentamientos humanos urbanos, Industria ligera, Industria mediana, Industria pesada, Energía solar, Minería no metálica de baja disponibilidad, Minería metálica			
Criterios de regulación ecológica	AG50_01; AG50_02; AG50_03; AG50_04; AG50_05; AG50_06; AG50_07; AG50_08; AG50_09; AG50_10; AG50_11; AG50_12;AGT50_01; AGT50_02; AGT50_03; AGT50_04;AGR50_02; AGR50_03; AGR50_04;GEX50_01; GEX50_02; GEX50_03; GEX50_04; GEX50_05; GEX50_07;FNM50_01; FNM50_02; FNM50_03; FNM50_04; FNM50_05; FNM50_06; FNM50_07;CON50_01; CON50_02; CON50_03; CON50_04; CON50_05; CON50_06; CON50_07; CON50_8; CON50_9; CON50_10; CON50_11;RIP50_02; RIP50_03; RIP50_04;TAL50_01; TAL50_02; TAL50_03; TAL50_04; TAL50_05; TAL50_07; TAL50_10; TAL50_11; TAL50_12; TAL50_15; TAL50_16;AHR50_10;IF50_01; IF50_02; IF50_03; IF50_04; IF50_05;IFP50_01; IFP50_02; IFP50_03;IFL50_01; IFL50_02; IFL50_03; IFL50_04; IFL50_05; IFL50_06; IFL50_07; IFL50_08;IFA50_01; IFA50_02;EOL50_01; EOL50_02; EOL50_03; EOL50_04; EOL50_05;MNMA50_01; MNMA50_06;PAT50_03			
Estrategias ambientales y territoriales	E-05, E-06, E-07, E-10, E-16, E-19, E-21, E-24, E-27, E-32, E-36, E-37, E-38, E-39, E-43, E-46, E-47, E-48 y E-49			

Sistema Urbano Rural ¹⁰					Pueblos y comunidades indígenas:
Clasificación:	Localidades con población de 2,500 a 4,999 habitantes ¹¹	No.	0	Nombre de las localidades:	
		Pob.	0		
No aplica	Localidades con población de 5,000 habitantes y más ¹²	No.	0	Nombre de las localidades:	No hay presencia
		Pob.	0		

¹ Superficie calculada en kilómetros cuadrados por cada Unidad de Gestión Ambiental y Territorial UGAT, Iplaneg 2026.

² Población total calculada para cada Unidad de Gestión Ambiental y Territorial UGAT con información de Censo de Población y Vivienda, INEGI, 2020. Iplaneg 2026.

³ Densidad poblacional calculada para cada Unidad de Gestión Ambiental y Territorial UGAT con información de Censo de Población y Vivienda, INEGI, 2020. Iplaneg 2026.

⁴ Fuente: Calculada con el Continuo de Elevaciones Mexicano y Modelos Digitales de Elevación (15 m, versión 4.0), del INEGI, 2013.

⁵ Actualización de la cobertura de uso de suelo y vegetación al año 2024.

⁶ Incluye los tipos de vegetación: vegetación acuática y subacuática, otros tipos de vegetación, matorral xerófilo y bosque espinoso.

⁷ Trazo del Camino Real de Tierra Adentro y sitios con valor patrimonial: Información de la SECTURI y de la declaratoria publicada en el POEG (núm. 131, segunda parte, 01 de julio de 2024; Decreto Gubernativo núm. 171).

Los elementos representados en el mapa corresponden a símbolos cartográficos de referencia y no a la escala real de los elementos existentes en el territorio. La ubicación representada es de carácter referencial y no necesariamente corresponde al trazo definitivo del proyecto.

⁸ Fuente: Secretaría de Agua y Medio Ambiente, 2025.

⁹ COBIOCOM. Corredor Biocultural Centro Occidente de México. Fuente: Secretaría de Agua y Medio Ambiente, 2025.

¹⁰ Jerarquía de los centros de población en el Sistema Urbano Rural del Estado de Guanajuato, Iplaneg, 2026.

¹¹ Número de localidades existentes en cada Unidad de Gestión Ambiental y Territorial UGAT con información de Censo de Población y Vivienda, INEGI, 2020. Iplaneg 2026.

¹² Número de localidades existentes en cada Unidad de Gestión Ambiental y Territorial UGAT con información de Censo de Población y Vivienda, INEGI, 2020. Iplaneg 2026.

UGAT203

Grupo de UGAT

1. Área Natural Protegida Purísima de Chamacuero

Política ambiental: Área Natural Protegida

Región:

Subregión:

Municipio(s):

Tierra Blanca

Superficie¹:

0.5 km²

Densidad de población³:

0.0 hab/km²

Población total²:

0 habitantes

Pendiente promedio⁴:

24.8°

Sistema Urbano Rural

C. Serv. Rurales

C. Serv. Urbanos

C. Art. del Sis.

C. Art. Reg.

C. Art. Metrop.

Ciudad Central

Carretera Federal

Carretera Estatal

Limites Municipales

Limite Estatal

Uso de Suelo y Vegetación

• AGRH. Agricultura de Riego y Humedad

• AGR T. Agricultura de Temporal

• AH. Asentamientos Humanos

• BC. Bosque Conservado

• BP. Bosque Perturbado

• CA. Cuerpo de Agua

• MC. Matorral Conservado

• MP. Matorral Perturbado

• PI. Pastizal Inducido

• PN. Pastizal Natural

• SBCC. Selva Baja Caducifolia Conservada

• SBGP. Selva Baja Caducifolia Perturbada

• SVEG. Zona Sin Vegetación Apparente

• Otros⁶. Otros Tipos de Vegetación

Porcentaje de cobertura COBIOCOM⁹:


100.0%

Áreas Prioritarias para el Mantenimiento de Bienes y Servicios Ambientales (APMSA):


100.0%

Política territorial: Área Natural Protegida


Ubicación



Cobertura de uso de suelo y vegetación⁵



Delimitación de UGAT⁷



Potencial de recarga⁸

Baja: 0.0%

Media: 100.0%

Alta: 0.0%

Zona de conservación hidrológica (ZCH): 0.0%

Cuerpo de agua: 0.0%

MODELO

Lineamiento - Meta	L1 Preservar y restaurar el equilibrio ecológico en los ecosistemas y asegurar su aprovechamiento racional implementando el Programa de Manejo decretado del ANP o su Estrategia.
--------------------	---

Sectores del Desarrollo				
Afinidad sectorial	Rectores	Coadyuvantes	Asociados	De interés
	Sujeto a Programa de Manejo	Sujeto a Programa de Manejo	Sujeto a Programa de Manejo	Sujeto a Programa de Manejo
Actividades sectoriales compatibles	Sujeto a programa de manejo			
Actividades sectoriales incompatibles	Sujeto a programa de manejo			
Criterios de regulación ecológica	No aplica			
Estrategias ambientales y territoriales	E-03, E-05, E-46, E-47, E-48 y E-49			

Sistema Urbano Rural ¹⁰					Pueblos y comunidades indígenas:
Clasificación:	Localidades con población de 2,500 a 4,999 habitantes ¹¹	No. 0	Pob. 0	Nombre de las localidades:	
No aplica	Localidades con población de 5,000 habitantes y más ¹²	No. 0	Pob. 0	Nombre de las localidades:	No hay presencia

¹ Superficie calculada en kilómetros cuadrados por cada Unidad de Gestión Ambiental y Territorial UGAT, Iplaneg 2026.

² Población total calculada para cada Unidad de Gestión Ambiental y Territorial UGAT con información de Censo de Población y Vivienda, INEGI, 2020. Iplaneg 2026.

³ Densidad poblacional calculada para cada Unidad de Gestión Ambiental y Territorial UGAT con información de Censo de Población y Vivienda, INEGI, 2020. Iplaneg 2026.

⁴ Fuente: Calculada con el Continuo de Elevaciones Mexicano y Modelos Digitales de Elevación (15 m, versión 4.0), del INEGI, 2013.

⁵ Actualización de la cobertura de uso de suelo y vegetación al año 2024.

⁶ Incluye los tipos de vegetación: vegetación acuática y subacuática, otros tipos de vegetación, matorral xerófilo y bosque espinoso.

⁷ Trazo del Camino Real de Tierra Adentro y sitios con valor patrimonial: Información de la SECTURI y de la declaratoria publicada en el POEG (núm. 131, segunda parte, 01 de julio de 2024; Decreto Gubernativo núm. 171). Los elementos representados en el mapa corresponden a símbolos cartográficos de referencia y no a la escala real de los elementos existentes en el territorio. La ubicación representada es de carácter referencial y no necesariamente corresponde al trazo definitivo del proyecto.

⁸ Fuente: Secretaría de Agua y Medio Ambiente, 2025.

⁹ COBIOCOM. Corredor Biocultural Centro Occidente de México. Fuente: Secretaría de Agua y Medio Ambiente, 2025.

¹⁰ Jerarquía de los centros de población en el Sistema Urbano Rural del Estado de Guanajuato, Iplaneg, 2026.

¹¹ Número de localidades existentes en cada Unidad de Gestión Ambiental y Territorial UGAT con información de Censo de Población y Vivienda, INEGI, 2020. Iplaneg 2026.

¹² Número de localidades existentes en cada Unidad de Gestión Ambiental y Territorial UGAT con información de Censo de Población y Vivienda, INEGI, 2020. Iplaneg 2026.

13. Aprovechamiento industrial, logístico y estratégico

Política ambiental: Aprovechamiento sustentable

Región:

Subregión:

Municipio(s):

León, Silao de la Victoria

Superficie¹:

20.3 km²

Densidad de población³:

30.6 hab/km²

Población total²:

621 habitantes

Pendiente promedio⁴:

0.9°

Simbología

Sistema Urbano Rural

C. Serv. Rurales

C. Serv. Urbanos

C. Art. del Sis.

C. Art. Reg.

C. Art. Metrop.

Ciudad Central

Carretera Federal

Carretera Estatal

Limites Municipales

Limite Estatal

Uso de Suelo y Vegetación

• AGRH. Agricultura de Riego y Humedad

• AGR T. Agricultura de Temporal

• AH. Asentamientos Humanos

• BC. Bosque Conservado

• BP. Bosque Perturbado

• CA. Cuerpo de Agua

• MC. Matorral Conservado

• MP. Matorral Perturbado

• PI. Pastizal Inducido

• PN. Pastizal Natural

• SBCC. Selva Baja Caducifolia Conservada

• SBCP. Selva Baja Caducifolia Perturbada

• SVEG. Zona Sin Vegetación Aparente

• Otros⁶. Otros Tipos de Vegetación

Porcentaje de cobertura COBIOCOM⁹:

0.0%

Áreas Prioritarias para el Mantenimiento de Bienes y Servicios Ambientales (APMSA):

12.0%

Política territorial: Fortalecimiento territorial

Ubicación

Cobertura de uso de suelo y vegetación⁵

Delimitación de UGAT⁷

Potencial de recarga⁸

Baja: 62.9%

Media: 7.1%

Alta: 30.1%

Zona de conservación hidrológica (ZCH): 0.0%

Cuerpo de agua: 0.0%

MODELO

Lineamiento - Meta	L13 Impulsar la creación y fortalecimiento de infraestructura estratégica que facilite el desarrollo de actividades industriales bajo criterios de sustentabilidad y mitigación a efectos de cambio climático, promoviendo el uso eficiente y el reúso del agua, así como el manejo responsable de insumos. Acciones a realizarse con un enfoque de economía circular, responsabilidad social, asegurando beneficios al medio ambiente y a las comunidades locales cercanas.
--------------------	--

Sectores del Desarrollo				
Afinidad sectorial	Rectores	Coadyuvantes	Asociados	De interés
	Industrial	Infraestructura	Agrícola, pecuario y asentamientos humanos	Turismo y minero
Actividades sectoriales compatibles	Agricultura de temporal, Agricultura de riego, Ganadería extensiva, Ganadería intensiva, Turismo convencional, Asentamientos humanos rurales, Infraestructura puntual, Infraestructura lineal, Infraestructura de área, Industria ligera, Industria mediana, Industria pesada, Energía solar, Minería no metálica de alta disponibilidad			
Actividades sectoriales incompatibles	Acuicultura, Forestal maderable, Forestal no maderable, Conservación, Turismo alternativo, Asentamientos humanos urbanos, Energía eólica, Minería no metálica de baja disponibilidad, Minería metálica			
Criterios de regulación ecológica	AG50_03; AG50_04; AG50_05; AG50_06; AG50_07; AG50_08; AG50_09; AG50_10; AG50_11; AGT50_01; AGT50_02; AGR50_02; AGR50_03; AGR50_04; AGI50_01; AGI50_02; AGI50_03; AGI50_04; AGI50_05; AGI50_06; AGI50_07; AGI50_08; AGI50_09; AGI50_10; AGI50_11; AGI50_12; AGI50_13; AGI50_14; AGI50_15; GEX50_01; GEX50_02; GEX50_03; GEX50_04; GEX50_05; GEX50_06; GEX50_07; GIN50_08; TUR50_01; TUR50_02; TUR50_03; TUR50_04; TUR50_05; TUR50_06; TUR50_07; AHR50_01; IF50_01; IF50_02; IF50_03; IF50_04; IF50_05; IFP50_01; IFP50_02; IFP50_03; IFL50_01; IFL50_02; IFL50_03; IFL50_04; IFL50_05; IFL50_06; IFL50_07; IFL50_08; IFA50_01; IFA50_02; IN50_01; IN50_02; IN50_03; IN50_04; IN50_05; IN50_06; IN50_07; IN50_08; IN50_09; IN50_10; IN50_11; IN50_12; IN50_13; IN50_14; IN50_15; IN50_16; IN50_17; IN50_18; INL50_01; INL50_02; INM50_01; INM50_02; INP50_01; INP50_02; SOL50_01; SOL50_02; SOL50_03; SOL50_04; SOL50_05; MNM50A_01; MNMA50_02; PAT50_03; TL50_01; TL50_02; TL50_03; TL50_04; TL50_05			
Estrategias ambientales y territoriales	E-01, E-02, E-07, E-08, E-09, E-10, E-12, E-14, E-16, E-17, E-18, E-19, E-21, E-22, E-26, E-27, E-28, E-29, E-30, E-31, E-32, E-33, E-34, E-35, E-36, E-37, E-38, E-39, E-40, E-41, E-43, E-44, E-46, E-47, E-48 y E-49			

Sistema Urbano Rural ¹⁰					Pueblos y comunidades indígenas:
Clasificación:	Localidades con población de 2,500 a 4,999 habitantes ¹¹	No. 0	Pob. 0	Nombre de las localidades: Sin localidad	
No aplica	Localidades con población de 5,000 habitantes y más ¹²	No. 0	Pob. 0	Nombre de las localidades: Sin localidad	No hay presencia

¹ Superficie calculada en kilómetros cuadrados por cada Unidad de Gestión Ambiental y Territorial UGAT, Iplaneg 2026.

² Población total calculada para cada Unidad de Gestión Ambiental y Territorial UGAT con información de Censo de Población y Vivienda, INEGI, 2020. Iplaneg 2026.

³ Densidad poblacional calculada para cada Unidad de Gestión Ambiental y Territorial UGAT con información de Censo de Población y Vivienda, INEGI, 2020. Iplaneg 2026.

⁴ Fuente: Calculada con el Continuo de Elevaciones Mexicano y Modelos Digitales de Elevación (15 m, versión 4.0), del INEGI, 2013.

⁵ Actualización de la cobertura de uso de suelo y vegetación al año 2024.

⁶ Incluye los tipos de vegetación: vegetación acuática y subacuática, otros tipos de vegetación, matorral xerófilo y bosque espinoso.

⁷ Trazo del Camino Real de Tierra Adentro y sitios con valor patrimonial: Información de la SECTURI y de la declaratoria publicada en el POEG (núm. 131, segunda parte, 01 de julio de 2024; Decreto Gubernativo núm. 171).

Los elementos representados en el mapa corresponden a símbolos cartográficos de referencia y no a la escala real de los elementos existentes en el territorio. La ubicación representada es de carácter referencial y no necesariamente corresponde al trazo definitivo del proyecto.

⁸ Fuente: Secretaría de Agua y Medio Ambiente, 2025.

⁹ COBIOCOM. Corredor Biocultural Centro Occidente de México. Fuente: Secretaría de Agua y Medio Ambiente, 2025.

¹⁰ Jerarquía de los centros de población en el Sistema Urbano Rural del Estado de Guanajuato, Iplaneg, 2026.

¹¹ Número de localidades existentes en cada Unidad de Gestión Ambiental y Territorial UGAT con información de Censo de Población y Vivienda, INEGI, 2020. Iplaneg 2026.

¹² Número de localidades existentes en cada Unidad de Gestión Ambiental y Territorial UGAT con información de Censo de Población y Vivienda, INEGI, 2020. Iplaneg 2026.

UGAT206

Grupo de UGAT

1. Área Natural Protegida Pinal del Zamorano

Política ambiental: Área Natural Protegida

Región:

Subregión:

Municipio(s):

Superficie¹:

Densidad de población³:

Población total²:

Pendiente promedio⁴:

Simbología

Uso de Suelo y Vegetación

Porcentaje de cobertura COBIOCOM⁹:

Áreas Prioritarias para el Mantenimiento de Bienes y Servicios Ambientales (APMSA):

Política territorial: Área Natural Protegida

Ubicación

Cobertura de uso de suelo y vegetación⁵

Delimitación de UGAT⁷

Potencial de recarga⁸

BC

BP

PI

PN

20%

24%

3%

BC

BP

PI

PN

Baja

Media

Alta

96.9%

3.1%

0.0%

Zona de conservación hidrológica (ZCH):

Cuerpo de agua:

0.0%

0.0%

MODELO

Lineamiento - Meta	L1 Preservar y restaurar el equilibrio ecológico en los ecosistemas y asegurar su aprovechamiento racional implementando el Programa de Manejo decretado del ANP o su Estrategia.
--------------------	---

Sectores del Desarrollo				
Afinidad sectorial	Rectores	Coadyuvantes	Asociados	De interés
	Sujeto a Programa de Manejo	Sujeto a Programa de Manejo	Sujeto a Programa de Manejo	Sujeto a Programa de Manejo
Actividades sectoriales compatibles	Sujeto a programa de manejo			
Actividades sectoriales incompatibles	Sujeto a programa de manejo			
Criterios de regulación ecológica	No aplica			
Estrategias ambientales y territoriales	E-03, E-05, E-46, E-47, E-48 y E-49			

Sistema Urbano Rural ¹⁰					Pueblos y comunidades indígenas:
Clasificación:	Localidades con población de 2,500 a 4,999 habitantes ¹¹	No.	0	Nombre de las localidades: Sin localidad	
		Pob.	0		
No aplica	Localidades con población de 5,000 habitantes y más ¹²	No.	0	Nombre de las localidades: Sin localidad	Si hay presencia
		Pob.	0		

¹ Superficie calculada en kilómetros cuadrados por cada Unidad de Gestión Ambiental y Territorial UGAT, Iplaneg 2026.

² Población total calculada para cada Unidad de Gestión Ambiental y Territorial UGAT con información de Censo de Población y Vivienda, INEGI, 2020. Iplaneg 2026.

³ Densidad poblacional calculada para cada Unidad de Gestión Ambiental y Territorial UGAT con información de Censo de Población y Vivienda, INEGI, 2020. Iplaneg 2026.

⁴ Fuente: Calculada con el Continuo de Elevaciones Mexicano y Modelos Digitales de Elevación (15 m, versión 4.0), del INEGI, 2013.

⁵ Actualización de la cobertura de uso de suelo y vegetación al año 2024.

⁶ Incluye los tipos de vegetación: vegetación acuática y subacuática, otros tipos de vegetación, matorral xerófilo y bosque espinoso.

⁷ Trazo del Camino Real de Tierra Adentro y sitios con valor patrimonial: Información de la SECTURI y de la declaratoria publicada en el POEG (núm. 131, segunda parte, 01 de julio de 2024; Decreto Gubernativo núm. 171). Los elementos representados en el mapa corresponden a símbolos cartográficos de referencia y no a la escala real de los elementos existentes en el territorio. La ubicación representada es de carácter referencial y no necesariamente corresponde al trazo definitivo del proyecto.

⁸ Fuente: Secretaría de Agua y Medio Ambiente, 2025.

⁹ COBIOCOM. Corredor Biocultural Centro Occidente de México. Fuente: Secretaría de Agua y Medio Ambiente, 2025.

¹⁰ Jerarquía de los centros de población en el Sistema Urbano Rural del Estado de Guanajuato, Iplaneg, 2026.

¹¹ Número de localidades existentes en cada Unidad de Gestión Ambiental y Territorial UGAT con información de Censo de Población y Vivienda, INEGI, 2020. Iplaneg 2026.

¹² Número de localidades existentes en cada Unidad de Gestión Ambiental y Territorial UGAT con información de Censo de Población y Vivienda, INEGI, 2020. Iplaneg 2026.

Política ambiental: Aprovechamiento sustentable

Región:

II.- Norte y III.- Centro

Subregión:

IV.- Bicentenario y V.- Metropolitana de León

Municipio(s):

Guanajuato, Irapuato, Silao de la Victoria

Superficie¹:

74.1 km²

Densidad de población³:

253.3 hab/km²

Población total²:

18,770 habitantes

Pendiente promedio⁴:

2.6°

Simbología

Sistema Urbano Rural

C. Serv. Rurales

C. Serv. Urbanos

C. Art. del Sis.

C. Art. Reg.

C. Art. Metrop.

Ciudad Central

Carretera Federal

Carretera Estatal

Limites Municipales

Limite Estatal

Uso de Suelo y Vegetación

AGRH. Agricultura de Riego y Humedad

AGR T. Agricultura de Temporal

AH. Asentamientos Humanos

BC. Bosque Conservado

BP. Bosque Perturbado

CA. Cuerpo de Agua

MC. Matorral Conservado

MP. Matorral Perturbado

PI. Pastizal Inducido

PN. Pastizal Natural

SBCC. Selva Baja Caducifolia Conservada

SBCP. Selva Baja Caducifolia Perturbada

SVEG. Zona Sin Vegetación Aparente

Otros⁶. Otros Tipos de Vegetación

Porcentaje de cobertura COBIOCOM⁹:

0.0%

Áreas Prioritarias para el Mantenimiento de Bienes y Servicios Ambientales (APMSA):

22.0%

Política territorial: Fortalecimiento territorial

Ubicación

Cobertura de uso de suelo y vegetación⁵

Delimitación de UGAT⁷

Potencial de recarga⁸

Baja: 20.2%

Media: 53.1%

Alta: 25.1%

Zona de conservación hidrológica (ZCH): 1.7%

Cuerpo de agua: 0.0%

MODELO

Lineamiento - Meta	L11 Preservar el valor agroecológico de la UGAT y mejorar el aprovechamiento sustentable de las zonas de desarrollo rural, potencializando el desarrollo del sector agroindustrial e impulsando la implementación de medidas productivas eficientes en el uso y reúso del agua; la aplicación responsable de fertilizantes, agroquímicos y otras prácticas que mejoren las condiciones del suelo y la capacidad de los cultivos para afrontar el cambio climático, así como la gestión del suelo para regular el crecimiento ordenado de los asentamientos.
--------------------	---

Sectores del Desarrollo					
Afinidad sectorial	Rectores		Coadyuvantes	Asociados	De interés
	Agrícola		Pecuario	Infraestructura y asentamientos humanos	Industrial, energético, minero y turismo
Actividades sectoriales compatibles	Agricultura de temporal, Agricultura de riego, Ganadería extensiva, Ganadería intensiva, Turismo alternativo, Asentamientos humanos rurales, Infraestructura puntual, Infraestructura lineal, Infraestructura de área, Industria ligera,Energía eólica, Energía solar, Minería no metálica de alta disponibilidad, Minería metálica				
Actividades sectoriales incompatibles	Acuicultura, Forestal maderable, Forestal no maderable, Conservación, Turismo convencional, Asentamientos humanos urbanos, Industria mediana, Industria pesada, Minería no metálica de baja disponibilidad				
Criterios de regulación ecológica	AG50_03; AG50_04; AG50_05; AG50_06; AG50_07; AG50_08; AG50_09; AG50_10; AG50_11;AGT50_01; AGT50_02; AGT50_03; AGT50_04;AGR50_01; AGR50_02; AGR50_03; AGR50_04; AGR50_05; AGR50_06; AGR50_07; AGR50_08; AGR50_09; AGR50_10; AGR50_11;AGI50_01; AGI50_02; AGI50_03; AGI50_04; AGI50_05; AGI50_06; AGI50_07; AGI50_08; AGI50_09; AGI50_10; AGI50_11; AGI50_12; AGI50_13; AGI50_14; AGI50_15;GEX50_02; GEX50_03; GEX50_04;GEX50_06; GEX50_07;GIN50_01; GIN50_02; GIN50_03; GIN50_04; GIN50_05; GIN50_06; GIN50_07;RES50_01; RES50_03;TAL50_01; TAL50_04; TAL50_06; TAL50_07; TAL50_11; TAL50_12; TAL50_13; TAL50_14; TAL50_16;AHR50_01; AHR50_02; AHR50_03 AHR50_04; AHR50_05; AHR50_06; AHR50_07; AHR50_08; AHR50_09; AHR50_11; AHR50_12;IF50_01; IF50_02; IF50_03; IF50_04; IF50_05;IFP50_01; IFP50_02; IFP50_03;IFL50_01; IFL50_02; IFL50_03; IFL50_04; IFL50_05; IFL50_06; IFL50_07; IFL50_08;IFA50_01; IFA50_02;IN50_01; IN50_02; IN50_03; IN50_04; IN50_05; IN50_06; IN50_07; IN50_08; IN50_09; IN50_10; IN50_11; IN50_12; IN50_13; IN50_14; IN50_15; IN50_16; IN50_17; IN50_18;INL50_01; INL50_02; INL50_03;EOL50_01; EOL50_02; EOL50_03; EOL50_04; EOL50_05;SOL50_01; SOL50_02; SOL50_03; SOL50_04; SOL50_05;MNM50A_01; MNMA50_02; MNMA50_03; MNMA50_04; MNMA50_05; MNMA50_06; MNMA50_07; MNMA50_10;MIM50_01; MIM50_02; MIM50_03; MIM50_04; MIM50_05; MIM50_06; MIM50_07; MIM50_08; MIM_09; MIM50_10; MIM50_11; MIM50_12; MIM50_13; MIM50_14; MIM50_15; MIM50_16;PAT50_03				
Estrategias ambientales y territoriales	E-01, E-06, E-07, E-10, E-13, E-14, E-16, E-17, E-18, E-19, E-21, E-22, E-26, E-27, E-28, E-29, E-30, E-31, E-32, E-33, E-34, E-35, E-36, E-37, E-38, E-39, E-40, E-41, E-42, E-43, E-44, E-46, E-47, E-48 y E-49				

Sistema Urbano Rural ¹⁰					Pueblos y comunidades indígenas:
Clasificación:	Localidades con población de 2,500 a 4,999 habitantes ¹¹	No. Pob.	1 3,365	Nombre de las localidades: Los Rodríguez	
Centro de Servicios Rurales	Localidades con población de 5,000 habitantes y más ¹²	No. Pob.	0 0	Nombre de las localidades: Sin localidad	No hay presencia

¹ Superficie calculada en kilómetros cuadrados por cada Unidad de Gestión Ambiental y Territorial UGAT, Iplaneg 2026.

² Población total calculada para cada Unidad de Gestión Ambiental y Territorial UGAT con información de Censo de Población y Vivienda, INEGI, 2020. Iplaneg 2026.

³ Densidad poblacional calculada para cada Unidad de Gestión Ambiental y Territorial UGAT con información de Censo de Población y Vivienda, INEGI, 2020. Iplaneg 2026.

⁴ Fuente: Calculada con el Continuo de Elevaciones Mexicano y Modelos Digitales de Elevación (15 m, versión 4.0), del INEGI, 2013.

⁵ Actualización de la cobertura de uso de suelo y vegetación al año 2024.

⁶ Incluye los tipos de vegetación: vegetación acuática y subacuática, otros tipos de vegetación, matorral xerófilo y bosque espinoso.

⁷ Trazo del Camino Real de Tierra Adentro y sitios con valor patrimonial: Información de la SECTURI y de la declaratoria publicada en el POEG (núm. 131, segunda parte, 01 de julio de 2024; Decreto Gubernativo núm. 171). Los elementos representados en el mapa corresponden a símbolos cartográficos de referencia y no a la escala real de los elementos existentes en el territorio. La ubicación representada es de carácter referencial y no necesariamente corresponde al trazo definitivo del proyecto.

⁸ Fuente: Secretaría de Agua y Medio Ambiente, 2025.

⁹ COBIOCOM. Corredor Biocultural Centro Occidente de México. Fuente: Secretaría de Agua y Medio Ambiente, 2025.

¹⁰ Jerarquía de los centros de población en el Sistema Urbano Rural del Estado de Guanajuato, Iplaneg, 2026.

¹¹ Número de localidades existentes en cada Unidad de Gestión Ambiental y Territorial UGAT con información de Censo de Población y Vivienda, INEGI, 2020. Iplaneg 2026.

¹² Número de localidades existentes en cada Unidad de Gestión Ambiental y Territorial UGAT con información de Censo de Población y Vivienda, INEGI, 2020. Iplaneg 2026.

Política ambiental: Aprovechamiento sustentable

Región:

Subregión:

Municipio(s):

Superficie¹:

0.6 km²

Densidad de población³:

528.3 hab/km²

Población total²:

317 habitantes

Pendiente promedio⁴:

2.4°

Simbología

Sistema Urbano Rural

C. Serv. Rurales

C. Serv. Urbanos

C. Art. del Sis.

C. Art. Reg.

C. Art. Metrop.

Ciudad Central

Carretera Federal

Carretera Estatal

Limites Municipales

Limite Estatal

Uso de Suelo y Vegetación

• AGRH. Agricultura de Riego y Humedad

• AGR T. Agricultura de Temporal

• AH. Asentamientos Humanos

• BC. Bosque Conservado

• BP. Bosque Perturbado

• CA. Cuerpo de Agua

• MC. Matorral Conservado

• MP. Matorral Perturbado

• PI. Pastizal Inducido

• PN. Pastizal Natural

• SBCC. Selva Baja Caducifolia Conservada

• SBCP. Selva Baja Caducifolia Perturbada

• SVEG. Zona Sin Vegetación Aparente

• Otros⁶. Otros Tipos de Vegetación

Porcentaje de cobertura COBIOCOM⁹:

0.0%

Áreas Prioritarias para el Mantenimiento de Bienes y Servicios Ambientales (APMSA):

7.0%

Política territorial: Fortalecimiento territorial

Ubicación

Cobertura de uso de suelo y vegetación⁵

Delimitación de UGAT⁷

Potencial de recarga⁸

Baja: 0.0%

Media: 100.0%

Alta: 0.0%

Zona de conservación hidrológica (ZCH):

0.0%

Cuerpo de agua:

0.0%

MODELO

Lineamiento - Meta	L13 Impulsar la creación y fortalecimiento de infraestructura estratégica que facilite el desarrollo de actividades industriales bajo criterios de sustentabilidad y mitigación a efectos de cambio climático, promoviendo el uso eficiente y el reúso del agua, así como el manejo responsable de insumos. Acciones a realizarse con un enfoque de economía circular, responsabilidad social, asegurando beneficios al medio ambiente y a las comunidades locales cercanas.
--------------------	--

Sectores del Desarrollo						
Afinidad sectorial	Rectores		Coadyuvantes			
	Industrial		Infraestructura			
Actividades sectoriales compatibles	Agricultura de temporal, Agricultura de riego, Ganadería extensiva, Ganadería intensiva, Asentamientos humanos rurales, Infraestructura puntual, Infraestructura lineal, Infraestructura de área, Industria ligera, Industria mediana,Industria pesada, Energía solar					
Actividades sectoriales incompatibles	Acuacultura, Forestal maderable, Forestal no maderable, Conservación, Turismo alternativo, Turismo convencional, Asentamientos humanos urbanos, Energía eólica, Minería no metálica de baja disponibilidad,Minería no metálica de alta disponibilidad, Minería metálica					
Criterios de regulación ecológica	AG50_03; AG50_04; AG50_05; AG50_06; AG50_07; AG50_08; AG50_09; AG50_10; AG50_11;AGT50_01; AGT50_02; AGT50_05; AGT50_06; AGT50_08;AGR50_02; AGR50_03; AGR50_04; AGR50_12;AGI50_01; AGI50_02; AGI50_03; AGI50_04; AGI50_05; AGI50_06; AGI50_07; AGI50_08; AGI50_09; AGI50_10; AGI50_11; AGI50_12; AGI50_13; AGI50_14; AGI50_15;GEX50_02; GEX50_03; GEX50_04;GEX50_06; GEX50_07;GIN50_08;AHR50_01;IF50_01; IF50_02; IF50_03; IF50_04; IF50_05;IFP50_01; IFP50_02; IFP50_03;IFL50_01; IFL50_02; IFL50_03; IFL50_04; IFL50_05; IFL50_06; IFL50_07; IFL50_08;IFA50_01; IFA50_02;IN50_01; IN50_02; IN50_03; IN50_04; IN50_05; IN50_06; IN50_07; IN50_08; IN50_09; IN50_10; IN50_11; IN50_12; IN50_13; IN50_14; IN50_15; IN50_16; IN50_17; IN50_18;INL50_01; INL50_02;INM50_01; INM50_02;INP50_01; INP50_02;SOL50_01; SOL50_02; SOL50_03; SOL50_04; SOL50_05;PAT50_03;TL50_01; TL50_02; TL50_03; TL50_04; TL50_05					
Estrategias ambientales y territoriales	E-01, E-02, E-08, E-09, E-12, E-14, E-16, E-17, E-18, E-19, E-21, E-22, E-26, E-27, E-28, E-29, E-30, E-31, E-32, E-33, E-34, E-35, E-36, E-37, E-38, E-39, E-40, E-41, E-44, E-46, E-47, E-48 y E-49					

Sistema Urbano Rural ¹⁰					Pueblos y comunidades indígenas:
Clasificación:	Localidades con población de 2,500 a 4,999 habitantes ¹¹	No. Pob.	00	Nombre de las localidades:	
No aplica	Localidades con población de 5,000 habitantes y más ¹²	No. Pob.	00	No hay presencia	

¹ Superficie calculada en kilómetros cuadrados por cada Unidad de Gestión Ambiental y Territorial UGAT, Iplaneg 2026.

² Población total calculada para cada Unidad de Gestión Ambiental y Territorial UGAT con información de Censo de Población y Vivienda, INEGI, 2020. Iplaneg 2026.

³ Densidad poblacional calculada para cada Unidad de Gestión Ambiental y Territorial UGAT con información de Censo de Población y Vivienda, INEGI, 2020. Iplaneg 2026.

⁴ Fuente: Calculada con el Continuo de Elevaciones Mexicano y Modelos Digitales de Elevación (15 m, versión 4.0), del INEGI, 2013.

⁵ Actualización de la cobertura de uso de suelo y vegetación al año 2024.

⁶ Incluye los tipos de vegetación: vegetación acuática y subacuática, otros tipos de vegetación, matorral xerófilo y bosque espinoso.

⁷ Trazo del Camino Real de Tierra Adentro y sitios con valor patrimonial: Información de la SECTURI y de la declaratoria publicada en el POEG (núm. 131, segunda parte, 01 de julio de 2024; Decreto Gubernativo núm. 171). Los elementos representados en el mapa corresponden a símbolos cartográficos de referencia y no a la escala real de los elementos existentes en el territorio. La ubicación representada es de carácter referencial y no necesariamente corresponde al trazo definitivo del proyecto.

⁸ Fuente: Secretaría de Agua y Medio Ambiente, 2025.

⁹ COBIOCOM. Corredor Biocultural Centro Occidente de México. Fuente: Secretaría de Agua y Medio Ambiente, 2025.

¹⁰ Jerarquía de los centros de población en el Sistema Urbano Rural del Estado de Guanajuato, Iplaneg, 2026.

¹¹ Número de localidades existentes en cada Unidad de Gestión Ambiental y Territorial UGAT con información de Censo de Población y Vivienda, INEGI, 2020. Iplaneg 2026.

¹² Número de localidades existentes en cada Unidad de Gestión Ambiental y Territorial UGAT con información de Censo de Población y Vivienda, INEGI, 2020. Iplaneg 2026.

Política ambiental: Preservación

Región:

Subregión:

Municipio(s):

Purísima del Rincón

Superficie¹:

0.3 km²

Densidad de población³:

0.0 hab/km²

Población total²:

0 habitantes

Pendiente promedio⁴:

1.0°

Simbología

Sistema Urbano Rural

C. Serv. Rurales

C. Serv. Urbanos

C. Art. del Sis.

C. Art. Reg.

C. Art. Metrop.

Ciudad Central

Carretera Federal

Carretera Estatal

Limites Municipales

Limite Estatal

Uso de Suelo y Vegetación

• AGRH. Agricultura de Riego y Humedad

• AGR T. Agricultura de Temporal

• AH. Asentamientos Humanos

• BC. Bosque Conservado

• BP. Bosque Perturbado

• CA. Cuerpo de Agua

• MC. Matorral Conservado

• MP. Matorral Perturbado

• PI. Pastizal Inducido

• PN. Pastizal Natural

• SBCC. Selva Baja Caducifolia Conservada

• SBCCP. Selva Baja Caducifolia Perturbada

• SVEG. Zona Sin Vegetación Aparente

• Otros⁶. Otros Tipos de Vegetación

Porcentaje de cobertura COBIOCOM⁹:

0.0%

Áreas Prioritarias para el Mantenimiento de Bienes y Servicios Ambientales (APMSA):

97.0%

Política territorial: Relevancia estratégica territorial

Ubicación

Cobertura de uso de suelo y vegetación⁵

Delimitación de UGAT⁷

Potencial de recarga⁸

Baja: 0.0%

Media: 100.0%

Alta: 0.0%

Zona de conservación hidrológica (ZCH):

0.0%

Cuerpo de agua:

0.0%

MODELO

Lineamiento - Meta	L4 Conservar la biodiversidad y las funciones ecológicas de los ecosistemas; atendiendo especialmente la recuperación de zonas degradadas y el fomento de actividades productivas acordes a la vocación natural del territorio y sustentadas en programas y prácticas de manejo sostenible. Estas acciones deberán contribuir a la protección del capital natural, así como del patrimonio material e inmaterial de la zona.
--------------------	--

Sectores del Desarrollo				
Afinidad sectorial	Rectores	Coadyuvantes	Asociados	De interés
	Conservación	Agrícola	Turismo	Infraestructura y forestal
Actividades sectoriales compatibles	Agricultura de riego, Forestal no maderable, Conservación, Turismo alternativo, Infraestructura puntual, Infraestructura lineal			
Actividades sectoriales incompatibles	Acuacultura, Agricultura de temporal, Ganadería extensiva, Ganadería intensiva, Forestal maderable, Turismo convencional, Asentamientos humanos rurales, Asentamientos humanos urbanos, Infraestructura de área, Industria ligera,Industria mediana, Industria pesada, Energía eólica, Energía solar, Minería no metálica de baja disponibilidad, Minería no metálica de alta disponibilidad, Minería metálica			

Criterios de regulación ecológica	AG50_03; AG50_04; AG50_05; AG50_06; AG50_07; AG50_08; AG50_09; AG50_10; AG50_11;AGR50_02; AGR50_03; AGR50_04; AGR50_12;FNM50_01; FNM50_02; FNM50_03; FNM50_04; FNM50_05; FNM50_06; FNM50_07;CON50_01; CON50_02; CON50_03; CON50_04; CON50_05; CON50_06; CON50_07; CON50_8; CON50_9; CON50_10; CON50_11;RIP50_02; RIP50_03; RIP50_04;TAL50_01; TAL50_02; TAL50_03; TAL50_04; TAL50_05; TAL50_07; TAL50_08; TAL50_09; TAL50_10; TAL50_11; TAL50_12; TAL50_13; TAL50_14; TAL50_15; TAL50_16;IF50_01; IF50_02; IF50_03; IF50_04; IF50_05;IFP50_01; IFP50_02; IFP50_03;IFL50_01; IFL50_02; IFL50_03; IFL50_04; IFL50_05; IFL50_06; IFL50_07; IFL50_08;PAT50_03
-----------------------------------	---

Estrategias ambientales y territoriales	E-05, E-06, E-07, E-16, E-18, E-19, E-24, E-27, E-28, E-29, E-30, E-31, E-32, E-33, E-34, E-36, E-37, E-38, E-39, E-40, E-46, E-47, E-48 y E-49
---	---

Sistema Urbano Rural ¹⁰					Pueblos y comunidades indígenas:
Clasificación:	Localidades con población de 2,500 a 4,999 habitantes ¹¹	No.	0	Nombre de las localidades: Sin localidad	
No aplica	Localidades con población de 5,000 habitantes y más ¹²	Pob.	0	No hay presencia	
		No.	0		Nombre de las localidades: Sin localidad
		Pob.	0		

¹ Superficie calculada en kilómetros cuadrados por cada Unidad de Gestión Ambiental y Territorial UGAT, Iplaneg 2026.

² Población total calculada para cada Unidad de Gestión Ambiental y Territorial UGAT con información de Censo de Población y Vivienda, INEGI, 2020. Iplaneg 2026.

³ Densidad poblacional calculada para cada Unidad de Gestión Ambiental y Territorial UGAT con información de Censo de Población y Vivienda, INEGI, 2020. Iplaneg 2026.

⁴ Fuente: Calculada con el Continuo de Elevaciones Mexicano y Modelos Digitales de Elevación (15 m, versión 4.0), del INEGI, 2013.

⁵ Actualización de la cobertura de uso de suelo y vegetación al año 2024.

⁶ Incluye los tipos de vegetación: vegetación acuática y subacuática, otros tipos de vegetación, matorral xerófilo y bosque espinoso.

⁷ Trazo del Camino Real de Tierra Adentro y sitios con valor patrimonial: Información de la SECTURI y de la declaratoria publicada en el POEG (núm. 131, segunda parte, 01 de julio de 2024; Decreto Gubernativo núm. 171). Los elementos representados en el mapa corresponden a símbolos cartográficos de referencia y no a la escala real de los elementos existentes en el territorio. La ubicación representada es de carácter referencial y no necesariamente corresponde al trazo definitivo del proyecto.

⁸ Fuente: Secretaría de Agua y Medio Ambiente, 2025.

⁹ COBIOCOM. Corredor Biocultural Centro Occidente de México. Fuente: Secretaría de Agua y Medio Ambiente, 2025.

¹⁰ Jerarquía de los centros de población en el Sistema Urbano Rural del Estado de Guanajuato, Iplaneg, 2026.

¹¹ Número de localidades existentes en cada Unidad de Gestión Ambiental y Territorial UGAT con información de Censo de Población y Vivienda, INEGI, 2020. Iplaneg 2026.

¹² Número de localidades existentes en cada Unidad de Gestión Ambiental y Territorial UGAT con información de Censo de Población y Vivienda, INEGI, 2020. Iplaneg 2026.

Política ambiental: Protección

Región:

I.- Noreste y II.- Norte

Subregión:

II.- Chichimeca y IV.- Bicentenario

Municipio(s):

San José Iturbide, San Miguel de Allende

Superficie¹:

116.3 km²

Densidad de población³:

0.1 hab/km²

Población total²:

14 habitantes

Pendiente promedio⁴:

14.8°

Simbología

Sistema Urbano Rural

C. Serv. Rurales

C. Serv. Urbanos

C. Art. del Sis.

C. Art. Reg.

C. Art. Metrop.

Ciudad Central

Carretera Federal

Carretera Estatal

Limites Municipales

Limite Estatal

Uso de Suelo y Vegetación

• AGRH. Agricultura de Riego y Humedad

• AGR T. Agricultura de Temporal

• AH. Asentamientos Humanos

• BC. Bosque Conservado

• BP. Bosque Perturbado

• CA. Cuerpo de Agua

• MC. Matorral Conservado

• MP. Matorral Perturbado

• PI. Pastizal Inducido

• PN. Pastizal Natural

• SBCC. Selva Baja Caducifolia Conservada

• SBCCP. Selva Baja Caducifolia Perturbada

• SVEG. Zona Sin Vegetación Aparente

• Otros⁶. Otros Tipos de Vegetación

Porcentaje de cobertura COBIOCOM⁹:

95.9%

Áreas Prioritarias para el Mantenimiento de Bienes y Servicios Ambientales (APMSA):

92.0%

Política territorial: Relevancia estratégica territorial

Ubicación

Cobertura de uso de suelo y vegetación⁵

Delimitación de UGAT⁷

Potencial de recarga⁸

Baja: 9.7%

Media: 18.4%

Alta: 2.9%

Zona de conservación hidrológica (ZCH): 68.9%

Cuerpo de agua: 0.0%

MODELO

Lineamiento - Meta	L3 Mantener la integridad actual de los ecosistemas de la UGAT; y promover su mejora, a partir de programas y acciones que permitan incrementar el porcentaje de cobertura vegetal actual; así como la implementación de medidas para reducir amenazas a la biodiversidad y fomentar el uso sostenible de los servicios ecosistémicos; entre las que se encuentra la integración total o parcial de la UGAT, a alguna figura de protección federal, estatal, municipal.
--------------------	---

Sectores del Desarrollo				
Afinidad sectorial	Rectores	Coadyuvantes	Asociados	De interés
	Conservación	Turismo	Forestal	Infraestructura y minero
Actividades sectoriales compatibles	Forestal maderable, Forestal no maderable, Conservación, Turismo alternativo, Infraestructura puntual, Infraestructura lineal, Minería no metálica de alta disponibilidad			
Actividades sectoriales incompatibles	Acuicultura, Agricultura de temporal, Agricultura de riego, Ganadería extensiva, Ganadería intensiva, Turismo convencional, Asentamientos humanos rurales, Asentamientos humanos urbanos, Infraestructura de área, Industria ligera, Industria mediana, Industria pesada, Energía eólica, Energía solar, Minería no metálica de baja disponibilidad, Minería metálica			
Criterios de regulación ecológica	FOM50_01; FOM50_02; FOM50_03; FOM50_04; FOM50_05; FOM50_06; FOM50_07; FOM50_08; FOM50_09; FOM50_10; FOM50_11; FOM50_12; FOM50_13; FOM50_14; FOM50_15; FOM50_16; FOM50_17; FOM50_18; FOM50_19; FNM50_01; FNM50_02; FNM50_03; FNM50_04; FNM50_05; FNM50_06; FNM50_07; CON50_01; CON50_02; CON50_03; CON50_04; CON50_05; CON50_06; CON50_07; CON50_8; CON50_9; CON50_10; CON50_11; RIP50_02; RIP50_03; RIP50_04; TAL50_01; TAL50_02; TAL50_03; TAL50_04; TAL50_05; TAL50_07; AL50_10; TAL50_11; TAL50_12; TAL50_15; TAL50_16; IF50_01; IF50_02; IF50_03; IF50_04; IF50_05; IFP50_01; IFP50_02; IFP50_03; IFL50_01; IFL50_02; IFL50_03; IFL50_04; IFL50_05; IFL50_06; IFL50_07; IFL50_08; MNM50A_01; MNMA50_02; MNMA50_07; PAT50_03			
Estrategias ambientales y territoriales	E-04, E-05, E-06, E-07, E-10, E-11, E-16, E-19, E-24, E-27, E-32, E-33, E-36, E-37, E-38, E-39, E-43, E-46, E-47, E-48 y E-49			

Sistema Urbano Rural ¹⁰					Pueblos y comunidades indígenas:
Clasificación:	Localidades con población de 2,500 a 4,999 habitantes ¹¹	No.	0	Nombre de las localidades: Sin localidad	
No aplica	Localidades con población de 5,000 habitantes y más ¹²	Pob.	0	No hay presencia	
		No.	0		Nombre de las localidades: Sin localidad

¹ Superficie calculada en kilómetros cuadrados por cada Unidad de Gestión Ambiental y Territorial UGAT, Iplaneg 2026.

² Población total calculada para cada Unidad de Gestión Ambiental y Territorial UGAT con información de Censo de Población y Vivienda, INEGI, 2020. Iplaneg 2026.

³ Densidad poblacional calculada para cada Unidad de Gestión Ambiental y Territorial UGAT con información de Censo de Población y Vivienda, INEGI, 2020. Iplaneg 2026.

⁴ Fuente: Calculada con el Continuo de Elevaciones Mexicano y Modelos Digitales de Elevación (15 m, versión 4.0), del INEGI, 2013.

⁵ Actualización de la cobertura de uso de suelo y vegetación al año 2024.

⁶ Incluye los tipos de vegetación: vegetación acuática y subacuática, otros tipos de vegetación, matorral xerófilo y bosque espinoso.

⁷ Trazo del Camino Real de Tierra Adentro y sitios con valor patrimonial: Información de la SECTURI y de la declaratoria publicada en el POEG (núm. 131, segunda parte, 01 de julio de 2024; Decreto Gubernativo núm. 171). Los elementos representados en el mapa corresponden a símbolos cartográficos de referencia y no a la escala real de los elementos existentes en el territorio. La ubicación representada es de carácter referencial y no necesariamente corresponde al trazo definitivo del proyecto.

⁸ Fuente: Secretaría de Agua y Medio Ambiente, 2025.

⁹ COBIOCOM. Corredor Biocultural Centro Occidente de México. Fuente: Secretaría de Agua y Medio Ambiente, 2025.

¹⁰ Jerarquía de los centros de población en el Sistema Urbano Rural del Estado de Guanajuato, Iplaneg, 2026.

¹¹ Número de localidades existentes en cada Unidad de Gestión Ambiental y Territorial UGAT con información de Censo de Población y Vivienda, INEGI, 2020. Iplaneg 2026.

¹² Número de localidades existentes en cada Unidad de Gestión Ambiental y Territorial UGAT con información de Censo de Población y Vivienda, INEGI, 2020. Iplaneg 2026.

Política ambiental: Preservación

Política territorial: Relevancia estratégica territorial

Región:

II.- Norte

Subregión:

IV.- Bicentenario

Municipio(s): Dolores Hidalgo C.I.N, Guanajuato

Superficie¹: 45.6 km²

Densidad de población³: 1.7 hab/km²

Población total²: 79 habitantes

Pendiente promedio⁴: 11.9°

Sistema Urbano Rural

C. Serv. Rurales

C. Serv. Urbanos

C. Art. del Sis.

C. Art. Reg.

C. Art. Metrop.

Ciudad Central

Carretera Federal

Carretera Estatal

Limites Municipales

Limite Estatal

Uso de Suelo y Vegetación

• AGRH. Agricultura de Riego y Humedad

• AGR T. Agricultura de Temporal

• AH. Asentamientos Humanos

• BC. Bosque Conservado

• BP. Bosque Perturbado

• CA. Cuerpo de Agua

• MC. Matorral Conservado

• MP. Matorral Perturbado

• PI. Pastizal Inducido

• PN. Pastizal Natural

• SBCC. Selva Baja Caducifolia Conservada

• SBCEP. Selva Baja Caducifolia Perturbada

• SVEG. Zona Sin Vegetación Aparente

• Otros⁶. Otros Tipos de Vegetación

Ubicación

Cobertura de uso de suelo y vegetación⁵

Delimitación de UGAT⁷

Potencial de recarga⁸

Porcentaje de cobertura COBIOCOM⁹: 99.7%

Áreas Prioritarias para el Mantenimiento de Bienes y Servicios Ambientales (APMSA): 56.0%

MODELO

Lineamiento - Meta	L4 Conservar la biodiversidad y las funciones ecológicas de los ecosistemas; atendiendo especialmente la recuperación de zonas degradadas y el fomento de actividades productivas acordes a la vocación natural del territorio y sustentadas en programas y prácticas de manejo sostenible. Estas acciones deberán contribuir a la protección del capital natural, así como del patrimonio material e inmaterial de la zona.
--------------------	--

Sectores del Desarrollo				
Afinidad sectorial	Rectores	Coadyuvantes	Asociados	De interés
	Conservación	Turismo y forestal	Agrícola y pecuario	Infraestructura y energético
Actividades sectoriales compatibles	Agricultura de temporal, Ganadería extensiva, Forestal maderable, Forestal no maderable, Conservación, Turismo alternativo, Infraestructura puntual, Infraestructura lineal, Energía eólica, Energía solar			
Actividades sectoriales incompatibles	Acuacultura, Agricultura de riego, Ganadería intensiva, Turismo convencional, Asentamientos humanos rurales, Asentamientos humanos urbanos, Infraestructura de área, Industria ligera, Industria mediana, Industria pesada, Minería no metálica de baja disponibilidad, Minería no metálica de alta disponibilidad, Minería metálica			
Criterios de regulación ecológica	AG50_01; AG50_02; AG50_03; AG50_04; AG50_05; AG50_06; AG50_07; AG50_08; AG50_09; AG50_10; AG50_11; AG50_12;AGT50_01; AGT50_02; AGT50_03; AGT50_04;GEX50_01; GEX50_02; GEX50_03; GEX50_04; GEX50_05; GEX50_06; GEX50_07;FOM50_01; FOM50_02; FOM50_03; FOM50_04; FOM50_05; FOM50_06; FOM50_07; FOM50_08; FOM50_09; FOM50_10; FOM50_11; FOM50_12; FOM50_13; FOM50_14; FOM50_15; FOM50_16; FOM50_17; FOM50_18; FOM50_19;FNM50_01; FNM50_02; FNM50_03; FNM50_04; FNM50_05; FNM50_06; FNM50_07;CON50_01; CON50_02; CON50_03; CON50_04; CON50_05; CON50_06; CON50_07; CON50_8; CON50_9; CON50_10; CON50_11;RIP50_02; RIP50_03; RIP50_04;TAL50_01; TAL50_02; TAL50_03; TAL50_04; TAL50_05; TAL50_07; TAL50_08; TAL50_09; TAL50_10; TAL50_11; TAL50_12; TAL50_13; TAL50_14; TAL50_15; TAL50_16;IF50_01; IF50_02; IF50_03; IF50_04; IF50_05;IFP50_01; IFP50_02; IFP50_03;IFL50_01; IFL50_02; IFL50_03; IFL50_04; IFL50_05; IFL50_06; IFL50_07; IFL50_08;EOL50_01; EOL50_02; EOL50_03; EOL50_04; EOL50_05;SOL50_01; SOL50_02; SOL50_03; SOL50_04; SOL50_05;PAT50_01; PAT50_02; PAT50_03; PAT50_04			
Estrategias ambientales y territoriales	E-04, E-05, E-06, E-07, E-16, E-19, E-24, E-27, E-32, E-33, E-36, E-37, E-38, E-39, E-40, E-46, E-47, E-48 y E-49			

Sistema Urbano Rural ¹⁰					Pueblos y comunidades indígenas:
Clasificación:	Localidades con población de 2,500 a 4,999 habitantes ¹¹	No. Pob.	0	Nombre de las localidades: Sin localidad	
No aplica	Localidades con población de 5,000 habitantes y más ¹²	No. Pob.	0	No hay presencia	

¹ Superficie calculada en kilómetros cuadrados por cada Unidad de Gestión Ambiental y Territorial UGAT, Iplaneg 2026.

² Población total calculada para cada Unidad de Gestión Ambiental y Territorial UGAT con información de Censo de Población y Vivienda, INEGI, 2020. Iplaneg 2026.

³ Densidad poblacional calculada para cada Unidad de Gestión Ambiental y Territorial UGAT con información de Censo de Población y Vivienda, INEGI, 2020. Iplaneg 2026.

⁴ Fuente: Calculada con el Continuo de Elevaciones Mexicano y Modelos Digitales de Elevación (15 m, versión 4.0), del INEGI, 2013.

⁵ Actualización de la cobertura de uso de suelo y vegetación al año 2024.

⁶ Incluye los tipos de vegetación: vegetación acuática y subacuática, otros tipos de vegetación, matorral xerófilo y bosque espinoso.

⁷ Trazo del Camino Real de Tierra Adentro y sitios con valor patrimonial: Información de la SECTURI y de la declaratoria publicada en el POEG (núm. 131, segunda parte, 01 de julio de 2024; Decreto Gubernativo núm. 171). Los elementos representados en el mapa corresponden a símbolos cartográficos de referencia y no a la escala real de los elementos existentes en el territorio. La ubicación representada es de carácter referencial y no necesariamente corresponde al trazo definitivo del proyecto.

⁸ Fuente: Secretaría de Agua y Medio Ambiente, 2025.

⁹ COBIOCOM. Corredor Biocultural Centro Occidente de México. Fuente: Secretaría de Agua y Medio Ambiente, 2025.

¹⁰ Jerarquía de los centros de población en el Sistema Urbano Rural del Estado de Guanajuato, Iplaneg, 2026.

¹¹ Número de localidades existentes en cada Unidad de Gestión Ambiental y Territorial UGAT con información de Censo de Población y Vivienda, INEGI, 2020. Iplaneg 2026.

¹² Número de localidades existentes en cada Unidad de Gestión Ambiental y Territorial UGAT con información de Censo de Población y Vivienda, INEGI, 2020. Iplaneg 2026.

Política ambiental:

Aprovechamiento sustentable

Política territorial:

Control territorial

Región:

III.- Centro y IV.- Sur

Subregión:

V.- Metropolitana de León y VIII.- Agave Azul

Municipio(s):

Manuel Doblado, Purísima del Rincón, San Francisco del Rincón

Superficie¹:

121.5 km²

Densidad de población³:

147.3 hab/km²

Población total²:

17,891 habitantes

Pendiente promedio⁴:

0.9°

Simbología

Sistema Urbano Rural

C. Serv. Rurales

C. Serv. Urbanos

C. Art. del Sis.

C. Art. Reg.

C. Art. Metrop.

Ciudad Central

Carretera Federal

Carretera Estatal

Limites Municipales

Limite Estatal

Uso de Suelo y Vegetación

• AGRH. Agricultura de Riego y Humedad

• AGRT. Agricultura de Temporal

• AH. Asentamientos Humanos

• BC. Bosque Conservado

• BP. Bosque Perturbado

• CA. Cuerpo de Agua

• MC. Matorral Conservado

• MP. Matorral Perturbado

• PI. Pastizal Inducido

• PN. Pastizal Natural

• SBCC. Selva Baja Caducifolia Conservada

• SBCCP. Selva Baja Caducifolia Perturbada

• SVEG. Zona Sin Vegetación Apparente

• Otros⁶. Otros Tipos de Vegetación

Porcentaje de cobertura COBIOCOM⁹:

11.8%

Áreas Prioritarias para el Mantenimiento de Bienes y Servicios Ambientales (APMSA):

3.0%

Ubicación

Cobertura de uso de suelo y vegetación⁵

Delimitación de UGAT⁷

Potencial de recarga⁸

Baja: 3.2%

Media: 90.8%

Alta: 3.1%

Zona de conservación hidrológica (ZCH):

2.9%

Cuerpo de agua:

0.0%

MODELO

Lineamiento - Meta	L12 Impulsar la consolidación en la tecnificación del riego, gestión eficiente del agua y fomento de cultivos de menor demanda hídrica; aplicación responsable de fertilizantes y agroquímicos, y otras prácticas que mejoren las condiciones del suelo, así como la gestión integral de residuos, así como la gestión del suelo para regular el crecimiento ordenado de los asentamientos.
--------------------	---

Sectores del Desarrollo

Afinidad sectorial	Rectores	Coadyuvantes	Asociados	De interés
	Agrícola	Pecuario	Infraestructura y asentamientos humanos	Industrial, energético, turismo y minero
Actividades sectoriales compatibles	Agricultura de temporal, Agricultura de riego, Ganadería extensiva, Ganadería intensiva, Turismo alternativo, Asentamientos humanos rurales, Infraestructura puntual, Infraestructura lineal, Infraestructura de área, Industria ligera,Energía solar, Minería no metálica de alta disponibilidad			
Actividades sectoriales incompatibles	Acuicultura, Forestal maderable, Forestal no maderable, Conservación, Turismo convencional, Asentamientos humanos urbanos, Industria mediana, Industria pesada, Energía eólica, Minería no metálica de baja disponibilidad, Minería metálica			

Criterios de regulación ecológica	AG50_03; AG50_04; AG50_05; AG50_06; AG50_07; AG50_08; AG50_09; AG50_10; AG50_11;AGT50_01; AGT50_02; AGT50_03; AGT50_04; AGT50_05; AGT50_06; AGT50_07; AGT50_08;AGR50_01; AGR50_02; AGR50_03; AGR50_04; AGR50_05; AGR50_06; AGR50_07; AGR50_08; AGR50_09; AGR50_10; AGR50_11; AGR50_12;AGI50_01; AGI50_02; AGI50_03; AGI50_04; AGI50_05; AGI50_06; AGI50_07; AGI50_08; AGI50_09; AGI50_10; AGI50_11; AGI50_12; AGI50_13; AGI50_14; AGI50_15;GEX50_02; GEX50_03; GEX50_04;GEX50_06; GEX50_07;GIN50_01; GIN50_02; GIN50_03; GIN50_04; GIN50_05; GIN50_06; GIN50_07;RIP50_02; RIP50_03; RIP50_08;TAL50_01; TAL50_04; TAL50_06; TAL50_07; TAL50_11; TAL50_12; TAL50_13; TAL50_14; TAL50_16;AHR50_01; AHR50_02; AHR50_03 AHR50_04; AHR50_05; AHR50_06; AHR50_07; AHR50_08; AHR50_09; AHR50_11; AHR50_12;IF50_01; IF50_02; IF50_03; IF50_04; IF50_05;IFP50_01; IFP50_02; IFP50_03;IFL50_01; IFL50_02; IFL50_03; IFL50_04; IFL50_05; IFL50_06; IFL50_07; IFL50_08;IFA50_01; IFA50_02;IN50_01; IN50_02; IN50_03; IN50_04; IN50_05; IN50_06; IN50_07; IN50_08; IN50_09; IN50_10; IN50_11; IN50_12; IN50_13; IN50_14; IN50_15; IN50_16; IN50_17; IN50_18;INL50_01; INL50_02; INL50_03;SOL50_01; SOL50_02; SOL50_03; SOL50_04; SOL50_05;MNMA50_01; MNMA50_02; MNMA50_03; MNMA50_04; MNMA50_05; MNMA50_06; MNMA50_07; MNMA50_08; MNMA50_09; MNMA50_10;PAT50_03
Estrategias ambientales y territoriales	E-01, E-04, E-06, E-11, E-13, E-14, E-16, E-17, E-18, E-19, E-21, E-22, E-26, E-27, E-28, E-29, E-30, E-31, E-32, E-33, E-34, E-35, E-36, E-37, E-38, E-39, E-40, E-41, E-43, E-44, E-45, E-46, E-47, E-48 y E-49

Sistema Urbano Rural ¹⁰					Pueblos y comunidades indígenas:
Clasificación:	Localidades con población de 2,500 a 4,999 habitantes ¹¹	No.	2	Nombre de las localidades: Monte Grande, San Bernardo	
Centro de Servicios Rurales	Localidades con población de 5,000 habitantes y más ¹²	Pob.	5,607	No hay presencia	
		No.	0		Nombre de las localidades: Sin localidad
		Pob.	0		

¹ Superficie calculada en kilómetros cuadrados por cada Unidad de Gestión Ambiental y Territorial UGAT, Iplaneg 2026.

² Población total calculada para cada Unidad de Gestión Ambiental y Territorial UGAT con información de Censo de Población y Vivienda, INEGI, 2020. Iplaneg 2026.

³ Densidad poblacional calculada para cada Unidad de Gestión Ambiental y Territorial UGAT con información de Censo de Población y Vivienda, INEGI, 2020. Iplaneg 2026.

⁴ Fuente: Calculada con el Continuo de Elevaciones Mexicano y Modelos Digitales de Elevación (15 m, versión 4.0), del INEGI, 2013.

⁵ Actualización de la cobertura de uso de suelo y vegetación al año 2024.

⁶ Incluye los tipos de vegetación: vegetación acuática y subacuática, otros tipos de vegetación, matorral xerófilo y bosque espinoso.

⁷ Trazo del Camino Real de Tierra Adentro y sitios con valor patrimonial: Información de la SECTURI y de la declaratoria publicada en el POEG (núm. 131, segunda parte, 01 de julio de 2024; Decreto Gubernativo núm. 171).

Los elementos representados en el mapa corresponden a símbolos cartográficos de referencia y no a la escala real de los elementos existentes en el territorio. La ubicación representada es de carácter referencial y no necesariamente corresponde al trazo definitivo del proyecto.

⁸ Fuente: Secretaría de Agua y Medio Ambiente, 2025.

⁹ COBIOCOM. Corredor Biocultural Centro Occidente de México. Fuente: Secretaría de Agua y Medio Ambiente, 2025.

¹⁰ Jerarquía de los centros de población en el Sistema Urbano Rural del Estado de Guanajuato, Iplaneg, 2026.

¹¹ Número de localidades existentes en cada Unidad de Gestión Ambiental y Territorial UGAT con información de Censo de Población y Vivienda, INEGI, 2020. Iplaneg 2026.

¹² Número de localidades existentes en cada Unidad de Gestión Ambiental y Territorial UGAT con información de Censo de Población y Vivienda, INEGI, 2020. Iplaneg 2026.

Política ambiental: Aprovechamiento sustentable

Política territorial: Control territorial

Región:

III.- Centro

Subregión:

V.- Metropolitana de León

Municipio(s):

León, Romita, Silao de la Victoria

Superficie¹:

58.9 km²

Densidad de población³:

189.9 hab/km²

Población total²:

11,186 habitantes

Pendiente promedio⁴:

1.5°

Sistema Urbano Rural

C. Serv. Rurales

C. Serv. Urbanos

C. Art. del Sis.

C. Art. Reg.

C. Art. Metrop.

Ciudad Central

Carretera Federal

Carretera Estatal

Limites Municipales

Limite Estatal

Uso de Suelo y Vegetación

• AGRH. Agricultura de Riego y Humedad

• AGRT. Agricultura de Temporal

• AH. Asentamientos Humanos

• BC. Bosque Conservado

• BP. Bosque Perturbado

• CA. Cuerpo de Agua

• MC. Matorral Conservado

• MP. Matorral Perturbado

• PI. Pastizal Inducido

• PN. Pastizal Natural


• SBCC. Selva Baja Caducifolia Conservada

• SBPCP. Selva Baja Caducifolia Perturbada

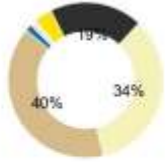
• SVEG. Zona Sin Vegetación Apparente

• Otros⁶. Otros Tipos de Vegetación


Ubicación




Cobertura de uso de suelo y vegetación⁵



Delimitación de UGAT⁷



Potencial de recarga⁸



Baja: 60.3%

Media: 39.7%

Alta: 0.0%

Zona de conservación hidrológica (ZCH):

0.0%

Cuerpo de agua:

0.0%

Porcentaje de cobertura COBIOCOM⁹:

0.0%

Áreas Prioritarias para el Mantenimiento de Bienes y Servicios Ambientales (APMSA):

2.0%

MODELO

Lineamiento - Meta	L11 Preservar el valor agroecológico de la UGAT y mejorar el aprovechamiento sustentable de las zonas de desarrollo rural, potencializando el desarrollo del sector agroindustrial e impulsando la implementación de medidas productivas eficientes en el uso y reúso del agua; la aplicación responsable de fertilizantes, agroquímicos y otras prácticas que mejoren las condiciones del suelo y la capacidad de los cultivos para afrontar el cambio climático, así como la gestión del suelo para regular el crecimiento ordenado de los asentamientos.
--------------------	---

Sectores del Desarrollo								
Afinidad sectorial	Rectores		Coadyuvantes					
	Agrícola		Pecuario					
Asociados								
De interés								
Infraestructura y asentamientos humanos								
Industrial, energético, minero y turismo								
Actividades sectoriales compatibles	Agricultura de temporal, Agricultura de riego, Ganadería extensiva, Ganadería intensiva, Turismo alternativo, Asentamientos humanos rurales, Infraestructura puntual, Infraestructura lineal, Infraestructura de área, Industria ligera,Energía solar, Minería no metálica de alta disponibilidad							
Actividades sectoriales incompatibles	Acuicultura, Forestal maderable, Forestal no maderable, Conservación, Turismo convencional, Asentamientos humanos urbanos, Industria mediana, Industria pesada, Energía eólica, Minería no metálica de baja disponibilidad, Minería metálica							
Criterios de regulación ecológica	AG50_03; AG50_04; AG50_05; AG50_06; AG50_07; AG50_08; AG50_09; AG50_10; AG50_11;AGT50_01; AGT50_02; AGT50_03; AGT50_04; AGT50_05; AGT50_06; AGT50_07; AGT50_08;AGR50_01; AGR50_02; AGR50_03; AGR50_04; AGR50_05; AGR50_06; AGR50_07; AGR50_08; AGR50_09; AGR50_10; AGR50_11; AGR50_12;AGI50_01; AGI50_02; AGI50_03; AGI50_04; AGI50_05; AGI50_06; AGI50_07; AGI50_08; AGI50_09; AGI50_10; AGI50_11; AGI50_12; AGI50_13; AGI50_14; AGI50_15;GEX50_02; GEX50_03; GEX50_04;GEX50_06; GEX50_07;GIN50_01; GIN50_02; GIN50_03; GIN50_04; GIN50_05; GIN50_06; GIN50_07;TAL50_01; TAL50_04; TAL50_06; TAL50_07; TAL50_11; TAL50_12; TAL50_13; TAL50_14;AHR50_01; AHR50_02; AHR50_03 AHR50_04; AHR50_05; AHR50_06; AHR50_07; AHR50_08; AHR50_09; AHR50_11; AHR50_12;IF50_01; IF50_02; IF50_03; IF50_04; IF50_05;IFP50_01; IFP50_02; IFP50_03;IFL50_01; IFL50_02; IFL50_03; IFL50_04; IFL50_05; IFL50_06; IFL50_07; IFL50_08;IFA50_01; IFA50_02;IN50_01; IN50_02; IN50_03; IN50_04; IN50_05; IN50_06; IN50_07; IN50_08; IN50_09; IN50_10; IN50_11; IN50_12; IN50_13; IN50_14; IN50_15; IN50_16; IN50_17; IN50_18;INL50_01; INL50_02; INL50_03;SOL50_01; SOL50_02; SOL50_03; SOL50_04; SOL50_05;MN50A_01; MNMA50_02; MNMA50_03; MNMA50_04; MNMA50_05; MNMA50_06; MNMA50_10;PAT50_03							
Estrategias ambientales y territoriales	E-01, E-06, E-11, E-13, E-14, E-16, E-17, E-18, E-19, E-21, E-22, E-26, E-27, E-28, E-29, E-30, E-31, E-32, E-33, E-34, E-35, E-36, E-37, E-38, E-39, E-40, E-41, E-43, E-44, E-45, E-46, E-47, E-48 y E-49							

Sistema Urbano Rural ¹⁰					Pueblos y comunidades indígenas:
Clasificación:	Localidades con población de 2,500 a 4,999 habitantes ¹¹	No.	1	Nombre de las localidades: Bajío de Bonillas	
		Pob.	3,561		
Centro de Servicios Rurales	Localidades con población de 5,000 habitantes y más ¹²	No.	0	Nombre de las localidades: Sin localidad	No hay presencia
		Pob.	0		

¹ Superficie calculada en kilómetros cuadrados por cada Unidad de Gestión Ambiental y Territorial UGAT, Iplaneg 2026.

² Población total calculada para cada Unidad de Gestión Ambiental y Territorial UGAT con información de Censo de Población y Vivienda, INEGI, 2020. Iplaneg 2026.

³ Densidad poblacional calculada para cada Unidad de Gestión Ambiental y Territorial UGAT con información de Censo de Población y Vivienda, INEGI, 2020. Iplaneg 2026.

⁴ Fuente: Calculada con el Continuo de Elevaciones Mexicano y Modelos Digitales de Elevación (15 m, versión 4.0), del INEGI, 2013.

⁵ Actualización de la cobertura de uso de suelo y vegetación al año 2024.

⁶ Incluye los tipos de vegetación: vegetación acuática y subacuática, otros tipos de vegetación, matorral xerófilo y bosque espinoso.

⁷ Trazo del Camino Real de Tierra Adentro y sitios con valor patrimonial: Información de la SECTURI y de la declaratoria publicada en el POEG (núm. 131, segunda parte, 01 de julio de 2024; Decreto Gubernativo núm. 171). Los elementos representados en el mapa corresponden a símbolos cartográficos de referencia y no a la escala real de los elementos existentes en el territorio. La ubicación representada es de carácter referencial y no necesariamente corresponde al trazo definitivo del proyecto.

⁸ Fuente: Secretaría de Agua y Medio Ambiente, 2025.

⁹ COBIOCOM. Corredor Biocultural Centro Occidente de México. Fuente: Secretaría de Agua y Medio Ambiente, 2025.

¹⁰ Jerarquía de los centros de población en el Sistema Urbano Rural del Estado de Guanajuato, Iplaneg, 2026.

¹¹ Número de localidades existentes en cada Unidad de Gestión Ambiental y Territorial UGAT con información de Censo de Población y Vivienda, INEGI, 2020. Iplaneg 2026.

¹² Número de localidades existentes en cada Unidad de Gestión Ambiental y Territorial UGAT con información de Censo de Población y Vivienda, INEGI, 2020. Iplaneg 2026.

Política ambiental: Aprovechamiento sustentable

Política territorial: Fortalecimiento territorial

Región:

III.- Centro

Subregión:

V.- Metropolitana de León

Municipio(s):

Silao de la Victoria, León

Superficie¹:

6.2 km²

Densidad de población³:

297.7 hab/km²

Población total²:

1,846 habitantes

Pendiente promedio⁴:

0.8°

Sistema Urbano Rural

C. Serv. Rurales

C. Serv. Urbanos

C. Art. del Sis.

C. Art. Reg.

C. Art. Metrop.

Ciudad Central

Carretera Federal

Carretera Estatal

Limites Municipales

Limite Estatal

Uso de Suelo y Vegetación

• AGRH. Agricultura de Riego y Humedad

• AGR T. Agricultura de Temporal

• AH. Asentamientos Humanos

• BC. Bosque Conservado

• BP. Bosque Perturbado

• CA. Cuerpo de Agua

• MC. Matorral Conservado

• MP. Matorral Perturbado

• PI. Pastizal Inducido

• PN. Pastizal Natural

• SBCC. Selva Baja Caducifolia Conservada

• SBCCP. Selva Baja Caducifolia Perturbada

• SVEG. Zona Sin Vegetación Aparente

• Otros⁶. Otros Tipos de Vegetación

Porcentaje de cobertura COBIOCOM⁹:

0.0%

Áreas Prioritarias para el Mantenimiento de Bienes y Servicios Ambientales (APMSA):

0.0%

Ubicación

Cobertura de uso de suelo y vegetación⁵

Delimitación de UGAT⁷

Potencial de recarga⁸

Baja: 98.8%

Media: 1.1%

Alta: 0.0%

Zona de conservación hidrológica (ZCH):

0.0%

Cuerpo de agua:

0.0%

MODELO

Lineamiento - Meta	L13 Impulsar la creación y fortalecimiento de infraestructura estratégica que facilite el desarrollo de actividades industriales bajo criterios de sustentabilidad y mitigación a efectos de cambio climático, promoviendo el uso eficiente y el reúso del agua, así como el manejo responsable de insumos. Acciones a realizarse con un enfoque de economía circular, responsabilidad social, asegurando beneficios al medio ambiente y a las comunidades locales cercanas.
--------------------	--

Sectores del Desarrollo				
Afinidad sectorial	Rectores	Coadyuvantes	Asociados	De interés
	Industrial	Infraestructura	Agrícola, pecuario y asentamientos humanos	Energético, turismo y minero
Actividades sectoriales compatibles	Agricultura de temporal, Agricultura de riego, Ganadería extensiva, Ganadería intensiva, Turismo convencional, Asentamientos humanos rurales, Infraestructura puntual, Infraestructura lineal, Infraestructura de área, Industria ligera, Industria mediana, Energía solar, Minería no metálica de alta disponibilidad			
Actividades sectoriales incompatibles	Acuicultura, Forestal maderable, Forestal no maderable, Conservación, Turismo alternativo, Asentamientos humanos urbanos, Industria pesada, Energía eólica, Minería no metálica de baja disponibilidad, Minería metálica			
Criterios de regulación ecológica	AG50_03; AG50_04; AG50_05; AG50_06; AG50_07; AG50_08; AG50_09; AG50_10; AG50_11; AGT50_01; AGT50_02; AGR50_02; AGR50_03; AGR50_04; AGI50_01; AGI50_02; AGI50_03; AGI50_04; AGI50_05; AGI50_06; AGI50_07; AGI50_08; AGI50_09; AGI50_10; AGI50_11; AGI50_12; AGI50_13; AGI50_14; AGI50_15; GEX50_01; GEX50_02; GEX50_03; GEX50_04; GEX50_05; GEX50_06; GEX50_07; GIN50_08; TUR50_01; TUR50_02; TUR50_03; TUR50_04; TUR50_05; TUR50_06; TUR50_07; AHR50_01; IF50_01; IF50_02; IF50_03; IF50_04; IF50_05; IFP50_01; IFP50_02; IFP50_03; IFL50_01; IFL50_02; IFL50_03; IFL50_04; IFL50_05; IFL50_06; IFL50_07; IFL50_08; IFA50_01; IFA50_02; IN50_01; IN50_02; IN50_03; IN50_04; IN50_05; IN50_06; IN50_07; IN50_08; IN50_09; IN50_10; IN50_11; IN50_12; IN50_13; IN50_14; IN50_15; IN50_16; IN50_17; IN50_18; INL50_01; INL50_02; INM50_01; INM50_02; SOL50_01; SOL50_02; SOL50_03; SOL50_04; SOL50_05; MNMA50_01; MNMA50_02; MNMA50_03; MNMA50_04; MNMA50_05; MNMA50_06; MNMA50_07; MNMA50_08; MNMA50_09; MNMA50_10; PAT50_03; TL50_01; TL50_02; TL50_03; TL50_04; TL50_05			
Estrategias ambientales y territoriales	E-01, E-02, E-08, E-09, E-12, E-14, E-16, E-17, E-18, E-19, E-21, E-22, E-26, E-27, E-28, E-29, E-30, E-31, E-32, E-33, E-34, E-35, E-36, E-37, E-38, E-39, E-40, E-41, E-43, E-44, E-45, E-46, E-47, E-48 y E-49			

Sistema Urbano Rural ¹⁰					Pueblos y comunidades indígenas:
Clasificación:	Localidades con población de 2,500 a 4,999 habitantes ¹¹	No. Pob.	0	Nombre de las localidades: Sin localidad	
No aplica	Localidades con población de 5,000 habitantes y más ¹²	No. Pob.	0	No hay presencia	

¹ Superficie calculada en kilómetros cuadrados por cada Unidad de Gestión Ambiental y Territorial UGAT, Iplaneg 2026.

² Población total calculada para cada Unidad de Gestión Ambiental y Territorial UGAT con información de Censo de Población y Vivienda, INEGI, 2020. Iplaneg 2026.

³ Densidad poblacional calculada para cada Unidad de Gestión Ambiental y Territorial UGAT con información de Censo de Población y Vivienda, INEGI, 2020. Iplaneg 2026.

⁴ Fuente: Calculada con el Continuo de Elevaciones Mexicano y Modelos Digitales de Elevación (15 m, versión 4.0), del INEGI, 2013.

⁵ Actualización de la cobertura de uso de suelo y vegetación al año 2024.

⁶ Incluye los tipos de vegetación: vegetación acuática y subacuática, otros tipos de vegetación, matorral xerófilo y bosque espinoso.

⁷ Trazo del Camino Real de Tierra Adentro y sitios con valor patrimonial: Información de la SECTURI y de la declaratoria publicada en el POEG (núm. 131, segunda parte, 01 de julio de 2024; Decreto Gubernativo núm. 171). Los elementos representados en el mapa corresponden a símbolos cartográficos de referencia y no a la escala real de los elementos existentes en el territorio. La ubicación representada es de carácter referencial y no necesariamente corresponde al trazo definitivo del proyecto.

⁸ Fuente: Secretaría de Agua y Medio Ambiente, 2025.

⁹ COBIOCOM. Corredor Biocultural Centro Occidente de México. Fuente: Secretaría de Agua y Medio Ambiente, 2025.

¹⁰ Jerarquía de los centros de población en el Sistema Urbano Rural del Estado de Guanajuato, Iplaneg, 2026.

¹¹ Número de localidades existentes en cada Unidad de Gestión Ambiental y Territorial UGAT con información de Censo de Población y Vivienda, INEGI, 2020. Iplaneg 2026.

¹² Número de localidades existentes en cada Unidad de Gestión Ambiental y Territorial UGAT con información de Censo de Población y Vivienda, INEGI, 2020. Iplaneg 2026.

Política ambiental:

Aprovechamiento sustentable

Política territorial:

Ordenamiento del desarrollo urbano

Región:

I.- Noreste

Subregión:

II.- Chichimeca

Municipio(s):

San José Iturbide

Superficie¹:

15.9 km²

Densidad de población³:

2,228.1 hab/km²

Población total²:

35,427 habitantes

Pendiente promedio⁴:

1.6°

Sistema Urbano Rural

C. Serv. Rurales

C. Serv. Urbanos

C. Art. del Sis.

C. Art. Reg.

C. Art. Metrop.

Ciudad Central

Carretera Federal

Carretera Estatal

Limites Municipales

Limite Estatal

Uso de Suelo y Vegetación

• AGRH. Agricultura de Riego y Humedad

• AGR T. Agricultura de Temporal

• AH. Asentamientos Humanos

• BC. Bosque Conservado

• BP. Bosque Perturbado

• CA. Cuerpo de Agua

• MC. Matorral Conservado

• MP. Matorral Perturbado

• PI. Pastizal Inducido

• PN. Pastizal Natural

• SBCC. Selva Baja Caducifolia Conservada

• SBCCP. Selva Baja Caducifolia Perturbada

• SVEG. Zona Sin Vegetación Aparente

• Otros⁶. Otros Tipos de Vegetación

Porcentaje de cobertura COBIOCOM⁹:

0.0%

Áreas Prioritarias para el Mantenimiento de Bienes y Servicios Ambientales (APMSA):

0.0%

Ubicación

Cobertura de uso de suelo y vegetación⁵

Delimitación de UGAT⁷

Potencial de recarga⁸

Baja: 60.3%

Media: 1.4%

Alta: 0.0%

Zona de conservación hidrológica (ZCH): 38.3%

Cuerpo de agua: 0.0%

MODELO

Lineamiento - Meta	L14 Consolidar la planeación, regulación, gestión y desarrollo ordenado del centro de población y sus zonas de crecimiento considerando para ello los principios de política pública establecidos en la materia así como su vinculación funcional con el Sistema Estatal Territorial, conduciéndose en apego a la normatividad vigente en materia ambiental y territorial para los asentamientos humanos, por lo que se estará sujeto a los criterios y acciones de desarrollo urbano que sean determinadas en la planeación municipal.
--------------------	---

Sectores del Desarrollo				
Afinidad sectorial	Rectores	Coadyuvantes	Asociados	De interés
	Asentamiento humano	Turismo	Infraestructura	Industrial y energético
Actividades sectoriales compatibles	Turismo convencional, Asentamientos humanos rurales, Asentamientos humanos urbanos, Infraestructura puntual, Infraestructura lineal, Infraestructura de área, Industria ligera, Industria mediana, Energía solar			
Actividades sectoriales incompatibles	Acuicultura, Agricultura de temporal, Agricultura de riego, Ganadería extensiva, Ganadería intensiva, Forestal maderable, Forestal no maderable, Conservación, Turismo alternativo, Industria pesada, Energía eólica,Minería no metálica de baja disponibilidad, Minería no metálica de alta disponibilidad, Minería metálica			
Criterios de regulación ecológica	RIP50_01; RIP50_02; RIP50_03; RIP50_04; RIP50_05; RIP50_06; RIP50_07; RIP50_08; RIP50_09;RES50_04;TUR50_01;TUR50_02; TUR50_03; TUR50_04; TUR50_05; TUR50_06; TUR50_07;AHR50_01; AHR50_02; AHR50_03 AHR50_04; AHR50_05; AHR50_06; AHR50_07; AHR50_08; AHR50_09; AHR50_11; AHR50_12;AHU50_01; AHU50_02; AHU50_03; AHU50_04; AHU50_05; AHU50_06; AHU50_07; AHU50_08; AHU50_09;IF50_01; IF50_02; IF50_03; IF50_04; IF50_05;IFP50_01; IFP50_02; IFP50_03;IFL50_01; IFL50_02; IFL50_03; IFL50_04; IFL50_05; IFL50_06; IFL50_07; IFL50_08;IFA50_01; IFA50_02;IN50_01; IN50_02; IN50_03; IN50_04; IN50_05; IN50_06; IN50_07; IN50_08; IN50_09; IN50_10; IN50_11; IN50_12; IN50_13; IN50_14; IN50_15; IN50_16; IN50_17; IN50_18;INL50_01; INL50_02;INM50_01; INM50_02;SOL50_01; SOL50_02; SOL50_03; SOL50_04; SOL50_05;PAT50_01; PAT50_02; PAT50_03;PAT50_04			
Estrategias ambientales y territoriales	E-01, E-02, E-04, E-08, E-09, E-12, E-14, E-15, E-16, E-17, E-18, E-19, E-21, E-22, E-23, E-24, E-25, E-26, E-27, E-28, E-29, E-30, E-31, E-32, E-33, E-34, E-35, E-36, E-37, E-38, E-39, E-41, E-44, E-46, E-47, E-48 y E-49			

Sistema Urbano Rural ¹⁰					Pueblos y comunidades indígenas:	
Clasificación:	Localidades con población de 2,500 a 4,999 habitantes ¹¹	No.	1	Nombre de las localidades: Prados del Rosario		
Centro Articulador Regional, Centro de Servicios Rurales	Localidades con población de 5,000 habitantes y más ¹²	Pob.	3,214			
		No.	1	Nombre de las localidades: San José Iturbide	No hay presencia	
		Pob.	27,593			

¹ Superficie calculada en kilómetros cuadrados por cada Unidad de Gestión Ambiental y Territorial UGAT, Iplaneg 2026.

² Población total calculada para cada Unidad de Gestión Ambiental y Territorial UGAT con información de Censo de Población y Vivienda, INEGI, 2020. Iplaneg 2026.

³ Densidad poblacional calculada para cada Unidad de Gestión Ambiental y Territorial UGAT con información de Censo de Población y Vivienda, INEGI, 2020. Iplaneg 2026.

⁴ Fuente: Calculada con el Continuo de Elevaciones Mexicano y Modelos Digitales de Elevación (15 m, versión 4.0), del INEGI, 2013.

⁵ Actualización de la cobertura de uso de suelo y vegetación al año 2024.

⁶ Incluye los tipos de vegetación: vegetación acuática y subacuática, otros tipos de vegetación, matorral xerófilo y bosque espinoso.

⁷ Trazo del Camino Real de Tierra Adentro y sitios con valor patrimonial: Información de la SECTURI y de la declaratoria publicada en el POEG (núm. 131, segunda parte, 01 de julio de 2024; Decreto Gubernativo núm. 171). Los elementos representados en el mapa corresponden a símbolos cartográficos de referencia y no a la escala real de los elementos existentes en el territorio. La ubicación representada es de carácter referencial y no necesariamente corresponde al trazo definitivo del proyecto.

⁸ Fuente: Secretaría de Agua y Medio Ambiente, 2025.

⁹ COBIOCOM. Corredor Biocultural Centro Occidente de México. Fuente: Secretaría de Agua y Medio Ambiente, 2025.

¹⁰ Jerarquía de los centros de población en el Sistema Urbano Rural del Estado de Guanajuato, Iplaneg, 2026.

¹¹ Número de localidades existentes en cada Unidad de Gestión Ambiental y Territorial UGAT con información de Censo de Población y Vivienda, INEGI, 2020. Iplaneg 2026.

¹² Número de localidades existentes en cada Unidad de Gestión Ambiental y Territorial UGAT con información de Censo de Población y Vivienda, INEGI, 2020. Iplaneg 2026.

Política ambiental: Restauración ecológica

Región:

Subregión:

Municipio(s):

Superficie¹:

Densidad de población³:

Población total²:

Pendiente promedio⁴:

Simbología

Uso de Suelo y Vegetación

Porcentaje de cobertura COBIOCOM⁹:

Áreas Prioritarias para el Mantenimiento de Bienes y Servicios Ambientales (APMSA):

Política territorial: Rehabilitación territorial

Ubicación

Cobertura de uso de suelo y vegetación⁵

Delimitación de UGAT⁷

Potencial de recarga⁸

MODELO									
Lineamiento - Meta		L7 Restaurar la estructura y las funciones ecológicas de los ecosistemas dentro de la UGAT, mediante estrategias que reduzcan la degradación del suelo, la pérdida de cobertura vegetal, promoviendo la reconversión productiva, el manejo sostenible de actividades productivas y el mejoramiento de las localidades rurales.							
Sectores del Desarrollo									
Afinidad sectorial	Rectores		Coadyuvantes		De interés				
	Conservación		Agrícola y pecuario						
Actividades sectoriales compatibles	Agricultura de temporal, Agricultura de riego, Ganadería extensiva, Conservación, Turismo alternativo, Infraestructura puntual, Infraestructura lineal, Minería no metálica de alta disponibilidad								
Actividades sectoriales incompatibles	Acuicultura, Ganadería intensiva, Forestal maderable, Forestal no maderable, Turismo convencional, Asentamientos humanos rurales, Asentamientos humanos urbanos, Infraestructura de área, Industria ligera, Industria mediana, Industria pesada,Energía eólica, Energía solar, Minería no metálica de baja disponibilidad, Minería metálica								
Criterios de regulación ecológica	AG50_01; AG50_02; AG50_03; AG50_04; AG50_05; AG50_06; AG50_07; AG50_08; AG50_09; AG50_10; AG50_11; AG50_12;AGT50_01; AGT50_02; AGT50_03; AGT50_04; AGT50_05; AGT50_06; AGT50_08;AGR50_02; AGR50_03; AGR50_04: AGR50_12;GEX50_01; GEX50_02; GEX50_03; GEX50_04; GEX50_05; GEX50_06; GEX50_07;CON50_01; CON50_03; CON50_04; CON50_05; CON50_06; CON50_07; CON50_08; CON50_09; CON50_10; CON50_11;TAL50_01; TAL50_03; TAL50_04; TAL50_05; TAL50_06; TAL50_07; TAL50_08; TAL50_09; TAL50_10; TAL50_11; TAL50_12; TAL50_13; TAL50_14; TAL50_15; TAL50_16;IF50_01; IF50_02; IF50_03; IF50_04; IF50_05;IFP50_01; IFP50_02; IFP50_03;IFL50_01; IFL50_02; IFL50_03; IFL50_04; IFL50_05; IFL50_06; IFL50_07; IFL50_08;MNMA50_01; MNMA50_02; MNMA50_03; MNMA50_04; MNMA50_05; MNMA50_06; MNMA50_08; MNMA50_09; MNMA50_10;PAT50_03								
Estrategias ambientales y territoriales	E-04, E-05, E-06, E-07, E-09, E-10, E-16, E-19, E-24, E-27, E-32, E-33, E-36, E-37, E-38, E-39, E-40, E-43, E-46, E-47, E-48 y E-49								
Sistema Urbano Rural ¹⁰					Pueblos y comunidades indígenas:				
Clasificación:	Localidades con población de 2,500 a 4,999 habitantes ¹¹	No.	0	Nombre de las localidades: Sin localidad					
		Pob.	0						
No aplica	Localidades con población de 5,000 habitantes y más ¹²	No.	0	Nombre de las localidades: Sin localidad	No hay presencia				
		Pob.	0						

¹ Superficie calculada en kilómetros cuadrados por cada Unidad de Gestión Ambiental y Territorial UGAT, Iplaneg 2026.

² Población total calculada para cada Unidad de Gestión Ambiental y Territorial UGAT con información de Censo de Población y Vivienda, INEGI, 2020. Iplaneg 2026.

³ Densidad poblacional calculada para cada Unidad de Gestión Ambiental y Territorial UGAT con información de Censo de Población y Vivienda, INEGI, 2020. Iplaneg 2026.

⁴ Fuente: Calculada con el Continuo de Elevaciones Mexicano y Modelos Digitales de Elevación (15 m, versión 4.0), del INEGI, 2013.

⁵ Actualización de la cobertura de uso de suelo y vegetación al año 2024.

⁶ Incluye los tipos de vegetación: vegetación acuática y subacuática, otros tipos de vegetación, matorral xerófilo y bosque espinoso.

⁷ Trazo del Camino Real de Tierra Adentro y sitios con valor patrimonial: Información de la SECTURI y de la declaratoria publicada en el POEG (núm. 131, segunda parte, 01 de julio de 2024; Decreto Gubernativo núm. 171). Los elementos representados en el mapa corresponden a símbolos cartográficos de referencia y no a la escala real de los elementos existentes en el territorio. La ubicación representada es de carácter referencial y no necesariamente corresponde al trazo definitivo del proyecto.

⁸ Fuente: Secretaría de Agua y Medio Ambiente, 2025.

⁹ COBIOCOM. Corredor Biocultural Centro Occidente de México. Fuente: Secretaría de Agua y Medio Ambiente, 2025.

¹⁰ Jerarquía de los centros de población en el Sistema Urbano Rural del Estado de Guanajuato, Iplaneg, 2026.

¹¹ Número de localidades existentes en cada Unidad de Gestión Ambiental y Territorial UGAT con información de Censo de Población y Vivienda, INEGI, 2020. Iplaneg 2026.

¹² Número de localidades existentes en cada Unidad de Gestión Ambiental y Territorial UGAT con información de Censo de Población y Vivienda, INEGI, 2020. Iplaneg 2026.

Política ambiental:

Aprovechamiento sustentable

Política territorial:

Ordenamiento del desarrollo urbano

Región:

III.- Centro

Subregión:

V.- Metropolitana de León

Municipio(s):

Silao de la Victoria

Superficie¹:

1.0 km²

Densidad de población³:

7,563.0 hab/km²

Población total²:

7,563 habitantes

Pendiente promedio⁴:

0.8°

Sistema Urbano Rural

C. Serv. Rurales

C. Serv. Urbanos

C. Art. del Sis.

C. Art. Reg.

C. Art. Metrop.

Ciudad Central

Carretera Federal

Carretera Estatal

Limites Municipales

Limite Estatal

Uso de Suelo y Vegetación

• AGRH. Agricultura de Riego y Humedad

• AGR T. Agricultura de Temporal

• AH. Asentamientos Humanos

• BC. Bosque Conservado

• BP. Bosque Perturbado

• CA. Cuerpo de Agua

• MC. Matorral Conservado

• MP. Matorral Perturbado

• PI. Pastizal Inducido

• PN. Pastizal Natural

• SBCC. Selva Baja Caducifolia Conservada

• SBCEP. Selva Baja Caducifolia Perturbada

• SVEG. Zona Sin Vegetación Aparente

• Otros⁶. Otros Tipos de Vegetación

Porcentaje de cobertura COBIOCOM⁹:

0.0%

Áreas Prioritarias para el Mantenimiento de Bienes y Servicios Ambientales (APMSA):

0.0%

Ubicación

Cobertura de uso de suelo y vegetación⁵

Delimitación de UGAT⁷

Potencial de recarga⁸

Baja: 93.6%

Media: 6.4%

Alta: 0.0%

Zona de conservación hidrológica (ZCH):

0.0%

Cuerpo de agua:

0.0%

MODELO

Lineamiento - Meta	L14 Consolidar la planeación, regulación, gestión y desarrollo ordenado del centro de población y sus zonas de crecimiento considerando para ello los principios de política pública establecidos en la materia así como su vinculación funcional con el Sistema Estatal Territorial, conduciéndose en apego a la normatividad vigente en materia ambiental y territorial para los asentamientos humanos, por lo que se estará sujeto a los criterios y acciones de desarrollo urbano que sean determinadas en la planeación municipal.
--------------------	---

Sectores del Desarrollo				
Afinidad sectorial	Rectores	Coadyuvantes	Asociados	De interés
	Asentamiento humano	Turismo	Infraestructura	Industrial y energético
Actividades sectoriales compatibles	Turismo convencional, Asentamientos humanos rurales, Asentamientos humanos urbanos, Infraestructura puntual, Infraestructura lineal, Infraestructura de área, Industria ligera, Industria mediana, Energía solar			
Actividades sectoriales incompatibles	Acuicultura, Agricultura de temporal, Agricultura de riego, Ganadería extensiva, Ganadería intensiva, Forestal maderable, Forestal no maderable, Conservación, Turismo alternativo, Industria pesada, Energía eólica,Minería no metálica de baja disponibilidad, Minería no metálica de alta disponibilidad, Minería metálica			
Criterios de regulación ecológica	RESS0_04;TUR50_01;TUR50_02; TUR50_03; TUR50_04; TUR50_05; TUR50_06; TUR50_07;AHR50_01; AHR50_02; AHR50_03 AHR50_04; AHR50_05; AHR50_06; AHR50_07; AHR50_08; AHR50_09; AHR50_11; AHR50_12;AHU50_01; AHU50_02; AHU50_03; AHU50_04; AHU50_05; AHU50_06; AHU50_07; AHU50_08; AHU50_09;IF50_01; IF50_02; IF50_03; IF50_04; IF50_05;IFP50_01; IFP50_02; IFP50_03;IFL50_01; IFL50_02; IFL50_03; IFL50_04; IFL50_05; IFL50_06; IFL50_07; IFL50_08;IFA50_01; IFA50_02;IN50_01; IN50_02; IN50_03; IN50_04; IN50_05; IN50_06; IN50_07; IN50_08; IN50_09; IN50_10; IN50_11; IN50_12; IN50_13; IN50_14; IN50_15; IN50_16; IN50_17; IN50_18;INL50_01; INL50_02;INM50_01; INM50_02;SOL50_01; SOL50_02; SOL50_03; SOL50_04; SOL50_05;PAT50_01; PAT50_02; PAT50_03;PAT50_04			
Estrategias ambientales y territoriales	E-01, E-02, E-04, E-08, E-09, E-12, E-14, E-15, E-16, E-17, E-18, E-19, E-21, E-22, E-23, E-24, E-25, E-26, E-27, E-28, E-29, E-30, E-31, E-32, E-33, E-34, E-35, E-36, E-37, E-38, E-39, E-41, E-44, E-45, E-46, E-47, E-48 y E-49			

Sistema Urbano Rural ¹⁰					Pueblos y comunidades indígenas:
Clasificación:	Localidades con población de 2,500 a 4,999 habitantes ¹¹	No. 2	Pob. 6,055	Nombre de las localidades: Colonias Nuevo México, San Antonio Texas	
Centro de Servicios Rurales	Localidades con población de 5,000 habitantes y más ¹²	No. 0	Pob. 0	Nombre de las localidades: Sin localidad	No hay presencia

¹ Superficie calculada en kilómetros cuadrados por cada Unidad de Gestión Ambiental y Territorial UGAT, Iplaneg 2026.

² Población total calculada para cada Unidad de Gestión Ambiental y Territorial UGAT con información de Censo de Población y Vivienda, INEGI, 2020. Iplaneg 2026.

³ Densidad poblacional calculada para cada Unidad de Gestión Ambiental y Territorial UGAT con información de Censo de Población y Vivienda, INEGI, 2020. Iplaneg 2026.

⁴ Fuente: Calculada con el Continuo de Elevaciones Mexicano y Modelos Digitales de Elevación (15 m, versión 4.0), del INEGI, 2013.

⁵ Actualización de la cobertura de uso de suelo y vegetación al año 2024.

⁶ Incluye los tipos de vegetación: vegetación acuática y subacuática, otros tipos de vegetación, matorral xerófilo y bosque espinoso.

⁷ Trazo del Camino Real de Tierra Adentro y sitios con valor patrimonial: Información de la SECTURI y de la declaratoria publicada en el POEG (núm. 131, segunda parte, 01 de julio de 2024; Decreto Gubernativo núm. 171). Los elementos representados en el mapa corresponden a símbolos cartográficos de referencia y no a la escala real de los elementos existentes en el territorio. La ubicación representada es de carácter referencial y no necesariamente corresponde al trazo definitivo del proyecto.

⁸ Fuente: Secretaría de Agua y Medio Ambiente, 2025.

⁹ COBIOCOM. Corredor Biocultural Centro Occidente de México. Fuente: Secretaría de Agua y Medio Ambiente, 2025.

¹⁰ Jerarquía de los centros de población en el Sistema Urbano Rural del Estado de Guanajuato, Iplaneg, 2026.

¹¹ Número de localidades existentes en cada Unidad de Gestión Ambiental y Territorial UGAT con información de Censo de Población y Vivienda, INEGI, 2020. Iplaneg 2026.

¹² Número de localidades existentes en cada Unidad de Gestión Ambiental y Territorial UGAT con información de Censo de Población y Vivienda, INEGI, 2020. Iplaneg 2026.

Política ambiental: Aprovechamiento sustentable

Región:

Subregión:

Municipio(s):

Silao de la Victoria, León

Superficie¹:
4.9 km²

Densidad de población³:
0.0 hab/km²

Población total²:
0 habitantes

Pendiente promedio⁴:
0.4°

Sistema Urbano Rural

C. Serv. Rurales

C. Serv. Urbanos

C. Art. del Sis.

C. Art. Reg.

C. Art. Metrop.

Ciudad Central

Carretera Federal

Carretera Estatal

Limites Municipales

Limite Estatal

Uso de Suelo y Vegetación

• AGRH. Agricultura de Riego y Humedad

• AGR T. Agricultura de Temporal

• AH. Asentamientos Humanos

• BC. Bosque Conservado

• BP. Bosque Perturbado

• CA. Cuerpo de Agua

• MC. Matorral Conservado

• MP. Matorral Perturbado

• PI. Pastizal Inducido

• PN. Pastizal Natural

• SBCC. Selva Baja Caducifolia Conservada

• SBCEP. Selva Baja Caducifolia Perturbada

• SVEG. Zona Sin Vegetación Aparente

• Otros⁶. Otros Tipos de Vegetación

Porcentaje de cobertura COBIOCOM⁹:

0.0%

Áreas Prioritarias para el Mantenimiento de Bienes y Servicios Ambientales (APMSA):

0.0%

Política territorial: Fortalecimiento territorial

Ubicación

Cobertura de uso de suelo y vegetación⁵

Delimitación de UGAT⁷

Potencial de recarga⁸

Baja: 37.1%

Media: 62.9%

Alta: 0.0%

Zona de conservación hidrológica (ZCH): 0.0%

Cuerpo de agua: 0.0%

MODELO

Lineamiento - Meta	L13 Impulsar la creación y fortalecimiento de infraestructura estratégica que facilite el desarrollo de actividades industriales bajo criterios de sustentabilidad y mitigación a efectos de cambio climático, promoviendo el uso eficiente y el reúso del agua, así como el manejo responsable de insumos. Acciones a realizarse con un enfoque de economía circular, responsabilidad social, asegurando beneficios al medio ambiente y a las comunidades locales cercanas.
--------------------	--

Sectores del Desarrollo				
Afinidad sectorial	Rectores	Coadyuvantes	Asociados	De interés
	Infraestructura	Turismo		Energético y minero
Actividades sectoriales compatibles	Turismo convencional, Infraestructura puntual, Infraestructura lineal, Infraestructura de área, Energía solar, Minería no metálica de alta disponibilidad			
Actividades sectoriales incompatibles	Acuicultura, Agricultura de temporal, Agricultura de riego, Ganadería extensiva, Ganadería intensiva, Forestal maderable, Forestal no maderable, Conservación, Turismo alternativo, Asentamientos humanos rurales, Asentamientos humanos urbanos, Industria ligera, Industria mediana, Industria pesada, Energía eólica, Minería no metálica de baja disponibilidad, Minería metálica			
Criterios de regulación ecológica	TUR50_01;TUR50_02; TUR50_03; TUR50_04; TUR50_05; TUR50_06; TUR50_07;IF50_01; IF50_02; IF50_03; IF50_04; IF50_05;IFP50_01; IFP50_02; IFP50_03;IFL50_01; IFL50_02; IFL50_03; IFL50_04; IFL50_05; IFL50_06; IFL50_07; IFL50_08;IFA50_01; IFA50_02;SOL50_01; SOL50_02; SOL50_03; SOL50_04; SOL50_05;MNM50A_01; MNMA50_02;PAT50_03;TL50_01; TL50_02; TL50_03; TL50_04; TL50_05			
Estrategias ambientales y territoriales	E-01, E-02, E-08, E-09, E-12, E-14, E-16, E-17, E-18, E-19, E-22, E-26, E-27, E-28, E-30, E-31, E-32, E-33, E-34, E-35, E-36, E-37, E-38, E-39, E-40, E-41, E-43, E-44, E-46, E-47, E-48 y E-49			

Sistema Urbano Rural ¹⁰					Pueblos y comunidades indígenas:
Clasificación:	Localidades con población de 2,500 a 4,999 habitantes ¹¹	No. Pob.	0	Nombre de las localidades: Sin localidad	
No aplica	Localidades con población de 5,000 habitantes y más ¹²	No. Pob.	0	No hay presencia	

¹ Superficie calculada en kilómetros cuadrados por cada Unidad de Gestión Ambiental y Territorial UGAT, Iplaneg 2026.

² Población total calculada para cada Unidad de Gestión Ambiental y Territorial UGAT con información de Censo de Población y Vivienda, INEGI, 2020. Iplaneg 2026.

³ Densidad poblacional calculada para cada Unidad de Gestión Ambiental y Territorial UGAT con información de Censo de Población y Vivienda, INEGI, 2020. Iplaneg 2026.

⁴ Fuente: Calculada con el Continuo de Elevaciones Mexicano y Modelos Digitales de Elevación (15 m, versión 4.0), del INEGI, 2013.

⁵ Actualización de la cobertura de uso de suelo y vegetación al año 2024.

⁶ Incluye los tipos de vegetación: vegetación acuática y subacuática, otros tipos de vegetación, matorral xerófilo y bosque espinoso.

⁷ Trazo del Camino Real de Tierra Adentro y sitios con valor patrimonial: Información de la SECTURI y de la declaratoria publicada en el POEG (núm. 131, segunda parte, 01 de julio de 2024; Decreto Gubernativo núm. 171). Los elementos representados en el mapa corresponden a símbolos cartográficos de referencia y no a la escala real de los elementos existentes en el territorio. La ubicación representada es de carácter referencial y no necesariamente corresponde al trazo definitivo del proyecto.

⁸ Fuente: Secretaría de Agua y Medio Ambiente, 2025.

⁹ COBIOCOM. Corredor Biocultural Centro Occidente de México. Fuente: Secretaría de Agua y Medio Ambiente, 2025.

¹⁰ Jerarquía de los centros de población en el Sistema Urbano Rural del Estado de Guanajuato, Iplaneg, 2026.

¹¹ Número de localidades existentes en cada Unidad de Gestión Ambiental y Territorial UGAT con información de Censo de Población y Vivienda, INEGI, 2020. Iplaneg 2026.

¹² Número de localidades existentes en cada Unidad de Gestión Ambiental y Territorial UGAT con información de Censo de Población y Vivienda, INEGI, 2020. Iplaneg 2026.

Política ambiental: Aprovechamiento sustentable

Región:

Subregión:

Municipio(s):

Superficie¹:

167.4 km²

Densidad de población³:

79.5 hab/km²

Población total²:

13,315 habitantes

Pendiente promedio⁴:

3.3°

Simbología

Sistema Urbano Rural

C. Serv. Rurales

C. Serv. Urbanos

C. Art. del Sis.

C. Art. Reg.

C. Art. Metrop.

Ciudad Central

Carretera Federal

Carretera Estatal

Limites Municipales

Limite Estatal

Uso de Suelo y Vegetación

• AGRH. Agricultura de Riego y Humedad

• AGR T. Agricultura de Temporal

• AH. Asentamientos Humanos

• BC. Bosque Conservado

• BP. Bosque Perturbado

• CA. Cuerpo de Agua

• MC. Matorral Conservado

• MP. Matorral Perturbado

• PI. Pastizal Inducido

• PN. Pastizal Natural

• SBCC. Selva Baja Caducifolia Conservada

• SBCCP. Selva Baja Caducifolia Perturbada

• SVEG. Zona Sin Vegetación Aparente

• Otros⁶. Otros Tipos de Vegetación

Política territorial: Fortalecimiento territorial

Ubicación

Cobertura de uso de suelo y vegetación⁵

Delimitación de UGAT⁷

Potencial de recarga⁸

Baja: 28.9%

Media: 13.8%

Alta: 13.0%

Zona de conservación hidrológica (ZCH): 44.4%

Cuerpo de agua: 0.0%

MODELO

Lineamiento - Meta	L10 Fomentar y mejorar el aprovechamiento sustentable de las zonas de desarrollo rural, implementando paquetes tecnológicos y acciones que permitan incrementar la productividad; mejorar el estado de los suelos, controlar sus procesos de degradación, e incrementar la resiliencia de las unidades productivas ante las condiciones del cambio climático.
--------------------	---

Sectores del Desarrollo

Afinidad sectorial	Rectores	Coadyuvantes	Asociados	De interés
	Agrícola y pecuario	Industrial	Infraestructura y asentamientos humanos	Turismo, minero y energético
Actividades sectoriales compatibles	Agricultura de temporal, Agricultura de riego, Ganadería extensiva, Turismo alternativo, Asentamientos humanos rurales, Infraestructura puntual, Infraestructura lineal, Infraestructura de área, Energía eólica, Energía solar,Minería no metálica de alta disponibilidad			
Actividades sectoriales incompatibles	Acuicultura, Ganadería intensiva, Forestal maderable, Forestal no maderable, Conservación, Turismo convencional, Asentamientos humanos urbanos, Industria ligera, Industria mediana, Industria pesada,Minería no metálica de baja disponibilidad, Minería metálica			
Criterios de regulación ecológica	AG50_02; AG50_03; AG50_04; AG50_05; AG50_06; AG50_07; AG50_08; AG50_09; AG50_10; AG50_11;AGT50_01; AGT50_02; AGT50_03; AGT50_04; AGT50_05; AGT50_06; AGT50_07; AGT50_08;AGR50_04; AGR50_08; AGR50_09; AGR50_11; AGR50_12;AGI50_01; AGI50_02; AGI50_03; AGI50_04; AGI50_05; AGI50_06; AGI50_07; AGI50_08; AGI50_09; AGI50_10; AGI50_11; AGI50_12; AGI50_13; AGI50_14; AGI50_15;GEX50_02; GEX50_03; GEX50_04;GEX50_06; GEX50_07;RIP50_02; RIP50_03; RIP50_04;RESS0_01; RES50_03;TAL50_01; TAL50_04; TAL50_06; TAL50_07; TAL50_11; TAL50_12; TAL50_13; TAL50_14; TAL50_16;AHR50_01; AHR50_02; AHR50_03 AHR50_04; AHR50_05; AHR50_06; AHR50_07; AHR50_08; AHR50_09; AHR50_11;IF50_01; IF50_02; IF50_03; IF50_04; IF50_05;IFP50_01; IFP50_02; IFP50_03;IFL50_01; IFL50_02; IFL50_03; IFL50_04; IFL50_05; IFL50_06; IFL50_07; IFL50_08;IFA50_01; IFA50_02;EOL50_01; EOL50_02; EOL50_03; EOL50_04; EOL50_05;SOL50_01; SOL50_02; SOL50_03; SOL50_04; SOL50_05;MNM50A_01; MNMA50_02; MNMA50_03; MNMA50_04; MNMA50_05; MNMA50_06; MNMA50_07; MNMA50_10;PAT50_03			
Estrategias ambientales y territoriales	E-01, E-06, E-07, E-10, E-11, E-14, E-16, E-17, E-18, E-19, E-21, E-22, E-26, E-27, E-28, E-29, E-30, E-31, E-32, E-33, E-34, E-35, E-36, E-37, E-38, E-39, E-40, E-41, E-43, E-44, E-46, E-47, E-48 y E-49			

Sistema Urbano Rural ¹⁰					Pueblos y comunidades indígenas:
Clasificación:	Localidades con población de 2,500 a 4,999 habitantes ¹¹	No. Pob.	0 0	Nombre de las localidades:	
No aplica	Localidades con población de 5,000 habitantes y más ¹²	No. Pob.	0 0	Nombre de las localidades:	No hay presencia

¹ Superficie calculada en kilómetros cuadrados por cada Unidad de Gestión Ambiental y Territorial UGAT, Iplaneg 2026.

² Población total calculada para cada Unidad de Gestión Ambiental y Territorial UGAT con información de Censo de Población y Vivienda, INEGI, 2020. Iplaneg 2026.

³ Densidad poblacional calculada para cada Unidad de Gestión Ambiental y Territorial UGAT con información de Censo de Población y Vivienda, INEGI, 2020. Iplaneg 2026.

⁴ Fuente: Calculada con el Continuo de Elevaciones Mexicano y Modelos Digitales de Elevación (15 m, versión 4.0), del INEGI, 2013.

⁵ Actualización de la cobertura de uso de suelo y vegetación al año 2024.

⁶ Incluye los tipos de vegetación: vegetación acuática y subacuática, otros tipos de vegetación, matorral xerófilo y bosque espinoso.

⁷ Trazo del Camino Real de Tierra Adentro y sitios con valor patrimonial: Información de la SECTURI y de la declaratoria publicada en el POEG (núm. 131, segunda parte, 01 de julio de 2024; Decreto Gubernativo núm. 171).

Los elementos representados en el mapa corresponden a símbolos cartográficos de referencia y no a la escala real de los elementos existentes en el territorio. La ubicación representada es de carácter referencial y no necesariamente corresponde al trazo definitivo del proyecto.

⁸ Fuente: Secretaría de Agua y Medio Ambiente, 2025.

⁹ COBIOCOM. Corredor Biocultural Centro Occidente de México. Fuente: Secretaría de Agua y Medio Ambiente, 2025.

¹⁰ Jerarquía de los centros de población en el Sistema Urbano Rural del Estado de Guanajuato, Iplaneg, 2026.

¹¹ Número de localidades existentes en cada Unidad de Gestión Ambiental y Territorial UGAT con información de Censo de Población y Vivienda, INEGI, 2020. Iplaneg 2026.

¹² Número de localidades existentes en cada Unidad de Gestión Ambiental y Territorial UGAT con información de Censo de Población y Vivienda, INEGI, 2020. Iplaneg 2026.

UGAT220

Grupo de UGAT

1. Área Natural Protegida Presa de Silva y Áreas Aledañas

Política ambiental: Área Natural Protegida

Región:

Subregión:

Municipio(s):

Superficie¹:

Densidad de población³:

Población total²:

Pendiente promedio⁴:

Simbología

Uso de Suelo y Vegetación

Porcentaje de cobertura COBIOCOM⁹:

Áreas Prioritarias para el Mantenimiento de Bienes y Servicios Ambientales (APMSA):

III.- Centro

V.- Metropolitana de León

Purísima del Rincón, San Francisco del Rincón

87.8 km²

178.2 hab/km²

15,642 habitantes

1.0°

Sistema Urbano Rural

C. Serv. Rurales

C. Serv. Urbanos

C. Art. del Sis.

C. Art. Reg.

C. Art. Metrop.

Ciudad Central

Carretera Federal

Carretera Estatal

Limites Municipales

Limite Estatal

AGR H. Agricultura de Riego y Humedad

AGR T. Agricultura de Temporal

AH. Asentamientos Humanos

BC. Bosque Conservado

BP. Bosque Perturbado

CA. Cuerpo de Agua

MC. Matorral Conservado

MP. Matorral Perturbado

PI. Pastizal Inducido

PN. Pastizal Natural

SBCC. Selva Baja Caducifolia Conservada

SBCP. Selva Baja Caducifolia Perturbada

SVEG. Zona Sin Vegetación Aparente

Otros⁶. Otros Tipos de Vegetación

100.0%

1.0%


Política territorial: Área Natural Protegida

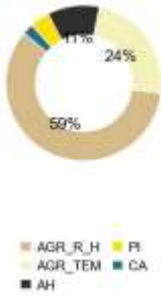
Ubicación


Cobertura de uso de suelo y vegetación⁵

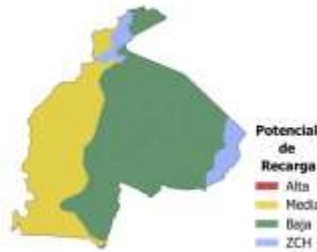
Delimitación de UGAT⁷

Potencial de recarga⁸









Baja: 58.9%

Media: 34.7%

Alta: 0.0%

Zona de conservación hidrológica (ZCH): 6.2%

Cuerpo de agua: 0.0%

MODELO

Lineamiento - Meta	L1 Preservar y restaurar el equilibrio ecológico en los ecosistemas y asegurar su aprovechamiento racional implementando el Programa de Manejo decretado del ANP o su Estrategia.
--------------------	---

Sectores del Desarrollo				
Afinidad sectorial	Rectores	Coadyuvantes	Asociados	De interés
	Sujeto a Programa de Manejo	Sujeto a Programa de Manejo	Sujeto a Programa de Manejo	Sujeto a Programa de Manejo
Actividades sectoriales compatibles	Sujeto a programa de manejo			
Actividades sectoriales incompatibles	Sujeto a programa de manejo			
Criterios de regulación ecológica	No aplica			
Estrategias ambientales y territoriales	E-03, E-05, E-46, E-47, E-48 y E-49			

Sistema Urbano Rural ¹⁰					Pueblos y comunidades indígenas:
Clasificación:	Localidades con población de 2,500 a 4,999 habitantes ¹¹	No. 2	Pob. 5,975	Nombre de las localidades:	
Centro de Servicios Rurales	Localidades con población de 5,000 habitantes y más ¹²	No. 0	Pob. 0	Nombre de las localidades:	No hay presencia

¹ Superficie calculada en kilómetros cuadrados por cada Unidad de Gestión Ambiental y Territorial UGAT, Iplaneg 2026.

² Población total calculada para cada Unidad de Gestión Ambiental y Territorial UGAT con información de Censo de Población y Vivienda, INEGI, 2020. Iplaneg 2026.

³ Densidad poblacional calculada para cada Unidad de Gestión Ambiental y Territorial UGAT con información de Censo de Población y Vivienda, INEGI, 2020. Iplaneg 2026.

⁴ Fuente: Calculada con el Continuo de Elevaciones Mexicano y Modelos Digitales de Elevación (15 m, versión 4.0), del INEGI, 2013.

⁵ Actualización de la cobertura de uso de suelo y vegetación al año 2024.

⁶ Incluye los tipos de vegetación: vegetación acuática y subacuática, otros tipos de vegetación, matorral xerófilo y bosque espinoso.

⁷ Trazo del Camino Real de Tierra Adentro y sitios con valor patrimonial: Información de la SECTURI y de la declaratoria publicada en el POEG (núm. 131, segunda parte, 01 de julio de 2024; Decreto Gubernativo núm. 171). Los elementos representados en el mapa corresponden a símbolos cartográficos de referencia y no a la escala real de los elementos existentes en el territorio. La ubicación representada es de carácter referencial y no necesariamente corresponde al trazo definitivo del proyecto.

⁸ Fuente: Secretaría de Agua y Medio Ambiente, 2025.

⁹ COBIOCOM. Corredor Biocultural Centro Occidente de México. Fuente: Secretaría de Agua y Medio Ambiente, 2025.

¹⁰ Jerarquía de los centros de población en el Sistema Urbano Rural del Estado de Guanajuato, Iplaneg, 2026.

¹¹ Número de localidades existentes en cada Unidad de Gestión Ambiental y Territorial UGAT con información de Censo de Población y Vivienda, INEGI, 2020. Iplaneg 2026.

¹² Número de localidades existentes en cada Unidad de Gestión Ambiental y Territorial UGAT con información de Censo de Población y Vivienda, INEGI, 2020. Iplaneg 2026.

Política ambiental: Aprovechamiento sustentable

Política territorial: Control territorial

Región:

III.- Centro

Subregión:

V.- Metropolitana de León

Municipio(s):

Silao de la Victoria

Superficie¹:

5.2 km²

Densidad de población³:

1,273.5 hab/km²

Población total²:

6,622 habitantes

Pendiente promedio⁴:

0.4°

Sistema Urbano Rural

C. Serv. Rurales

C. Serv. Urbanos

C. Art. del Sis.

C. Art. Reg.

C. Art. Metrop.

Ciudad Central

Carretera Federal

Carretera Estatal

Limites Municipales

Limite Estatal

Uso de Suelo y Vegetación

• AGRH. Agricultura de Riego y Humedad

• AGR T. Agricultura de Temporal

• AH. Asentamientos Humanos

• BC. Bosque Conservado

• BP. Bosque Perturbado

• CA. Cuerpo de Agua

• MC. Matorral Conservado

• MP. Matorral Perturbado

• PI. Pastizal Inducido

• PN. Pastizal Natural

• SBCC. Selva Baja Caducifolia Conservada

• SBCP. Selva Baja Caducifolia Perturbada

• SVEG. Zona Sin Vegetación Aparente

• Otros⁶. Otros Tipos de Vegetación

Porcentaje de cobertura COBIOCOM⁹:

0.0%

Áreas Prioritarias para el Mantenimiento de Bienes y Servicios Ambientales (APMSA):

9.0%

Ubicación

Cobertura de uso de suelo y vegetación⁵

Delimitación de UGAT⁷

Potencial de recarga⁸

Baja: 0.0%

Media: 77.9%

Alta: 22.1%

Zona de conservación hidrológica (ZCH):

0.0%

Cuerpo de agua:

0.0%

MODELO

Lineamiento - Meta	L11 Preservar el valor agroecológico de la UGAT y mejorar el aprovechamiento sustentable de las zonas de desarrollo rural, potencializando el desarrollo del sector agroindustrial e impulsando la implementación de medidas productivas eficientes en el uso y reúso del agua; la aplicación responsable de fertilizantes, agroquímicos y otras prácticas que mejoren las condiciones del suelo y la capacidad de los cultivos para afrontar el cambio climático, así como la gestión del suelo para regular el crecimiento ordenado de los asentamientos.
--------------------	---

Sectores del Desarrollo				
Afinidad sectorial	Rectores	Coadyuvantes	Asociados	De interés
	Agrícola	Pecuario	Infraestructura y asentamientos humanos	Industrial, energético, minero, acuacultura y turismo
Actividades sectoriales compatibles	Acuacultura, Agricultura de temporal, Agricultura de riego, Ganadería extensiva, Turismo alternativo, Asentamientos humanos rurales, Infraestructura puntual, Infraestructura lineal, Infraestructura de área, Industria ligera,Industria mediana, Energía solar, Minería no metálica de alta disponibilidad			
Actividades sectoriales incompatibles	Ganadería intensiva, Forestal maderable, Forestal no maderable, Conservación, Turismo convencional, Asentamientos humanos urbanos, Industria pesada, Energía eólica, Minería no metálica de baja disponibilidad, Minería metálica			

Criterios de regulación ecológica	ACU50_01; ACU50_02; ACU50_03; ACU50_04; ACU50_05; ACU50_06;AG50_03; AG50_04; AG50_05; AG50_06; AG50_07; AG50_08; AG50_09; AG50_10; AG50_11;AGT50_01; AGT50_02; AGT50_03; AGT50_04;AGR50_01; AGR50_02; AGR50_03; AGR50_04; AGR50_05; AGR50_06; AGR50_07; AGR50_08; AGR50_09; AGR50_10; AGR50_11;AGI50_01; AGI50_02; AGI50_03; AGI50_04; AGI50_05; AGI50_06; AGI50_07; AGI50_08; AGI50_09; AGI50_10; AGI50_11; AGI50_12; AGI50_13; AGI50_14; AGI50_15;GEX50_02; GEX50_03; GEX50_04;GEX50_06; GEX50_07;TAL50_01; TAL50_04; TAL50_06; TAL50_07; TAL50_11; TAL50_12; TAL50_13; TAL50_14;AHR50_01; AHR50_02; AHR50_03 AHR50_04; AHR50_05; AHR50_06; AHR50_07; AHR50_08; AHR50_09; AHR50_11; AHR50_12;IF50_01; IF50_02; IF50_03; IF50_04; IF50_05;IFP50_01; IFP50_02; IFP50_03;IFL50_01; IFL50_02; IFL50_03; IFL50_04; IFL50_05; IFL50_06; IFL50_07; IFL50_08;IFA50_01; IFA50_02;IN50_01; IN50_02; IN50_03; IN50_04; IN50_05; IN50_06; IN50_07; IN50_08; IN50_09; IN50_10; IN50_11; IN50_12; IN50_13; IN50_14; IN50_15; IN50_16; IN50_17; IN50_18;INL50_01; INL50_02; INL50_03;INM50_01; INM50_02; INM50_03;SOL50_01; SOL50_02; SOL50_03; SOL50_04; SOL50_05;MNM50A_01; MNMA50_02;PAT50_03			
Estrategias ambientales y territoriales	E-01, E-06, E-07, E-10, E-13, E-14, E-16, E-17, E-18, E-19, E-21, E-22, E-26, E-27, E-28, E-30, E-31, E-32, E-33, E-35, E-36, E-37, E-38, E-39, E-40, E-41, E-43, E-44, E-45, E-46, E-47, E-48 y E-49			

Sistema Urbano Rural ¹⁰					Pueblos y comunidades indígenas:
Clasificación:	Localidades con población de 2,500 a 4,999 habitantes ¹¹	No. 1	Pob. 4,463	Nombre de las localidades: Coecillo	
Centro de Servicios Rurales	Localidades con población de 5,000 habitantes y más ¹²	No. 0	Pob. 0	Nombre de las localidades: Sin localidad	No hay presencia

¹ Superficie calculada en kilómetros cuadrados por cada Unidad de Gestión Ambiental y Territorial UGAT, Iplaneg 2026.

² Población total calculada para cada Unidad de Gestión Ambiental y Territorial UGAT con información de Censo de Población y Vivienda, INEGI, 2020. Iplaneg 2026.

³ Densidad poblacional calculada para cada Unidad de Gestión Ambiental y Territorial UGAT con información de Censo de Población y Vivienda, INEGI, 2020. Iplaneg 2026.

⁴ Fuente: Calculada con el Continuo de Elevaciones Mexicano y Modelos Digitales de Elevación (15 m, versión 4.0), del INEGI, 2013.

⁵ Actualización de la cobertura de uso de suelo y vegetación al año 2024.

⁶ Incluye los tipos de vegetación: vegetación acuática y subacuática, otros tipos de vegetación, matorral xerófilo y bosque espinoso.

⁷ Trazo del Camino Real de Tierra Adentro y sitios con valor patrimonial: Información de la SECTURI y de la declaratoria publicada en el POEG (núm. 131, segunda parte, 01 de julio de 2024; Decreto Gubernativo núm. 171).

Los elementos representados en el mapa corresponden a símbolos cartográficos de referencia y no a la escala real de los elementos existentes en el territorio. La ubicación representada es de carácter referencial y no necesariamente corresponde al trazo definitivo del proyecto.

⁸ Fuente: Secretaría de Agua y Medio Ambiente, 2025.

⁹ COBIOCOM. Corredor Biocultural Centro Occidente de México. Fuente: Secretaría de Agua y Medio Ambiente, 2025.

¹⁰ Jerarquía de los centros de población en el Sistema Urbano Rural del Estado de Guanajuato, Iplaneg, 2026.

¹¹ Número de localidades existentes en cada Unidad de Gestión Ambiental y Territorial UGAT con información de Censo de Población y Vivienda, INEGI, 2020. Iplaneg 2026.

¹² Número de localidades existentes en cada Unidad de Gestión Ambiental y Territorial UGAT con información de Censo de Población y Vivienda, INEGI, 2020. Iplaneg 2026.

Política ambiental: Aprovechamiento sustentable

Política territorial: Fortalecimiento territorial

Región:

II.- Norte

Subregión:

IV.- Bicentenario

Municipio(s):

San Miguel de Allende

Superficie¹:

136.9 km²

Densidad de población³:

77.1 hab/km²

Población total²:

10,549 habitantes

Pendiente promedio⁴:

1.2°

Sistema Urbano Rural

C. Serv. Rurales

C. Serv. Urbanos

C. Art. del Sis.

C. Art. Reg.

C. Art. Metrop.

Ciudad Central

Carretera Federal

Carretera Estatal

Limites Municipales

Limite Estatal

Uso de Suelo y Vegetación

• AGRH. Agricultura de Riego y Humedad

• AGR T. Agricultura de Temporal

• AH. Asentamientos Humanos

• BC. Bosque Conservado

• BP. Bosque Perturbado

• CA. Cuerpo de Agua

• MC. Matorral Conservado

• MP. Matorral Perturbado

• PI. Pastizal Inducido

• PN. Pastizal Natural

• SBCC. Selva Baja Caducifolia Conservada

• SBCCP. Selva Baja Caducifolia Perturbada

• SVEG. Zona Sin Vegetación Aparente

• Otros⁶. Otros Tipos de Vegetación

Porcentaje de cobertura COBIOCOM⁹:

2.9%

Áreas Prioritarias para el Mantenimiento de Bienes y Servicios Ambientales (APMSA):

2.0%

Ubicación

Cobertura de uso de suelo y vegetación⁵

Delimitación de UGAT⁷

Potencial de recarga⁸

Baja: 94.9%

Media: 1.1%

Alta: 2.0%

Zona de conservación hidrológica (ZCH):

1.9%

Cuerpo de agua:

0.0%

MODELO

Lineamiento - Meta	L12 Impulsar la consolidación en la tecnificación del riego, gestión eficiente del agua y fomento de cultivos de menor demanda hídrica; aplicación responsable de fertilizantes y agroquímicos, y otras prácticas que mejoren las condiciones del suelo, así como la gestión integral de residuos, así como la gestión del suelo para regular el crecimiento ordenado de los asentamientos.
--------------------	---

Sectores del Desarrollo

Afinidad sectorial	Rectores	Coadyuvantes	Asociados	De interés
	Agrícola	Pecuario	Infraestructura y asentamientos humanos	Industrial, energético, minero y turismo
Actividades sectoriales compatibles	Agricultura de temporal, Agricultura de riego, Ganadería extensiva, Ganadería intensiva, Turismo alternativo, Asentamientos humanos rurales, Infraestructura puntual, Infraestructura lineal, Infraestructura de área, Industria ligera,Energía eólica, Energía solar, Minería no metálica de alta disponibilidad			
Actividades sectoriales incompatibles	Acuicultura, Forestal maderable, Forestal no maderable, Conservación, Turismo convencional, Asentamientos humanos urbanos, Industria mediana, Industria pesada, Minería no metálica de baja disponibilidad, Minería metálica			

Criterios de regulación ecológica	AG50_03; AG50_04; AG50_05; AG50_06; AG50_07; AG50_08; AG50_09; AG50_10; AG50_11; AG50_13; AG50_14; AG50_15; AG50_17; AG50_18;AGT50_01; AGT50_02; AGT50_03; AGT50_04;AGR50_01; AGR50_02; AGR50_03; AGR50_04; AGR50_05; AGR50_06; AGR50_07; AGR50_08; AGR50_09; AGR50_10; AGR50_11;AGI50_01; AGI50_02; AGI50_03; AGI50_04; AGI50_05; AGI50_06; AGI50_07; AGI50_08; AGI50_09; AGI50_10; AGI50_11; AGI50_12; AGI50_13; AGI50_14; AGI50_15;GEX50_02; GEX50_03; GEX50_04;GEX50_06; GEX50_07;GIN50_01; GIN50_02; GIN50_03; GIN50_04; GIN50_05; GIN50_06; GIN50_07;TAL50_01; TAL50_04; TAL50_06; TAL50_07; TAL50_11; TAL50_12; TAL50_13; TAL50_14; TAL50_16;AHR50_01; AHR50_02; AHR50_03 AHR50_04; AHR50_05; AHR50_06; AHR50_07; AHR50_08; AHR50_09; AHR50_11;IF50_01; IF50_02; IF50_03; IF50_04; IF50_05;IFP50_01; IFP50_02; IFP50_03;IFL50_01; IFL50_02; IFL50_03; IFL50_04; IFL50_05; IFL50_06; IFL50_07; IFL50_08;IFA50_01; IFA50_02;IN50_01; IN50_02; IN50_03; IN50_04; IN50_05; IN50_06; IN50_07; IN50_08; IN50_09; IN50_10; IN50_11; IN50_12; IN50_13; IN50_14; IN50_15; IN50_16; IN50_17; IN50_18;INL50_01; INL50_02; INL50_03;EOL50_01; EOL50_02; EOL50_03; EOL50_04; EOL50_05;SOL50_01; SOL50_02; SOL50_03; SOL50_04; SOL50_05;MNM50A_01; MNMA50_02; MNMA50_03; MNMA50_04; MNMA50_05; MNMA50_06; MNMA50_07; MNMA50_10;PAT50_01; PAT50_02; PAT50_03; PAT50_04
Estrategias ambientales y territoriales	E-01, E-04, E-06, E-11, E-13, E-14, E-16, E-17, E-18, E-19, E-21, E-22, E-24, E-26, E-27, E-28, E-29, E-30, E-31, E-32, E-33, E-34, E-35, E-36, E-37, E-38, E-39, E-40, E-41, E-43, E-44, E-46, E-47, E-48 y E-49

Sistema Urbano Rural ¹⁰					Pueblos y comunidades indígenas:
Clasificación:	Localidades con población de 2,500 a 4,999 habitantes ¹¹	No.	0	Nombre de las localidades: Sin localidad	
No aplica	Localidades con población de 5,000 habitantes y más ¹²	Pob.	0	No hay presencia	
		Pob.	0		Nombre de las localidades: Sin localidad

¹ Superficie calculada en kilómetros cuadrados por cada Unidad de Gestión Ambiental y Territorial UGAT, Iplaneg 2026.

² Población total calculada para cada Unidad de Gestión Ambiental y Territorial UGAT con información de Censo de Población y Vivienda, INEGI, 2020. Iplaneg 2026.

³ Densidad poblacional calculada para cada Unidad de Gestión Ambiental y Territorial UGAT con información de Censo de Población y Vivienda, INEGI, 2020. Iplaneg 2026.

⁴ Fuente: Calculada con el Continuo de Elevaciones Mexicano y Modelos Digitales de Elevación (15 m, versión 4.0), del INEGI, 2013.

⁵ Actualización de la cobertura de uso de suelo y vegetación al año 2024.

⁶ Incluye los tipos de vegetación: vegetación acuática y subacuática, otros tipos de vegetación, matorral xerófilo y bosque espinoso.

⁷ Trazo del Camino Real de Tierra Adentro y sitios con valor patrimonial: Información de la SECTURI y de la declaratoria publicada en el POEG (núm. 131, segunda parte, 01 de julio de 2024; Decreto Gubernativo núm. 171).

Los elementos representados en el mapa corresponden a símbolos cartográficos de referencia y no a la escala real de los elementos existentes en el territorio. La ubicación representada es de carácter referencial y no necesariamente corresponde al trazo definitivo del proyecto.

⁸ Fuente: Secretaría de Agua y Medio Ambiente, 2025.

⁹ COBIOCOM. Corredor Biocultural Centro Occidente de México. Fuente: Secretaría de Agua y Medio Ambiente, 2025.

¹⁰ Jerarquía de los centros de población en el Sistema Urbano Rural del Estado de Guanajuato, Iplaneg, 2026.

¹¹ Número de localidades existentes en cada Unidad de Gestión Ambiental y Territorial UGAT con información de Censo de Población y Vivienda, INEGI, 2020. Iplaneg 2026.

¹² Número de localidades existentes en cada Unidad de Gestión Ambiental y Territorial UGAT con información de Censo de Población y Vivienda, INEGI, 2020. Iplaneg 2026.

Política ambiental: Aprovechamiento sustentable

Región:

Subregión:

Municipio(s):

Silao de la Victoria

Superficie¹:

36.2 km²

Densidad de población³:

2,869.3 hab/km²

Población total²:

103,870 habitantes

Pendiente promedio⁴:

0.9°

Sistema Urbano Rural

C. Serv. Rurales

C. Serv. Urbanos

C. Art. del Sis.

C. Art. Reg.

C. Art. Metrop.

Ciudad Central

Carretera Federal

Carretera Estatal

Limites Municipales

Limite Estatal

Uso de Suelo y Vegetación

• AGRH. Agricultura de Riego y Humedad

• AGR T. Agricultura de Temporal

• AH. Asentamientos Humanos

• BC. Bosque Conservado

• BP. Bosque Perturbado

• CA. Cuerpo de Agua

• MC. Matorral Conservado

• MP. Matorral Perturbado

• PI. Pastizal Inducido

• PN. Pastizal Natural

• SBCC. Selva Baja Caducifolia Conservada

• SBCEP. Selva Baja Caducifolia Perturbada

• SVEG. Zona Sin Vegetación Aparente

• Otros⁶. Otros Tipos de Vegetación

Porcentaje de cobertura COBIOCOM⁹:

0.0%

Áreas Prioritarias para el Mantenimiento de Bienes y Servicios Ambientales (APMSA):

2.0%

Política territorial: Ordenamiento del desarrollo urbano

Ubicación

Cobertura de uso de suelo y vegetación⁵

Delimitación de UGAT⁷

Potencial de recarga⁸

Baja: 0.0%

Media: 86.9%

Alta: 0.0%

Zona de conservación hidrológica (ZCH): 13.1%

Cuerpo de agua: 0.0%

MODELO

Lineamiento - Meta	L14 Consolidar la planeación, regulación, gestión y desarrollo ordenado del centro de población y sus zonas de crecimiento considerando para ello los principios de política pública establecidos en la materia así como su vinculación funcional con el Sistema Estatal Territorial, conduciéndose en apego a la normatividad vigente en materia ambiental y territorial para los asentamientos humanos, por lo que se estará sujeto a los criterios y acciones de desarrollo urbano que sean determinadas en la planeación municipal.
--------------------	---

Sectores del Desarrollo				
Afinidad sectorial	Rectores	Coadyuvantes	Asociados	De interés
	Asentamiento humano	Turismo	Infraestructura	Industrial y energético
Actividades sectoriales compatibles	Turismo convencional, Asentamientos humanos rurales, Asentamientos humanos urbanos, Infraestructura puntual, Infraestructura lineal, Infraestructura de área, Industria ligera, Industria mediana, Energía solar, Minería no metálica de alta disponibilidad			
Actividades sectoriales incompatibles	Acuicultura, Agricultura de temporal, Agricultura de riego, Ganadería extensiva, Ganadería intensiva, Forestal maderable, Forestal no maderable, Conservación, Turismo alternativo, Industria pesada, Energía eólica, Minería no metálica de baja disponibilidad, Minería metálica			
Criterios de regulación ecológica	RIP50_01; RIP50_02; RIP50_03; RIP50_04; RIP50_05; RIP50_06; RIP50_07; RIP50_08; RIP50_09; RES50_04; TUR50_01; TUR50_02; TUR50_03; TUR50_04; TUR50_05; TUR50_06; TUR50_07; AHR50_01; AHR50_02; AHR50_03; AHR50_04; AHR50_05; AHR50_06; AHR50_07; AHR50_08; AHR50_09; AHR50_11; AHU50_01; AHU50_02; AHU50_03; AHU50_04; AHU50_05; AHU50_06; AHU50_07; AHU50_08; AHU50_09; IF50_01; IF50_02; IF50_03; IF50_04; IF50_05; IFP50_01; IFP50_02; IFP50_03; IFL50_01; IFL50_02; IFL50_03; IFL50_04; IFL50_05; IFL50_06; IFL50_07; IFL50_08; IFAS50_01; IFAS50_02; IN50_01; IN50_02; IN50_03; IN50_04; IN50_05; IN50_06; IN50_07; IN50_08; IN50_09; IN50_10; IN50_11; IN50_12; IN50_13; IN50_14; IN50_15; IN50_16; IN50_17; IN50_18; INL50_01; INL50_02; INM50_01; INM50_02; SOL50_01; SOL50_02; SOL50_03; SOL50_04; SOL50_05; MNM50A_01; MNMA50_02; MNMA50_07; PAT50_01; PAT50_02; PAT50_03; PAT50_04			
Estrategias ambientales y territoriales	E-01, E-02, E-04, E-08, E-09, E-11, E-12, E-14, E-15, E-16, E-17, E-18, E-19, E-21, E-22, E-23, E-24, E-25, E-26, E-27, E-28, E-29, E-30, E-31, E-32, E-33, E-34, E-35, E-36, E-37, E-38, E-39, E-41, E-43, E-44, E-45, E-46, E-47, E-48 y E-49			

Sistema Urbano Rural ¹⁰					Pueblos y comunidades indígenas:
Clasificación:	Localidades con población de 2,500 a 4,999 habitantes ¹¹	No.	0	Nombre de las localidades: Sin localidad	
Centro Articulador Metropolitano, Centro de Servicios Urbanos	Localidades con población de 5,000 habitantes y más ¹²	Pob.	0	No hay presencia	
		No.	2		Nombre de las localidades: Silao de la Victoria, Franco
		Pob.	92,441		

¹ Superficie calculada en kilómetros cuadrados por cada Unidad de Gestión Ambiental y Territorial UGAT, Iplaneg 2026.

² Población total calculada para cada Unidad de Gestión Ambiental y Territorial UGAT con información de Censo de Población y Vivienda, INEGI, 2020. Iplaneg 2026.

³ Densidad poblacional calculada para cada Unidad de Gestión Ambiental y Territorial UGAT con información de Censo de Población y Vivienda, INEGI, 2020. Iplaneg 2026.

⁴ Fuente: Calculada con el Continuo de Elevaciones Mexicano y Modelos Digitales de Elevación (15 m, versión 4.0), del INEGI, 2013.

⁵ Actualización de la cobertura de uso de suelo y vegetación al año 2024.

⁶ Incluye los tipos de vegetación: vegetación acuática y subacuática, otros tipos de vegetación, matorral xerófilo y bosque espinoso.

⁷ Trazo del Camino Real de Tierra Adentro y sitios con valor patrimonial: Información de la SECTURI y de la declaratoria publicada en el POEG (núm. 131, segunda parte, 01 de julio de 2024; Decreto Gubernativo núm. 171). Los elementos representados en el mapa corresponden a símbolos cartográficos de referencia y no a la escala real de los elementos existentes en el territorio. La ubicación representada es de carácter referencial y no necesariamente corresponde al trazo definitivo del proyecto.

⁸ Fuente: Secretaría de Agua y Medio Ambiente, 2025.

⁹ COBIOCOM. Corredor Biocultural Centro Occidente de México. Fuente: Secretaría de Agua y Medio Ambiente, 2025.

¹⁰ Jerarquía de los centros de población en el Sistema Urbano Rural del Estado de Guanajuato, Iplaneg, 2026.

¹¹ Número de localidades existentes en cada Unidad de Gestión Ambiental y Territorial UGAT con información de Censo de Población y Vivienda, INEGI, 2020. Iplaneg 2026.

¹² Número de localidades existentes en cada Unidad de Gestión Ambiental y Territorial UGAT con información de Censo de Población y Vivienda, INEGI, 2020. Iplaneg 2026.

Política ambiental: Aprovechamiento sustentable

Región:

Subregión:

Municipio(s):

Superficie¹:

Densidad de población³:

Población total²:

Pendiente promedio⁴:

Simbología

Sistema Urbano Rural

Uso de Suelo y Vegetación

Porcentaje de cobertura COBIOCOM⁹:

Áreas Prioritarias para el Mantenimiento de Bienes y Servicios Ambientales (APMSA):

Política territorial: Fortalecimiento territorial

Ubicación

Cobertura de uso de suelo y vegetación⁵

Delimitación de UGAT⁷

Potencial de recarga⁸

MODELO

Lineamiento - Meta	L13 Impulsar la creación y fortalecimiento de infraestructura estratégica que facilite el desarrollo de actividades industriales bajo criterios de sustentabilidad y mitigación a efectos de cambio climático, promoviendo el uso eficiente y el reúso del agua, así como el manejo responsable de insumos. Acciones a realizarse con un enfoque de economía circular, responsabilidad social, asegurando beneficios al medio ambiente y a las comunidades locales cercanas.
--------------------	--

Sectores del Desarrollo						
Afinidad sectorial	Rectores		Coadyuvantes			
	Industrial		Infraestructura			
Actividades sectoriales compatibles	Agricultura de temporal, Agricultura de riego, Ganadería extensiva, Ganadería intensiva, Turismo convencional, Asentamientos humanos rurales, Infraestructura puntual, Infraestructura lineal, Infraestructura de área, Industria ligera,Industria mediana, Industria pesada, Energía solar					
Actividades sectoriales incompatibles	Acuicultura, Forestal maderable, Forestal no maderable, Conservación, Turismo alternativo, Asentamientos humanos urbanos, Energía eólica, Minería no metálica de baja disponibilidad, Minería no metálica de alta disponibilidad,Minería metálica					
Criterios de regulación ecológica	AG50_03; AG50_04; AG50_05; AG50_06; AG50_07; AG50_08; AG50_09; AG50_10; AG50_11;AGT50_01; AGT50_02; AGT50_03; AGT50_04;AGR50_01; AGR50_02; AGR50_03; AGR50_04; AGR50_05; AGR50_06; AGR50_07; AGR50_08; AGR50_09; AGR50_10; AGR50_11;AGI50_01; AGI50_02; AGI50_03; AGI50_04; AGI50_05; AGI50_06; AGI50_07; AGI50_08; AGI50_09; AGI50_10; AGI50_11; AGI50_12; AGI50_13; AGI50_14; AGI50_15;GEX50_02; GEX50_03; GEX50_04;GEX50_06; GEX50_07;GIN50_08;TUR50_01;TUR50_02; TUR50_03; TUR50_04; TUR50_05; TUR50_06; TUR50_07;AHR50_01;IF50_01; IF50_02; IF50_03; IF50_04; IF50_05;IFP50_01; IFP50_02; IFP50_03;IFL50_01; IFL50_02; IFL50_03; IFL50_04; IFL50_05; IFL50_06; IFL50_07; IFL50_08;IFA50_01; IFA50_02;IN50_01; IN50_02; IN50_03; IN50_04; IN50_05; IN50_06; IN50_07; IN50_08; IN50_09; IN50_10; IN50_11; IN50_12; IN50_13; IN50_14; IN50_15; IN50_16; IN50_17; IN50_18;INL50_01; INL50_02;INM50_01; INM50_02;INP50_01; INP50_02;SOL50_01; SOL50_02; SOL50_03; SOL50_04; SOL50_05;PAT50_03;TL50_01; TL50_02; TL50_03; TL50_04; TL50_05					
Estrategias ambientales y territoriales	E-01, E-02, E-08, E-09, E-12, E-14, E-16, E-17, E-18, E-19, E-21, E-22, E-26, E-27, E-28, E-30, E-31, E-32, E-33, E-34, E-35, E-36, E-37, E-38, E-39, E-40, E-41, E-44, E-46, E-47, E-48 y E-49					

Sistema Urbano Rural ¹⁰					Pueblos y comunidades indígenas:
Clasificación:	Localidades con población de 2,500 a 4,999 habitantes ¹¹	No.	0	Nombre de las localidades: Sin localidad	
		Pob.	0		
No aplica	Localidades con población de 5,000 habitantes y más ¹²	No.	0	Nombre de las localidades: Sin localidad	No hay presencia
		Pob.	0		

¹ Superficie calculada en kilómetros cuadrados por cada Unidad de Gestión Ambiental y Territorial UGAT, Iplaneg 2026.

² Población total calculada para cada Unidad de Gestión Ambiental y Territorial UGAT con información de Censo de Población y Vivienda, INEGI, 2020. Iplaneg 2026.

³ Densidad poblacional calculada para cada Unidad de Gestión Ambiental y Territorial UGAT con información de Censo de Población y Vivienda, INEGI, 2020. Iplaneg 2026.

⁴ Fuente: Calculada con el Continuo de Elevaciones Mexicano y Modelos Digitales de Elevación (15 m, versión 4.0), del INEGI, 2013.

⁵ Actualización de la cobertura de uso de suelo y vegetación al año 2024.

⁶ Incluye los tipos de vegetación: vegetación acuática y subacuática, otros tipos de vegetación, matorral xerófilo y bosque espinoso.

⁷ Trazo del Camino Real de Tierra Adentro y sitios con valor patrimonial: Información de la SECTURI y de la declaratoria publicada en el POEG (núm. 131, segunda parte, 01 de julio de 2024; Decreto Gubernativo núm. 171).

Los elementos representados en el mapa corresponden a símbolos cartográficos de referencia y no a la escala real de los elementos existentes en el territorio. La ubicación representada es de carácter referencial y no necesariamente corresponde al trazo definitivo del proyecto.

⁸ Fuente: Secretaría de Agua y Medio Ambiente, 2025.

⁹ COBIOCOM. Corredor Biocultural Centro Occidente de México. Fuente: Secretaría de Agua y Medio Ambiente, 2025.

¹⁰ Jerarquía de los centros de población en el Sistema Urbano Rural del Estado de Guanajuato, Iplaneg, 2026.

¹¹ Número de localidades existentes en cada Unidad de Gestión Ambiental y Territorial UGAT con información de Censo de Población y Vivienda, INEGI, 2020. Iplaneg 2026.

¹² Número de localidades existentes en cada Unidad de Gestión Ambiental y Territorial UGAT con información de Censo de Población y Vivienda, INEGI, 2020. Iplaneg 2026.

UGAT225

Grupo de UGAT

9. Restauración en aprovechamientos pétreos

Política ambiental: Restauración ecológica

Región:

Subregión:

III.- CentroV.- Metropolitana de León

Municipio(s): León, San Francisco del Rincón

Superficie¹:

4.7 km²

Densidad de población³:

0.0 hab/km²

Población total²:

0 habitantes

Pendiente promedio⁴:

4.0°

Simbología

Sistema Urbano Rural

C. Serv. Rurales

C. Serv. Urbanos

C. Art. del Sis.

C. Art. Reg.

C. Art. Metrop.

Ciudad Central

Carretera Federal

Carretera Estatal

Limites Municipales

Limite Estatal

Uso de Suelo y Vegetación

•

AGRH. Agricultura de Riego y Humedad

•

AGR T. Agricultura de Temporal

•

AH. Asentamientos Humanos

•

BC. Bosque Conservado

•

BP. Bosque Perturbado

•

CA. Cuerpo de Agua

•

MC. Matorral Conservado

•

MP. Matorral Perturbado

•

PI. Pastizal Inducido

•

PN. Pastizal Natural

•

SBCC. Selva Baja Caducifolia Conservada

•

SBCP. Selva Baja Caducifolia Perturbada

•

SVEG. Zona Sin Vegetación Aparente

•

Otros⁶. Otros Tipos de Vegetación

Porcentaje de cobertura COBIOCOM⁹:

0.0%

Áreas Prioritarias para el Mantenimiento de Bienes y Servicios Ambientales (APMSA):

29.0%

Política territorial: Rehabilitación territorial

Ubicación

Cobertura de uso de suelo y vegetación⁵

Delimitación de UGAT⁷

Potencial de recarga⁸

Baja: 27.7%

Media: 72.3%

Alta: 0.0%

Zona de conservación hidrológica (ZCH):

0.0%

Cuerpo de agua:

0.0%

MODELO

Lineamiento - Meta	L9 Implementar las medidas establecidas para la regeneración ambiental del sitio o en su caso consolidar el aprovechamiento sustentable de las actividades extractivas de materiales pétreos en la UGAT, a través de cumplimiento y seguimiento de la Norma Técnica Ecológica NTE-IEE-002/ 2007.
--------------------	--

Sectores del Desarrollo					
Afinidad sectorial	Rectores		Coadyuvantes	Asociados	De interés
	Minero		Infraestructura	Energético	Industrial
Actividades sectoriales compatibles	Infraestructura puntual, Infraestructura lineal, Infraestructura de área, Industria ligera, Energía solar, Minería no metálica de alta disponibilidad				
Actividades sectoriales incompatibles	Acuicultura, Agricultura de temporal, Agricultura de riego, Ganadería extensiva, Ganadería intensiva, Forestal maderable, Forestal no maderable, Conservación, Turismo alternativo, Turismo convencional, Asentamientos humanos rurales,Asentamientos humanos urbanos, Industria mediana, Industria pesada, Energía eólica, Minería no metálica de baja disponibilidad, Minería metálica				
Criterios de regulación ecológica	IF50_01; IF50_02; IF50_03; IF50_04; IF50_05;IFP50_01; IFP50_02; IFP50_03;IFL50_01; IFL50_02; IFL50_03; IFL50_04; IFL50_05; IFL50_06; IFL50_07; IFL50_08;IFA50_01; IFA50_02;IN50_01; IN50_02; IN50_03; IN50_04; IN50_05; IN50_06; IN50_07; IN50_08; IN50_09; IN50_10; IN50_11; IN50_12; IN50_13; IN50_14; IN50_15; IN50_16; IN50_17; IN50_18;INL50_01; INL50_02;SOL50_01; SOL50_02; SOL50_03; SOL50_04; SOL50_05;MNM50A_01; MNMA50_02; MNMA50_03; MNMA50_04; MNMA50_05; MNMA50_06; MNMA50_08; MNMA50_10;PAT50_03				
Estrategias ambientales y territoriales	E-05, E-07, E-09, E-19, E-32, E-33, E-43, E-44, E-46, E-47, E-48 y E-49				

Sistema Urbano Rural ¹⁰					Pueblos y comunidades indígenas:
Clasificación:	Localidades con población de 2,500 a 4,999 habitantes ¹¹	No. Pob.	0	Nombre de las localidades: Sin localidad	
No aplica	Localidades con población de 5,000 habitantes y más ¹²	No. Pob.	0	No hay presencia	

¹ Superficie calculada en kilómetros cuadrados por cada Unidad de Gestión Ambiental y Territorial UGAT, Iplaneg 2026.

² Población total calculada para cada Unidad de Gestión Ambiental y Territorial UGAT con información de Censo de Población y Vivienda, INEGI, 2020. Iplaneg 2026.

³ Densidad poblacional calculada para cada Unidad de Gestión Ambiental y Territorial UGAT con información de Censo de Población y Vivienda, INEGI, 2020. Iplaneg 2026.

⁴ Fuente: Calculada con el Continuo de Elevaciones Mexicano y Modelos Digitales de Elevación (15 m, versión 4.0), del INEGI, 2013.

⁵ Actualización de la cobertura de uso de suelo y vegetación al año 2024.

⁶ Incluye los tipos de vegetación: vegetación acuática y subacuática, otros tipos de vegetación, matorral xerófilo y bosque espinoso.

⁷ Trazo del Camino Real de Tierra Adentro y sitios con valor patrimonial: Información de la SECTURI y de la declaratoria publicada en el POEG (núm. 131, segunda parte, 01 de julio de 2024; Decreto Gubernativo núm. 171). Los elementos representados en el mapa corresponden a símbolos cartográficos de referencia y no a la escala real de los elementos existentes en el territorio. La ubicación representada es de carácter referencial y no necesariamente corresponde al trazo definitivo del proyecto.

⁸ Fuente: Secretaría de Agua y Medio Ambiente, 2025.

⁹ COBIOCOM. Corredor Biocultural Centro Occidente de México. Fuente: Secretaría de Agua y Medio Ambiente, 2025.

¹⁰ Jerarquía de los centros de población en el Sistema Urbano Rural del Estado de Guanajuato, Iplaneg, 2026.

¹¹ Número de localidades existentes en cada Unidad de Gestión Ambiental y Territorial UGAT con información de Censo de Población y Vivienda, INEGI, 2020. Iplaneg 2026.

¹² Número de localidades existentes en cada Unidad de Gestión Ambiental y Territorial UGAT con información de Censo de Población y Vivienda, INEGI, 2020. Iplaneg 2026.

Política ambiental: Aprovechamiento sustentable

Región:

Subregión:

Municipio(s):

Silao de la Victoria

Superficie¹:
6.3 km²

Densidad de población³:
17.6 hab/km²

Población total²:
111 habitantes

Pendiente promedio⁴:
0.4°

Sistema Urbano Rural

C. Serv. Rurales

C. Serv. Urbanos

C. Art. del Sis.

C. Art. Reg.

C. Art. Metrop.

Ciudad Central

Carretera Federal

Carretera Estatal

Limites Municipales

Limite Estatal

Uso de Suelo y Vegetación

• AGRH. Agricultura de Riego y Humedad

• AGR T. Agricultura de Temporal

• AH. Asentamientos Humanos

• BC. Bosque Conservado

• BP. Bosque Perturbado

• CA. Cuerpo de Agua

• MC. Matorral Conservado

• MP. Matorral Perturbado

• PI. Pastizal Inducido

• PN. Pastizal Natural

• SBCC. Selva Baja Caducifolia Conservada

• SBCCP. Selva Baja Caducifolia Perturbada

• SVEG. Zona Sin Vegetación Apparente

• Otros⁶. Otros Tipos de Vegetación

Política territorial: Fortalecimiento territorial

Ubicación

Cobertura de uso de suelo y vegetación⁵

Delimitación de UGAT⁷

Potencial de recarga⁸

Porcentaje de cobertura COBIOCOM⁹:

0.0%

Áreas Prioritarias para el Mantenimiento de Bienes y Servicios Ambientales (APMSA):

0.0%

Baja: 0.0%

Media: 99.1%

Alta: 0.0%

Zona de conservación hidrológica (ZCH):

0.0%

Cuerpo de agua:

0.0%

MODELO

Lineamiento - Meta	L13 Impulsar la creación y fortalecimiento de infraestructura estratégica que facilite el desarrollo de actividades industriales bajo criterios de sustentabilidad y mitigación a efectos de cambio climático, promoviendo el uso eficiente y el reúso del agua, así como el manejo responsable de insumos. Acciones a realizarse con un enfoque de economía circular, responsabilidad social, asegurando beneficios al medio ambiente y a las comunidades locales cercanas.
--------------------	--

Sectores del Desarrollo				
Afinidad sectorial	Rectores	Coadyuvantes	Asociados	De interés
	Industrial	Infraestructura	Agrícola, pecuario y asentamientos humanos	Energético, minero y turismo
Actividades sectoriales compatibles	Agricultura de temporal, Agricultura de riego, Ganadería extensiva, Ganadería intensiva, Turismo convencional, Asentamientos humanos rurales, Infraestructura puntual, Infraestructura lineal, Infraestructura de área, Industria ligera, Industria mediana, Energía solar, Minería no metálica de alta disponibilidad			
Actividades sectoriales incompatibles	Acuicultura, Forestal maderable, Forestal no maderable, Conservación, Turismo alternativo, Asentamientos humanos urbanos, Industria pesada, Energía eólica, Minería no metálica de baja disponibilidad, Minería metálica			
Criterios de regulación ecológica	AG50_03; AG50_04; AG50_05; AG50_06; AG50_07; AG50_08; AG50_09; AG50_10; AG50_11; AGT50_01; AGT50_02; AGR50_02; AGR50_03; AGR50_04; AGI50_01; AGI50_02; AGI50_03; AGI50_04; AGI50_05; AGI50_06; AGI50_07; AGI50_08; AGI50_09; AGI50_10; AGI50_11; AGI50_12; AGI50_13; AGI50_14; AGI50_15; GEX50_01; GEX50_02; GEX50_03; GEX50_04; GEX50_05; GEX50_06; GEX50_07; GIN50_08; TUR50_01; TUR50_02; TUR50_03; TUR50_04; TUR50_05; TUR50_06; TUR50_07; AHR50_01; IF50_01; IF50_02; IF50_03; IF50_04; IF50_05; IFP50_01; IFP50_02; IFP50_03; IFL50_01; IFL50_02; IFL50_03; IFL50_04; IFL50_05; IFL50_06; IFL50_07; IFL50_08; IFA50_01; IFA50_02; IN50_01; IN50_02; IN50_03; IN50_04; IN50_05; IN50_06; IN50_07; IN50_08; IN50_09; IN50_10; IN50_11; IN50_12; IN50_13; IN50_14; IN50_15; IN50_16; IN50_17; IN50_18; INL50_01; INL50_02; INM50_01; INM50_02; SOL50_01; SOL50_02; SOL50_03; SOL50_04; SOL50_05; MNM50A_01; MNMA50_02; PAT50_03; TL50_01; TL50_02; TL50_03; TL50_04; TL50_05			
Estrategias ambientales y territoriales	E-01, E-02, E-08, E-09, E-12, E-14, E-16, E-17, E-18, E-19, E-21, E-22, E-26, E-27, E-28, E-29, E-30, E-31, E-32, E-33, E-34, E-35, E-36, E-37, E-38, E-39, E-40, E-41, E-43, E-44, E-45, E-46, E-47, E-48 y E-49			

Sistema Urbano Rural ¹⁰					Pueblos y comunidades indígenas:
Clasificación:	Localidades con población de 2,500 a 4,999 habitantes ¹¹	No. Pob.	0 0	Nombre de las localidades: Sin localidad	
No aplica	Localidades con población de 5,000 habitantes y más ¹²	No. Pob.	0 0	No hay presencia	

¹ Superficie calculada en kilómetros cuadrados por cada Unidad de Gestión Ambiental y Territorial UGAT, Iplaneg 2026.

² Población total calculada para cada Unidad de Gestión Ambiental y Territorial UGAT con información de Censo de Población y Vivienda, INEGI, 2020. Iplaneg 2026.

³ Densidad poblacional calculada para cada Unidad de Gestión Ambiental y Territorial UGAT con información de Censo de Población y Vivienda, INEGI, 2020. Iplaneg 2026.

⁴ Fuente: Calculada con el Continuo de Elevaciones Mexicano y Modelos Digitales de Elevación (15 m, versión 4.0), del INEGI, 2013.

⁵ Actualización de la cobertura de uso de suelo y vegetación al año 2024.

⁶ Incluye los tipos de vegetación: vegetación acuática y subacuática, otros tipos de vegetación, matorral xerófilo y bosque espinoso.

⁷ Trazo del Camino Real de Tierra Adentro y sitios con valor patrimonial: Información de la SECTURI y de la declaratoria publicada en el POEG (núm. 131, segunda parte, 01 de julio de 2024; Decreto Gubernativo núm. 171).

Los elementos representados en el mapa corresponden a símbolos cartográficos de referencia y no a la escala real de los elementos existentes en el territorio. La ubicación representada es de carácter referencial y no necesariamente corresponde al trazo definitivo del proyecto.

⁸ Fuente: Secretaría de Agua y Medio Ambiente, 2025.

⁹ COBIOCOM. Corredor Biocultural Centro Occidente de México. Fuente: Secretaría de Agua y Medio Ambiente, 2025.

¹⁰ Jerarquía de los centros de población en el Sistema Urbano Rural del Estado de Guanajuato, Iplaneg, 2026.

¹¹ Número de localidades existentes en cada Unidad de Gestión Ambiental y Territorial UGAT con información de Censo de Población y Vivienda, INEGI, 2020. Iplaneg 2026.

¹² Número de localidades existentes en cada Unidad de Gestión Ambiental y Territorial UGAT con información de Censo de Población y Vivienda, INEGI, 2020. Iplaneg 2026.

Política ambiental: Restauración ecológica

Región:

Subregión:

I.- Noreste

II.- Chichimeca

Municipio(s):

San José Iturbide

Superficie¹:

43.4 km²

Densidad de población³:

114.1 hab/km²

Población total²:

4,952 habitantes

Pendiente promedio⁴:

10.6°

Sistema Urbano Rural

C. Serv. Rurales

C. Serv. Urbanos

C. Art. del Sis.

C. Art. Reg.

C. Art. Metrop.

Ciudad Central

Carretera Federal

Carretera Estatal

Limites Municipales

Limite Estatal

Uso de Suelo y Vegetación

• AGRH. Agricultura de Riego y Humedad

• AGR T. Agricultura de Temporal

• AH. Asentamientos Humanos

• BC. Bosque Conservado

• BP. Bosque Perturbado

• CA. Cuerpo de Agua

• MC. Matorral Conservado

• MP. Matorral Perturbado

• PI. Pastizal Inducido

• PN. Pastizal Natural

• SBCC. Selva Baja Caducifolia Conservada

• SBCCP. Selva Baja Caducifolia Perturbada

• SVEG. Zona Sin Vegetación Aparente

• Otros⁶. Otros Tipos de Vegetación

Porcentaje de cobertura COBIOCOM⁹:

100.0%

Áreas Prioritarias para el Mantenimiento de Bienes y Servicios Ambientales (APMSA):

35.0%

Política territorial: Rehabilitación territorial

Ubicación

Cobertura de uso de suelo y vegetación⁵

Delimitación de UGAT⁷

Potencial de recarga⁸

Baja: 43.7%

Media: 16.4%

Alta: 11.7%

Zona de conservación hidrológica (ZCH):

27.9%

Cuerpo de agua:

0.0%

MODELO

Lineamiento - Meta	L8 Recuperar las funciones productivas de la UGAT a mediano plazo, implementando prácticas de manejo sustentables en los sectores con vocación territorial, que permitan controlar y revertir las condiciones de deterioro de suelos, agua y vegetación, potencializando su aprovechamiento y el mejoramiento de las localidades rurales.
--------------------	---

Sectores del Desarrollo				
Afinidad sectorial	Rectores	Coadyuvantes	Asociados	De interés
	Pecuario	Agrícola y conservación	Forestal, asentamientos humanos y turismo	Infraestructura, energético, industrial y minero
Actividades sectoriales compatibles	Agricultura de temporal, Agricultura de riego, Ganadería extensiva, Forestal no maderable, Conservación, Turismo alternativo, Asentamientos humanos rurales, Infraestructura puntual, Infraestructura lineal, Infraestructura de área,Energía eólica, Energía solar, Minería no metálica de baja disponibilidad, Minería no metálica de alta disponibilidad			
Actividades sectoriales incompatibles	Acuicultura, Ganadería intensiva, Forestal maderable, Turismo convencional, Asentamientos humanos urbanos, Industria ligera, Industria mediana, Industria pesada, Minería metálica			
Criterios de regulación ecológica	AG50_01; AG50_02; AG50_03; AG50_04; AG50_05; AG50_06; AG50_07; AG50_08; AG50_09; AG50_10; AG50_11; AG50_12;AGT50_01; AGT50_02; AGT50_03; AGT50_04;AGR50_02; AGR50_03; AGR50_04;AGI50_10; AGI50_11; AGI50_12; AGI50_13; AGI50_14; AGI50_15;GEX50_01; GEX50_02; GEX50_03; GEX50_04; GEX50_05; GEX50_06; GEX50_07;FNM50_01; FNM50_02; FNM50_03; FNM50_04; FNM50_05; FNM50_06; FNM50_07;CON50_01; CON50_03; CON50_04; CON50_05; CON50_06; CON50_07; CON50_08; CON50_09; CON50_10; CON50_11;TAL50_01; TAL50_06; TAL50_07; TAL50_08; TAL50_09; TAL50_10; TAL50_11; TAL50_12; TAL50_13; TAL50_14; TAL50_15;AHR50_01; AHR50_02; AHR50_03 AHR50_04; AHR50_05; AHR50_06; AHR50_07; AHR50_08; AHR50_09; AHR50_10; AHR50_11;IF50_01; IF50_02; IF50_03; IF50_04; IF50_05;IFP50_01; IFP50_02; IFP50_03;IFL50_01; IFL50_02; IFL50_03; IFL50_04; IFL50_05; IFL50_06; IFL50_07; IFL50_08;IFA50_01; IFA50_02;EOL50_01; EOL50_02; EOL50_03; EOL50_04; EOL50_05;SOL50_01; SOL50_02; SOL50_03; SOL50_04; SOL50_05;MNMB50_01; MNMB50_02; MNMB50_03; MNMB50_04; MNMB50_05; MNMB50_06; MNMB50_07; MNMB50_08;MNMA50_01; MNMA50_02; MNMA50_03; MNMA50_04; MNMA50_05; MNMA50_06; MNMA50_07; MNMA50_08; MNMA50_09; MNMA50_10;PAT50_03			
Estrategias ambientales y territoriales	E-04, E-05, E-06, E-07, E-09, E-10, E-11, E-19, E-21, E-32, E-33, E-36, E-37, E-38, E-39, E-40, E-43, E-44, E-46, E-47, E-48 y E-49			

Sistema Urbano Rural ¹⁰					Pueblos y comunidades indígenas:
Clasificación:	Localidades con población de 2,500 a 4,999 habitantes ¹¹	No.	0	Nombre de las localidades: Sin localidad	
		Pob.	0		
No aplica	Localidades con población de 5,000 habitantes y más ¹²	No.	0	Nombre de las localidades: Sin localidad	No hay presencia
		Pob.	0		

¹ Superficie calculada en kilómetros cuadrados por cada Unidad de Gestión Ambiental y Territorial UGAT, Iplaneg 2026.

² Población total calculada para cada Unidad de Gestión Ambiental y Territorial UGAT con información de Censo de Población y Vivienda, INEGI, 2020. Iplaneg 2026.

³ Densidad poblacional calculada para cada Unidad de Gestión Ambiental y Territorial UGAT con información de Censo de Población y Vivienda, INEGI, 2020. Iplaneg 2026.

⁴ Fuente: Calculada con el Continuo de Elevaciones Mexicano y Modelos Digitales de Elevación (15 m, versión 4.0), del INEGI, 2013.

⁵ Actualización de la cobertura de uso de suelo y vegetación al año 2024.

⁶ Incluye los tipos de vegetación: vegetación acuática y subacuática, otros tipos de vegetación, matorral xerófilo y bosque espinoso.

⁷ Trazo del Camino Real de Tierra Adentro y sitios con valor patrimonial: Información de la SECTURI y de la declaratoria publicada en el POEG (núm. 131, segunda parte, 01 de julio de 2024; Decreto Gubernativo núm. 171).

Los elementos representados en el mapa corresponden a símbolos cartográficos de referencia y no a la escala real de los elementos existentes en el territorio. La ubicación representada es de carácter referencial y no necesariamente corresponde al trazo definitivo del proyecto.

⁸ Fuente: Secretaría de Agua y Medio Ambiente, 2025.

⁹ COBIOCOM. Corredor Biocultural Centro Occidente de México. Fuente: Secretaría de Agua y Medio Ambiente, 2025.

¹⁰ Jerarquía de los centros de población en el Sistema Urbano Rural del Estado de Guanajuato, Iplaneg, 2026.

¹¹ Número de localidades existentes en cada Unidad de Gestión Ambiental y Territorial UGAT con información de Censo de Población y Vivienda, INEGI, 2020. Iplaneg 2026.

¹² Número de localidades existentes en cada Unidad de Gestión Ambiental y Territorial UGAT con información de Censo de Población y Vivienda, INEGI, 2020. Iplaneg 2026.

Política ambiental: Restauración ecológica

Región:

Subregión:

Municipio(s):

Superficie¹:

12.0 km²

Densidad de población³:

0.0 hab/km²

Población total²:

0 habitantes

Pendiente promedio⁴:

12.5°

Simbología

Sistema Urbano Rural

C. Serv. Rurales

C. Serv. Urbanos

C. Art. del Sis.

C. Art. Reg.

C. Art. Metrop.

Ciudad Central

Carretera Federal

Carretera Estatal

Limites Municipales

Limite Estatal

Uso de Suelo y Vegetación

• AGRH. Agricultura de Riego y Humedad

• AGR T. Agricultura de Temporal

• AH. Asentamientos Humanos

• BC. Bosque Conservado

• BP. Bosque Perturbado

• CA. Cuerpo de Agua

• MC. Matorral Conservado

• MP. Matorral Perturbado

• PI. Pastizal Inducido

• PN. Pastizal Natural

• SBCC. Selva Baja Caducifolia Conservada

• SBCP. Selva Baja Caducifolia Perturbada

• SVEG. Zona Sin Vegetación Aparente

• Otros⁶. Otros Tipos de Vegetación

Política territorial: Rehabilitación territorial

Ubicación

Cobertura de uso de suelo y vegetación⁵

Delimitación de UGAT⁷

Potencial de recarga⁸

Porcentaje de cobertura COBIOCOM⁹:

67.0%

Áreas Prioritarias para el Mantenimiento de Bienes y Servicios Ambientales (APMSA):

33.0%

MODELO

Lineamiento - Meta	L8 Recuperar las funciones productivas de la UGAT a mediano plazo, implementando prácticas de manejo sustentables en los sectores con vocación territorial, que permitan controlar y revertir las condiciones de deterioro de suelos, agua y vegetación, potencializando su aprovechamiento y el mejoramiento de las localidades rurales.
--------------------	---

Sectores del Desarrollo				
Afinidad sectorial	Rectores	Coadyuvantes	Asociados	De interés
	Pecuario	Turismo	Conservación	Infraestructura, energético y forestal
Actividades sectoriales compatibles	Ganadería extensiva, Forestal maderable, Forestal no maderable, Conservación, Turismo alternativo, Infraestructura puntual, Infraestructura lineal, Infraestructura de área, Energía eólica			
Actividades sectoriales incompatibles	Acuacultura, Agricultura de temporal, Agricultura de riego, Ganadería intensiva, Turismo convencional, Asentamientos humanos rurales, Asentamientos humanos urbanos, Industria ligera, Industria mediana, Industria pesada, Energía solar,Minería no metálica de baja disponibilidad, Minería no metálica de alta disponibilidad, Minería metálica			
Criterios de regulación ecológica	GEX50_01; GEX50_02; GEX50_03; GEX50_04; GEX50_05; GEX50_06; GEX50_07;FOM50_01; FOM50_03; FOM50_04; FOM50_05; FOM50_06; FOM50_07; FOM50_08; FOM50_09; FOM50_10; FOM50_11; FOM50_12; FOM50_13; FOM50_14; FOM50_15; FOM50_16; FOM50_17; FOM50_18; FOM50_19;FNM50_01; FNM50_02; FNM50_03; FNM50_04; FNM50_05; FNM50_06; FNM50_07;CON50_01; CON50_03; CON50_04; CON50_05; CON50_06; CON50_07; CON50_08; CON50_09; CON50_10; CON50_11;TAL50_01; TAL50_06; TAL50_07; TAL50_08; TAL50_09; TAL50_10; TAL50_11; TAL50_12; TAL50_13; TAL50_14; TAL50_15;IF50_01; IF50_02; IF50_03; IF50_04; IF50_05;IFP50_01; IFP50_02; IFP50_03;IFL50_01; IFL50_02; IFL50_03; IFL50_04; IFL50_05; IFL50_06; IFL50_07; IFL50_08;IFA50_01; IFA50_02;EOL50_01; EOL50_02; EOL50_03; EOL50_04; EOL50_05;PAT50_03			
Estrategias ambientales y territoriales	E-04, E-05, E-06, E-07, E-09, E-19, E-32, E-33, E-36, E-37, E-38, E-39, E-40, E-44, E-46, E-47, E-48 y E-49			

Sistema Urbano Rural ¹⁰					Pueblos y comunidades indígenas:
Clasificación:	Localidades con población de 2,500 a 4,999 habitantes ¹¹	No. Pob.	0 0	Nombre de las localidades: Sin localidad	
No aplica	Localidades con población de 5,000 habitantes y más ¹²	No. Pob.	0 0	No hay presencia	

¹ Superficie calculada en kilómetros cuadrados por cada Unidad de Gestión Ambiental y Territorial UGAT, Iplaneg 2026.

² Población total calculada para cada Unidad de Gestión Ambiental y Territorial UGAT con información de Censo de Población y Vivienda, INEGI, 2020. Iplaneg 2026.

³ Densidad poblacional calculada para cada Unidad de Gestión Ambiental y Territorial UGAT con información de Censo de Población y Vivienda, INEGI, 2020. Iplaneg 2026.

⁴ Fuente: Calculada con el Continuo de Elevaciones Mexicano y Modelos Digitales de Elevación (15 m, versión 4.0), del INEGI, 2013.

⁵ Actualización de la cobertura de uso de suelo y vegetación al año 2024.

⁶ Incluye los tipos de vegetación: vegetación acuática y subacuática, otros tipos de vegetación, matorral xerófilo y bosque espinoso.

⁷ Trazo del Camino Real de Tierra Adentro y sitios con valor patrimonial: Información de la SECTURI y de la declaratoria publicada en el POEG (núm. 131, segunda parte, 01 de julio de 2024; Decreto Gubernativo núm. 171). Los elementos representados en el mapa corresponden a símbolos cartográficos de referencia y no a la escala real de los elementos existentes en el territorio. La ubicación representada es de carácter referencial y no necesariamente corresponde al trazo definitivo del proyecto.

⁸ Fuente: Secretaría de Agua y Medio Ambiente, 2025.

⁹ COBIOCOM. Corredor Biocultural Centro Occidente de México. Fuente: Secretaría de Agua y Medio Ambiente, 2025.

¹⁰ Jerarquía de los centros de población en el Sistema Urbano Rural del Estado de Guanajuato, Iplaneg, 2026.

¹¹ Número de localidades existentes en cada Unidad de Gestión Ambiental y Territorial UGAT con información de Censo de Población y Vivienda, INEGI, 2020. Iplaneg 2026.

¹² Número de localidades existentes en cada Unidad de Gestión Ambiental y Territorial UGAT con información de Censo de Población y Vivienda, INEGI, 2020. Iplaneg 2026.

Política ambiental: Aprovechamiento sustentable

Política territorial: Fortalecimiento territorial

Región:

I.- Noreste

Subregión:

II.- Chichimeca

Municipio(s):

San José Iturbide

Superficie¹:

23.8 km²

Densidad de población³:

319.5 hab/km²

Población total²:

7,604 habitantes

Pendiente promedio⁴:

2.6°

Sistema Urbano Rural

C. Serv. Rurales

C. Serv. Urbanos

C. Art. del Sis.

C. Art. Reg.

C. Art. Metrop.

Ciudad Central

Carretera Federal

Carretera Estatal

Limites Municipales

Limite Estatal

Uso de Suelo y Vegetación

• AGRH. Agricultura de Riego y Humedad

• AGR T. Agricultura de Temporal

• AH. Asentamientos Humanos

• BC. Bosque Conservado

• BP. Bosque Perturbado

• CA. Cuerpo de Agua

• MC. Matorral Conservado

• MP. Matorral Perturbado

• PI. Pastizal Inducido

• PN. Pastizal Natural

• SBCC. Selva Baja Caducifolia Conservada

• SBCCP. Selva Baja Caducifolia Perturbada

• SVEG. Zona Sin Vegetación Aparente

• Otros⁶. Otros Tipos de Vegetación

Porcentaje de cobertura COBIOCOM⁹:

88.9%

Áreas Prioritarias para el Mantenimiento de Bienes y Servicios Ambientales (APMSA):

3.0%

Ubicación

Cobertura de uso de suelo y vegetación⁵

Delimitación de UGAT⁷

Potencial de recarga⁸

Baja: 37.1%

Media: 7.7%

Alta: 34.0%

Zona de conservación hidrológica (ZCH): 21.2%

Cuerpo de agua: 0.0%

MODELO

Lineamiento - Meta	L11 Preservar el valor agroecológico de la UGAT y mejorar el aprovechamiento sustentable de las zonas de desarrollo rural, potencializando el desarrollo del sector agroindustrial e impulsando la implementación de medidas productivas eficientes en el uso y reúso del agua; la aplicación responsable de fertilizantes, agroquímicos y otras prácticas que mejoren las condiciones del suelo y la capacidad de los cultivos para afrontar el cambio climático, así como la gestión del suelo para regular el crecimiento ordenado de los asentamientos.
--------------------	---

Sectores del Desarrollo					
Afinidad sectorial	Rectores		Coadyuvantes	Asociados	De interés
	Agrícola		Pecuario	Infraestructura y asentamientos humanos	Industrial, energético, minero, acuacultura y turismo
Actividades sectoriales compatibles	Acuacultura, Agricultura de temporal, Agricultura de riego, Ganadería extensiva, Ganadería intensiva, Turismo alternativo, Asentamientos humanos rurales, Infraestructura puntual, Infraestructura lineal, Infraestructura de área,Industria ligera, Energía solar, Minería no metálica de alta disponibilidad				
Actividades sectoriales incompatibles	Forestal maderable, Forestal no maderable, Conservación, Turismo convencional, Industria mediana, Industria pesada, Energía eólica, Minería no metálica de baja disponibilidad, Minería metálica				
Criterios de regulación ecológica	ACU50_01; ACU50_02; ACU50_03; ACU50_04; ACU50_05; ACU50_06;AG50_03; AG50_04; AG50_05; AG50_06; AG50_07; AG50_08; AG50_09; AG50_10; AG50_11;AGT50_01; AGT50_02; AGT50_03; AGT50_04; AGT50_09;AGR50_01; AGR50_02; AGR50_03; AGR50_04; AGR50_05; AGR50_06; AGR50_07; AGR50_08; AGR50_09; AGR50_10; AGR50_11;AGI50_01; AGI50_02; AGI50_03; AGI50_04; AGI50_05; AGI50_06; AGI50_07; AGI50_08; AGI50_09;GEX50_02; GEX50_03; GEX50_04;GEX50_06; GEX50_07;GIN50_01; GIN50_02; GIN50_03; GIN50_04; GIN50_05; GIN50_06; GIN50_07;TAL50_01; TAL50_04; TAL50_06; TAL50_07; TAL50_11; TAL50_12; TAL50_13; TAL50_14; TAL50_16;AHR50_01; AHR50_02; AHR50_03 AHR50_04; AHR50_05; AHR50_06; AHR50_07; AHR50_08; AHR50_09; AHR50_11;AHU50_10;IF50_01; IF50_02; IF50_03; IF50_04; IF50_05;IFP50_01; IFP50_02; IFP50_03;IFL50_01; IFL50_02; IFL50_03; IFL50_04; IFL50_05; IFL50_06; IFL50_07; IFL50_08;IFA50_01; IFA50_02;IN50_01; IN50_02; IN50_03; IN50_04; IN50_05; IN50_06; IN50_07; IN50_08; IN50_09; IN50_10; IN50_11; IN50_12; IN50_13; IN50_14; IN50_15; IN50_16; IN50_17; IN50_18;INL50_01; INL50_02; INL50_03;SOL50_01; SOL50_02; SOL50_03; SOL50_04; SOL50_05;MNMA50_01; MNMA50_02; MNMA50_03; MNMA50_04; MNMA50_05; MNMA50_06; MNMA50_07; MNMA50_08; MNMA50_09; MNMA50_10;PAT50_01; PAT50_02; PAT50_03; PAT50_04				
Estrategias ambientales y territoriales	E-01, E-04, E-06, E-07, E-10, E-13, E-14, E-16, E-17, E-18, E-19, E-21, E-22, E-24, E-26, E-27, E-28, E-29, E-30, E-31, E-32, E-33, E-34, E-35, E-36, E-37, E-38, E-39, E-40, E-41, E-43, E-44, E-46, E-47, E-48 y E-49				
Sistema Urbano Rural ¹⁰					Pueblos y comunidades indígenas:
Clasificación:	Localidades con población de 2,500 a 4,999 habitantes ¹¹	No. Pob.	0 0	Nombre de las localidades: Sin localidad	
No aplica	Localidades con población de 5,000 habitantes y más ¹²	No. Pob.	0 0	Nombre de las localidades: Sin localidad	No hay presencia

¹ Superficie calculada en kilómetros cuadrados por cada Unidad de Gestión Ambiental y Territorial UGAT, Iplaneg 2026.

² Población total calculada para cada Unidad de Gestión Ambiental y Territorial UGAT con información de Censo de Población y Vivienda, INEGI, 2020. Iplaneg 2026.

³ Densidad poblacional calculada para cada Unidad de Gestión Ambiental y Territorial UGAT con información de Censo de Población y Vivienda, INEGI, 2020. Iplaneg 2026.

⁴ Fuente: Calculada con el Continuo de Elevaciones Mexicano y Modelos Digitales de Elevación (15 m, versión 4.0), del INEGI, 2013.

⁵ Actualización de la cobertura de uso de suelo y vegetación al año 2024.

⁶ Incluye los tipos de vegetación: vegetación acuática y subacuática, otros tipos de vegetación, matorral xerófilo y bosque espinoso.

⁷ Trazo del Camino Real de Tierra Adentro y sitios con valor patrimonial: Información de la SECTURI y de la declaratoria publicada en el POEG (núm. 131, segunda parte, 01 de julio de 2024; Decreto Gubernativo núm. 171). Los elementos representados en el mapa corresponden a símbolos cartográficos de referencia y no a la escala real de los elementos existentes en el territorio. La ubicación representada es de carácter referencial y no necesariamente corresponde al trazo definitivo del proyecto.

⁸ Fuente: Secretaría de Agua y Medio Ambiente, 2025.

⁹ COBIOCOM. Corredor Biocultural Centro Occidente de México. Fuente: Secretaría de Agua y Medio Ambiente, 2025.

¹⁰ Jerarquía de los centros de población en el Sistema Urbano Rural del Estado de Guanajuato, Iplaneg, 2026.

¹¹ Número de localidades existentes en cada Unidad de Gestión Ambiental y Territorial UGAT con información de Censo de Población y Vivienda, INEGI, 2020. Iplaneg 2026.

¹² Número de localidades existentes en cada Unidad de Gestión Ambiental y Territorial UGAT con información de Censo de Población y Vivienda, INEGI, 2020. Iplaneg 2026.

UGAT231

Grupo de UGAT

8. Restauración ecológica de las funciones productivas

Política ambiental: Restauración ecológica

Región:

Subregión:

III.- Centro

V.- Metropolitana de León

Municipio(s): León, Romita, Silao de la Victoria

Superficie¹: 77.8 km²

Densidad de población³: 29.1 hab/km²

Población total²: 2,263 habitantes

Pendiente promedio⁴: 3.3°

Simbología

Sistema Urbano Rural

C. Serv. Rurales

C. Serv. Urbanos

C. Art. del Sis.

C. Art. Reg.

C. Art. Metrop.

Ciudad Central

Carretera Federal

Carretera Estatal

Limites Municipales

Limite Estatal

Uso de Suelo y Vegetación

• AGRH. Agricultura de Riego y Humedad

• AGR T. Agricultura de Temporal

• AH. Asentamientos Humanos

• BC. Bosque Conservado

• BP. Bosque Perturbado

• CA. Cuerpo de Agua

• MC. Matorral Conservado

• MP. Matorral Perturbado

• PI. Pastizal Inducido

• PN. Pastizal Natural

• SBCC. Selva Baja Caducifolia Conservada

• SBCEP. Selva Baja Caducifolia Perturbada

• SVEG. Zona Sin Vegetación Aparente

• Otros⁶. Otros Tipos de Vegetación

Porcentaje de cobertura COBIOCOM⁹:

0.0%

Áreas Prioritarias para el Mantenimiento de Bienes y Servicios Ambientales (APMSA):

6.0%

Ubicación

Cobertura de uso de suelo y vegetación⁵

Delimitación de UGAT⁷

Potencial de recarga⁸

Baja: 53.6%

Media: 46.4%

Alta: 0.0%

Zona de conservación hidrológica (ZCH): 0.0%

Cuerpo de agua: 0.0%

MODELO

Lineamiento - Meta	L8 Recuperar las funciones productivas de la UGAT a mediano plazo, implementando prácticas de manejo sustentables en los sectores con vocación territorial, que permitan controlar y revertir las condiciones de deterioro de suelos, agua y vegetación, potencializando su aprovechamiento y el mejoramiento de las localidades rurales.
--------------------	---

Sectores del Desarrollo

Afinidad sectorial	Rectores	Coadyuvantes	Asociados	De interés
	Agrícola	Pecuario	Asentamientos humanos y turismo	Infraestructura, industrial, energético y minero
Actividades sectoriales compatibles	Agricultura de temporal, Agricultura de riego, Ganadería extensiva, Turismo alternativo, Asentamientos humanos rurales, Infraestructura puntual, Infraestructura lineal, Infraestructura de área, Energía eólica, Energía solar,Minería no metálica de baja disponibilidad, Minería no metálica de alta disponibilidad			
Actividades sectoriales incompatibles	Acuicultura, Ganadería intensiva, Forestal maderable, Forestal no maderable, Conservación, Turismo convencional, Asentamientos humanos urbanos, Industria ligera, Industria mediana, Industria pesada, Minería metálica			

Criterios de regulación ecológica	AG50_01; AG50_02; AG50_03; AG50_04; AG50_05; AG50_06; AG50_07; AG50_08; AG50_09; AG50_10; AG50_11; AG50_12;AGT50_01; AGT50_02; AGT50_03; AGT50_04; AGT50_05; AGT50_06; AGT50_07; AGT50_08;AGR50_01; AGR50_02; AGR50_03; AGR50_04; AGR50_05; AGR50_06; AGR50_07; AGR50_08; AGR50_09; AGR50_10; AGR50_11; AGR50_12;AGI50_01; AGI50_02; AGI50_03; AGI50_04; AGI50_05; AGI50_06; AGI50_07; AGI50_08; AGI50_09; AGI50_10; AGI50_11; AGI50_12; AGI50_13; AGI50_14; AGI50_15;GEX50_01; GEX50_02; GEX50_03; GEX50_04; GEX50_05; GEX50_06; GEX50_07;RES50_01; RES50_03;TAL50_01; TAL50_06; TAL50_07; TAL50_08; TAL50_09; TAL50_10; TAL50_11; TAL50_12; TAL50_13; TAL50_14; TAL50_15;AHR50_01; AHR50_02; AHR50_03 AHR50_04; AHR50_05; AHR50_06; AHR50_07; AHR50_08; AHR50_09; AHR50_10; AHR50_11;IF50_01; IF50_02; IF50_03; IF50_04; IF50_05;IFP50_01; IFP50_02; IFP50_03;IFL50_01; IFL50_02; IFL50_03; IFL50_04; IFL50_05; IFL50_06; IFL50_07; IFL50_08;IFA50_01; IFA50_02;EOL50_01; EOL50_02; EOL50_03; EOL50_04; EOL50_05;SOL50_01; SOL50_02; SOL50_03; SOL50_04; SOL50_05;MNMB50_01; MNMB50_02; MNMB50_03; MNMB50_04; MNMB50_05; MNMB50_06; MNMB50_07; MNMB50_08;MNMA50_01; MNMA50_02; MNMA50_03; MNMA50_04; MNMA50_05; MNMA50_06; MNMA50_08; MNMA50_09; MNMA50_10;PAT50_03
Estrategias ambientales y territoriales	E-05, E-07, E-09, E-11, E-18, E-19, E-21, E-28, E-29, E-30, E-31, E-32, E-33, E-34, E-36, E-37, E-38, E-39, E-40, E-43, E-44, E-46, E-47, E-48 y E-49

Sistema Urbano Rural ¹⁰					Pueblos y comunidades indígenas:	
Clasificación:	Localidades con población de 2,500 a 4,999 habitantes ¹¹	No. Pob.	0	Nombre de las localidades: Sin localidad		
No aplica	Localidades con población de 5,000 habitantes y más ¹²	No. Pob.	0			
					No hay presencia	

¹ Superficie calculada en kilómetros cuadrados por cada Unidad de Gestión Ambiental y Territorial UGAT, Iplaneg 2026.

² Población total calculada para cada Unidad de Gestión Ambiental y Territorial UGAT con información de Censo de Población y Vivienda, INEGI, 2020. Iplaneg 2026.

³ Densidad poblacional calculada para cada Unidad de Gestión Ambiental y Territorial UGAT con información de Censo de Población y Vivienda, INEGI, 2020. Iplaneg 2026.

⁴ Fuente: Calculada con el Continuo de Elevaciones Mexicano y Modelos Digitales de Elevación (15 m, versión 4.0), del INEGI, 2013.

⁵ Actualización de la cobertura de uso de suelo y vegetación al año 2024.

⁶ Incluye los tipos de vegetación: vegetación acuática y subacuática, otros tipos de vegetación, matorral xerófilo y bosque espinoso.

⁷ Trazo del Camino Real de Tierra Adentro y sitios con valor patrimonial: Información de la SECTURI y de la declaratoria publicada en el POEG (núm. 131, segunda parte, 01 de julio de 2024; Decreto Gubernativo núm. 171). Los elementos representados en el mapa corresponden a símbolos cartográficos de referencia y no a la escala real de los elementos existentes en el territorio. La ubicación representada es de carácter referencial y no necesariamente corresponde al trazo definitivo del proyecto.

⁸ Fuente: Secretaría de Agua y Medio Ambiente, 2025.

⁹ COBIOCOM. Corredor Biocultural Centro Occidente de México. Fuente: Secretaría de Agua y Medio Ambiente, 2025.

¹⁰ Jerarquía de los centros de población en el Sistema Urbano Rural del Estado de Guanajuato, Iplaneg, 2026.

¹¹ Número de localidades existentes en cada Unidad de Gestión Ambiental y Territorial UGAT con información de Censo de Población y Vivienda, INEGI, 2020. Iplaneg 2026.

¹² Número de localidades existentes en cada Unidad de Gestión Ambiental y Territorial UGAT con información de Censo de Población y Vivienda, INEGI, 2020. Iplaneg 2026.

Política ambiental:

Preservación

Política territorial:

Relevancia estratégica territorial

Región:

II.- Norte

Subregión:

IV.- Bicentenario

Municipio(s):

San Miguel de Allende

Superficie¹:

2.8 km²

Densidad de población³:

0.0 hab/km²

Población total²:

0 habitantes

Pendiente promedio⁴:

2.7°

Sistema Urbano Rural

C. Serv. Rurales

C. Serv. Urbanos

C. Art. del Sis.

C. Art. Reg.

C. Art. Metrop.

Ciudad Central

Carretera Federal

Carretera Estatal

Limites Municipales

Limite Estatal

Uso de Suelo y Vegetación

• AGRH. Agricultura de Riego y Humedad

• AGR T. Agricultura de Temporal

• AH. Asentamientos Humanos

• BC. Bosque Conservado

• BP. Bosque Perturbado

• CA. Cuerpo de Agua

• MC. Matorral Conservado

• MP. Matorral Perturbado

• PI. Pastizal Inducido

• PN. Pastizal Natural

• SBCC. Selva Baja Caducifolia Conservada

• SBGP. Selva Baja Caducifolia Perturbada

• SVEG. Zona Sin Vegetación Aparente

• Otros⁶. Otros Tipos de Vegetación

Porcentaje de cobertura COBIOCOM⁹:

0.0%

Áreas Prioritarias para el Mantenimiento de Bienes y Servicios Ambientales (APMSA):

8.0%

Ubicación

Cobertura de uso de suelo y vegetación⁵

AGR_TEM	MP
AGR_R_H	PI
PN	

Delimitación de UGAT⁷

Potencial de recarga⁸

Potencial de Recarga
Alta
Baja

Baja: 80.9%

Media: 0.0%

Alta: 19.1%

Zona de conservación hidrológica (ZCH):

0.0%

Cuerpo de agua:

0.0%

MODELO

Lineamiento - Meta	L5 Conservar el corredor ripario, promoviendo medidas para la restauración, saneamiento y/o recuperación de sus condiciones eco-hidrológicas a mediano y largo plazo; y que también involucren medidas para el manejo integral de sus cuencas alimentadoras.
--------------------	--

Sectores del Desarrollo				
Afinidad sectorial	Rectores	Coadyuvantes	Asociados	De interés
	Conservación	Acuicultura y pesca	Turismo y forestal	Infraestructura
Actividades sectoriales compatibles	Acuicultura y pesca, Forestal maderable, Forestal no maderable, Conservación, Turismo alternativo, Infraestructura puntual, Infraestructura lineal			
Actividades sectoriales incompatibles	Agricultura de temporal, Agricultura de riego, Ganadería extensiva, Ganadería intensiva, Turismo convencional, Asentamientos humanos rurales, Asentamientos humanos urbanos, Infraestructura de área, Industria ligera, Industria mediana, Industria pesada, Energía eólica, Energía solar, Minería no metálica de baja disponibilidad, Minería no metálica de alta disponibilidad, Minería metálica			
Criterios de regulación ecológica	ACU50_01; ACU50_02; ACU50_03; ACU50_04; ACU50_05; ACU50_06; ACU50_07; FOM50_01; FOM50_03; FOM50_04; FOM50_05; FOM50_06; FOM50_07; FOM50_08; FOM50_09; FOM50_10; FOM50_11; FOM50_12; FOM50_13; FOM50_14; FOM50_15; FOM50_16; FOM50_17; FOM50_18; FOM50_19; FNM50_01; FNM50_02; FNM50_03; FNM50_04; FNM50_05; FNM50_06; FNM50_07; CON50_01; CON50_03; CON50_04; CON50_05; CON50_06; CON50_07; CON50_08; CON50_09; CON50_10; CON50_11; RIP50_01; RIP50_02; RIP50_03; RIP50_04; RIP50_05; RIP50_06; RIP50_07; RIP50_08; RIP50_09; TAL50_01; TAL50_03; TAL50_04; TAL50_06; TAL50_07; TAL50_08; TAL50_09; TAL50_10; TAL50_11; TAL50_12; TAL50_13; TAL50_14; TAL50_15; IF50_01; IF50_02; IF50_03; IF50_04; IF50_05; IFP50_01; IFP50_02; IFP50_03; IFL50_01; IFL50_02; IFL50_03; IFL50_04; IFL50_05; IFL50_06; IFL50_07; IFL50_08; PAT50_03			
Estrategias ambientales y territoriales	E-04, E-05, E-06, E-07, E-10, E-11, E-19, E-32, E-36, E-37, E-38, E-46, E-47, E-48 y E-49			

Sistema Urbano Rural ¹⁰					Pueblos y comunidades indígenas:
Clasificación:	Localidades con población de 2,500 a 4,999 habitantes ¹¹	No.	0	Nombre de las localidades: Sin localidad	
		Pob.	0		
No aplica	Localidades con población de 5,000 habitantes y más ¹²	No.	0	Nombre de las localidades: Sin localidad	No hay presencia
		Pob.	0		

¹ Superficie calculada en kilómetros cuadrados por cada Unidad de Gestión Ambiental y Territorial UGAT, Iplaneg 2026.

² Población total calculada para cada Unidad de Gestión Ambiental y Territorial UGAT con información de Censo de Población y Vivienda, INEGI, 2020. Iplaneg 2026.

³ Densidad poblacional calculada para cada Unidad de Gestión Ambiental y Territorial UGAT con información de Censo de Población y Vivienda, INEGI, 2020. Iplaneg 2026.

⁴ Fuente: Calculada con el Continuo de Elevaciones Mexicano y Modelos Digitales de Elevación (15 m, versión 4.0), del INEGI, 2013.

⁵ Actualización de la cobertura de uso de suelo y vegetación al año 2024.

⁶ Incluye los tipos de vegetación: vegetación acuática y subacuática, otros tipos de vegetación, matorral xerófilo y bosque espinoso.

⁷ Trazo del Camino Real de Tierra Adentro y sitios con valor patrimonial: Información de la SECTURI y de la declaratoria publicada en el POEG (núm. 131, segunda parte, 01 de julio de 2024; Decreto Gubernativo núm. 171).

Los elementos representados en el mapa corresponden a símbolos cartográficos de referencia y no a la escala real de los elementos existentes en el territorio. La ubicación representada es de carácter referencial y no necesariamente corresponde al trazo definitivo del proyecto.

⁸ Fuente: Secretaría de Agua y Medio Ambiente, 2025.

⁹ COBIOCOM. Corredor Biocultural Centro Occidente de México. Fuente: Secretaría de Agua y Medio Ambiente, 2025.

¹⁰ Jerarquía de los centros de población en el Sistema Urbano Rural del Estado de Guanajuato, Iplaneg, 2026.

¹¹ Número de localidades existentes en cada Unidad de Gestión Ambiental y Territorial UGAT con información de Censo de Población y Vivienda, INEGI, 2020. Iplaneg 2026.

¹² Número de localidades existentes en cada Unidad de Gestión Ambiental y Territorial UGAT con información de Censo de Población y Vivienda, INEGI, 2020. Iplaneg 2026.

Política ambiental: Aprovechamiento sustentable

Política territorial: Fortalecimiento territorial

Región:

Subregión:

Municipio(s):

Dolores Hidalgo C.I.N, Guanajuato

Superficie¹:

71.1 km²

Densidad de población³:

54.6 hab/km²

Población total²:

3,881 habitantes

Pendiente promedio⁴:

6.6°

Simbología

Sistema Urbano Rural

C. Serv. Rurales

C. Serv. Urbanos

C. Art. del Sis.

C. Art. Reg.

C. Art. Metrop.

Ciudad Central

Carretera Federal

Carretera Estatal

Limites Municipales

Limite Estatal

Uso de Suelo y Vegetación

• AGRH. Agricultura de Riego y Humedad

• AGR T. Agricultura de Temporal

• AH. Asentamientos Humanos

• BC. Bosque Conservado

• BP. Bosque Perturbado

• CA. Cuerpo de Agua

• MC. Matorral Conservado

• MP. Matorral Perturbado

• PI. Pastizal Inducido

• PN. Pastizal Natural

• SBCC. Selva Baja Caducifolia Conservada

• SBCCP. Selva Baja Caducifolia Perturbada

• SVEG. Zona Sin Vegetación Aparente

• Otros⁶. Otros Tipos de Vegetación

Ubicación

Cobertura de uso de suelo y vegetación⁵

Delimitación de UGAT⁷

Potencial de recarga⁸

Porcentaje de cobertura COBIOCOM⁹:

100.0%

Áreas Prioritarias para el Mantenimiento de Bienes y Servicios Ambientales (APMSA):

17.0%

MODELO

Lineamiento - Meta	L10 Fomentar y mejorar el aprovechamiento sustentable de las zonas de desarrollo rural, implementando paquetes tecnológicos y acciones que permitan incrementar la productividad; mejorar el estado de los suelos, controlar sus procesos de degradación, e incrementar la resiliencia de las unidades productivas ante las condiciones del cambio climático.
--------------------	---

Sectores del Desarrollo						
Afinidad sectorial	Rectores		Coadyuvantes			
	Agrícola y pecuario		Acuicultura			
Actividades sectoriales compatibles	Infraestructura y asentamientos humanos					
	Industrial, forestal, minero, turismo y energético					
Actividades sectoriales incompatibles	Acuicultura, Agricultura de temporal, Ganadería extensiva, Forestal maderable, Forestal no maderable, Turismo alternativo, Asentamientos humanos rurales, Infraestructura puntual, Infraestructura lineal, Infraestructura de área,Energía eólica, Energía solar, Minería no metálica de alta disponibilidad					
Actividades sectoriales incompatibles	Agricultura de riego, Ganadería intensiva, Conservación, Turismo convencional, Asentamientos humanos urbanos, Industria ligera, Industria mediana, Industria pesada, Minería no metálica de baja disponibilidad, Minería metálica					
Criterios de regulación ecológica	ACU50_01; ACU50_02; ACU50_03; ACU50_04; ACU50_05; ACU50_06;AG50_02; AG50_03; AG50_04; AG50_05; AG50_06; AG50_07; AG50_08; AG50_09; AG50_10; AG50_11; AG50_13; AG50_17; AG50_18;AGT50_01; AGT50_02; AGT50_03; AGT50_04; AGT50_09;AGI50_01; AGI50_02; AGI50_03; AGI50_04; AGI50_05; AGI50_06; AGI50_07; AGI50_08; AGI50_09;GEX50_02; GEX50_03; GEX50_04;GEX50_06; GEX50_07;FOM50_01; FOM50_02; FOM50_03; FOM50_04; FOM50_05; FOM50_06; FOM50_07; FOM50_08; FOM50_09; FOM50_10; FOM50_11; FOM50_12; FOM50_13; FOM50_14; FOM50_15; FOM50_16; FOM50_17; FOM50_18; FOM50_19;FNM50_01; FNM50_02; FNM50_03; FNM50_04; FNM50_05; FNM50_06; FNM50_07;RIP50_02; RIP50_03; RIP50_04;TAL50_01; TAL50_04; TAL50_06; TAL50_07; TAL50_11; TAL50_12; TAL50_13; TAL50_14;AHR50_01; AHR50_02; AHR50_03 AHR50_04; AHR50_05; AHR50_06; AHR50_07; AHR50_08; AHR50_09; AHR50_11;IF50_01; IF50_02; IF50_03; IF50_04; IF50_05;IFP50_01; IFP50_02; IFP50_03;IFL50_01; IFL50_02; IFL50_03; IFL50_04; IFL50_05; IFL50_06; IFL50_07; IFL50_08;IFA50_01; IFA50_02;EOL50_01; EOL50_02; EOL50_03; EOL50_04; EOL50_05;SOL50_01; SOL50_02; SOL50_03; SOL50_04; SOL50_05;MNMA50A_01; MNMA50_02; MNMA50_03; MNMA50_04; MNMA50_05; MNMA50_06; MNMA50_07; MNMA50_10;PAT50_01; PAT50_02; PAT50_03; PAT50_04					
Estrategias ambientales y territoriales	E-01, E-04, E-06, E-07, E-14, E-16, E-17, E-18, E-19, E-21, E-22, E-24, E-26, E-27, E-28, E-29, E-30, E-31, E-32, E-33, E-34, E-35, E-36, E-37, E-38, E-39, E-40, E-41, E-43, E-44, E-46, E-47, E-48 y E-49					

Sistema Urbano Rural ¹⁰					Pueblos y comunidades indígenas:
Clasificación:	Localidades con población de 2,500 a 4,999 habitantes ¹¹	No.	0	Nombre de las localidades: Sin localidad	
		Pob.	0		
No aplica	Localidades con población de 5,000 habitantes y más ¹²	No.	0	Nombre de las localidades: Sin localidad	No hay presencia
		Pob.	0		

¹ Superficie calculada en kilómetros cuadrados por cada Unidad de Gestión Ambiental y Territorial UGAT, Iplaneg 2026.

² Población total calculada para cada Unidad de Gestión Ambiental y Territorial UGAT con información de Censo de Población y Vivienda, INEGI, 2020. Iplaneg 2026.

³ Densidad poblacional calculada para cada Unidad de Gestión Ambiental y Territorial UGAT con información de Censo de Población y Vivienda, INEGI, 2020. Iplaneg 2026.

⁴ Fuente: Calculada con el Continuo de Elevaciones Mexicano y Modelos Digitales de Elevación (15 m, versión 4.0), del INEGI, 2013.

⁵ Actualización de la cobertura de uso de suelo y vegetación al año 2024.

⁶ Incluye los tipos de vegetación: vegetación acuática y subacuática, otros tipos de vegetación, matorral xerófilo y bosque espinoso.

⁷ Trazo del Camino Real de Tierra Adentro y sitios con valor patrimonial: Información de la SECTURI y de la declaratoria publicada en el POEG (núm. 131, segunda parte, 01 de julio de 2024; Decreto Gubernativo núm. 171).

Los elementos representados en el mapa corresponden a símbolos cartográficos de referencia y no a la escala real de los elementos existentes en el territorio. La ubicación representada es de carácter referencial y no necesariamente corresponde al trazo definitivo del proyecto.

⁸ Fuente: Secretaría de Agua y Medio Ambiente, 2025.

⁹ COBIOCOM. Corredor Biocultural Centro Occidente de México. Fuente: Secretaría de Agua y Medio Ambiente, 2025.

¹⁰ Jerarquía de los centros de población en el Sistema Urbano Rural del Estado de Guanajuato, Iplaneg, 2026.

¹¹ Número de localidades existentes en cada Unidad de Gestión Ambiental y Territorial UGAT con información de Censo de Población y Vivienda, INEGI, 2020. Iplaneg 2026.

¹² Número de localidades existentes en cada Unidad de Gestión Ambiental y Territorial UGAT con información de Censo de Población y Vivienda, INEGI, 2020. Iplaneg 2026.

Política ambiental: Restauración ecológica

Región:

Subregión:

Municipio(s):

Superficie¹:

46.6 km²

Densidad de población³:

99.7 hab/km²

Población total²:

4,646 habitantes

Pendiente promedio⁴:

7.7°

Simbología

Sistema Urbano Rural

C. Serv. Rurales

C. Serv. Urbanos

C. Art. del Sis.

C. Art. Reg.

C. Art. Metrop.

Ciudad Central

Carretera Federal

Carretera Estatal

Limites Municipales

Limite Estatal

Uso de Suelo y Vegetación

• AGRH. Agricultura de Riego y Humedad

• AGR T. Agricultura de Temporal

• AH. Asentamientos Humanos

• BC. Bosque Conservado

• BP. Bosque Perturbado

• CA. Cuerpo de Agua

• MC. Matorral Conservado

• MP. Matorral Perturbado

• PI. Pastizal Inducido

• PN. Pastizal Natural

• SBCC. Selva Baja Caducifolia Conservada

• SBCP. Selva Baja Caducifolia Perturbada

• SVEG. Zona Sin Vegetación Aparente

• Otros⁶. Otros Tipos de Vegetación

Porcentaje de cobertura COBIOCOM⁹:

74.7%

Áreas Prioritarias para el Mantenimiento de Bienes y Servicios Ambientales (APMSA):

58.0%

Política territorial: Rehabilitación territorial

Ubicación

Cobertura de uso de suelo y vegetación⁵

Delimitación de UGAT⁷

Potencial de recarga⁸

Baja: 15.8%

Media: 0.0%

Alta: 47.4%

Zona de conservación hidrológica (ZCH): 36.8%

Cuerpo de agua: 0.0%

MODELO

Lineamiento - Meta	L7 Restaurar la estructura y las funciones ecológicas de los ecosistemas dentro de la UGAT, mediante estrategias que reduzcan la degradación del suelo, la pérdida de cobertura vegetal, promoviendo la reconversión productiva, el manejo sostenible de actividades productivas y el mejoramiento de las localidades rurales.
--------------------	--

Sectores del Desarrollo						
Afinidad sectorial	Rectores		Coadyuvantes			
	Conservación		Agrícola y pecuario			
Asociados		Forestal, asentamientos humanos y turismo				
De interés		Infraestructura, energético, minero y forestal				
Actividades sectoriales compatibles		Agricultura de temporal, Agricultura de riego, Ganadería extensiva, Forestal maderable, Forestal no maderable, Conservación, Turismo alternativo, Asentamientos humanos rurales, Infraestructura puntual, Infraestructura lineal, Energía eólica,Energía solar, Minería no metálica de baja disponibilidad				
Actividades sectoriales incompatibles		Acuicultura, Ganadería intensiva, Turismo convencional, Asentamientos humanos urbanos, Infraestructura de área, Industria ligera, Industria mediana, Industria pesada, Minería no metálica de alta disponibilidad, Minería metálica				
Criterios de regulación ecológica		AG50_01; AG50_02; AG50_03; AG50_04; AG50_05; AG50_06; AG50_07; AG50_08; AG50_09; AG50_10; AG50_11; AG50_12;AGT50_01; AGT50_02; AGT50_03; AGT50_04;AGR50_01; AGR50_02; AGR50_03; AGR50_04; AGR50_05; AGR50_06; AGR50_07; AGR50_08; AGR50_09; AGR50_10; AGR50_11;GEX50_01; GEX50_02; GEX50_03; GEX50_04; GEX50_05; GEX50_06; GEX50_07;FOM50_01; FOM50_02; FOM50_03; FOM50_04; FOM50_05; FOM50_06; FOM50_07; FOM50_08; FOM50_09; FOM50_10; FOM50_11; FOM50_12; FOM50_13; FOM50_14; FOM50_15; FOM50_16; FOM50_17; FOM50_18; FOM50_19;FNM50_01; FNM50_02; FNM50_03; FNM50_04; FNM50_05; FNM50_06; FNM50_07;CON50_01; CON50_03; CON50_04; CON50_05; CON50_06; CON50_07; CON50_08; CON50_09; CON50_10; CON50_11;TAL50_01; TAL50_03; TAL50_04; TAL50_05; TAL50_06; TAL50_07; TAL50_08; TAL50_09; TAL50_10; TAL50_11; TAL50_12; TAL50_13; TAL50_14; TAL50_15; TAL50_16;AHR50_01; AHR50_02; AHR50_03 AHR50_04; AHR50_05; AHR50_06; AHR50_07; AHR50_08; AHR50_09; AHR50_10; AHR50_11;IF50_01; IF50_02; IF50_03; IF50_04; IF50_05;IFP50_01; IFP50_02; IFP50_03;IFL50_01; IFL50_02; IFL50_03; IFL50_04; IFL50_05; IFL50_06; IFL50_07; IFL50_08;EOL50_01; EOL50_02; EOL50_03; EOL50_04; EOL50_05;SOL50_01; SOL50_02; SOL50_03; SOL50_04; SOL50_05;MNMB50_01; MNMB50_02; MNMB50_03; MNMB50_04; MNMB50_05; MNMB50_06; MNMB50_07; MNMB50_08;PAT50_01; PAT50_02; PAT50_03; PAT50_04				
Estrategias ambientales y territoriales		E-04, E-05, E-06, E-07, E-09, E-10, E-11, E-16, E-18, E-19, E-21, E-24, E-27, E-28, E-29, E-30, E-31, E-32, E-33, E-34, E-36, E-37, E-38, E-39, E-40, E-43, E-46, E-47, E-48 y E-49				

Sistema Urbano Rural ¹⁰					Pueblos y comunidades indígenas:
Clasificación:	Localidades con población de 2,500 a 4,999 habitantes ¹¹	No. Pob.	0	Nombre de las localidades:	
No aplica	Localidades con población de 5,000 habitantes y más ¹²	No. Pob.	0	Nombre de las localidades:	No hay presencia

¹ Superficie calculada en kilómetros cuadrados por cada Unidad de Gestión Ambiental y Territorial UGAT, Iplaneg 2026.

² Población total calculada para cada Unidad de Gestión Ambiental y Territorial UGAT con información de Censo de Población y Vivienda, INEGI, 2020. Iplaneg 2026.

³ Densidad poblacional calculada para cada Unidad de Gestión Ambiental y Territorial UGAT con información de Censo de Población y Vivienda, INEGI, 2020. Iplaneg 2026.

⁴ Fuente: Calculada con el Continuo de Elevaciones Mexicano y Modelos Digitales de Elevación (15 m, versión 4.0), del INEGI, 2013.

⁵ Actualización de la cobertura de uso de suelo y vegetación al año 2024.

⁶ Incluye los tipos de vegetación: vegetación acuática y subacuática, otros tipos de vegetación, matorral xerófilo y bosque espinoso.

⁷ Trazo del Camino Real de Tierra Adentro y sitios con valor patrimonial: Información de la SECTURI y de la declaratoria publicada en el POEG (núm. 131, segunda parte, 01 de julio de 2024; Decreto Gubernativo núm. 171). Los elementos representados en el mapa corresponden a símbolos cartográficos de referencia y no a la escala real de los elementos existentes en el territorio. La ubicación representada es de carácter referencial y no necesariamente corresponde al trazo definitivo del proyecto.

⁸ Fuente: Secretaría de Agua y Medio Ambiente, 2025.

⁹ COBIOCOM. Corredor Biocultural Centro Occidente de México. Fuente: Secretaría de Agua y Medio Ambiente, 2025.

¹⁰ Jerarquía de los centros de población en el Sistema Urbano Rural del Estado de Guanajuato, Iplaneg, 2026.

¹¹ Número de localidades existentes en cada Unidad de Gestión Ambiental y Territorial UGAT con información de Censo de Población y Vivienda, INEGI, 2020. Iplaneg 2026.

¹² Número de localidades existentes en cada Unidad de Gestión Ambiental y Territorial UGAT con información de Censo de Población y Vivienda, INEGI, 2020. Iplaneg 2026.

UGAT236

Grupo de UGAT

7. Restauración ecológica de la estructura y función ecosistémica

Política ambiental: Restauración ecológica

Región:

Subregión:

Municipio(s):

San Miguel de Allende

Superficie¹:

12.0 km²

Densidad de población³:

138.8 hab/km²

Población total²:

1,665 habitantes

Pendiente promedio⁴:

3.2°

Sistema Urbano Rural

C. Serv. Rurales

C. Serv. Urbanos

C. Art. del Sis.

C. Art. Reg.

C. Art. Metrop.

Ciudad Central

Carretera Federal

Carretera Estatal

Limites Municipales

Limite Estatal

Uso de Suelo y Vegetación

• AGRH. Agricultura de Riego y Humedad

• AGR T. Agricultura de Temporal

• AH. Asentamientos Humanos

• BC. Bosque Conservado

• BP. Bosque Perturbado

• CA. Cuerpo de Agua

• MC. Matorral Conservado

• MP. Matorral Perturbado

• PI. Pastizal Inducido

• PN. Pastizal Natural

• SBCC. Selva Baja Caducifolia Conservada

• SBCP. Selva Baja Caducifolia Perturbada

• SVEG. Zona Sin Vegetación Aparente

• Otros⁶. Otros Tipos de Vegetación

Porcentaje de cobertura COBIOCOM⁹:

0.0%

Áreas Prioritarias para el Mantenimiento de Bienes y Servicios Ambientales (APMSA):

54.0%

Política territorial: Rehabilitación territorial

Ubicación

Cobertura de uso de suelo y vegetación⁵

Delimitación de UGAT⁷

Potencial de recarga⁸

Baja: 26.7%

Media: 0.0%

Alta: 70.7%

Zona de conservación hidrológica (ZCH):

2.6%

Cuerpo de agua:

0.0%

MODELO

Lineamiento - Meta	L7 Restaurar la estructura y las funciones ecológicas de los ecosistemas dentro de la UGAT, mediante estrategias que reduzcan la degradación del suelo, la pérdida de cobertura vegetal, promoviendo la reconversión productiva, el manejo sostenible de actividades productivas y el mejoramiento de las localidades rurales.
--------------------	--

Sectores del Desarrollo					
Afinidad sectorial	Rectores		Coadyuvantes	Asociados	De interés
	Conservación		Agrícola y pecuario	Forestal, turismo y asentamientos humanos	Infraestructura y energético
Actividades sectoriales compatibles	Agricultura de temporal, Agricultura de riego, Ganadería extensiva, Ganadería intensiva, Forestal no maderable, Conservación, Turismo alternativo, Asentamientos humanos rurales, Infraestructura puntual, Infraestructura lineal, Energía solar				
Actividades sectoriales incompatibles	Acuicultura, Forestal maderable, Turismo convencional, Asentamientos humanos urbanos, Infraestructura de área, Industria ligera, Industria mediana, Industria pesada, Energía eólica, Minería no metálica de baja disponibilidad,Minería no metálica de alta disponibilidad, Minería metálica				
Criterios de regulación ecológica	AG50_01; AG50_02; AG50_03; AG50_04; AG50_05; AG50_06; AG50_07; AG50_08; AG50_09; AG50_10; AG50_11; AG50_12;AGT50_01; AGT50_02; AGT50_03; AGT50_04;AGR50_01; AGR50_02; AGR50_03; AGR50_04; AGR50_05; AGR50_06; AGR50_07; AGR50_08; AGR50_09; AGR50_10; AGR50_11;GEX50_01; GEX50_02; GEX50_03; GEX50_04; GEX50_05; GEX50_06; GEX50_07;GIN50_01; GIN50_02; GIN50_03; GIN50_04; GIN50_05; GIN50_06; GIN50_07;FNM50_01; FNM50_02; FNM50_03; FNM50_04; FNM50_05; FNM50_06; FNM50_07;CON50_01; CON50_03; CON50_04; CON50_05; CON50_06; CON50_07; CON50_08; CON50_09; CON50_10; CON50_11;TAL50_01; TAL50_03; TAL50_04; TAL50_05; TAL50_06; TAL50_07; TAL50_08; TAL50_09; TAL50_10; TAL50_11; TAL50_12; TAL50_13; TAL50_14; TAL50_15; TAL50_16;AHR50_01; AHR50_02; AHR50_03 AHR50_04; AHR50_05; AHR50_06; AHR50_07; AHR50_08; AHR50_09; AHR50_10; AHR50_11;IF50_01; IF50_02; IF50_03; IF50_04; IF50_05;IFP50_01; IFP50_02; IFP50_03;IFL50_01; IFL50_02; IFL50_03; IFL50_04; IFL50_05; IFL50_06; IFL50_07; IFL50_08;SOL50_01; SOL50_02; SOL50_03; SOL50_04; SOL50_05;PAT50_03				
Estrategias ambientales y territoriales	E-05, E-06, E-07, E-09, E-10, E-16, E-19, E-21, E-24, E-27, E-32, E-33, E-36, E-37, E-38, E-39, E-40, E-46, E-47, E-48 y E-49				

Sistema Urbano Rural ¹⁰					Pueblos y comunidades indígenas:
Clasificación:	Localidades con población de 2,500 a 4,999 habitantes ¹¹	No.	0	Nombre de las localidades: Sin localidad	
		Pob.	0		
No aplica	Localidades con población de 5,000 habitantes y más ¹²	No.	0	Nombre de las localidades: Sin localidad	No hay presencia
		Pob.	0		

¹ Superficie calculada en kilómetros cuadrados por cada Unidad de Gestión Ambiental y Territorial UGAT, Iplaneg 2026.

² Población total calculada para cada Unidad de Gestión Ambiental y Territorial UGAT con información de Censo de Población y Vivienda, INEGI, 2020. Iplaneg 2026.

³ Densidad poblacional calculada para cada Unidad de Gestión Ambiental y Territorial UGAT con información de Censo de Población y Vivienda, INEGI, 2020. Iplaneg 2026.

⁴ Fuente: Calculada con el Continuo de Elevaciones Mexicano y Modelos Digitales de Elevación (15 m, versión 4.0), del INEGI, 2013.

⁵ Actualización de la cobertura de uso de suelo y vegetación al año 2024.

⁶ Incluye los tipos de vegetación: vegetación acuática y subacuática, otros tipos de vegetación, matorral xerófilo y bosque espinoso.

⁷ Trazo del Camino Real de Tierra Adentro y sitios con valor patrimonial: Información de la SECTURI y de la declaratoria publicada en el POEG (núm. 131, segunda parte, 01 de julio de 2024; Decreto Gubernativo núm. 171).

Los elementos representados en el mapa corresponden a símbolos cartográficos de referencia y no a la escala real de los elementos existentes en el territorio. La ubicación representada es de carácter referencial y no necesariamente corresponde al trazo definitivo del proyecto.

⁸ Fuente: Secretaría de Agua y Medio Ambiente, 2025.

⁹ COBIOCOM. Corredor Biocultural Centro Occidente de México. Fuente: Secretaría de Agua y Medio Ambiente, 2025.

¹⁰ Jerarquía de los centros de población en el Sistema Urbano Rural del Estado de Guanajuato, Iplaneg, 2026.

¹¹ Número de localidades existentes en cada Unidad de Gestión Ambiental y Territorial UGAT con información de Censo de Población y Vivienda, INEGI, 2020. Iplaneg 2026.

¹² Número de localidades existentes en cada Unidad de Gestión Ambiental y Territorial UGAT con información de Censo de Población y Vivienda, INEGI, 2020. Iplaneg 2026.

Política ambiental: Restauración ecológica

Región:

Subregión:

Municipio(s):

San Miguel de Allende

Superficie¹:

45.3 km²

Densidad de población³:

59.3 hab/km²

Población total²:

2,688 habitantes

Pendiente promedio⁴:

3.4°

Sistema Urbano Rural

C. Serv. Rurales

C. Serv. Urbanos

C. Art. del Sis.

C. Art. Reg.

C. Art. Metrop.

Ciudad Central

Carretera Federal

Carretera Estatal

Limites Municipales

Limite Estatal

Uso de Suelo y Vegetación

• AGRH. Agricultura de Riego y Humedad

• AGR T. Agricultura de Temporal

• AH. Asentamientos Humanos

• BC. Bosque Conservado

• BP. Bosque Perturbado

• CA. Cuerpo de Agua

• MC. Matorral Conservado

• MP. Matorral Perturbado

• PI. Pastizal Inducido

• PN. Pastizal Natural

• SBCC. Selva Baja Caducifolia Conservada

• SBCCP. Selva Baja Caducifolia Perturbada

• SVEG. Zona Sin Vegetación Aparente

• Otros⁶. Otros Tipos de Vegetación

Porcentaje de cobertura COBIOCOM⁹:

0.0%

Áreas Prioritarias para el Mantenimiento de Bienes y Servicios Ambientales (APMSA):

44.0%

Política territorial: Rehabilitación territorial

Ubicación

Cobertura de uso de suelo y vegetación⁵

Delimitación de UGAT⁷

Potencial de recarga⁸

Baja: 97.9%

Media: 0.0%

Alta: 2.1%

Zona de conservación hidrológica (ZCH):

0.0%

Cuerpo de agua:

0.0%

MODELO

Lineamiento - Meta	L8 Recuperar las funciones productivas de la UGAT a mediano plazo, implementando prácticas de manejo sustentables en los sectores con vocación territorial, que permitan controlar y revertir las condiciones de deterioro de suelos, agua y vegetación, potencializando su aprovechamiento y el mejoramiento de las localidades rurales.
--------------------	---

Sectores del Desarrollo				
Afinidad sectorial	Rectores	Coadyuvantes	Asociados	De interés
	Agrícola	Pecuario y conservación	Asentamientos humanos y turismo	Infraestructura, energético y minero
Actividades sectoriales compatibles	Agricultura de temporal, Agricultura de riego, Ganadería extensiva, Conservación, Turismo alternativo, Asentamientos humanos rurales, Infraestructura puntual, Infraestructura lineal, Infraestructura de área, Energía solar,Minería no metálica de alta disponibilidad			
Actividades sectoriales incompatibles	Acuacultura, Ganadería intensiva, Forestal maderable, Forestal no maderable, Turismo convencional, Asentamientos humanos urbanos, Industria ligera, Industria mediana, Industria pesada, Energía eólica,Minería no metálica de baja disponibilidad, Minería metálica			
Criterios de regulación ecológica	AG50_01; AG50_02; AG50_03; AG50_04; AG50_05; AG50_06; AG50_07; AG50_08; AG50_09; AG50_10; AG50_11; AG50_12;AGT50_01; AGT50_02; AGT50_03; AGT50_04;AGR50_04; AGR50_08; AGR50_09; AGR50_11;GEX50_01; GEX50_02; GEX50_03; GEX50_04; GEX50_05; GEX50_06; GEX50_07;CON50_01; CON50_03; CON50_04; CON50_05; CON50_06; CON50_07; CON50_08; CON50_09; CON50_10; CON50_11;TAL50_01; TAL50_06; TAL50_07; TAL50_08; TAL50_09; TAL50_10; TAL50_11; TAL50_12; TAL50_13; TAL50_14; TAL50_15;AHR50_01; AHR50_02; AHR50_03 AHR50_04; AHR50_05; AHR50_06; AHR50_07; AHR50_08; AHR50_09; AHR50_10; AHR50_11;IF50_01; IF50_02; IF50_03; IF50_04; IF50_05;IFP50_01; IFP50_02; IFP50_03;IFL50_01; IFL50_02; IFL50_03; IFL50_04; IFL50_05; IFL50_06; IFL50_07; IFL50_08;IFA50_01; IFA50_02;SOL50_01; SOL50_02; SOL50_03; SOL50_04; SOL50_05;MNMA50_01; MNMA50_02; MNMA50_03; MNMA50_04; MNMA50_05; MNMA50_06; MNMA50_08; MNMA50_09; MNMA50_10;PAT50_01; PAT50_02; PAT50_03; PAT50_04			
Estrategias ambientales y territoriales	E-04, E-05, E-07, E-09, E-18, E-19, E-20, E-21, E-24, E-28, E-29, E-30, E-31, E-32, E-33, E-34, E-36, E-37, E-38, E-39, E-40, E-43, E-44, E-46, E-47, E-48 y E-49			

Sistema Urbano Rural ¹⁰					Pueblos y comunidades indígenas:
Clasificación:	Localidades con población de 2,500 a 4,999 habitantes ¹¹	No. Pob.	0 0	Nombre de las localidades:	
No aplica	Localidades con población de 5,000 habitantes y más ¹²	No. Pob.	0 0	Nombre de las localidades:	Si hay presencia

¹ Superficie calculada en kilómetros cuadrados por cada Unidad de Gestión Ambiental y Territorial UGAT, Iplaneg 2026.

² Población total calculada para cada Unidad de Gestión Ambiental y Territorial UGAT con información de Censo de Población y Vivienda, INEGI, 2020. Iplaneg 2026.

³ Densidad poblacional calculada para cada Unidad de Gestión Ambiental y Territorial UGAT con información de Censo de Población y Vivienda, INEGI, 2020. Iplaneg 2026.

⁴ Fuente: Calculada con el Continuo de Elevaciones Mexicano y Modelos Digitales de Elevación (15 m, versión 4.0), del INEGI, 2013.

⁵ Actualización de la cobertura de uso de suelo y vegetación al año 2024.

⁶ Incluye los tipos de vegetación: vegetación acuática y subacuática, otros tipos de vegetación, matorral xerófilo y bosque espinoso.

⁷ Trazo del Camino Real de Tierra Adentro y sitios con valor patrimonial: Información de la SECTURI y de la declaratoria publicada en el POEG (núm. 131, segunda parte, 01 de julio de 2024; Decreto Gubernativo núm. 171).

Los elementos representados en el mapa corresponden a símbolos cartográficos de referencia y no a la escala real de los elementos existentes en el territorio. La ubicación representada es de carácter referencial y no necesariamente corresponde al trazo definitivo del proyecto.

⁸ Fuente: Secretaría de Agua y Medio Ambiente, 2025.

⁹ COBIOCOM. Corredor Biocultural Centro Occidente de México. Fuente: Secretaría de Agua y Medio Ambiente, 2025.

¹⁰ Jerarquía de los centros de población en el Sistema Urbano Rural del Estado de Guanajuato, Iplaneg, 2026.

¹¹ Número de localidades existentes en cada Unidad de Gestión Ambiental y Territorial UGAT con información de Censo de Población y Vivienda, INEGI, 2020. Iplaneg 2026.

¹² Número de localidades existentes en cada Unidad de Gestión Ambiental y Territorial UGAT con información de Censo de Población y Vivienda, INEGI, 2020. Iplaneg 2026.

Política ambiental: Aprovechamiento sustentable

Región: II.- Norte

Subregión: IV.- Bicentenario

Municipio(s): San Miguel de Allende

Superficie¹: 57.6 km²

Densidad de población³: 1,595.5 hab/km²

Población total²: 91,903 habitantes

Pendiente promedio⁴: 3.5°

Simbología

Sistema Urbano Rural

C. Serv. Rurales

C. Serv. Urbanos

C. Art. del Sis.

C. Art. Reg.

C. Art. Metrop.

Ciudad Central

Carretera Federal

Carretera Estatal

Limites Municipales

Limite Estatal

Uso de Suelo y Vegetación

• AGRH. Agricultura de Riego y Humedad

• AGR T. Agricultura de Temporal

• AH. Asentamientos Humanos

• BC. Bosque Conservado

• BP. Bosque Perturbado

• CA. Cuerpo de Agua

• MC. Matorral Conservado

• MP. Matorral Perturbado

• PI. Pastizal Inducido

• PN. Pastizal Natural

• SBCC. Selva Baja Caducifolia Conservada

• SBCCP. Selva Baja Caducifolia Perturbada

• SVEG. Zona Sin Vegetación Aparente

• Otros⁶. Otros Tipos de Vegetación

Porcentaje de cobertura COBIOCOM⁹: 0.0%

Áreas Prioritarias para el Mantenimiento de Bienes y Servicios Ambientales (APMSA): 1.0%

Ubicación

Cobertura de uso de suelo y vegetación⁵

Delimitación de UGAT⁷

Potencial de recarga⁸

Baja: 53.3%Media: 3.4%Alta: 13.4%

Zona de conservación hidrológica (ZCH): 30.0%

Cuerpo de agua: 0.0%

MODELO

Lineamiento - Meta	L14 Consolidar la planeación, regulación, gestión y desarrollo ordenado del centro de población y sus zonas de crecimiento considerando para ello los principios de política pública establecidos en la materia así como su vinculación funcional con el Sistema Estatal Territorial, conduciéndose en apego a la normatividad vigente en materia ambiental y territorial para los asentamientos humanos, por lo que se estará sujeto a los criterios y acciones de desarrollo urbano que sean determinadas en la planeación municipal.
--------------------	---

Sectores del Desarrollo				
Afinidad sectorial	Rectores	Coadyuvantes	Asociados	De interés
	Asentamiento humano	Turismo	Infraestructura	Industrial y energético
Actividades sectoriales compatibles	Turismo convencional, Asentamientos humanos rurales, Asentamientos humanos urbanos, Infraestructura puntual, Infraestructura lineal, Infraestructura de área, Industria ligera, Industria mediana, Energía solar			
Actividades sectoriales incompatibles	Acuicultura, Agricultura de temporal, Agricultura de riego, Ganadería extensiva, Ganadería intensiva, Forestal maderable, Forestal no maderable, Conservación, Turismo alternativo, Industria pesada, Energía eólica,Minería no metálica de baja disponibilidad, Minería no metálica de alta disponibilidad, Minería metálica			
Criterios de regulación ecológica	RIP50_01; RIP50_02; RIP50_03; RIP50_04; RIP50_05; RIP50_06; RIP50_07; RIP50_08; RIP50_09;RES50_04;TUR50_01;TUR50_02; TUR50_03; TUR50_04; TUR50_05; TUR50_06; TUR50_07;AHR50_01; AHR50_02; AHR50_03 AHR50_04; AHR50_05; AHR50_06; AHR50_07; AHR50_08; AHR50_09; AHR50_11; AHR50_12;AHU50_01; AHU50_02; AHU50_03; AHU50_04; AHU50_05; AHU50_06; AHU50_07; AHU50_08; AHU50_09;IF50_01; IF50_02; IF50_03; IF50_04; IF50_05;IFP50_01; IFP50_02; IFP50_03;IFL50_01; IFL50_02; IFL50_03; IFL50_04; IFL50_05; IFL50_06; IFL50_07; IFL50_08;IFA50_01; IFA50_02;IN50_01; IN50_02; IN50_03; IN50_04; IN50_05; IN50_06; IN50_07; IN50_08; IN50_09; IN50_10; IN50_11; IN50_12; IN50_13; IN50_14; IN50_15; IN50_16; IN50_17; IN50_18;INL50_01; INL50_02;INM50_01; INM50_02;SOL50_01; SOL50_02; SOL50_03; SOL50_04; SOL50_05;PAT50_01; PAT50_02; PAT50_03;PAT50_04			
Estrategias ambientales y territoriales	E-01, E-02, E-04, E-07, E-08, E-09, E-10, E-12, E-14, E-15, E-16, E-17, E-18, E-19, E-21, E-22, E-23, E-24, E-25, E-26, E-27, E-28, E-29, E-30, E-31, E-32, E-33, E-34, E-35, E-36, E-37, E-38, E-39, E-41, E-44, E-45, E-46, E-47, E-48 y E-49			

Sistema Urbano Rural ¹⁰					Pueblos y comunidades indígenas:
Clasificación:	Localidades con población de 2,500 a 4,999 habitantes ¹¹	No.	1	Nombre de las localidades: Colonia San Luis Rey	
Centro Articulador Regional, Centro de Servicios Rurales	Localidades con población de 5,000 habitantes y más ¹²	Pob.	2,860	No hay presencia	
		No.	1		Nombre de las localidades: San Miguel de Allende
		Pob.	72,452		

¹ Superficie calculada en kilómetros cuadrados por cada Unidad de Gestión Ambiental y Territorial UGAT, Iplaneg 2026.

² Población total calculada para cada Unidad de Gestión Ambiental y Territorial UGAT con información de Censo de Población y Vivienda, INEGI, 2020. Iplaneg 2026.

³ Densidad poblacional calculada para cada Unidad de Gestión Ambiental y Territorial UGAT con información de Censo de Población y Vivienda, INEGI, 2020. Iplaneg 2026.

⁴ Fuente: Calculada con el Continuo de Elevaciones Mexicano y Modelos Digitales de Elevación (15 m, versión 4.0), del INEGI, 2013.

⁵ Actualización de la cobertura de uso de suelo y vegetación al año 2024.

⁶ Incluye los tipos de vegetación: vegetación acuática y subacuática, otros tipos de vegetación, matorral xerófilo y bosque espinoso.

⁷ Trazo del Camino Real de Tierra Adentro y sitios con valor patrimonial: Información de la SECTURI y de la declaratoria publicada en el POEG (núm. 131, segunda parte, 01 de julio de 2024; Decreto Gubernativo núm. 171). Los elementos representados en el mapa corresponden a símbolos cartográficos de referencia y no a la escala real de los elementos existentes en el territorio. La ubicación representada es de carácter referencial y no necesariamente corresponde al trazo definitivo del proyecto.

⁸ Fuente: Secretaría de Agua y Medio Ambiente, 2025.

⁹ COBIOCOM. Corredor Biocultural Centro Occidente de México. Fuente: Secretaría de Agua y Medio Ambiente, 2025.

¹⁰ Jerarquía de los centros de población en el Sistema Urbano Rural del Estado de Guanajuato, Iplaneg, 2026.

¹¹ Número de localidades existentes en cada Unidad de Gestión Ambiental y Territorial UGAT con información de Censo de Población y Vivienda, INEGI, 2020. Iplaneg 2026.

¹² Número de localidades existentes en cada Unidad de Gestión Ambiental y Territorial UGAT con información de Censo de Población y Vivienda, INEGI, 2020. Iplaneg 2026.

Política ambiental: Aprovechamiento sustentable

Región:

II.- Norte y III.- Centro

Subregión:

IV.- Bicentenario y V.- Metropolitana de León

Municipio(s):

Guanajuato, Silao de la Victoria

Superficie¹:

7.8 km²

Densidad de población³:

3.1 hab/km²

Población total²:

24 habitantes

Pendiente promedio⁴:

1.8°

Sistema Urbano Rural

C. Serv. Rurales

C. Serv. Urbanos

C. Art. del Sis.

C. Art. Reg.

C. Art. Metrop.

Ciudad Central

Carretera Federal

Carretera Estatal

Limites Municipales

Limite Estatal

Uso de Suelo y Vegetación

• AGRH. Agricultura de Riego y Humedad

• AGR T. Agricultura de Temporal

• AH. Asentamientos Humanos

• BC. Bosque Conservado

• BP. Bosque Perturbado

• CA. Cuerpo de Agua

• MC. Matorral Conservado

• MP. Matorral Perturbado

• PI. Pastizal Inducido

• PN. Pastizal Natural

• SBCC. Selva Baja Caducifolia Conservada

• SBCP. Selva Baja Caducifolia Perturbada

• SVEG. Zona Sin Vegetación Aparente

• Otros⁶. Otros Tipos de Vegetación

Porcentaje de cobertura COBIOCOM⁹:

0.0%

Áreas Prioritarias para el Mantenimiento de Bienes y Servicios Ambientales (APMSA):

1.0%

Política territorial: Fortalecimiento territorial

Ubicación

Cobertura de uso de suelo y vegetación⁵

Delimitación de UGAT⁷

Potencial de recarga⁸

Baja: 0.0%

Media: 82.3%

Alta: 0.0%

Zona de conservación hidrológica (ZCH):

17.7%

Cuerpo de agua:

0.0%

MODELO

Lineamiento - Meta	L13 Impulsar la creación y fortalecimiento de infraestructura estratégica que facilite el desarrollo de actividades industriales bajo criterios de sustentabilidad y mitigación a efectos de cambio climático, promoviendo el uso eficiente y el reúso del agua, así como el manejo responsable de insumos. Acciones a realizarse con un enfoque de economía circular, responsabilidad social, asegurando beneficios al medio ambiente y a las comunidades locales cercanas.
--------------------	--

Sectores del Desarrollo				
Afinidad sectorial	Rectores	Coadyuvantes	Asociados	De interés
	Industrial	Infraestructura	Agrícola, pecuario y asentamientos humanos	Energético y minero
Actividades sectoriales compatibles	Agricultura de temporal, Agricultura de riego, Ganadería extensiva, Ganadería intensiva, Asentamientos humanos rurales, Infraestructura puntual, Infraestructura lineal, Infraestructura de área, Industria ligera, Industria mediana, Industria pesada, Energía solar, Minería no metálica de alta disponibilidad			
Actividades sectoriales incompatibles	Acuicultura, Forestal maderable, Forestal no maderable, Conservación, Turismo alternativo, Turismo convencional, Asentamientos humanos urbanos, Energía eólica, Minería no metálica de baja disponibilidad, Minería metálica			
Criterios de regulación ecológica	AG50_03; AG50_04; AG50_05; AG50_06; AG50_07; AG50_08; AG50_09; AG50_10; AG50_11; AGT50_01; AGT50_02; AGR50_02; AGR50_03; AGR50_04; AGI50_01; AGI50_02; AGI50_03; AGI50_04; AGI50_05; AGI50_06; AGI50_07; AGI50_08; AGI50_09; AGI50_10; AGI50_11; AGI50_12; AGI50_13; AGI50_14; AGI50_15; GEX50_01; GEX50_02; GEX50_03; GEX50_04; GEX50_05; GEX50_06; GEX50_07; GIN50_08; AHR50_01; IF50_01; IF50_02; IF50_03; IF50_04; IF50_05; IFP50_01; IFP50_02; IFP50_03; IFL50_01; IFL50_02; IFL50_03; IFL50_04; IFL50_05; IFL50_06; IFL50_07; IFL50_08; IFA50_01; IFA50_02; IN50_01; IN50_02; IN50_03; IN50_04; IN50_05; IN50_06; IN50_07; IN50_08; IN50_09; IN50_10; IN50_11; IN50_12; IN50_13; IN50_14; IN50_15; IN50_16; IN50_17; IN50_18; INL50_01; INL50_02; INM50_01; INM50_02; INP50_01; INP50_02; SOL50_01; SOL50_02; SOL50_03; SOL50_04; SOL50_05; MNMA50_01; MNMA50_02; MNMA50_03; MNMA50_04; MNMA50_05; MNMA50_06; MNMA50_07; MNMA50_10; PAT50_03; TL50_01; TL50_02; TL50_03; TL50_04; TL50_05			
Estrategias ambientales y territoriales	E-01, E-02, E-08, E-09, E-12, E-14, E-16, E-17, E-18, E-19, E-21, E-22, E-26, E-27, E-28, E-29, E-30, E-31, E-32, E-33, E-34, E-35, E-36, E-37, E-38, E-39, E-40, E-41, E-43, E-44, E-46, E-47, E-48 y E-49			

Sistema Urbano Rural ¹⁰					Pueblos y comunidades indígenas:
Clasificación:	Localidades con población de 2,500 a 4,999 habitantes ¹¹	No. Pob.	0 0	Nombre de las localidades: Sin localidad	
No aplica	Localidades con población de 5,000 habitantes y más ¹²	No. Pob.	0 0	No hay presencia	

¹ Superficie calculada en kilómetros cuadrados por cada Unidad de Gestión Ambiental y Territorial UGAT, Iplaneg 2026.

² Población total calculada para cada Unidad de Gestión Ambiental y Territorial UGAT con información de Censo de Población y Vivienda, INEGI, 2020. Iplaneg 2026.

³ Densidad poblacional calculada para cada Unidad de Gestión Ambiental y Territorial UGAT con información de Censo de Población y Vivienda, INEGI, 2020. Iplaneg 2026.

⁴ Fuente: Calculada con el Continuo de Elevaciones Mexicano y Modelos Digitales de Elevación (15 m, versión 4.0), del INEGI, 2013.

⁵ Actualización de la cobertura de uso de suelo y vegetación al año 2024.

⁶ Incluye los tipos de vegetación: vegetación acuática y subacuática, otros tipos de vegetación, matorral xerófilo y bosque espinoso.

⁷ Trazo del Camino Real de Tierra Adentro y sitios con valor patrimonial: Información de la SECTURI y de la declaratoria publicada en el POEG (núm. 131, segunda parte, 01 de julio de 2024; Decreto Gubernativo núm. 171). Los elementos representados en el mapa corresponden a símbolos cartográficos de referencia y no a la escala real de los elementos existentes en el territorio. La ubicación representada es de carácter referencial y no necesariamente corresponde al trazo definitivo del proyecto.

⁸ Fuente: Secretaría de Agua y Medio Ambiente, 2025.

⁹ COBIOCOM. Corredor Biocultural Centro Occidente de México. Fuente: Secretaría de Agua y Medio Ambiente, 2025.

¹⁰ Jerarquía de los centros de población en el Sistema Urbano Rural del Estado de Guanajuato, Iplaneg, 2026.

¹¹ Número de localidades existentes en cada Unidad de Gestión Ambiental y Territorial UGAT con información de Censo de Población y Vivienda, INEGI, 2020. Iplaneg 2026.

¹² Número de localidades existentes en cada Unidad de Gestión Ambiental y Territorial UGAT con información de Censo de Población y Vivienda, INEGI, 2020. Iplaneg 2026.

Política ambiental: Restauración ecológica

Región:

II.- Norte y III.- Centro

Subregión:

IV.- Bicentenario y V.- Metropolitana de León

Municipio(s):

Guanajuato, Silao de la Victoria

Superficie¹:
40.7 km²

Densidad de población³:
213.9 hab/km²

Población total²:
8,705 habitantes

Pendiente promedio⁴:
6.2°

Sistema Urbano Rural

C. Serv. Rurales

C. Serv. Urbanos

C. Art. del Sis.

C. Art. Reg.

C. Art. Metropol.

Ciudad Central

Carretera Federal

Carretera Estatal

Limites Municipales

Limite Estatal

Uso de Suelo y Vegetación

• AGRH. Agricultura de Riego y Humedad

• AGR T. Agricultura de Temporal

• AH. Asentamientos Humanos

• BC. Bosque Conservado

• BP. Bosque Perturbado

• CA. Cuerpo de Agua

• MC. Matorral Conservado

• MP. Matorral Perturbado

• PI. Pastizal Inducido

• PN. Pastizal Natural

• SBCC. Selva Baja Caducifolia Conservada

• SBGP. Selva Baja Caducifolia Perturbada

• SVEG. Zona Sin Vegetación Aparente

• Otros⁶. Otros Tipos de Vegetación

Porcentaje de cobertura COBIOCOM⁹:

0.0%

Áreas Prioritarias para el Mantenimiento de Bienes y Servicios Ambientales (APMSA):

4.0%

Política territorial: Rehabilitación territorial

Ubicación

Cobertura de uso de suelo y vegetación⁵

Delimitación de UGAT⁷

Potencial de recarga⁸

Baja: 89.2%

Media: 2.9%

Alta: 7.8%

Zona de conservación hidrológica (ZCH): 0.0%

Cuerpo de agua: 0.0%

MODELO

Lineamiento - Meta	L8 Recuperar las funciones productivas de la UGAT a mediano plazo, implementando prácticas de manejo sustentables en los sectores con vocación territorial, que permitan controlar y revertir las condiciones de deterioro de suelos, agua y vegetación, potencializando su aprovechamiento y el mejoramiento de las localidades rurales.
--------------------	---

Sectores del Desarrollo					
Afinidad sectorial	Rectores		Coadyuvantes	Asociados	De interés
	Agrícola		Pecuario	Asentamientos humanos y turismo	Infraestructura, energético, industrial y minero
Actividades sectoriales compatibles	Agricultura de temporal, Agricultura de riego, Ganadería extensiva, Turismo alternativo, Asentamientos humanos rurales, Infraestructura puntual, Infraestructura lineal, Infraestructura de área, Energía solar,Minería no metálica de alta disponibilidad				
Actividades sectoriales incompatibles	Acuicultura, Ganadería intensiva, Forestal maderable, Forestal no maderable, Conservación, Turismo convencional, Asentamientos humanos urbanos, Industria ligera, Industria mediana, Industria pesada, Energía eólica,Minería no metálica de baja disponibilidad, Minería metálica				
Criterios de regulación ecológica	AG50_01; AG50_02; AG50_03; AG50_04; AG50_05; AG50_06; AG50_07; AG50_08; AG50_09; AG50_10; AG50_11; AG50_12;AGT50_01; AGT50_02; AGT50_03; AGT50_04;AGR50_02; AGR50_03; AGR50_04;AGI50_10; AGI50_11; AGI50_12; AGI50_13; AGI50_14; AGI50_15;GEX50_01; GEX50_02; GEX50_03; GEX50_04; GEX50_05; GEX50_06; GEX50_07;TAL50_01; TAL50_06; TAL50_07; TAL50_08; TAL50_09; TAL50_10; TAL50_11; TAL50_12; TAL50_13; TAL50_14; TAL50_15;AHR50_01; AHR50_02; AHR50_03 AHR50_04; AHR50_05; AHR50_06; AHR50_07; AHR50_08; AHR50_09; AHR50_10; AHR50_11; AHR50_12;IF50_01; IF50_02; IF50_03; IF50_04; IF50_05;IFP50_01; IFP50_02; IFP50_03;IFL50_01; IFL50_02; IFL50_03; IFL50_04; IFL50_05; IFL50_06; IFL50_07; IFL50_08;IFA50_01; IFA50_02;SOL50_01; SOL50_02; SOL50_03; SOL50_04; SOL50_05;MNMA50_01; MNMA50_02; MNMA50_03; MNMA50_04; MNMA50_05; MNMA50_06; MNMA50_08; MNMA50_09; MNMA50_10;PAT50_03				
Estrategias ambientales y territoriales	E-05, E-07, E-09, E-11, E-18, E-19, E-21, E-28, E-29, E-30, E-31, E-32, E-33, E-34, E-36, E-37, E-38, E-39, E-40, E-43, E-44, E-46, E-47, E-48 y E-49				

Sistema Urbano Rural ¹⁰					Pueblos y comunidades indígenas:
Clasificación:	Localidades con población de 2,500 a 4,999 habitantes ¹¹	No.	2	Nombre de las localidades:	
Centro de Servicios Rurales	Localidades con población de 5,000 habitantes y más ¹²	Pob.	6,345	Cañada de Bustos, Capulín de Bustos	No hay presencia
		No.	0	Nombre de las localidades:	
		Pob.	0		

¹ Superficie calculada en kilómetros cuadrados por cada Unidad de Gestión Ambiental y Territorial UGAT, Iplaneg 2026.

² Población total calculada para cada Unidad de Gestión Ambiental y Territorial UGAT con información de Censo de Población y Vivienda, INEGI, 2020. Iplaneg 2026.

³ Densidad poblacional calculada para cada Unidad de Gestión Ambiental y Territorial UGAT con información de Censo de Población y Vivienda, INEGI, 2020. Iplaneg 2026.

⁴ Fuente: Calculada con el Continuo de Elevaciones Mexicano y Modelos Digitales de Elevación (15 m, versión 4.0), del INEGI, 2013.

⁵ Actualización de la cobertura de uso de suelo y vegetación al año 2024.

⁶ Incluye los tipos de vegetación: vegetación acuática y subacuática, otros tipos de vegetación, matorral xerófilo y bosque espinoso.

⁷ Trazo del Camino Real de Tierra Adentro y sitios con valor patrimonial: Información de la SECTURI y de la declaratoria publicada en el POEG (núm. 131, segunda parte, 01 de julio de 2024; Decreto Gubernativo núm. 171).

⁸ Los elementos representados en el mapa corresponden a símbolos cartográficos de referencia y no a la escala real de los elementos existentes en el territorio. La ubicación representada es de carácter referencial y no necesariamente corresponde al trazo definitivo del proyecto.

⁹ Fuente: Secretaría de Agua y Medio Ambiente, 2025.

¹⁰ COBIOCOM. Corredor Biocultural Centro Occidente de México. Fuente: Secretaría de Agua y Medio Ambiente, 2025.

¹¹ Jerarquía de los centros de población en el Sistema Urbano Rural del Estado de Guanajuato, Iplaneg, 2026.

¹² Número de localidades existentes en cada Unidad de Gestión Ambiental y Territorial UGAT con información de Censo de Población y Vivienda, INEGI, 2020. Iplaneg 2026.

¹³ Número de localidades existentes en cada Unidad de Gestión Ambiental y Territorial UGAT con información de Censo de Población y Vivienda, INEGI, 2020. Iplaneg 2026.

Política ambiental: Preservación

Región:

II.- Norte y III.- Centro

Subregión:

IV.- Bicentenario y VII.- Metropolitana
Laja- Bajío

Municipio(s):

Comonfort, Dolores Hidalgo C.I.N, San Miguel de Allende, Santa Cruz de Juventino Rosas

Superficie¹:

228.9 km²

Densidad de población³:

11.9 hab/km²

Población total²:

2,726 habitantes

Pendiente promedio⁴:

11.5°

Simbología

Uso de Suelo y Vegetación

- AGRH. Agricultura de Riego y Humedad
- AGR T. Agricultura de Temporal
- AH. Asentamientos Humanos
- BC. Bosque Conservado
- BP. Bosque Perturbado
- CA. Cuerpo de Agua
- MC. Matorral Conservado
- MP. Matorral Perturbado
- PI. Pastizal Inducido
- PN. Pastizal Natural
- SBCC. Selva Baja Caducifolia Conservada
- SBCEP. Selva Baja Caducifolia Perturbada
- SVEG. Zona Sin Vegetación Aparente
- Otros⁶. Otros Tipos de Vegetación

Porcentaje de cobertura COBIOCOM⁹:

92.2%

Áreas Prioritarias para el Mantenimiento de Bienes y Servicios Ambientales (APMSA):

73.0%

Política territorial: Relevancia estratégica territorial

Ubicación

Cobertura de uso de suelo y vegetación⁵

Delimitación de UGAT⁷

Potencial de recarga⁸

Baja: 72.8%

Media: 7.7%

Alta: 11.8%

Zona de conservación hidrológica (ZCH):

7.7%

Cuerpo de agua:

0.0%

MODELO

Lineamiento - Meta	L4 Conservar la biodiversidad y las funciones ecológicas de los ecosistemas; atendiendo especialmente la recuperación de zonas degradadas y el fomento de actividades productivas acordes a la vocación natural del territorio y sustentadas en programas y prácticas de manejo sostenible. Estas acciones deberán contribuir a la protección del capital natural, así como del patrimonio material e inmaterial de la zona.
--------------------	--

Sectores del Desarrollo				
Afinidad sectorial	Rectores	Coadyuvantes	Asociados	De interés
	Conservación	Turismo y forestal	Pecuario, agrícola y asentamientos humanos	Infraestructura y energético
Actividades sectoriales compatibles	Agricultura de temporal, Ganadería extensiva, Forestal maderable, Forestal no maderable, Conservación, Turismo alternativo, Asentamientos humanos rurales, Infraestructura puntual, Infraestructura lineal, Energía solar			
Actividades sectoriales incompatibles	Acuicultura, Agricultura de riego, Ganadería intensiva, Turismo convencional, Asentamientos humanos urbanos, Infraestructura de área, Industria ligera, Industria mediana, Industria pesada, Energía eólica, Minería no metálica de baja disponibilidad, Minería no metálica de alta disponibilidad, Minería metálica			
Criterios de regulación ecológica	AG50_01; AG50_02; AG50_03; AG50_04; AG50_05; AG50_06; AG50_07; AG50_08; AG50_09; AG50_10; AG50_11; AG50_12; AGT50_01; AGT50_02; AGT50_03; AGT50_04; GEX50_01; GEX50_02; GEX50_03; GEX50_04; GEX50_05; GEX50_06; GEX50_07; FOM50_01; FOM50_02; FOM50_03; FOM50_04; FOM50_05; FOM50_06; FOM50_07; FOM50_08; FOM50_09; FOM50_10; FOM50_11; FOM50_12; FOM50_13; FOM50_14; FOM50_15; FOM50_16; FOM50_17; FOM50_18; FOM50_19; FNM50_01; FNM50_02; FNM50_03; FNM50_04; FNM50_05; FNM50_06; FNM50_07; CON50_01; CON50_02; CON50_03; CON50_04; CON50_05; CON50_06; CON50_07; CON50_8; CON50_9; CON50_10; CON50_11; RIP50_02; RIP50_03; RIP50_04; TAL50_01; TAL50_02; TAL50_03; TAL50_04; TAL50_05; TAL50_07; TAL50_08; TAL50_09; TAL50_10; TAL50_11; TAL50_12; TAL50_13; TAL50_14; TAL50_15; TAL50_16; AHR50_01; AHR50_02; AHR50_03; AHR50_04; AHR50_05; AHR50_06; AHR50_07; AHR50_08; AHR50_09; AHR50_10; AHR50_11; IF50_01; IF50_02; IF50_03; IF50_04; IF50_05; IFP50_01; IFP50_02; IFP50_03; IFL50_01; IFL50_02; IFL50_03; IFL50_04; IFL50_05; IFL50_06; IFL50_07; IFL50_08; SOL50_01; SOL50_02; SOL50_03; SOL50_04; SOL50_05; PAT50_01; PAT50_02; PAT50_03; PAT50_04			
Estrategias ambientales y territoriales	E-04, E-05, E-06, E-07, E-10, E-11, E-16, E-18, E-19, E-21, E-24, E-27, E-28, E-29, E-30, E-31, E-32, E-33, E-34, E-36, E-37, E-38, E-39, E-40, E-46, E-47, E-48 y E-49			

Sistema Urbano Rural ¹⁰				Pueblos y comunidades indígenas:
Clasificación:	Localidades con población de 2,500 a 4,999 habitantes ¹¹	No.	0	
		Pob.	0	Nombre de las localidades: Sin localidad
No aplica	Localidades con población de 5,000 habitantes y más ¹²	No.	0	No hay presencia
		Pob.	0	
				Nombre de las localidades: Sin localidad

¹ Superficie calculada en kilómetros cuadrados por cada Unidad de Gestión Ambiental y Territorial UGAT, Iplaneg 2026.

² Población total calculada para cada Unidad de Gestión Ambiental y Territorial UGAT con información de Censo de Población y Vivienda, INEGI, 2020. Iplaneg 2026.

³ Densidad poblacional calculada para cada Unidad de Gestión Ambiental y Territorial UGAT con información de Censo de Población y Vivienda, INEGI, 2020. Iplaneg 2026.

⁴ Fuente: Calculada con el Continuo de Elevaciones Mexicano y Modelos Digitales de Elevación (15 m, versión 4.0), del INEGI, 2013.

⁵ Actualización de la cobertura de uso de suelo y vegetación al año 2024.

⁶ Incluye los tipos de vegetación: vegetación acuática y subacuática, otros tipos de vegetación, matorral xerófilo y bosque espinoso.

⁷ Trazo del Camino Real de Tierra Adentro y sitios con valor patrimonial: Información de la SECTURI y de la declaratoria publicada en el POEG (núm. 131, segunda parte, 01 de julio de 2024; Decreto Gubernativo núm. 171).

⁸ Los elementos representados en el mapa corresponden a símbolos cartográficos de referencia y no a la escala real de los elementos existentes en el territorio. La ubicación representada es de carácter referencial y no necesariamente corresponde al trazo definitivo del proyecto.

⁹ Fuente: Secretaría de Agua y Medio Ambiente, 2025.

¹⁰ COBIOCOM. Corredor Biocultural Centro Occidente de México. Fuente: Secretaría de Agua y Medio Ambiente, 2025.

¹¹ Jerarquía de los centros de población en el Sistema Urbano Rural del Estado de Guanajuato, Iplaneg, 2026.

¹² Número de localidades existentes en cada Unidad de Gestión Ambiental y Territorial UGAT con información de Censo de Población y Vivienda, INEGI, 2020. Iplaneg 2026.

¹³ Número de localidades existentes en cada Unidad de Gestión Ambiental y Territorial UGAT con información de Censo de Población y Vivienda, INEGI, 2020. Iplaneg 2026.

Política ambiental: Restauración ecológica

Región:

Subregión:

Municipio(s):

Superficie¹:
53.4 km²

Densidad de población³:
4.5 hab/km²

Población total²:
241 habitantes

Pendiente promedio⁴:
5.3°

Sistema Urbano Rural

C. Serv. Rurales

C. Serv. Urbanos

C. Art. del Sis.

C. Art. Reg.

C. Art. Metrop.

Ciudad Central

Carretera Federal

Carretera Estatal

Limites Municipales

Limite Estatal

Uso de Suelo y Vegetación

• AGRH. Agricultura de Riego y Humedad

• AGR T. Agricultura de Temporal

• AH. Asentamientos Humanos

• BC. Bosque Conservado

• BP. Bosque Perturbado

• CA. Cuerpo de Agua

• MC. Matorral Conservado

• MP. Matorral Perturbado

• PI. Pastizal Inducido

• PN. Pastizal Natural

• SBCC. Selva Baja Caducifolia Conservada

• SBCP. Selva Baja Caducifolia Perturbada

• SVEG. Zona Sin Vegetación Aparente

• Otros⁶. Otros Tipos de Vegetación

Política territorial: Rehabilitación territorial

Ubicación

Cobertura de uso de suelo y vegetación⁵

Delimitación de UGAT⁷

Potencial de recarga⁸

Baja: 19.3%

Media: 40.8%

Alta: 34.9%

Zona de conservación hidrológica (ZCH): 0.0%

Cuerpo de agua: 0.0%

MODELO

Lineamiento - Meta	L7 Restaurar la estructura y las funciones ecológicas de los ecosistemas dentro de la UGAT, mediante estrategias que reduzcan la degradación del suelo, la pérdida de cobertura vegetal, promoviendo la reconversión productiva, el manejo sostenible de actividades productivas y el mejoramiento de las localidades rurales.
--------------------	--

Sectores del Desarrollo				
Afinidad sectorial	Rectores	Coadyuvantes	Asociados	De interés
	Conservación	Turismo y forestal	Agrícola y asentamientos humanos	Infraestructura y minero
Actividades sectoriales compatibles	Agricultura de temporal, Forestal no maderable, Conservación, Turismo alternativo, Asentamientos humanos rurales, Infraestructura puntual, Infraestructura lineal, Minería no metálica de alta disponibilidad			
Actividades sectoriales incompatibles	Acuacultura, Agricultura de riego, Ganadería extensiva, Ganadería intensiva, Forestal maderable, Turismo convencional, Asentamientos humanos urbanos, Infraestructura de área, Industria ligera, Industria mediana, Industria pesada,Energía eólica, Energía solar, Minería no metálica de baja disponibilidad, Minería metálica			
Criterios de regulación ecológica	AG50_01; AG50_02; AG50_03; AG50_04; AG50_05; AG50_06; AG50_07; AG50_08; AG50_09; AG50_10; AG50_11; AG50_12;AGT50_01; AGT50_02; AGT50_03; AGT50_04; AGT50_05; AGT50_06; AGT50_08;FNM50_01; FNM50_02; FNM50_03; FNM50_04; FNM50_05; FNM50_06; FNM50_07;CON50_01; CON50_03; CON50_04; CON50_05; CON50_06; CON50_07; CON50_08; CON50_09; CON50_10; CON50_11;TAL50_01; TAL50_03; TAL50_04; TAL50_05; TAL50_06; TAL50_07; TAL50_08; TAL50_09; TAL50_10; TAL50_11; TAL50_12; TAL50_13; TAL50_14; TAL50_15; TAL50_16;AHR50_01; AHR50_02; AHR50_03 AHR50_04; AHR50_05; AHR50_06; AHR50_07; AHR50_08; AHR50_09; AHR50_10; AHR50_11;IF50_01; IF50_02; IF50_03; IF50_04; IF50_05;IFP50_01; IFP50_02; IFP50_03;IFL50_01; IFL50_02; IFL50_03; IFL50_04; IFL50_05; IFL50_06; IFL50_07; IFL50_08;MNMA50_01; MNMA50_02; MNMA50_03; MNMA50_04; MNMA50_05; MNMA50_06; MNMA50_07; MNMA50_08; MNMA50_09; MNMA50_10;PAT50_03			
Estrategias ambientales y territoriales	E-04, E-05, E-06, E-07, E-09, E-10, E-11, E-16, E-18, E-19, E-21, E-24, E-27, E-28, E-29, E-30, E-31, E-32, E-33, E-34, E-36, E-37, E-38, E-39, E-40, E-43, E-46, E-47, E-48 y E-49			

Sistema Urbano Rural ¹⁰					Pueblos y comunidades indígenas:
Clasificación:	Localidades con población de 2,500 a 4,999 habitantes ¹¹	No. 0	Pob. 0	Nombre de las localidades: Sin localidad	
No aplica	Localidades con población de 5,000 habitantes y más ¹²	No. 0	Pob. 0	No hay presencia	

¹ Superficie calculada en kilómetros cuadrados por cada Unidad de Gestión Ambiental y Territorial UGAT, Iplaneg 2026.

² Población total calculada para cada Unidad de Gestión Ambiental y Territorial UGAT con información de Censo de Población y Vivienda, INEGI, 2020. Iplaneg 2026.

³ Densidad poblacional calculada para cada Unidad de Gestión Ambiental y Territorial UGAT con información de Censo de Población y Vivienda, INEGI, 2020. Iplaneg 2026.

⁴ Fuente: Calculada con el Continuo de Elevaciones Mexicano y Modelos Digitales de Elevación (15 m, versión 4.0), del INEGI, 2013.

⁵ Actualización de la cobertura de uso de suelo y vegetación al año 2024.

⁶ Incluye los tipos de vegetación: vegetación acuática y subacuática, otros tipos de vegetación, matorral xerófilo y bosque espinoso.

⁷ Trazo del Camino Real de Tierra Adentro y sitios con valor patrimonial: Información de la SECTURI y de la declaratoria publicada en el POEG (núm. 131, segunda parte, 01 de julio de 2024; Decreto Gubernativo núm. 171).

Los elementos representados en el mapa corresponden a símbolos cartográficos de referencia y no a la escala real de los elementos existentes en el territorio. La ubicación representada es de carácter referencial y no necesariamente corresponde al trazo definitivo del proyecto.

⁸ Fuente: Secretaría de Agua y Medio Ambiente, 2025.

⁹ COBIOCOM. Corredor Biocultural Centro Occidente de México. Fuente: Secretaría de Agua y Medio Ambiente, 2025.

¹⁰ Jerarquía de los centros de población en el Sistema Urbano Rural del Estado de Guanajuato, Iplaneg, 2026.

¹¹ Número de localidades existentes en cada Unidad de Gestión Ambiental y Territorial UGAT con información de Censo de Población y Vivienda, INEGI, 2020. Iplaneg 2026.

¹² Número de localidades existentes en cada Unidad de Gestión Ambiental y Territorial UGAT con información de Censo de Población y Vivienda, INEGI, 2020. Iplaneg 2026.

Política ambiental: Aprovechamiento sustentable

Región:

Subregión:

Municipio(s):

Superficie¹:

22.3 km²

Densidad de población³:

135.1 hab/km²

Población total²:

3,013 habitantes

Pendiente promedio⁴:

0.5°

Simbología

Sistema Urbano Rural

C. Serv. Rurales

C. Serv. Urbanos

C. Art. del Sis.

C. Art. Reg.

C. Art. Metrop.

Ciudad Central

Carretera Federal

Carretera Estatal

Limites Municipales

Limite Estatal

Uso de Suelo y Vegetación

• AGRH. Agricultura de Riego y Humedad

• AGRT. Agricultura de Temporal

• AH. Asentamientos Humanos

• BC. Bosque Conservado

• BP. Bosque Perturbado

• CA. Cuerpo de Agua

• MC. Matorral Conservado

• MP. Matorral Perturbado

• PI. Pastizal Inducido

• PN. Pastizal Natural

• SBCC. Selva Baja Caducifolia Conservada

• SBGP. Selva Baja Caducifolia Perturbada

• SVEG. Zona Sin Vegetación Aparente

• Otros⁶. Otros Tipos de Vegetación

Porcentaje de cobertura COBIOCOM⁹:

0.0%

Áreas Prioritarias para el Mantenimiento de Bienes y Servicios Ambientales (APMSA):

0.0%

Política territorial: Fortalecimiento territorial

Ubicación

Cobertura de uso de suelo y vegetación⁵

Delimitación de UGAT⁷

Potencial de recarga⁸

MODELO	
Lineamiento - Meta	L13 Impulsar la creación y fortalecimiento de infraestructura estratégica que facilite el desarrollo de actividades industriales bajo criterios de sustentabilidad y mitigación a efectos de cambio climático, promoviendo el uso eficiente y el reúso del agua, así como el manejo responsable de insumos. Acciones a realizarse con un enfoque de economía circular, responsabilidad social, asegurando beneficios al medio ambiente y a las comunidades locales cercanas.

Sectores del Desarrollo				
Afinidad sectorial	Rectores	Coadyuvantes	Asociados	De interés
	Industrial	Infraestructura	Asentamientos humanos, agrícola y pecuario	Energético, minero y turismo
Actividades sectoriales compatibles	Agricultura de temporal, Agricultura de riego, Ganadería extensiva, Ganadería intensiva, Turismo convencional, Asentamientos humanos rurales, Infraestructura puntual, Infraestructura lineal, Infraestructura de área, Industria ligera, Industria mediana, Industria pesada, Energía solar, Minería no metálica de alta disponibilidad			
Actividades sectoriales incompatibles	Acuacultura, Forestal maderable, Forestal no maderable, Conservación, Turismo alternativo, Asentamientos humanos urbanos, Energía eólica, Minería no metálica de baja disponibilidad, Minería metálica			
Criterios de regulación ecológica	AG50_03; AG50_04; AG50_05; AG50_06; AG50_07; AG50_08; AG50_09; AG50_10; AG50_11; AGT50_01; AGT50_02; AGR50_02; AGR50_03; AGR50_04; AGI50_01; AGI50_02; AGI50_03; AGI50_04; AGI50_05; AGI50_06; AGI50_07; AGI50_08; AGI50_09; AGI50_10; AGI50_11; AGI50_12; AGI50_13; AGI50_14; AGI50_15; GEX50_01; GEX50_02; GEX50_03; GEX50_04; GEX50_05; GEX50_06; GEX50_07; GIN50_01; GIN50_02; GIN50_03; GIN50_04; GIN50_05; GIN50_06; GIN50_07; TUR50_01; TUR50_02; TUR50_03; TUR50_04; TUR50_05; TUR50_06; TUR50_07; AHR50_01; AHR50_02; AHR50_03; AHR50_04; AHR50_05; AHR50_06; AHR50_07; AHR50_08; AHR50_09; AHR50_11; IF50_01; IF50_02; IF50_03; IF50_04; IF50_05; IFP50_01; IFP50_02; IFP50_03; IFL50_01; IFL50_02; IFL50_03; IFL50_04; IFL50_05; IFL50_06; IFL50_07; IFL50_08; IFA50_01; IFA50_02; IN50_01; IN50_02; IN50_03; IN50_04; IN50_05; IN50_06; IN50_07; IN50_08; IN50_09; IN50_10; IN50_11; IN50_12; IN50_13; IN50_14; IN50_15; IN50_16; IN50_17; IN50_18; INL50_01; INL50_02; INM50_01; INM50_02; INP50_01; INP50_02; SOL50_01; SOL50_02; SOL50_03; SOL50_04; SOL50_05; MNM50A_01; MNMA50_02; MNMA50_07; PAT50_03; TL50_01; TL50_02; TL50_03; TL50_04; TL50_05			
Estrategias ambientales y territoriales	E-01, E-02, E-08, E-09, E-12, E-14, E-16, E-17, E-18, E-19, E-21, E-22, E-26, E-27, E-28, E-29, E-30, E-31, E-32, E-33, E-34, E-35, E-36, E-37, E-38, E-39, E-40, E-41, E-43, E-44, E-46, E-47, E-48 y E-49			

Sistema Urbano Rural ¹⁰					Pueblos y comunidades indígenas:
Clasificación:	Localidades con población de 2,500 a 4,999 habitantes ¹¹	No. Pob.	00	Nombre de las localidades:	
No aplica	Localidades con población de 5,000 habitantes y más ¹²	No. Pob.	00	Nombre de las localidades:	No hay presencia

¹ Superficie calculada en kilómetros cuadrados por cada Unidad de Gestión Ambiental y Territorial UGAT, Iplaneg 2026.

² Población total calculada para cada Unidad de Gestión Ambiental y Territorial UGAT con información de Censo de Población y Vivienda, INEGI, 2020. Iplaneg 2026.

³ Densidad poblacional calculada para cada Unidad de Gestión Ambiental y Territorial UGAT con información de Censo de Población y Vivienda, INEGI, 2020. Iplaneg 2026.

⁴ Fuente: Calculada con el Continuo de Elevaciones Mexicano y Modelos Digitales de Elevación (15 m, versión 4.0), del INEGI, 2013.

⁵ Actualización de la cobertura de uso de suelo y vegetación al año 2024.

⁶ Incluye los tipos de vegetación: vegetación acuática y subacuática, otros tipos de vegetación, matorral xerófilo y bosque espinoso.

⁷ Trazo del Camino Real de Tierra Adentro y sitios con valor patrimonial: Información de la SECTURI y de la declaratoria publicada en el POEG (núm. 131, segunda parte, 01 de julio de 2024; Decreto Gubernativo núm. 171). Los elementos representados en el mapa corresponden a símbolos cartográficos de referencia y no a la escala real de los elementos existentes en el territorio. La ubicación representada es de carácter referencial y no necesariamente corresponde al trazo definitivo del proyecto.

⁸ Fuente: Secretaría de Agua y Medio Ambiente, 2025.

⁹ COBIOCOM. Corredor Biocultural Centro Occidente de México. Fuente: Secretaría de Agua y Medio Ambiente, 2025.

¹⁰ Jerarquía de los centros de población en el Sistema Urbano Rural del Estado de Guanajuato, Iplaneg, 2026.

¹¹ Número de localidades existentes en cada Unidad de Gestión Ambiental y Territorial UGAT con información de Censo de Población y Vivienda, INEGI, 2020. Iplaneg 2026.

¹² Número de localidades existentes en cada Unidad de Gestión Ambiental y Territorial UGAT con información de Censo de Población y Vivienda, INEGI, 2020. Iplaneg 2026.

Política ambiental: Preservación

Región:

II.- Norte y III.- Centro

Subregión:

IV.- Bicentenario y VI.- Metropolitana
Irapuato- Salamanca

Municipio(s):

Dolores Hidalgo C.I.N, Guanajuato, Irapuato, Salamanca

Superficie¹:

132.8 km²

Densidad de población³:

11.9 hab/km²

Población total²:

1,576 habitantes

Pendiente promedio⁴:

7.9°

Simbología

Sistema Urbano Rural

C. Serv. Rurales

C. Serv. Urbanos

C. Art. del Sis.

C. Art. Reg.

C. Art. Metrop.

Ciudad Central

Carretera Federal

Carretera Estatal

Limites Municipales

Limite Estatal

Uso de Suelo y Vegetación

• AGRH. Agricultura de Riego y Humedad

• AGR T. Agricultura de Temporal

• AH. Asentamientos Humanos

• BC. Bosque Conservado

• BP. Bosque Perturbado

• CA. Cuerpo de Agua

• MC. Matorral Conservado

• MP. Matorral Perturbado

• PI. Pastizal Inducido

• PN. Pastizal Natural

• SBCC. Selva Baja Caducifolia Conservada

• SBCP. Selva Baja Caducifolia Perturbada

• SVEG. Zona Sin Vegetación Aparente

• Otros⁶. Otros Tipos de Vegetación

Porcentaje de cobertura COBIOCOM⁹:

68.8%

Áreas Prioritarias para el Mantenimiento de Bienes y Servicios Ambientales (APMSA):

58.0%

Política territorial: Relevancia estratégica territorial

Ubicación

Cobertura de uso de suelo y vegetación⁵

Delimitación de UGAT⁷

Potencial de recarga⁸

Baja: 28.6%

Media: 37.3%

Alta: 26.9%

Zona de conservación hidrológica (ZCH): 7.3%

Cuerpo de agua: 0.0%

MODELO

Lineamiento - Meta	L4 Conservar la biodiversidad y las funciones ecológicas de los ecosistemas; atendiendo especialmente la recuperación de zonas degradadas y el fomento de actividades productivas acordes a la vocación natural del territorio y sustentadas en programas y prácticas de manejo sostenible. Estas acciones deberán contribuir a la protección del capital natural, así como del patrimonio material e inmaterial de la zona.
--------------------	--

Sectores del Desarrollo					
Afinidad sectorial	Rectores		Coadyuvantes	Asociados	De interés
	Conservación		Acuicultura, agrícola y pecuario	Asentamientos humanos y turismo	Infraestructura, minero y energético
Actividades sectoriales compatibles	Acuicultura, Agricultura de temporal, Ganadería extensiva, Conservación, Turismo alternativo, Asentamientos humanos rurales, Infraestructura puntual, Infraestructura lineal, Energía solar, Minería no metálica de alta disponibilidad				
Actividades sectoriales incompatibles	Agricultura de riego, Ganadería intensiva, Forestal maderable, Forestal no maderable, Turismo convencional, Asentamientos humanos urbanos, Infraestructura de área, Industria ligera, Industria mediana, Industria pesada, Energía eólica,Minería no metálica de baja disponibilidad, Minería metálica				
Criterios de regulación ecológica	ACU50_01; ACU50_02; ACU50_03; ACU50_04; ACU50_05; ACU50_06; ACU50_07;AG50_01; AG50_02; AG50_03; AG50_04; AG50_05; AG50_06; AG50_07; AG50_08; AG50_09; AG50_10; AG50_11; AG50_12;AGT50_01; AGT50_02; AGT50_03; AGT50_04;GEX50_01; GEX50_02; GEX50_03; GEX50_04; GEX50_05; GEX50_06; GEX50_07;CON50_01; CON50_02; CON50_03; CON50_04; CON50_05; CON50_06; CON50_07; CON50_8; CON50_9; CON50_10; CON50_11;RIP50_02; RIP50_03; RIP50_04;TAL50_01; TAL50_02; TAL50_03; TAL50_04; TAL50_05; TAL50_07; TAL50_08; TAL50_09; TAL50_10; TAL50_11; TAL50_12; TAL50_13; TAL50_14; TAL50_15; TAL50_16;AHR50_01; AHR50_02; AHR50_03 AHR50_04; AHR50_05; AHR50_06; AHR50_07; AHR50_08; AHR50_09; AHR50_10; AHR50_11;IF50_01; IF50_02; IF50_03; IF50_04; IF50_05;IFP50_01; IFP50_02; IFP50_03;IFL50_01; IFL50_02; IFL50_03; IFL50_04; IFL50_05; IFL50_06; IFL50_07; IFL50_08;SOL50_01; SOL50_02; SOL50_03; SOL50_04; SOL50_05;MNMA50_01; MNMA50_02; MNMA50_03; MNMA50_04; MNMA50_05; MNMA50_06; MNMA50_07; MNMA50_08; MNMA50_09; MNMA50_10;PAT50_01; PAT50_02; PAT50_03; PAT50_04				
Estrategias ambientales y territoriales	E-04, E-05, E-06, E-07, E-10, E-11, E-16, E-18, E-19, E-21, E-24, E-27, E-28, E-29, E-30, E-31, E-32, E-33, E-34, E-36, E-37, E-38, E-39, E-40, E-43, E-46, E-47, E-48 y E-49				

Sistema Urbano Rural ¹⁰					Pueblos y comunidades indígenas:
Clasificación:	Localidades con población de 2,500 a 4,999 habitantes ¹¹	No. Pob.	0 0	Nombre de las localidades:	
No aplica	Localidades con población de 5,000 habitantes y más ¹²	No. Pob.	0 0	Nombre de las localidades:	No hay presencia

¹ Superficie calculada en kilómetros cuadrados por cada Unidad de Gestión Ambiental y Territorial UGAT, Iplaneg 2026.

² Población total calculada para cada Unidad de Gestión Ambiental y Territorial UGAT con información de Censo de Población y Vivienda, INEGI, 2020. Iplaneg 2026.

³ Densidad poblacional calculada para cada Unidad de Gestión Ambiental y Territorial UGAT con información de Censo de Población y Vivienda, INEGI, 2020. Iplaneg 2026.

⁴ Fuente: Calculada con el Continuo de Elevaciones Mexicano y Modelos Digitales de Elevación (15 m, versión 4.0), del INEGI, 2013.

⁵ Actualización de la cobertura de uso de suelo y vegetación al año 2024.

⁶ Incluye los tipos de vegetación: vegetación acuática y subacuática, otros tipos de vegetación, matorral xerófilo y bosque espinoso.

⁷ Trazo del Camino Real de Tierra Adentro y sitios con valor patrimonial: Información de la SECTURI y de la declaratoria publicada en el POEG (núm. 131, segunda parte, 01 de julio de 2024; Decreto Gubernativo núm. 171).

Los elementos representados en el mapa corresponden a símbolos cartográficos de referencia y no a la escala real de los elementos existentes en el territorio. La ubicación representada es de carácter referencial y no necesariamente corresponde al trazo definitivo del proyecto.

⁸ Fuente: Secretaría de Agua y Medio Ambiente, 2025.

⁹ COBIOCOM. Corredor Biocultural Centro Occidente de México. Fuente: Secretaría de Agua y Medio Ambiente, 2025.

¹⁰ Jerarquía de los centros de población en el Sistema Urbano Rural del Estado de Guanajuato, Iplaneg, 2026.

¹¹ Número de localidades existentes en cada Unidad de Gestión Ambiental y Territorial UGAT con información de Censo de Población y Vivienda, INEGI, 2020. Iplaneg 2026.

¹² Número de localidades existentes en cada Unidad de Gestión Ambiental y Territorial UGAT con información de Censo de Población y Vivienda, INEGI, 2020. Iplaneg 2026.

Política ambiental: Protección

Región:

I.- Noreste

Subregión:

I.- Sierra Gorda

Municipio(s):

Tierra Blanca

Superficie¹:

4.6 km²

Densidad de población³:

0.0 hab/km²

Población total²:

0 habitantes

Pendiente promedio⁴:

23.6°

Sistema Urbano Rural

C. Serv. Rurales

C. Serv. Urbanos

C. Art. del Sis.

C. Art. Reg.

C. Art. Metrop.

Ciudad Central

Carretera Federal

Carretera Estatal

Limites Municipales

Limite Estatal

Uso de Suelo y Vegetación

• AGRH. Agricultura de Riego y Humedad

• AGR T. Agricultura de Temporal

• AH. Asentamientos Humanos

• BC. Bosque Conservado

• BP. Bosque Perturbado

• CA. Cuerpo de Agua

• MC. Matorral Conservado

• MP. Matorral Perturbado

• PI. Pastizal Inducido

• PN. Pastizal Natural

• SBCC. Selva Baja Caducifolia Conservada

• SBCEP. Selva Baja Caducifolia Perturbada

• SVEG. Zona Sin Vegetación Aparente

• Otros⁶. Otros Tipos de Vegetación

Porcentaje de cobertura COBIOCOM⁹:

100.0%

Áreas Prioritarias para el Mantenimiento de Bienes y Servicios Ambientales (APMSA):

85.0%

Política territorial: Relevancia estratégica territorial

Ubicación

Cobertura de uso de suelo y vegetación⁵

Delimitación de UGAT⁷

Potencial de recarga⁸

Baja: 99.9%

Media: 0.0%

Alta: 0.0%

Zona de conservación hidrológica (ZCH):

0.0%

Cuerpo de agua:

0.0%

MODELO

Lineamiento - Meta	L3 Mantener la integridad actual de los ecosistemas de la UGAT; y promover su mejora, a partir de programas y acciones que permitan incrementar el porcentaje de cobertura vegetal actual; así como la implementación de medidas para reducir amenazas a la biodiversidad y fomentar el uso sostenible de los servicios ecosistémicos; entre las que se encuentra la integración total o parcial de la UGAT, a alguna figura de protección federal, estatal, municipal.
--------------------	---

Sectores del Desarrollo				
Afinidad sectorial	Rectores	Coadyuvantes	Asociados	De interés
	Conservación	Turismo	Forestal	Infraestructura
Actividades sectoriales compatibles	Forestal maderable, Forestal no maderable, Conservación, Turismo alternativo, Infraestructura puntual			
Actividades sectoriales incompatibles	Acuicultura, Agricultura de temporal, Agricultura de riego, Ganadería extensiva, Ganadería intensiva, Turismo convencional, Asentamientos humanos rurales, Asentamientos humanos urbanos, Infraestructura lineal, Infraestructura de área,Industria ligera, Industria mediana, Industria pesada, Energía eólica, Energía solar, Minería no metálica de baja disponibilidad, Minería no metálica de alta disponibilidad, Minería metálica			
Criterios de regulación ecológica	FOM50_01; FOM50_02; FOM50_03; FOM50_04; FOM50_05; FOM50_06; FOM50_07; FOM50_08; FOM50_09; FOM50_10; FOM50_11; FOM50_12; FOM50_13; FOM50_14; FOM50_15; FOM50_16; FOM50_17; FOM50_18; FOM50_19;FNM50_01; FNM50_02; FNM50_03; FNM50_04; FNM50_05; FNM50_06; FNM50_07;CON50_01; CON50_02; CON50_03; CON50_04; CON50_05; CON50_06; CON50_07; CON50_8; CON50_9; CON50_10; CON50_11;RIP50_02; RIP50_03; RIP50_04;TAL50_01; TAL50_02; TAL50_03; TAL50_04; TAL50_05; TAL50_07; AL50_10; TAL50_11; TAL50_12; TAL50_15; TAL50_16;IF50_01; IF50_02; IF50_03; IF50_04; IF50_05;IFP50_01; IFP50_02; IFP50_03;PAT50_03			
Estrategias ambientales y territoriales	E-04, E-05, E-06, E-07, E-10, E-16, E-19, E-24, E-27, E-32, E-33, E-36, E-37, E-38, E-39, E-46, E-47, E-48 y E-49			

Sistema Urbano Rural ¹⁰					Pueblos y comunidades indígenas:
Clasificación:	Localidades con población de 2,500 a 4,999 habitantes ¹¹	No.	0	Nombre de las localidades: Sin localidad	
No aplica	Localidades con población de 5,000 habitantes y más ¹²	Pob.	0		
		No.	0	Nombre de las localidades: Sin localidad	No hay presencia
		Pob.	0		

¹ Superficie calculada en kilómetros cuadrados por cada Unidad de Gestión Ambiental y Territorial UGAT, Iplaneg 2026.

² Población total calculada para cada Unidad de Gestión Ambiental y Territorial UGAT con información de Censo de Población y Vivienda, INEGI, 2020. Iplaneg 2026.

³ Densidad poblacional calculada para cada Unidad de Gestión Ambiental y Territorial UGAT con información de Censo de Población y Vivienda, INEGI, 2020. Iplaneg 2026.

⁴ Fuente: Calculada con el Continuo de Elevaciones Mexicano y Modelos Digitales de Elevación (15 m, versión 4.0), del INEGI, 2013.

⁵ Actualización de la cobertura de uso de suelo y vegetación al año 2024.

⁶ Incluye los tipos de vegetación: vegetación acuática y subacuática, otros tipos de vegetación, matorral xerófilo y bosque espinoso.

⁷ Trazo del Camino Real de Tierra Adentro y sitios con valor patrimonial: Información de la SECTUR y de la declaratoria publicada en el POEG (núm. 131, segunda parte, 01 de julio de 2024; Decreto Gubernativo núm. 171). Los elementos representados en el mapa corresponden a símbolos cartográficos de referencia y no a la escala real de los elementos existentes en el territorio. La ubicación representada es de carácter referencial y no necesariamente corresponde al trazo definitivo del proyecto.

⁸ Fuente: Secretaría de Agua y Medio Ambiente, 2025.

⁹ COBIOCOM. Corredor Biocultural Centro Occidente de México. Fuente: Secretaría de Agua y Medio Ambiente, 2025.

¹⁰ Jerarquía de los centros de población en el Sistema Urbano Rural del Estado de Guanajuato, Iplaneg, 2026.

¹¹ Número de localidades existentes en cada Unidad de Gestión Ambiental y Territorial UGAT con información de Censo de Población y Vivienda, INEGI, 2020. Iplaneg 2026.

¹² Número de localidades existentes en cada Unidad de Gestión Ambiental y Territorial UGAT con información de Censo de Población y Vivienda, INEGI, 2020. Iplaneg 2026.

Política ambiental: Preservación

Región:

Subregión:

Municipio(s):

San Miguel de Allende

Superficie¹:

24.0 km²

Densidad de población³:

0.0 hab/km²

Población total²:

1 habitantes

Pendiente promedio⁴:

1.5°

Simbología

Sistema Urbano Rural

C. Serv. Rurales

C. Serv. Urbanos

C. Art. del Sis.

C. Art. Reg.

C. Art. Metrop.

Ciudad Central

Carretera Federal

Carretera Estatal

Limites Municipales

Limite Estatal

Uso de Suelo y Vegetación

• AGRH. Agricultura de Riego y Humedad

• AGR T. Agricultura de Temporal

• AH. Asentamientos Humanos

• BC. Bosque Conservado

• BP. Bosque Perturbado

• CA. Cuerpo de Agua

• MC. Matorral Conservado

• MP. Matorral Perturbado

• PI. Pastizal Inducido

• PN. Pastizal Natural

• SBCC. Selva Baja Caducifolia Conservada

• SBCP. Selva Baja Caducifolia Perturbada

• SVEG. Zona Sin Vegetación Aparente

• Otros⁶. Otros Tipos de Vegetación

Porcentaje de cobertura COBIOCOM⁹:

4.0%

Áreas Prioritarias para el Mantenimiento de Bienes y Servicios Ambientales (APMSA):

11.0%

Política territorial: Relevancia estratégica territorial

Ubicación

Cobertura de uso de suelo y vegetación⁵

Delimitación de UGAT⁷

Potencial de recarga⁸

Baja: 4.9%

Media: 0.0%

Alta: 11.5%

Zona de conservación hidrológica (ZCH):

0.0%

Cuerpo de agua:

83.5%

MODELO

Lineamiento - Meta	L6 Recuperar y conservar los ecosistemas acuáticos y terrestres asociados al cuerpo de agua a mediano plazo y fomentar actividades que no afecten su integridad y disponibilidad hídrica; considerando también medidas para el manejo integral de sus cuencas alimentadoras
--------------------	---

Sectores del Desarrollo				
Afinidad sectorial	Rectores	Coadyuvantes	Asociados	De interés
	Acuicultura y pesca	Turismo	Conservación	Infraestructura
Actividades sectoriales compatibles	Acuicultura y pesca, Conservación, Turismo alternativo, Infraestructura puntual, Infraestructura lineal			
Actividades sectoriales incompatibles	Agricultura de temporal, Agricultura de riego, Ganadería extensiva, Ganadería intensiva, Forestal maderable, Forestal no maderable, Turismo convencional, Asentamientos humanos rurales, Asentamientos humanos urbanos, Infraestructura de área,Industria ligera, Industria mediana, Industria pesada, Energía eólica, Energía solar, Minería no metálica de baja disponibilidad, Minería no metálica de alta disponibilidad, Minería metálica			
Criterios de regulación ecológica	ACU50_01; ACU50_02; ACU50_03; ACU50_04; ACU50_05; ACU50_06; ACU50_07;CON50_01; CON50_03; CON50_04; CON50_05; CON50_06;RIP50_06; RIP50_07;TAL50_01; TAL50_03; TAL50_04; TAL50_06; TAL50_07; TAL50_08; TAL50_09; TAL50_10; TAL50_11; TAL50_12; TAL50_13; TAL50_14; TAL50_15;IF50_01; IF50_02; IF50_03; IF50_04; IF50_05;IFP50_01; IFP50_02; IFP50_03;IFL50_01; IFL50_02; IFL50_03; IFL50_04; IFL50_05; IFL50_06; IFL50_07; IFL50_08;PAT50_01; PAT50_02; PAT50_03; PAT50_04			
Estrategias ambientales y territoriales	E-04, E-06, E-07, E-10, E-11, E-18, E-19, E-24, E-28, E-29, E-30, E-31, E-32, E-34, E-36, E-37, E-38, E-46, E-47, E-48 y E-49			

Sistema Urbano Rural ¹⁰					Pueblos y comunidades indígenas:
Clasificación:	Localidades con población de 2,500 a 4,999 habitantes ¹¹	No.	0	Nombre de las localidades: Sin localidad	
No aplica	Localidades con población de 5,000 habitantes y más ¹²	Pob.	0	No hay presencia	
		No.	0		Nombre de las localidades: Sin localidad
		Pob.	0		

¹ Superficie calculada en kilómetros cuadrados por cada Unidad de Gestión Ambiental y Territorial UGAT, Iplaneg 2026.

² Población total calculada para cada Unidad de Gestión Ambiental y Territorial UGAT con información de Censo de Población y Vivienda, INEGI, 2020. Iplaneg 2026.

³ Densidad poblacional calculada para cada Unidad de Gestión Ambiental y Territorial UGAT con información de Censo de Población y Vivienda, INEGI, 2020. Iplaneg 2026.

⁴ Fuente: Calculada con el Continuo de Elevaciones Mexicano y Modelos Digitales de Elevación (15 m, versión 4.0), del INEGI, 2013.

⁵ Actualización de la cobertura de uso de suelo y vegetación al año 2024.

⁶ Incluye los tipos de vegetación: vegetación acuática y subacuática, otros tipos de vegetación, matorral xerófilo y bosque espinoso.

⁷ Trazo del Camino Real de Tierra Adentro y sitios con valor patrimonial: Información de la SECTURI y de la declaratoria publicada en el POEG (núm. 131, segunda parte, 01 de julio de 2024; Decreto Gubernativo núm. 171).

Los elementos representados en el mapa corresponden a símbolos cartográficos de referencia y no a la escala real de los elementos existentes en el territorio. La ubicación representada es de carácter referencial y no necesariamente corresponde al trazado definitivo del proyecto.

⁸ Fuente: Secretaría de Agua y Medio Ambiente, 2025.

⁹ COBIOCOM. Corredor Biocultural Centro Occidente de México. Fuente: Secretaría de Agua y Medio Ambiente, 2025.

¹⁰ Jerarquía de los centros de población en el Sistema Urbano Rural del Estado de Guanajuato, Iplaneg, 2026.

¹¹ Número de localidades existentes en cada Unidad de Gestión Ambiental y Territorial UGAT con información de Censo de Población y Vivienda, INEGI, 2020. Iplaneg 2026.

¹² Número de localidades existentes en cada Unidad de Gestión Ambiental y Territorial UGAT con información de Censo de Población y Vivienda, INEGI, 2020. Iplaneg 2026.

Política ambiental: Protección

Política territorial: Control territorial

Región:

Subregión:

II.- Norte

IV.- Bicentenario

Municipio(s): San Miguel de Allende

Superficie¹: 3.3 km²

Densidad de población³: 0.6 hab/km²

Población total²: 2 habitantes

Pendiente promedio⁴: 4.6°

Sistema Urbano Rural

C. Serv. Rurales

C. Serv. Urbanos

C. Art. del Sis.

C. Art. Reg.

C. Art. Metrop.

Ciudad Central

Carretera Federal

Carretera Estatal

Limites Municipales

Limite Estatal

Uso de Suelo y Vegetación

• AGRH. Agricultura de Riego y Humedad

• AGR T. Agricultura de Temporal

• AH. Asentamientos Humanos

• BC. Bosque Conservado

• BP. Bosque Perturbado

• CA. Cuerpo de Agua

• MC. Matorral Conservado

• MP. Matorral Perturbado

• PI. Pastizal Inducido

• PN. Pastizal Natural

• SBCC. Selva Baja Caducifolia Conservada

• SBCE. Selva Baja Caducifolia Perturbada

• SVEG. Zona Sin Vegetación Aparente

• Otros⁶. Otros Tipos de Vegetación

Ubicación

Cobertura de uso de suelo y vegetación⁵

Delimitación de UGAT⁷

Potencial de recarga⁸

Porcentaje de cobertura COBIOCOM⁹: 0.0%

Áreas Prioritarias para el Mantenimiento de Bienes y Servicios Ambientales (APMSA): 19.0%

Baja: 32.9%

Media: 27.6%

Alta: 2.7%

Zona de conservación hidrológica (ZCH): 36.9%

Cuerpo de agua: 0.0%

MODELO

Lineamiento - Meta	L3 Mantener la integridad actual de los ecosistemas de la UGAT; y promover su mejora, a partir de programas y acciones que permitan incrementar el porcentaje de cobertura vegetal actual; así como la implementación de medidas para reducir amenazas a la biodiversidad y fomentar el uso sostenible de los servicios ecosistémicos; entre las que se encuentra la integración total o parcial de la UGAT, a alguna figura de protección federal, estatal, municipal.
--------------------	---

Sectores del Desarrollo				
Afinidad sectorial	Rectores	Coadyuvantes	Asociados	De interés
	Conservación	Turismo	Asentamientos humanos	Infraestructura
Actividades sectoriales compatibles	Conservación, Turismo alternativo, Asentamientos humanos rurales, Infraestructura puntual, Infraestructura lineal, Infraestructura de área			
Actividades sectoriales incompatibles	Acuicultura, Agricultura de temporal, Agricultura de riego, Ganadería extensiva, Ganadería intensiva, Forestal maderable, Forestal no maderable, Turismo convencional, Asentamientos humanos urbanos, Industria ligera, Industria mediana, Industria pesada, Energía eólica, Energía solar, Minería no metálica de baja disponibilidad, Minería no metálica de alta disponibilidad, Minería metálica			
Criterios de regulación ecológica	CON50_01; CON50_02; CON50_03; CON50_04; CON50_05; CON50_06; CON50_07; CON50_8; CON50_9; CON50_10; CON50_11; RIP50_02; RIP50_03; RIP50_04; TAL50_01; TAL50_04; TAL50_06; TAL50_07; TAL50_11; TAL50_12; TAL50_13; TAL50_14; TAL50_16; AHR50_01; AHR50_02; AHR50_03 AHR50_04; AHR50_05; AHR50_06; AHR50_07; AHR50_08; AHR50_09; AHR50_10; AHR50_11; IF50_01; IF50_02; IF50_03; IF50_04; IF50_05; IFP50_01; IFP50_02; IFP50_03; IFL50_01; IFL50_02; IFL50_03; IFL50_04; IFL50_05; IFL50_06; IFL50_07; IFL50_08; IFA50_01; IFA50_02; PAT50_03			
Estrategias ambientales y territoriales	E-04, E-05, E-06, E-07, E-10, E-11, E-16, E-18, E-19, E-21, E-24, E-27, E-28, E-29, E-30, E-31, E-32, E-33, E-34, E-36, E-37, E-38, E-39, E-46, E-47, E-48 y E-49			

Sistema Urbano Rural ¹⁰					Pueblos y comunidades indígenas:
Clasificación:	Localidades con población de 2,500 a 4,999 habitantes ¹¹	No.	0	Nombre de las localidades: Sin localidad	
No aplica	Localidades con población de 5,000 habitantes y más ¹²	Pob.	0		
		No.	0	Nombre de las localidades: Sin localidad	No hay presencia

¹ Superficie calculada en kilómetros cuadrados por cada Unidad de Gestión Ambiental y Territorial UGAT, Iplaneg 2026.

² Población total calculada para cada Unidad de Gestión Ambiental y Territorial UGAT con información de Censo de Población y Vivienda, INEGI, 2020. Iplaneg 2026.

³ Densidad poblacional calculada para cada Unidad de Gestión Ambiental y Territorial UGAT con información de Censo de Población y Vivienda, INEGI, 2020. Iplaneg 2026.

⁴ Fuente: Calculada con el Continuo de Elevaciones Mexicano y Modelos Digitales de Elevación (15 m, versión 4.0), del INEGI, 2013.

⁵ Actualización de la cobertura de uso de suelo y vegetación al año 2024.

⁶ Incluye los tipos de vegetación: vegetación acuática y subacuática, otros tipos de vegetación, matorral xerófilo y bosque espinoso.

⁷ Trazo del Camino Real de Tierra Adentro y sitios con valor patrimonial: Información de la SECTURI y de la declaratoria publicada en el POEG (núm. 131, segunda parte, 01 de julio de 2024; Decreto Gubernativo núm. 171).

Los elementos representados en el mapa corresponden a símbolos cartográficos de referencia y no a la escala real de los elementos existentes en el territorio. La ubicación representada es de carácter referencial y no necesariamente corresponde al trazo definitivo del proyecto.

⁸ Fuente: Secretaría de Agua y Medio Ambiente, 2025.

⁹ COBIOCOM. Corredor Biocultural Centro Occidente de México. Fuente: Secretaría de Agua y Medio Ambiente, 2025.

¹⁰ Jerarquía de los centros de población en el Sistema Urbano Rural del Estado de Guanajuato, Iplaneg, 2026.

¹¹ Número de localidades existentes en cada Unidad de Gestión Ambiental y Territorial UGAT con información de Censo de Población y Vivienda, INEGI, 2020. Iplaneg 2026.

¹² Número de localidades existentes en cada Unidad de Gestión Ambiental y Territorial UGAT con información de Censo de Población y Vivienda, INEGI, 2020. Iplaneg 2026.

UGAT250

Grupo de UGAT

1. Área Natural Protegida Jardín Botánico El Charco del Ingenio

Política ambiental: Área Natural Protegida

Región:

Subregión:

Municipio(s):

San Miguel de Allende

Superficie¹:

0.7 km²

Densidad de población³:

0.0 hab/km²

Población total²:

0 habitantes

Pendiente promedio⁴:

7.7°

Sistema Urbano Rural

C. Serv. Rurales

C. Serv. Urbanos

C. Art. del Sis.

C. Art. Reg.

C. Art. Metrop.

Ciudad Central

Carretera Federal

Carretera Estatal

Limites Municipales

Limite Estatal

Uso de Suelo y Vegetación

AGRH. Agricultura de Riego y Humedad

AGR T. Agricultura de Temporal

AH. Asentamientos Humanos

BC. Bosque Conservado

BP. Bosque Perturbado

CA. Cuerpo de Agua

MC. Matorral Conservado

MP. Matorral Perturbado

PI. Pastizal Inducido

PN. Pastizal Natural

SBCC. Selva Baja Caducifolia Conservada

SBCP. Selva Baja Caducifolia Perturbada

SVEG. Zona Sin Vegetación Aparente

Otros⁶. Otros Tipos de Vegetación

Porcentaje de cobertura COBIOCOM⁹:

0.0%

Áreas Prioritarias para el Mantenimiento de Bienes y Servicios Ambientales (APMSA):

21.0%

Política territorial: Área Natural Protegida

Ubicación

Cobertura de uso de suelo y vegetación⁵

Delimitación de UGAT⁷

Potencial de recarga⁸

Baja: 18.7%

Media: 67.8%

Alta: 12.6%

Zona de conservación hidrológica (ZCH):

0.0%

Cuerpo de agua:

0.0%

MODELO

Lineamiento - Meta	L1 Preservar y restaurar el equilibrio ecológico en los ecosistemas y asegurar su aprovechamiento racional implementando el Programa de Manejo decretado del ANP o su Estrategia.
--------------------	---

Sectores del Desarrollo				
Afinidad sectorial	Rectores	Coadyuvantes	Asociados	De interés
	Sujeto a Programa de Manejo	Sujeto a Programa de Manejo	Sujeto a Programa de Manejo	Sujeto a Programa de Manejo
Actividades sectoriales compatibles	Sujeto a programa de manejo			
Actividades sectoriales incompatibles	Sujeto a programa de manejo			
Criterios de regulación ecológica	No aplica			
Estrategias ambientales y territoriales	E-03, E-05, E-46, E-47, E-48 y E-49			

Sistema Urbano Rural ¹⁰					Pueblos y comunidades indígenas:
Clasificación:	Localidades con población de 2,500 a 4,999 habitantes ¹¹	No. Pob.	00	Nombre de las localidades: Sin localidad	
No aplica	Localidades con población de 5,000 habitantes y más ¹²	No. Pob.	00	No hay presencia	

¹ Superficie calculada en kilómetros cuadrados por cada Unidad de Gestión Ambiental y Territorial UGAT, Iplaneg 2026.

² Población total calculada para cada Unidad de Gestión Ambiental y Territorial UGAT con información de Censo de Población y Vivienda, INEGI, 2020. Iplaneg 2026.

³ Densidad poblacional calculada para cada Unidad de Gestión Ambiental y Territorial UGAT con información de Censo de Población y Vivienda, INEGI, 2020. Iplaneg 2026.

⁴ Fuente: Calculada con el Continuo de Elevaciones Mexicano y Modelos Digitales de Elevación (15 m, versión 4.0), del INEGI, 2013.

⁵ Actualización de la cobertura de uso de suelo y vegetación al año 2024.

⁶ Incluye los tipos de vegetación: vegetación acuática y subacuática, otros tipos de vegetación, matorral xerófilo y bosque espinoso.

⁷ Trazo del Camino Real de Tierra Adentro y sitios con valor patrimonial: Información de la SECTURI y de la declaratoria publicada en el POEG (núm. 131, segunda parte, 01 de julio de 2024; Decreto Gubernativo núm. 171). Los elementos representados en el mapa corresponden a símbolos cartográficos de referencia y no a la escala real de los elementos existentes en el territorio. La ubicación representada es de carácter referencial y no necesariamente corresponde al trazo definitivo del proyecto.

⁸ Fuente: Secretaría de Agua y Medio Ambiente, 2025.

⁹ COBIOCOM. Corredor Biocultural Centro Occidente de México. Fuente: Secretaría de Agua y Medio Ambiente, 2025.

¹⁰ Jerarquía de los centros de población en el Sistema Urbano Rural del Estado de Guanajuato, Iplaneg, 2026.

¹¹ Número de localidades existentes en cada Unidad de Gestión Ambiental y Territorial UGAT con información de Censo de Población y Vivienda, INEGI, 2020. Iplaneg 2026.

¹² Número de localidades existentes en cada Unidad de Gestión Ambiental y Territorial UGAT con información de Censo de Población y Vivienda, INEGI, 2020. Iplaneg 2026.

UGAT251

Grupo de UGAT

1. Área Natural Protegida Presa La Purísima y su Zona de Influencia

Política ambiental:

Área Natural Protegida

Política territorial:

Área Natural Protegida

Región:

II.- Norte

Subregión:

IV.- Bicentenario

Municipio(s):

Guanajuato

Superficie¹:

27.3 km²

Densidad de población³:

53.2 hab/km²

Población total²:

1,452 habitantes

Pendiente promedio⁴:

4.4°

Sistema Urbano Rural

C. Serv. Rurales

C. Serv. Urbanos

C. Art. del Sis.

C. Art. Reg.

C. Art. Metrop.

Ciudad Central

Carretera Federal

Carretera Estatal

Limites Municipales

Limite Estatal

Uso de Suelo y Vegetación

• AGRH. Agricultura de Riego y Humedad

• AGR T. Agricultura de Temporal

• AH. Asentamientos Humanos

• BC. Bosque Conservado

• BP. Bosque Perturbado

• CA. Cuerpo de Agua

• MC. Matorral Conservado

• MP. Matorral Perturbado

• PI. Pastizal Inducido

• PN. Pastizal Natural

• SBCC. Selva Baja Caducifolia Conservada

• SBGP. Selva Baja Caducifolia Perturbada

• SVEG. Zona Sin Vegetación Aparente

• Otros⁶. Otros Tipos de Vegetación

Porcentaje de cobertura COBIOCOM⁹:

100.0%

Áreas Prioritarias para el Mantenimiento de Bienes y Servicios Ambientales (APMSA):

12.0%

Ubicación

Cobertura de uso de suelo y vegetación⁵

Delimitación de UGAT⁷

Potencial de recarga⁸

Baja: 77.5%

Media: 0.0%

Alta: 6.4%

Zona de conservación hidrológica (ZCH):

0.0%

Cuerpo de agua:

15.7%

MODELO

Lineamiento - Meta	L1 Preservar y restaurar el equilibrio ecológico en los ecosistemas y asegurar su aprovechamiento racional implementando el Programa de Manejo decretado del ANP o su Estrategia.
--------------------	---

Sectores del Desarrollo				
Afinidad sectorial	Rectores	Coadyuvantes	Asociados	De interés
	Sujeto a Programa de Manejo	Sujeto a Programa de Manejo	Sujeto a Programa de Manejo	Sujeto a Programa de Manejo
Actividades sectoriales compatibles	Sujeto a programa de manejo			
Actividades sectoriales incompatibles	Sujeto a programa de manejo			
Criterios de regulación ecológica	No aplica			
Estrategias ambientales y territoriales	E-03, E-05, E-46, E-47, E-48 y E-49			

Sistema Urbano Rural ¹⁰					Pueblos y comunidades indígenas:
Clasificación:	Localidades con población de 2,500 a 4,999 habitantes ¹¹	No.	0	Nombre de las localidades: Sin localidad	
		Pob.	0		
No aplica	Localidades con población de 5,000 habitantes y más ¹²	No.	0	Nombre de las localidades: Sin localidad	No hay presencia
		Pob.	0		

¹ Superficie calculada en kilómetros cuadrados por cada Unidad de Gestión Ambiental y Territorial UGAT, Iplaneg 2026.

² Población total calculada para cada Unidad de Gestión Ambiental y Territorial UGAT con información de Censo de Población y Vivienda, INEGI, 2020. Iplaneg 2026.

³ Densidad poblacional calculada para cada Unidad de Gestión Ambiental y Territorial UGAT con información de Censo de Población y Vivienda, INEGI, 2020. Iplaneg 2026.

⁴ Fuente: Calculada con el Continuo de Elevaciones Mexicano y Modelos Digitales de Elevación (15 m, versión 4.0), del INEGI, 2013.

⁵ Actualización de la cobertura de uso de suelo y vegetación al año 2024.

⁶ Incluye los tipos de vegetación: vegetación acuática y subacuática, otros tipos de vegetación, matorral xerófilo y bosque espinoso.

⁷ Trazo del Camino Real de Tierra Adentro y sitios con valor patrimonial: Información de la SECTUR y de la declaratoria publicada en el POEG (núm. 131, segunda parte, 01 de julio de 2024; Decreto Gubernativo núm. 171). Los elementos representados en el mapa corresponden a símbolos cartográficos de referencia y no a la escala real de los elementos existentes en el territorio. La ubicación representada es de carácter referencial y no necesariamente corresponde al trazo definitivo del proyecto.

⁸ Fuente: Secretaría de Agua y Medio Ambiente, 2025.

⁹ COBIOCOM. Corredor Biocultural Centro Occidente de México. Fuente: Secretaría de Agua y Medio Ambiente, 2025.

¹⁰ Jerarquía de los centros de población en el Sistema Urbano Rural del Estado de Guanajuato, Iplaneg, 2026.

¹¹ Número de localidades existentes en cada Unidad de Gestión Ambiental y Territorial UGAT con información de Censo de Población y Vivienda, INEGI, 2020. Iplaneg 2026.

¹² Número de localidades existentes en cada Unidad de Gestión Ambiental y Territorial UGAT con información de Censo de Población y Vivienda, INEGI, 2020. Iplaneg 2026.

UGAT252

Grupo de UGAT

8. Restauración ecológica de las funciones productivas

Política ambiental: Restauración ecológica

Región:

Subregión:

Municipio(s):

Superficie¹:

97.2 km²

Densidad de población³:

4.6 hab/km²

Población total²:

447 habitantes

Pendiente promedio⁴:

8.6°

Simbología

Sistema Urbano Rural

C. Serv. Rurales

C. Serv. Urbanos

C. Art. del Sis.

C. Art. Reg.

C. Art. Metrop.

Ciudad Central

Carretera Federal

Carretera Estatal

Limites Municipales

Limite Estatal

Uso de Suelo y Vegetación

• AGRH. Agricultura de Riego y Humedad

• AGR T. Agricultura de Temporal

• AH. Asentamientos Humanos

• BC. Bosque Conservado

• BP. Bosque Perturbado

• CA. Cuerpo de Agua

• MC. Matorral Conservado

• MP. Matorral Perturbado

• PI. Pastizal Inducido

• PN. Pastizal Natural

• SBCC. Selva Baja Caducifolia Conservada

• SBCE. Selva Baja Caducifolia Perturbada

• SVEG. Zona Sin Vegetación Aparente

• Otros⁶. Otros Tipos de Vegetación

Porcentaje de cobertura COBIOCOM⁹:

12.2%

Áreas Prioritarias para el Mantenimiento de Bienes y Servicios Ambientales (APMSA):

49.0%

Política territorial: Rehabilitación territorial

Ubicación

Cobertura de uso de suelo y vegetación⁵

Delimitación de UGAT⁷

Potencial de recarga⁸

Baja: 5.4%

Media: 28.4%

Alta: 52.1%

Zona de conservación hidrológica (ZCH): 14.1%

Cuerpo de agua: 0.0%

MODELO

Lineamiento - Meta	L8 Recuperar las funciones productivas de la UGAT a mediano plazo, implementando prácticas de manejo sustentables en los sectores con vocación territorial, que permitan controlar y revertir las condiciones de deterioro de suelos, agua y vegetación, potencializando su aprovechamiento y el mejoramiento de las localidades rurales.
--------------------	---

Sectores del Desarrollo					
Afinidad sectorial	Rectores		Coadyuvantes	Asociados	De interés
	Agrícola		Pecuario, conservación y forestal	Asentamientos humanos y turismo	Infraestructura, energético, industrial y minero
Actividades sectoriales compatibles	Agricultura de temporal, Agricultura de riego, Ganadería extensiva, Forestal no maderable, Conservación, Turismo alternativo, Asentamientos humanos rurales, Infraestructura puntual, Infraestructura lineal, Infraestructura de área,Energía eólica, Energía solar, Minería no metálica de baja disponibilidad, Minería no metálica de alta disponibilidad				
Actividades sectoriales incompatibles	Acuicultura, Ganadería intensiva, Forestal maderable, Turismo convencional, Asentamientos humanos urbanos, Industria ligera, Industria mediana, Industria pesada, Minería metálica				
Criterios de regulación ecológica	AG50_01; AG50_02; AG50_03; AG50_04; AG50_05; AG50_06; AG50_07; AG50_08; AG50_09; AG50_10; AG50_11; AG50_12;AGT50_01; AGT50_02; AGT50_03; AGT50_04; AGT50_05; AGT50_06; AGT50_07; AGT50_08;AGR50_01; AGR50_02; AGR50_03; AGR50_04; AGR50_05; AGR50_06; AGR50_07; AGR50_08; AGR50_09; AGR50_10; AGR50_11; AGR50_12;AGI50_10; AGI50_11; AGI50_12; AGI50_13; AGI50_14; AGI50_15;GEX50_01; GEX50_02; GEX50_03; GEX50_04; GEX50_05; GEX50_06; GEX50_07;FNM50_01; FNM50_02; FNM50_03; FNM50_04; FNM50_05; FNM50_06; FNM50_07;CON50_01; CON50_03; CON50_04; CON50_05; CON50_06; CON50_07; CON50_08; CON50_09; CON50_10; CON50_11;TAL50_01; TAL50_06; TAL50_07; TAL50_08; TAL50_09; TAL50_10; TAL50_11; TAL50_12; TAL50_13; TAL50_14; TAL50_15;AHR50_01; AHR50_02; AHR50_03 AHR50_04; AHR50_05; AHR50_06; AHR50_07; AHR50_08; AHR50_09; AHR50_10; AHR50_11;IF50_01; IF50_02; IF50_03; IF50_04; IF50_05;IFP50_01; IFP50_02; IFP50_03;IFL50_01; IFL50_02; IFL50_03; IFL50_04; IFL50_05; IFL50_06; IFL50_07; IFL50_08;IFA50_01; IFA50_02;EOL50_01; EOL50_03; EOL50_04; EOL50_05;SOL50_01; SOL50_02; SOL50_03; SOL50_04; SOL50_05;MNMB50_01; MNMB50_02; MNMB50_03; MNMB50_04; MNMB50_05; MNMB50_06; MNMB50_07; MNMB50_08;MNMA50_01; MNMA50_02; MNMA50_03; MNMA50_04; MNMA50_05; MNMA50_06; MNMA50_07; MNMA50_08; MNMA50_09; MNMA50_10;PAT50_03				
Estrategias ambientales y territoriales	E-04, E-05, E-06, E-07, E-09, E-10, E-18, E-19, E-21, E-28, E-29, E-30, E-31, E-32, E-33, E-34, E-36, E-37, E-38, E-39, E-40, E-43, E-44, E-46, E-47, E-48 y E-49				

Sistema Urbano Rural ¹⁰					Pueblos y comunidades indígenas:
Clasificación:	Localidades con población de 2,500 a 4,999 habitantes ¹¹	No.	0	Nombre de las localidades: Sin localidad	
No aplica	Localidades con población de 5,000 habitantes y más ¹²	Pob.	0		
		No.	0	Nombre de las localidades: Sin localidad	No hay presencia

¹ Superficie calculada en kilómetros cuadrados por cada Unidad de Gestión Ambiental y Territorial UGAT, Iplaneg 2026.

² Población total calculada para cada Unidad de Gestión Ambiental y Territorial UGAT con información de Censo de Población y Vivienda, INEGI, 2020. Iplaneg 2026.

³ Densidad poblacional calculada para cada Unidad de Gestión Ambiental y Territorial UGAT con información de Censo de Población y Vivienda, INEGI, 2020. Iplaneg 2026.

⁴ Fuente: Calculada con el Continuo de Elevaciones Mexicano y Modelos Digitales de Elevación (15 m, versión 4.0), del INEGI, 2013.

⁵ Actualización de la cobertura de uso de suelo y vegetación al año 2024.

⁶ Incluye los tipos de vegetación: vegetación acuática y subacuática, otros tipos de vegetación, matorral xerófilo y bosque espinoso.

⁷ Trazo del Camino Real de Tierra Adentro y sitios con valor patrimonial: Información de la SECTURI y de la declaratoria publicada en el POEG (núm. 131, segunda parte, 01 de julio de 2024; Decreto Gubernativo núm. 171).

Los elementos representados en el mapa corresponden a símbolos cartográficos de referencia y no a la escala real de los elementos existentes en el territorio. La ubicación representada es de carácter referencial y no necesariamente corresponde al trazo definitivo del proyecto.

⁸ Fuente: Secretaría de Agua y Medio Ambiente, 2025.

⁹ COBIOCOM. Corredor Biocultural Centro Occidente de México. Fuente: Secretaría de Agua y Medio Ambiente, 2025.

¹⁰ Jerarquía de los centros de población en el Sistema Urbano Rural del Estado de Guanajuato, Iplaneg, 2026.

¹¹ Número de localidades existentes en cada Unidad de Gestión Ambiental y Territorial UGAT con información de Censo de Población y Vivienda, INEGI, 2020. Iplaneg 2026.

¹² Número de localidades existentes en cada Unidad de Gestión Ambiental y Territorial UGAT con información de Censo de Población y Vivienda, INEGI, 2020. Iplaneg 2026.

Política ambiental:

Aprovechamiento sustentable

Política territorial:

Ordenamiento del desarrollo urbano

Región:

III.- Centro

Subregión:

V.- Metropolitana de León

Municipio(s):

Silao de la Victoria

Superficie¹:

1.4 km²

Densidad de población³:

5,140.0 hab/km²

Población total²:

7,196 habitantes

Pendiente promedio⁴:

0.2°

Sistema Urbano Rural

C. Serv. Rurales

C. Serv. Urbanos

C. Art. del Sis.

C. Art. Reg.

C. Art. Metrop.

Ciudad Central

Carretera Federal

Carretera Estatal

Limites Municipales

Limite Estatal

Uso de Suelo y Vegetación

• AGRH. Agricultura de Riego y Humedad

• AGR T. Agricultura de Temporal

• AH. Asentamientos Humanos

• BC. Bosque Conservado

• BP. Bosque Perturbado

• CA. Cuerpo de Agua

• MC. Matorral Conservado

• MP. Matorral Perturbado

• PI. Pastizal Inducido

• PN. Pastizal Natural

• SBCC. Selva Baja Caducifolia Conservada

• SBCP. Selva Baja Caducifolia Perturbada

• SVEG. Zona Sin Vegetación Aparente

• Otros⁶. Otros Tipos de Vegetación

Porcentaje de cobertura COBIOCOM⁹:

0.0%

Áreas Prioritarias para el Mantenimiento de Bienes y Servicios Ambientales (APMSA):

0.0%

Ubicación

Cobertura de uso de suelo y vegetación⁵

Delimitación de UGAT⁷

Potencial de recarga⁸

Baja: 0.0%

Media: 53.7%

Alta: 0.0%

Zona de conservación hidrológica (ZCH):

46.3%

Cuerpo de agua:

0.0%

MODELO

Lineamiento - Meta	L14 Consolidar la planeación, regulación, gestión y desarrollo ordenado del centro de población y sus zonas de crecimiento considerando para ello los principios de política pública establecidos en la materia así como su vinculación funcional con el Sistema Estatal Territorial, conduciéndose en apego a la normatividad vigente en materia ambiental y territorial para los asentamientos humanos, por lo que se estará sujeto a los criterios y acciones de desarrollo urbano que sean determinadas en la planeación municipal.
--------------------	---

Sectores del Desarrollo				
Afinidad sectorial	Rectores	Coadyuvantes	Asociados	De interés
	Asentamiento humano	Turismo	Infraestructura	Industrial y energético
Actividades sectoriales compatibles	Turismo convencional, Asentamientos humanos rurales, Asentamientos humanos urbanos, Infraestructura puntual, Infraestructura lineal, Infraestructura de área, Industria ligera, Industria mediana, Energía solar,Minería no metálica de alta disponibilidad			
Actividades sectoriales incompatibles	Acuicultura, Agricultura de temporal, Agricultura de riego, Ganadería extensiva, Ganadería intensiva, Forestal maderable, Forestal no maderable, Conservación, Turismo alternativo, Industria pesada, Energía eólica,Minería no metálica de baja disponibilidad, Minería metálica			
Criterios de regulación ecológica	RES50_04;TUR50_01;TUR50_02; TUR50_03; TUR50_04; TUR50_05; TUR50_06; TUR50_07;AHR50_01; AHR50_02; AHR50_03 AHR50_04; AHR50_05; AHR50_06; AHR50_07; AHR50_08; AHR50_09; AHR50_11;AHU50_01; AHU50_02; AHU50_03; AHU50_04; AHU50_05; AHU50_06; AHU50_07; AHU50_08; AHU50_09;IF50_01; IF50_02; IF50_03; IF50_04; IF50_05;IFP50_01; IFP50_02; IFP50_03;IFL50_01; IFL50_02; IFL50_03; IFL50_04; IFL50_05; IFL50_06; IFL50_07; IFL50_08;IFA50_01; IFA50_02;IN50_01; IN50_02; IN50_03; IN50_04; IN50_05; IN50_06; IN50_07; IN50_08; IN50_09; IN50_10; IN50_11; IN50_12; IN50_13; IN50_14; IN50_15; IN50_16; IN50_17; IN50_18;INL50_01; INL50_02;INM50_01; INM50_02;SOL50_01; SOL50_02; SOL50_03; SOL50_04; SOL50_05;MNM50A_01; MNMA50_02; MNMA50_07;PAT50_01; PAT50_02; PAT50_03;PAT50_04			
Estrategias ambientales y territoriales	E-01, E-02, E-04, E-08, E-09, E-12, E-14, E-15, E-16, E-17, E-18, E-19, E-21, E-22, E-23, E-24, E-25, E-26, E-27, E-28, E-29, E-30, E-31, E-32, E-33, E-34, E-35, E-36, E-37, E-38, E-39, E-41, E-43, E-44, E-45, E-46, E-47, E-48 y E-49			

Sistema Urbano Rural ¹⁰					Pueblos y comunidades indígenas:
Clasificación:	Localidades con población de 2,500 a 4,999 habitantes ¹¹	No. 0	Pob. 0	Nombre de las localidades: Sin localidad	
Centro de Servicios Urbanos	Localidades con población de 5,000 habitantes y más ¹²	No. 1	Pob. 6,576	Nombre de las localidades: La Aldea	No hay presencia

¹ Superficie calculada en kilómetros cuadrados por cada Unidad de Gestión Ambiental y Territorial UGAT, Iplaneg 2026.

² Población total calculada para cada Unidad de Gestión Ambiental y Territorial UGAT con información de Censo de Población y Vivienda, INEGI, 2020. Iplaneg 2026.

³ Densidad poblacional calculada para cada Unidad de Gestión Ambiental y Territorial UGAT con información de Censo de Población y Vivienda, INEGI, 2020. Iplaneg 2026.

⁴ Fuente: Calculada con el Continuo de Elevaciones Mexicano y Modelos Digitales de Elevación (15 m, versión 4.0), del INEGI, 2013.

⁵ Actualización de la cobertura de uso de suelo y vegetación al año 2024.

⁶ Incluye los tipos de vegetación: vegetación acuática y subacuática, otros tipos de vegetación, matorral xerófilo y bosque espinoso.

⁷ Trazo del Camino Real de Tierra Adentro y sitios con valor patrimonial: Información de la SECTURI y de la declaratoria publicada en el POEG (núm. 131, segunda parte, 01 de julio de 2024; Decreto Gubernativo núm. 171). Los elementos representados en el mapa corresponden a símbolos cartográficos de referencia y no a la escala real de los elementos existentes en el territorio. La ubicación representada es de carácter referencial y no necesariamente corresponde al trazo definitivo del proyecto.

⁸ Fuente: Secretaría de Agua y Medio Ambiente, 2025.

⁹ COBIOCOM. Corredor Biocultural Centro Occidente de México. Fuente: Secretaría de Agua y Medio Ambiente, 2025.

¹⁰ Jerarquía de los centros de población en el Sistema Urbano Rural del Estado de Guanajuato, Iplaneg, 2026.

¹¹ Número de localidades existentes en cada Unidad de Gestión Ambiental y Territorial UGAT con información de Censo de Población y Vivienda, INEGI, 2020. Iplaneg 2026.

¹² Número de localidades existentes en cada Unidad de Gestión Ambiental y Territorial UGAT con información de Censo de Población y Vivienda, INEGI, 2020. Iplaneg 2026.

Política ambiental: Aprovechamiento sustentable

Región:

II.- Norte y III.- Centro

Subregión:

IV.- Bicentenario, V.- Metropolitana de León y VI.- Metropolitana Irapuato- Salamanca

Municipio(s):

Guanajuato, Irapuato, Silao de la Victoria

Superficie¹: 143.7 km²

Densidad de población³: 271.3 hab/km²

Población total²: 38,983 habitantes

Pendiente promedio⁴: 0.6°

Ubicación

Cobertura de uso de suelo y vegetación⁵

Delimitación de UGAT⁷

Potencial de recarga⁸

Baja: 11.8%Media: 70.5%Alta: 17.7%

Zona de conservación hidrológica (ZCH): 0.0%

Cuerpo de agua: 0.0%

Sistema Urbano Rural

C. Serv. Rurales

C. Serv. Urbanos

C. Art. del Sis.

C. Art. Reg.

C. Art. Metropol.

Ciudad Central

Carretera Federal

Carretera Estatal

Límites Municipales

Límite Estatal

Uso de Suelo y Vegetación

• AGRH. Agricultura de Riego y Humedad

• AGRT. Agricultura de Temporal

• AH. Asentamientos Humanos

• BC. Bosque Conservado

• BP. Bosque Perturbado

• CA. Cuerpo de Agua

• MC. Matorral Conservado

• MP. Matorral Perturbado

• PI. Pastizal Inducido

• PN. Pastizal Natural

• SBCC. Selva Baja Caducifolia Conservada

• SBGP. Selva Baja Caducifolia Perturbada

• SVEG. Zona Sin Vegetación Apparente

• Otros⁶. Otros Tipos de Vegetación

Porcentaje de cobertura COBIOCOM⁹:

0.0%

Áreas Prioritarias para el Mantenimiento de Bienes y Servicios Ambientales (APMSA):

1.0%

MODELO

Lineamiento - Meta

L11 Preservar el valor agroecológico de la UGAT y mejorar el aprovechamiento sustentable de las zonas de desarrollo rural, potencializando el desarrollo del sector agroindustrial e impulsando la implementación de medidas productivas eficientes en el uso y reúso del agua; la aplicación responsable de fertilizantes, agroquímicos y otras prácticas que mejoren las condiciones del suelo y la capacidad de los cultivos para afrontar el cambio climático, así como la gestión del suelo para regular el crecimiento ordenado de los asentamientos.

Sectores del Desarrollo

Afinidad sectorial	Rectores	Coadyuvantes	Asociados	De interés
	Agrícola	Pecuario	Infraestructura y asentamientos humanos	Industrial, energético, minero y turismo

Actividades sectoriales compatibles

Agricultura de temporal, Agricultura de riego, Ganadería extensiva, Ganadería intensiva, Turismo alternativo, Asentamientos humanos rurales, Infraestructura puntual, Infraestructura lineal, Infraestructura de área, Industria ligera,Energía eólica, Energía solar, Minería no metálica de alta disponibilidad

Actividades sectoriales incompatibles

Acuicultura, Forestal maderable, Forestal no maderable, Conservación, Turismo convencional, Asentamientos humanos urbanos, Industria mediana, Industria pesada, Minería no metálica de baja disponibilidad, Minería metálica

Criterios de regulación ecológica

AG50_03; AG50_04; AG50_05; AG50_06; AG50_07; AG50_08; AG50_09; AG50_10; AG50_11;AGT50_01; AGT50_02; AGT50_03; AGT50_04;AGR50_01; AGR50_02; AGR50_03; AGR50_04; AGR50_05; AGR50_06; AGR50_07; AGR50_08; AGR50_09; AGR50_10; AGR50_11;AGI50_01; AGI50_02; AGI50_03; AGI50_04; AGI50_05; AGI50_06; AGI50_07; AGI50_08; AGI50_09; AGI50_10; AGI50_11; AGI50_12; AGI50_13; AGI50_14; AGI50_15;GEX50_02; GEX50_03; GEX50_04;GEX50_06; GEX50_07;GIN50_01; GIN50_02; GIN50_03; GIN50_04; GIN50_05; GIN50_06; GIN50_07;TAL50_01; TAL50_04; TAL50_06; TAL50_07; TAL50_11; TAL50_12; TAL50_13; TAL50_14; TAL50_16;AHR50_01; AHR50_02; AHR50_03 AHR50_04; AHR50_05; AHR50_06; AHR50_07; AHR50_08; AHR50_09; AHR50_11; AHR50_12;IF50_01; IF50_02; IF50_03; IF50_04; IF50_05;IFP50_01; IFP50_02; IFP50_03;IFL50_01; IFL50_02; IFL50_03; IFL50_04; IFL50_05; IFL50_06; IFL50_07; IFL50_08;IFA50_01; IFA50_02;IN50_01; IN50_02; IN50_03; IN50_04; IN50_05; IN50_06; IN50_07; IN50_08; IN50_09; IN50_10; IN50_11; IN50_12; IN50_13; IN50_14; IN50_15; IN50_16; IN50_17; IN50_18;INL50_01; INL50_02; INL50_03;EOL50_01; EOL50_02; EOL50_03; EOL50_04; EOL50_05;SOL50_01; SOL50_02; SOL50_03; SOL50_04; SOL50_05;MNM50A_01; MNMA50_02;PAT50_03

Estrategias ambientales y territoriales

E-01, E-06, E-07, E-10, E-11, E-13, E-14, E-16, E-17, E-18, E-19, E-21, E-22, E-26, E-27, E-28, E-29, E-30, E-31, E-32, E-33, E-34, E-35, E-36, E-37, E-38, E-39, E-40, E-41, E-43, E-44, E-46, E-47, E-48 y E-49

Sistema Urbano Rural¹⁰

Clasificación:

Localidades con población de 2,500 a 4,999 habitantes¹¹

No. 2

Pob. 7,552

Nombre de las localidades: Lo de Juárez, San Antonio el Rico

Centro de Servicios Rurales

Localidades con población de 5,000 habitantes y más¹²

No. 0

Pob. 0

Nombre de las localidades: Sin localidad

Pueblos y comunidades indígenas:

No hay presencia

¹ Superficie calculada en kilómetros cuadrados por cada Unidad de Gestión Ambiental y Territorial UGAT, Iplaneg 2026.

² Población total calculada para cada Unidad de Gestión Ambiental y Territorial UGAT con información de Censo de Población y Vivienda, INEGI, 2020. Iplaneg 2026.

³ Densidad poblacional calculada para cada Unidad de Gestión Ambiental y Territorial UGAT con información de Censo de Población y Vivienda, INEGI, 2020. Iplaneg 2026.

⁴ Fuente: Calculada con el Continuo de Elevaciones Mexicano y Modelos Digitales de Elevación (15 m, versión 4.0), del INEGI, 2013.

⁵ Actualización de la cobertura de uso de suelo y vegetación al año 2024.

⁶ Incluye los tipos de vegetación: vegetación acuática y subacuática, otros tipos de vegetación, matorral xerófilo y bosque espinoso.

⁷ Trazo del Camino Real de Tierra Adentro y sitios con valor patrimonial: Información de la SECTURI y de la declaratoria publicada en el POEG (núm. 131, segunda parte, 01 de julio de 2024; Decreto Gubernativo núm. 171). Los elementos representados en el mapa corresponden a símbolos cartográficos de referencia y no a la escala real de los elementos existentes en el territorio. La ubicación representada es de carácter referencial y no necesariamente corresponde al trazo definitivo del proyecto.

⁸ Fuente: Secretaría de Agua y Medio Ambiente, 2025.

⁹ COBIOCOM. Corredor Biocultural Centro Occidente de México. Fuente: Secretaría de Agua y Medio Ambiente, 2025.

¹⁰ Jerarquía de los centros de población en el Sistema Urbano Rural del Estado de Guanajuato, Iplaneg, 2026.

¹¹ Número de localidades existentes en cada Unidad de Gestión Ambiental y Territorial UGAT con información de Censo de Población y Vivienda, INEGI, 2020. Iplaneg 2026.

¹² Número de localidades existentes en cada Unidad de Gestión Ambiental y Territorial UGAT con información de Censo de Población y Vivienda, INEGI, 2020. Iplaneg 2026.

Política ambiental: Aprovechamiento sustentable

Región:

Subregión:

Municipio(s):

San Miguel de Allende

Superficie¹:

6.5 km²

Densidad de población³:

0.2 hab/km²

Población total²:

1 habitantes

Pendiente promedio⁴:

0.7°

Simbología

Sistema Urbano Rural

C. Serv. Rurales

C. Serv. Urbanos

C. Art. del Sis.

C. Art. Reg.

C. Art. Metrop.

Ciudad Central

Carretera Federal

Carretera Estatal

Limites Municipales

Limite Estatal

Uso de Suelo y Vegetación

• AGRH. Agricultura de Riego y Humedad

• AGR T. Agricultura de Temporal

• AH. Asentamientos Humanos

• BC. Bosque Conservado

• BP. Bosque Perturbado

• CA. Cuerpo de Agua

• MC. Matorral Conservado

• MP. Matorral Perturbado

• PI. Pastizal Inducido

• PN. Pastizal Natural

• SBCC. Selva Baja Caducifolia Conservada

• SBCCP. Selva Baja Caducifolia Perturbada

• SVEG. Zona Sin Vegetación Aparente

• Otros⁶. Otros Tipos de Vegetación

Porcentaje de cobertura COBIOCOM⁹:

0.0%

Áreas Prioritarias para el Mantenimiento de Bienes y Servicios Ambientales (APMSA):

0.0%

Política territorial: Fortalecimiento territorial

Ubicación

Cobertura de uso de suelo y vegetación⁵

Delimitación de UGAT⁷

Potencial de recarga⁸

Baja: 100.0%

Media: 0.0%

Alta: 0.0%

Zona de conservación hidrológica (ZCH):

0.0%

Cuerpo de agua:

0.0%

MODELO

Lineamiento - Meta	L13 Impulsar la creación y fortalecimiento de infraestructura estratégica que facilite el desarrollo de actividades industriales bajo criterios de sustentabilidad y mitigación a efectos de cambio climático, promoviendo el uso eficiente y el reúso del agua, así como el manejo responsable de insumos. Acciones a realizarse con un enfoque de economía circular, responsabilidad social, asegurando beneficios al medio ambiente y a las comunidades locales cercanas.
--------------------	--

Sectores del Desarrollo				
Afinidad sectorial	Rectores	Coadyuvantes	Asociados	De interés
	Industrial	Infraestructura	Agrícola, pecuario y asentamientos humanos	Energético y turismo
Actividades sectoriales compatibles	Agricultura de temporal, Agricultura de riego, Ganadería extensiva, Ganadería intensiva, Turismo convencional, Asentamientos humanos rurales, Infraestructura puntual, Infraestructura lineal, Infraestructura de área, Industria ligera,Industria mediana, Energía solar			
Actividades sectoriales incompatibles	Acuicultura, Forestal maderable, Forestal no maderable, Conservación, Turismo alternativo, Asentamientos humanos urbanos, Industria pesada, Energía eólica, Minería no metálica de alta disponibilidad,Minería no metálica de baja disponibilidad, Minería metálica			
Criterios de regulación ecológica	AG50_03; AG50_04; AG50_05; AG50_06; AG50_07; AG50_08; AG50_09; AG50_10; AG50_11;AGT50_01; AGT50_02; AGT50_03; AGT50_04;AGR50_01; AGR50_02; AGR50_03; AGR50_04; AGR50_05; AGR50_06; AGR50_07; AGR50_08; AGR50_09; AGR50_10; AGR50_11;AGI50_01; AGI50_02; AGI50_03; AGI50_04; AGI50_05; AGI50_06; AGI50_07; AGI50_08; AGI50_09; AGI50_10; AGI50_11; AGI50_12; AGI50_13; AGI50_14; AGI50_15;GEX50_02; GEX50_03; GEX50_04;GEX50_06; GEX50_07;GIN50_08;TUR50_01;TUR50_02; TUR50_03; TUR50_04; TUR50_05; TUR50_06; TUR50_07;AHR50_01;IF50_01; IF50_02; IF50_03; IF50_04; IF50_05;IFP50_01; IFP50_02; IFP50_03;IFL50_01; IFL50_02; IFL50_03; IFL50_04; IFL50_05; IFL50_06; IFL50_07; IFL50_08;IFA50_01; IFA50_02;IN50_01; IN50_02; IN50_03; IN50_04; IN50_05; IN50_06; IN50_07; IN50_08; IN50_09; IN50_10; IN50_11; IN50_12; IN50_13; IN50_14; IN50_15; IN50_16; IN50_17; IN50_18;INL50_01; INL50_02;INM50_01; INM50_02;SOL50_01; SOL50_02; SOL50_03; SOL50_04; SOL50_05;PAT50_01; PAT50_02; PAT50_03; PAT50_04;TL50_01; TL50_02; TL50_03; TL50_04; TL50_05			
Estrategias ambientales y territoriales	E-01, E-02, E-04, E-08, E-09, E-12, E-14, E-16, E-17, E-18, E-19, E-21, E-22, E-24, E-26, E-27, E-28, E-29, E-30, E-31, E-32, E-33, E-34, E-35, E-36, E-37, E-38, E-39, E-40, E-41, E-44, E-46, E-47, E-48 y E-49			

Sistema Urbano Rural ¹⁰					Pueblos y comunidades indígenas:
Clasificación:	Localidades con población de 2,500 a 4,999 habitantes ¹¹	No. Pob.	00	Nombre de las localidades:	
No aplica	Localidades con población de 5,000 habitantes y más ¹²	No. Pob.	00	No hay presencia	

¹ Superficie calculada en kilómetros cuadrados por cada Unidad de Gestión Ambiental y Territorial UGAT, Iplaneg 2026.

² Población total calculada para cada Unidad de Gestión Ambiental y Territorial UGAT con información de Censo de Población y Vivienda, INEGI, 2020. Iplaneg 2026.

³ Densidad poblacional calculada para cada Unidad de Gestión Ambiental y Territorial UGAT con información de Censo de Población y Vivienda, INEGI, 2020. Iplaneg 2026.

⁴ Fuente: Calculada con el Continuo de Elevaciones Mexicano y Modelos Digitales de Elevación (15 m, versión 4.0), del INEGI, 2013.

⁵ Actualización de la cobertura de uso de suelo y vegetación al año 2024.

⁶ Incluye los tipos de vegetación: vegetación acuática y subacuática, otros tipos de vegetación, matorral xerófilo y bosque espinoso.

⁷ Trazo del Camino Real de Tierra Adentro y sitios con valor patrimonial: Información de la SECTURI y de la declaratoria publicada en el POEG (núm. 131, segunda parte, 01 de julio de 2024; Decreto Gubernativo núm. 171).

Los elementos representados en el mapa corresponden a símbolos cartográficos de referencia y no a la escala real de los elementos existentes en el territorio. La ubicación representada es de carácter referencial y no necesariamente corresponde al trazo definitivo del proyecto.

⁸ Fuente: Secretaría de Agua y Medio Ambiente, 2025.

⁹ COBIOCOM. Corredor Biocultural Centro Occidente de México. Fuente: Secretaría de Agua y Medio Ambiente, 2025.

¹⁰ Jerarquía de los centros de población en el Sistema Urbano Rural del Estado de Guanajuato, Iplaneg, 2026.

¹¹ Número de localidades existentes en cada Unidad de Gestión Ambiental y Territorial UGAT con información de Censo de Población y Vivienda, INEGI, 2020. Iplaneg 2026.

¹² Número de localidades existentes en cada Unidad de Gestión Ambiental y Territorial UGAT con información de Censo de Población y Vivienda, INEGI, 2020. Iplaneg 2026.

Política ambiental: Aprovechamiento sustentable

Política territorial: Control territorial

Región:

Subregión:

II.- Norte

IV.- Bicentenario

Municipio(s): San Miguel de Allende

Superficie¹: 6.3 km²

Densidad de población³: 167.6 hab/km²

Población total²: 1,056 habitantes

Pendiente promedio⁴: 3.5°

Sistema Urbano Rural

C. Serv. Rurales

C. Serv. Urbanos

C. Art. del Sis.

C. Art. Reg.

C. Art. Metrop.

Ciudad Central

Carretera Federal

Carretera Estatal

Limites Municipales

Limite Estatal

Uso de Suelo y Vegetación

• AGRH. Agricultura de Riego y Humedad

• AGR T. Agricultura de Temporal

• AH. Asentamientos Humanos

• BC. Bosque Conservado

• BP. Bosque Perturbado

• CA. Cuerpo de Agua

• MC. Matorral Conservado

• MP. Matorral Perturbado

• PI. Pastizal Inducido

• PN. Pastizal Natural

• SBCC. Selva Baja Caducifolia Conservada

• SBCCP. Selva Baja Caducifolia Perturbada

• SVEG. Zona Sin Vegetación Apparente

• Otros⁶. Otros Tipos de Vegetación

Porcentaje de cobertura COBIOCOM⁹: 5.8%

Áreas Prioritarias para el Mantenimiento de Bienes y Servicios Ambientales (APMSA): 8.0%

Ubicación

Cobertura de uso de suelo y vegetación⁵

Delimitación de UGAT⁷

Potencial de recarga⁸

Baja: 100.0% Media: 0.0% Alta: 0.0%

Zona de conservación hidrológica (ZCH): 0.0%

Cuerpo de agua: 0.0%

MODELO

Lineamiento - Meta	L11 Preservar el valor agroecológico de la UGAT y mejorar el aprovechamiento sustentable de las zonas de desarrollo rural, potencializando el desarrollo del sector agroindustrial e impulsando la implementación de medidas productivas eficientes en el uso y reúso del agua; la aplicación responsable de fertilizantes, agroquímicos y otras prácticas que mejoren las condiciones del suelo y la capacidad de los cultivos para afrontar el cambio climático, así como la gestión del suelo para regular el crecimiento ordenado de los asentamientos.
--------------------	---

Sectores del Desarrollo				
Afinidad sectorial	Rectores	Coadyuvantes	Asociados	De interés
	Agrícola	Pecuario	Infraestructura y asentamientos humanos	Energético, acuacultura, turismo y minero
Actividades sectoriales compatibles	Acuacultura, Agricultura de temporal, Agricultura de riego, Ganadería extensiva, Turismo alternativo, Asentamientos humanos rurales, Infraestructura puntual, Infraestructura lineal, Infraestructura de área, Energía solar,Minería no metálica de alta disponibilidad			
Actividades sectoriales incompatibles	Ganadería intensiva, Forestal maderable, Forestal no maderable, Conservación, Turismo convencional, Asentamientos humanos urbanos, Industria ligera, Industria mediana, Industria pesada, Energía eólica,Minería no metálica de baja disponibilidad, Minería metálica			
Criterios de regulación ecológica	ACU50_01; ACU50_02; ACU50_03; ACU50_04; ACU50_05; ACU50_06;AG50_03; AG50_04; AG50_05; AG50_06; AG50_07; AG50_08; AG50_09; AG50_10; AG50_11;AGT50_01; AGT50_02; AGT50_03; AGT50_04;AGR50_01; AGR50_02; AGR50_03; AGR50_04; AGR50_05; AGR50_06; AGR50_07; AGR50_08; AGR50_09; AGR50_10; AGR50_11;GEX50_02; GEX50_03; GEX50_04;GEX50_06; GEX50_07;RIP50_02; RIP50_03; RIP50_04;TAL50_01; TAL50_04; TAL50_06; TAL50_07; TAL50_11; TAL50_12; TAL50_13; TAL50_14;AHR50_01; AHR50_02; AHR50_03 AHR50_04; AHR50_05; AHR50_06; AHR50_07; AHR50_08; AHR50_09; AHR50_11;IF50_01; IF50_02; IF50_03; IF50_04; IF50_05;IFP50_01; IFP50_02; IFP50_03;IFL50_01; IFL50_02; IFL50_03; IFL50_04; IFL50_05; IFL50_06; IFL50_07; IFL50_08;IFA50_01; IFA50_02;SOL50_01; SOL50_02; SOL50_03; SOL50_04; SOL50_05;MNMA50_01; MNMA50_02; MNMA50_03; MNMA50_04; MNMA50_05; MNMA50_06; MNMA50_08; MNMA50_09; MNMA50_10;PAT50_03			
Estrategias ambientales y territoriales	E-01, E-06, E-13, E-14, E-16, E-17, E-18, E-19, E-20, E-21, E-22, E-26, E-27, E-28, E-29, E-30, E-31, E-32, E-33, E-34, E-35, E-36, E-37, E-38, E-39, E-40, E-41, E-43, E-44, E-46, E-47, E-48 y E-49			

Sistema Urbano Rural ¹⁰					Pueblos y comunidades indígenas:	
Clasificación:	Localidades con población de 2,500 a 4,999 habitantes ¹¹	No. Pob.	0 0	Nombre de las localidades: Sin localidad		
No aplica	Localidades con población de 5,000 habitantes y más ¹²	No. Pob.	0 0			
					Si hay presencia	

¹ Superficie calculada en kilómetros cuadrados por cada Unidad de Gestión Ambiental y Territorial UGAT, Iplaneg 2026.

² Población total calculada para cada Unidad de Gestión Ambiental y Territorial UGAT con información de Censo de Población y Vivienda, INEGI, 2020. Iplaneg 2026.

³ Densidad poblacional calculada para cada Unidad de Gestión Ambiental y Territorial UGAT con información de Censo de Población y Vivienda, INEGI, 2020. Iplaneg 2026.

⁴ Fuente: Calculada con el Continuo de Elevaciones Mexicano y Modelos Digitales de Elevación (15 m, versión 4.0), del INEGI, 2013.

⁵ Actualización de la cobertura de uso de suelo y vegetación al año 2024.

⁶ Incluye los tipos de vegetación: vegetación acuática y subacuática, otros tipos de vegetación, matorral xerófilo y bosque espinoso.

⁷ Trazo del Camino Real de Tierra Adentro y sitios con valor patrimonial: Información de la SECTURI y de la declaratoria publicada en el POEG (núm. 131, segunda parte, 01 de julio de 2024; Decreto Gubernativo núm. 171). Los elementos representados en el mapa corresponden a símbolos cartográficos de referencia y no a la escala real de los elementos existentes en el territorio. La ubicación representada es de carácter referencial y no necesariamente corresponde al trazo definitivo del proyecto.

⁸ Fuente: Secretaría de Agua y Medio Ambiente, 2025.

⁹ COBIOCOM. Corredor Biocultural Centro Occidente de México. Fuente: Secretaría de Agua y Medio Ambiente, 2025.

¹⁰ Jerarquía de los centros de población en el Sistema Urbano Rural del Estado de Guanajuato, Iplaneg, 2026.

¹¹ Número de localidades existentes en cada Unidad de Gestión Ambiental y Territorial UGAT con información de Censo de Población y Vivienda, INEGI, 2020. Iplaneg 2026.

¹² Número de localidades existentes en cada Unidad de Gestión Ambiental y Territorial UGAT con información de Censo de Población y Vivienda, INEGI, 2020. Iplaneg 2026.

Política ambiental: Aprovechamiento sustentable

Política territorial: Fortalecimiento territorial

Región:

III.- Centro

Subregión:

V.- Metropolitana de León

Municipio(s):

Silao de la Victoria

Superficie¹:

3.0 km²

Densidad de población³:

318.0 hab/km²

Población total²:

954 habitantes

Pendiente promedio⁴:

0.5°

Sistema Urbano Rural

C. Serv. Rurales

C. Serv. Urbanos

C. Art. del Sis.

C. Art. Reg.

C. Art. Metrop.

Ciudad Central

Carretera Federal

Carretera Estatal

Limites Municipales

Limite Estatal

Uso de Suelo y Vegetación

• AGRH. Agricultura de Riego y Humedad

• AGR T. Agricultura de Temporal

• AH. Asentamientos Humanos

• BC. Bosque Conservado

• BP. Bosque Perturbado

• CA. Cuerpo de Agua

• MC. Matorral Conservado

• MP. Matorral Perturbado

• PI. Pastizal Inducido

• PN. Pastizal Natural

• SBCC. Selva Baja Caducifolia Conservada

• SBCEP. Selva Baja Caducifolia Perturbada

• SVEG. Zona Sin Vegetación Aparente

• Otros⁶. Otros Tipos de Vegetación

Porcentaje de cobertura COBIOCOM⁹:

0.0%

Áreas Prioritarias para el Mantenimiento de Bienes y Servicios Ambientales (APMSA):

0.0%

Ubicación

Cobertura de uso de suelo y vegetación⁵

Delimitación de UGAT⁷

Potencial de recarga⁸

Baja: 0.0%

Media: 100.0%

Alta: 0.0%

Zona de conservación hidrológica (ZCH):

0.0%

Cuerpo de agua:

0.0%

MODELO

Lineamiento - Meta	L11 Preservar el valor agroecológico de la UGAT y mejorar el aprovechamiento sustentable de las zonas de desarrollo rural, potencializando el desarrollo del sector agroindustrial e impulsando la implementación de medidas productivas eficientes en el uso y reúso del agua; la aplicación responsable de fertilizantes, agroquímicos y otras prácticas que mejoren las condiciones del suelo y la capacidad de los cultivos para afrontar el cambio climático, así como la gestión del suelo para regular el crecimiento ordenado de los asentamientos.
--------------------	---

Sectores del Desarrollo				
Afinidad sectorial	Rectores	Coadyuvantes	Asociados	De interés
	Agrícola	Pecuario	Infraestructura y asentamientos humanos	Industrial, energético, acuacultura y turismo
Actividades sectoriales compatibles	Acuacultura, Agricultura de temporal, Agricultura de riego, Ganadería extensiva, Ganadería intensiva, Turismo alternativo, Asentamientos humanos rurales, Infraestructura puntual, Infraestructura lineal, Infraestructura de área,Industria ligera, Energía eólica, Energía solar			
Actividades sectoriales incompatibles	Forestal maderable, Forestal no maderable, Conservación, Turismo convencional, Asentamientos humanos urbanos, Industria mediana, Industria pesada, Minería no metálica de baja disponibilidad, Minería no metálica de alta disponibilidad,Minería metálica			
Criterios de regulación ecológica	ACU50_01; ACU50_02; ACU50_03; ACU50_04; ACU50_05; ACU50_06;AG50_03; AG50_04; AG50_05; AG50_06; AG50_07; AG50_08; AG50_09; AG50_10; AG50_11;AGT50_01; AGT50_02; AGT50_03; AGT50_04;AGR50_01; AGR50_02; AGR50_03; AGR50_04; AGR50_05; AGR50_06; AGR50_07; AGR50_08; AGR50_09; AGR50_10; AGR50_11;AGI50_01; AGI50_02; AGI50_03; AGI50_04; AGI50_05; AGI50_06; AGI50_07; AGI50_08; AGI50_09; AGI50_10; AGI50_11; AGI50_12; AGI50_13; AGI50_14; AGI50_15;GEX50_02; GEX50_03; GEX50_04;GEX50_06; GEX50_07;GIN50_01; GIN50_02; GIN50_03; GIN50_04; GIN50_05; GIN50_06; GIN50_07;TAL50_01; TAL50_04; TAL50_06; TAL50_07; TAL50_11; TAL50_12; TAL50_13; TAL50_14;AHR50_01; AHR50_02; AHR50_03 AHR50_04; AHR50_05; AHR50_06; AHR50_07; AHR50_08; AHR50_09; AHR50_11;IF50_01; IF50_02; IF50_03; IF50_04; IF50_05;IFP50_01; IFP50_02; IFP50_03;IFL50_01; IFL50_02; IFL50_03; IFL50_04; IFL50_05; IFL50_06; IFL50_07; IFL50_08;IFA50_01; IFA50_02;IN50_01; IN50_02; IN50_03; IN50_04; IN50_05; IN50_06; IN50_07; IN50_08; IN50_09; IN50_10; IN50_11; IN50_12; IN50_13; IN50_14; IN50_15; IN50_16; IN50_17; IN50_18;INL50_01; INL50_02; INL50_03;EOL50_01; EOL50_02; EOL50_03; EOL50_04; EOL50_05;SOL50_01; SOL50_02; SOL50_03; SOL50_04; SOL50_05;PAT50_03			
Estrategias ambientales y territoriales	E-01, E-06, E-13, E-14, E-16, E-17, E-18, E-19, E-21, E-22, E-26, E-27, E-28, E-30, E-31, E-32, E-33, E-35, E-36, E-37, E-38, E-39, E-40, E-41, E-44, E-46, E-47, E-48 y E-49			

Sistema Urbano Rural ¹⁰					Pueblos y comunidades indígenas:
Clasificación:	Localidades con población de 2,500 a 4,999 habitantes ¹¹	No. Pob.	0 0	Nombre de las localidades:	
No aplica	Localidades con población de 5,000 habitantes y más ¹²	No. Pob.	0 0	Nombre de las localidades:	No hay presencia

¹ Superficie calculada en kilómetros cuadrados por cada Unidad de Gestión Ambiental y Territorial UGAT, Iplaneg 2026.

² Población total calculada para cada Unidad de Gestión Ambiental y Territorial UGAT con información de Censo de Población y Vivienda, INEGI, 2020. Iplaneg 2026.

³ Densidad poblacional calculada para cada Unidad de Gestión Ambiental y Territorial UGAT con información de Censo de Población y Vivienda, INEGI, 2020. Iplaneg 2026.

⁴ Fuente: Calculada con el Continuo de Elevaciones Mexicano y Modelos Digitales de Elevación (15 m, versión 4.0), del INEGI, 2013.

⁵ Actualización de la cobertura de uso de suelo y vegetación al año 2024.

⁶ Incluye los tipos de vegetación: vegetación acuática y subacuática, otros tipos de vegetación, matorral xerófilo y bosque espinoso.

⁷ Trazo del Camino Real de Tierra Adentro y sitios con valor patrimonial: Información de la SECTURI y de la declaratoria publicada en el POEG (núm. 131, segunda parte, 01 de julio de 2024; Decreto Gubernativo núm. 171).

Los elementos representados en el mapa corresponden a símbolos cartográficos de referencia y no a la escala real de los elementos existentes en el territorio. La ubicación representada es de carácter referencial y no necesariamente corresponde al trazo definitivo del proyecto.

⁸ Fuente: Secretaría de Agua y Medio Ambiente, 2025.

⁹ COBIOCOM. Corredor Biocultural Centro Occidente de México. Fuente: Secretaría de Agua y Medio Ambiente, 2025.

¹⁰ Jerarquía de los centros de población en el Sistema Urbano Rural del Estado de Guanajuato, Iplaneg, 2026.

¹¹ Número de localidades existentes en cada Unidad de Gestión Ambiental y Territorial UGAT con información de Censo de Población y Vivienda, INEGI, 2020. Iplaneg 2026.

¹² Número de localidades existentes en cada Unidad de Gestión Ambiental y Territorial UGAT con información de Censo de Población y Vivienda, INEGI, 2020. Iplaneg 2026.

Política ambiental: Protección

Región:

II.- Norte y III.- Centro

Subregión:

IV.- Bicentenario y VI.- Metropolitana
Irapuato- Salamanca

Municipio(s):

Dolores Hidalgo C.I.N, Guanajuato, Salamanca, San Miguel de Allende, Santa Cruz de Juventino Rosas

Superficie¹:

78.0 km²

Densidad de población³:

1.8 hab/km²

Población total²:

142 habitantes

Pendiente promedio⁴:

12.1°

Simbología

Uso de Suelo y Vegetación

- AGRH. Agricultura de Riego y Humedad
- AGR T. Agricultura de Temporal
- AH. Asentamientos Humanos
- BC. Bosque Conservado
- BP. Bosque Perturbado
- CA. Cuerpo de Agua
- MC. Matorral Conservado
- MP. Matorral Perturbado
- PI. Pastizal Inducido
- PN. Pastizal Natural
- SBCC. Selva Baja Caducifolia Conservada
- SBCCP. Selva Baja Caducifolia Perturbada
- SVEG. Zona Sin Vegetación Aparente
- Otros⁶. Otros Tipos de Vegetación

Sistema Urbano Rural

- C. Serv. Rurales
- C. Serv. Urbanos
- C. Art. del Sis.
- C. Art. Reg.
- C. Art. Metrop.
- Ciudad Central
- Carretera Federal
- Carretera Estatal
- Límites Municipales
- Límite Estatal

Ubicación

Cobertura de uso de suelo y vegetación⁵

Delimitación de UGAT⁷

Potencial de recarga⁸

Baja: 86.3%

Media: 11.3%

Alta: 2.4%

Zona de conservación hidrológica (ZCH): 0.0%

Cuerpo de agua: 0.0%

Porcentaje de cobertura COBIOCOM⁹:

99.1%

Áreas Prioritarias para el Mantenimiento de Bienes y Servicios Ambientales (APMSA):

91.0%

MODELO

Lineamiento - Meta	L3 Mantener la integridad actual de los ecosistemas de la UGAT; y promover su mejora, a partir de programas y acciones que permitan incrementar el porcentaje de cobertura vegetal actual; así como la implementación de medidas para reducir amenazas a la biodiversidad y fomentar el uso sostenible de los servicios ecosistémicos; entre las que se encuentra la integración total o parcial de la UGAT, a alguna figura de protección federal, estatal, municipal.
--------------------	---

Sectores del Desarrollo						
Afinidad sectorial	Rectores		Coadyuvantes			
	Conservación		Forestal			
Actividades sectoriales compatibles		Forestal maderable, Forestal no maderable, Conservación, Turismo alternativo, Asentamientos humanos rurales, Infraestructura puntual, Infraestructura lineal				
Actividades sectoriales incompatibles		Acuicultura, Agricultura de temporal, Agricultura de riego, Ganadería extensiva, Ganadería intensiva, Turismo convencional, Asentamientos humanos urbanos, Infraestructura de área, Industria ligera, Industria mediana, Industria pesada,Energía eólica, Energía solar, Minería no metálica de baja disponibilidad, Minería no metálica de alta disponibilidad, Minería metálica				
Criterios de regulación ecológica		FOM50_01; FOM50_02; FOM50_03; FOM50_04; FOM50_05; FOM50_06; FOM50_07; FOM50_08; FOM50_09; FOM50_10; FOM50_11; FOM50_12; FOM50_13; FOM50_14; FOM50_15; FOM50_16; FOM50_17; FOM50_18; FOM50_19;FNM50_01; FNM50_02; FNM50_03; FNM50_04; FNM50_05; FNM50_06; FNM50_07;CON50_01; CON50_02; CON50_03; CON50_04; CON50_05; CON50_06; CON50_07; CON50_8; CON50_9; CON50_10; CON50_11;RIP50_02; RIP50_03; RIP50_04;TAL50_01; TAL50_02; TAL50_03; TAL50_04; TAL50_05; TAL50_07; AL50_10; TAL50_11; TAL50_12; TAL50_15; TAL50_16;AHR50_01; AHR50_02; AHR50_03 AHR50_04; AHR50_05; AHR50_06; AHR50_07; AHR50_08; AHR50_09; AHR50_10; AHR50_11;IF50_01; IF50_02; IF50_03; IF50_04; IF50_05;IFP50_01; IFP50_02; IFP50_03;IFL50_01; IFL50_02; IFL50_03; IFL50_04; IFL50_05; IFL50_06; IFL50_07; IFL50_08;PAT50_03				
Estrategias ambientales y territoriales		E-04, E-05, E-06, E-07, E-10, E-16, E-18, E-19, E-21, E-24, E-27, E-28, E-29, E-30, E-31, E-32, E-33, E-34, E-36, E-37, E-38, E-39, E-46, E-47, E-48 y E-49				

Sistema Urbano Rural ¹⁰					Pueblos y comunidades indígenas:
Clasificación:	Localidades con población de 2,500 a 4,999 habitantes ¹¹	No. Pob.	00	Nombre de las localidades:	
No aplica	Localidades con población de 5,000 habitantes y más ¹²	No. Pob.	00	Nombre de las localidades:	No hay presencia

¹ Superficie calculada en kilómetros cuadrados por cada Unidad de Gestión Ambiental y Territorial UGAT, Iplaneg 2026.

² Población total calculada para cada Unidad de Gestión Ambiental y Territorial UGAT con información de Censo de Población y Vivienda, INEGI, 2020. Iplaneg 2026.

³ Densidad poblacional calculada para cada Unidad de Gestión Ambiental y Territorial UGAT con información de Censo de Población y Vivienda, INEGI, 2020. Iplaneg 2026.

⁴ Fuente: Calculada con el Continuo de Elevaciones Mexicano y Modelos Digitales de Elevación (15 m, versión 4.0), del INEGI, 2013.

⁵ Actualización de la cobertura de uso de suelo y vegetación al año 2024.

⁶ Incluye los tipos de vegetación: vegetación acuática y subacuática, otros tipos de vegetación, matorral xerófilo y bosque espinoso.

⁷ Trazo del Camino Real de Tierra Adentro y sitios con valor patrimonial: Información de la SECTURI y de la declaratoria publicada en el POEG (núm. 131, segunda parte, 01 de julio de 2024; Decreto Gubernativo núm. 171).

⁸ Los elementos representados en el mapa corresponden a símbolos cartográficos de referencia y no a la escala real de los elementos existentes en el territorio. La ubicación representada es de carácter referencial y no necesariamente corresponde al trazado definitivo del proyecto.

⁹ Fuente: Secretaría de Agua y Medio Ambiente, 2025.

¹⁰ COBIOCOM. Corredor Biocultural Centro Occidente de México. Fuente: Secretaría de Agua y Medio Ambiente, 2025.

¹¹ Jerarquía de los centros de población en el Sistema Urbano Rural del Estado de Guanajuato, Iplaneg, 2026.

¹² Número de localidades existentes en cada Unidad de Gestión Ambiental y Territorial UGAT con información de Censo de Población y Vivienda, INEGI, 2020. Iplaneg 2026.

¹³ Número de localidades existentes en cada Unidad de Gestión Ambiental y Territorial UGAT con información de Censo de Población y Vivienda, INEGI, 2020. Iplaneg 2026.

Política ambiental: Aprovechamiento sustentable

Región:

Subregión:

Municipio(s):

Purísima del Rincón

Superficie¹:

2.0 km²

Densidad de población³:

901.0 hab/km²

Población total²:

1,802 habitantes

Pendiente promedio⁴:

1.1°

Sistema Urbano Rural

C. Serv. Rurales

C. Serv. Urbanos

C. Art. del Sis.

C. Art. Reg.

C. Art. Metrop.

Ciudad Central

Carretera Federal

Carretera Estatal

Limites Municipales

Limite Estatal

Uso de Suelo y Vegetación

• AGRH. Agricultura de Riego y Humedad

• AGRT. Agricultura de Temporal

• AH. Asentamientos Humanos

• BC. Bosque Conservado

• BP. Bosque Perturbado

• CA. Cuerpo de Agua

• MC. Matorral Conservado

• MP. Matorral Perturbado

• PI. Pastizal Inducido

• PN. Pastizal Natural

• SBCC. Selva Baja Caducifolia Conservada

• SBCEP. Selva Baja Caducifolia Perturbada

• SVEG. Zona Sin Vegetación Aparente

• Otros⁶. Otros Tipos de Vegetación

Porcentaje de cobertura COBIOCOM⁹:

0.0%

Áreas Prioritarias para el Mantenimiento de Bienes y Servicios Ambientales (APMSA):

0.0%

Política territorial: Ordenamiento del desarrollo urbano

Ubicación

Cobertura de uso de suelo y vegetación⁵

Delimitación de UGAT⁷

Potencial de recarga⁸

Baja: 0.0%

Media: 99.3%

Alta: 0.0%

Zona de conservación hidrológica (ZCH):

0.0%

Cuerpo de agua:

0.0%

MODELO

Lineamiento - Meta	L14 Consolidar la planeación, regulación, gestión y desarrollo ordenado del centro de población y sus zonas de crecimiento considerando para ello los principios de política pública establecidos en la materia así como su vinculación funcional con el Sistema Estatal Territorial, conduciéndose en apego a la normatividad vigente en materia ambiental y territorial para los asentamientos humanos, por lo que se estará sujeto a los criterios y acciones de desarrollo urbano que sean determinadas en la planeación municipal.
--------------------	---

Sectores del Desarrollo				
Afinidad sectorial	Rectores	Coadyuvantes	Asociados	De interés
	Asentamiento humano	Turismo	Infraestructura	Industrial y energético
Actividades sectoriales compatibles	Turismo convencional, Asentamientos humanos rurales, Asentamientos humanos urbanos, Infraestructura puntual, Infraestructura lineal, Infraestructura de área, Industria ligera, Industria mediana, Energía solar			
Actividades sectoriales incompatibles	Acuicultura, Agricultura de temporal, Agricultura de riego, Ganadería extensiva, Ganadería intensiva, Forestal maderable, Forestal no maderable, Conservación, Turismo alternativo, Industria pesada, Energía eólica, Minería no metálica de baja disponibilidad, Minería no metálica de alta disponibilidad, Minería metálica			
Criterios de regulación ecológica	RIP50_01; RIP50_02; RIP50_03; RIP50_04; RIP50_05; RIP50_06; RIP50_07; RIP50_08; RIP50_09; RES50_04; TUR50_01; TUR50_02; TUR50_03; TUR50_04; TUR50_05; TUR50_06; TUR50_07; AHR50_01; AHR50_02; AHR50_03; AHR50_04; AHR50_05; AHR50_06; AHR50_07; AHR50_08; AHR50_09; AHR50_11; AHU50_01; AHU50_02; AHU50_03; AHU50_04; AHU50_05; AHU50_06; AHU50_07; AHU50_08; AHU50_09; IF50_01; IF50_02; IF50_03; IF50_04; IF50_05; IFP50_01; IFP50_02; IFP50_03; IFL50_01; IFL50_02; IFL50_03; IFL50_04; IFL50_05; IFL50_06; IFL50_07; IFL50_08; IFAS50_01; IFAS50_02; IN50_01; IN50_02; IN50_03; IN50_04; IN50_05; IN50_06; IN50_07; IN50_08; IN50_09; IN50_10; IN50_11; IN50_12; IN50_13; IN50_14; IN50_15; IN50_16; IN50_17; IN50_18; INL50_01; INL50_02; INM50_01; INM50_02; SOL50_01; SOL50_02; SOL50_03; SOL50_04; SOL50_05; PAT50_01; PAT50_02; PAT50_03; PAT50_04			
Estrategias ambientales y territoriales	E-01, E-02, E-04, E-08, E-09, E-11, E-12, E-14, E-15, E-16, E-17, E-18, E-19, E-21, E-22, E-23, E-24, E-25, E-26, E-27, E-28, E-29, E-30, E-31, E-32, E-33, E-34, E-35, E-36, E-37, E-38, E-39, E-41, E-44, E-46, E-47, E-48 y E-49			

Sistema Urbano Rural ¹⁰					Pueblos y comunidades indígenas:
Clasificación:	Localidades con población de 2,500 a 4,999 habitantes ¹¹	No.	0	Nombre de las localidades: Sin localidad	
Centro de Servicios Urbanos	Localidades con población de 5,000 habitantes y más ¹²	Pob.	0	No hay presencia	
		No.	0		Nombre de las localidades: Sin localidad

¹ Superficie calculada en kilómetros cuadrados por cada Unidad de Gestión Ambiental y Territorial UGAT, Iplaneg 2026.

² Población total calculada para cada Unidad de Gestión Ambiental y Territorial UGAT con información de Censo de Población y Vivienda, INEGI, 2020. Iplaneg 2026.

³ Densidad poblacional calculada para cada Unidad de Gestión Ambiental y Territorial UGAT con información de Censo de Población y Vivienda, INEGI, 2020. Iplaneg 2026.

⁴ Fuente: Calculada con el Continuo de Elevaciones Mexicano y Modelos Digitales de Elevación (15 m, versión 4.0), del INEGI, 2013.

⁵ Actualización de la cobertura de uso de suelo y vegetación al año 2024.

⁶ Incluye los tipos de vegetación: vegetación acuática y subacuática, otros tipos de vegetación, matorral xerófilo y bosque espinoso.

⁷ Trazo del Camino Real de Tierra Adentro y sitios con valor patrimonial: Información de la SECTURI y de la declaratoria publicada en el POEG (núm. 131, segunda parte, 01 de julio de 2024; Decreto Gubernativo núm. 171). Los elementos representados en el mapa corresponden a símbolos cartográficos de referencia y no a la escala real de los elementos existentes en el territorio. La ubicación representada es de carácter referencial y no necesariamente corresponde al trazo definitivo del proyecto.

⁸ Fuente: Secretaría de Agua y Medio Ambiente, 2025.

⁹ COBIOCOM. Corredor Biocultural Centro Occidente de México. Fuente: Secretaría de Agua y Medio Ambiente, 2025.

¹⁰ Jerarquía de los centros de población en el Sistema Urbano Rural del Estado de Guanajuato, Iplaneg, 2026.

¹¹ Número de localidades existentes en cada Unidad de Gestión Ambiental y Territorial UGAT con información de Censo de Población y Vivienda, INEGI, 2020. Iplaneg 2026.

¹² Número de localidades existentes en cada Unidad de Gestión Ambiental y Territorial UGAT con información de Censo de Población y Vivienda, INEGI, 2020. Iplaneg 2026.

UGAT260

Grupo de UGAT

7. Restauración ecológica de la estructura y función ecosistémica

Política ambiental: Restauración ecológica

Región:

Subregión:

Municipio(s):

San Miguel de Allende

Superficie¹:
0.8 km²

Densidad de población³:
6.3 hab/km²

Población total²:
5 habitantes

Pendiente promedio⁴:
5.2°

Sistema Urbano Rural

C. Serv. Rurales

C. Serv. Urbanos

C. Art. del Sis.

C. Art. Reg.

C. Art. Metrop.

Ciudad Central

Carretera Federal

Carretera Estatal

Limites Municipales

Limite Estatal

Uso de Suelo y Vegetación

• AGRH. Agricultura de Riego y Humedad

• AGR T. Agricultura de Temporal

• AH. Asentamientos Humanos

• BC. Bosque Conservado

• BP. Bosque Perturbado

• CA. Cuerpo de Agua

• MC. Matorral Conservado

• MP. Matorral Perturbado

• PI. Pastizal Inducido

• PN. Pastizal Natural

• SBCC. Selva Baja Caducifolia Conservada

• SBCCP. Selva Baja Caducifolia Perturbada

• SVEG. Zona Sin Vegetación Apparente

• Otros⁶. Otros Tipos de Vegetación

Política territorial: Rehabilitación territorial

Ubicación

Cobertura de uso de suelo y vegetación⁵

Delimitación de UGAT⁷

Potencial de recarga⁸

Baja: 0.0%

Media: 0.0%

Alta: 100.0%

Zona de conservación hidrológica (ZCH): 0.0%

Cuerpo de agua: 0.0%

MODELO

Lineamiento - Meta	L7 Restaurar la estructura y las funciones ecológicas de los ecosistemas dentro de la UGAT, mediante estrategias que reduzcan la degradación del suelo, la pérdida de cobertura vegetal, promoviendo la reconversión productiva, el manejo sostenible de actividades productivas y el mejoramiento de las localidades rurales.
--------------------	--

Sectores del Desarrollo					
Afinidad sectorial	Rectores		Coadyuvantes	Asociados	De interés
	Conservación		Forestal	Acuicultura y turismo	Infraestructura
Actividades sectoriales compatibles	Acuicultura, Forestal no maderable, Conservación, Turismo alternativo, Infraestructura puntual, Infraestructura lineal				
Actividades sectoriales incompatibles	Agricultura de temporal, Agricultura de riego, Ganadería extensiva, Ganadería intensiva, Forestal maderable, Turismo convencional, Asentamientos humanos rurales, Asentamientos humanos urbanos, Infraestructura de área, Industria ligera, Industria mediana, Industria pesada, Energía eólica, Energía solar, Minería no metálica de baja disponibilidad, Minería no metálica de alta disponibilidad, Minería metálica				
Criterios de regulación ecológica	ACU50_03; ACU50_04; ACU50_05; ACU50_06; ACU50_07;FNM50_01; FNM50_02; FNM50_03; FNM50_04; FNM50_05; FNM50_06; FNM50_07;CON50_01; CON50_03; CON50_04; CON50_05; CON50_06; CON50_07; CON50_08; CON50_09; CON50_10; CON50_11;TAL50_01; TAL50_03; TAL50_04; TAL50_05; TAL50_06; TAL50_07; TAL50_08; TAL50_09; TAL50_10; TAL50_11; TAL50_12; TAL50_13; TAL50_14; TAL50_15; TAL50_16;IF50_01; IF50_02; IF50_03; IF50_04; IF50_05;IFP50_01; IFP50_02; IFP50_03;IFL50_01; IFL50_02; IFL50_03; IFL50_04; IFL50_05; IFL50_06; IFL50_07; IFL50_08;PAT50_03				
Estrategias ambientales y territoriales	E-04, E-05, E-06, E-07, E-09, E-10, E-16, E-19, E-24, E-27, E-32, E-33, E-36, E-37, E-38, E-39, E-40, E-46, E-47, E-48 y E-49				

Sistema Urbano Rural ¹⁰					Pueblos y comunidades indígenas:
Clasificación:	Localidades con población de 2,500 a 4,999 habitantes ¹¹	No.	0	Nombre de las localidades: Sin localidad	
No aplica	Localidades con población de 5,000 habitantes y más ¹²	Pob.	0		
		No.	0	Nombre de las localidades: Sin localidad	No hay presencia
		Pob.	0		

¹ Superficie calculada en kilómetros cuadrados por cada Unidad de Gestión Ambiental y Territorial UGAT, Iplaneg 2026.

² Población total calculada para cada Unidad de Gestión Ambiental y Territorial UGAT con información de Censo de Población y Vivienda, INEGI, 2020. Iplaneg 2026.

³ Densidad poblacional calculada para cada Unidad de Gestión Ambiental y Territorial UGAT con información de Censo de Población y Vivienda, INEGI, 2020. Iplaneg 2026.

⁴ Fuente: Calculada con el Continuo de Elevaciones Mexicano y Modelos Digitales de Elevación (15 m, versión 4.0), del INEGI, 2013.

⁵ Actualización de la cobertura de uso de suelo y vegetación al año 2024.

⁶ Incluye los tipos de vegetación: vegetación acuática y subacuática, otros tipos de vegetación, matorral xerófilo y bosque espinoso.

⁷ Trazo del Camino Real de Tierra Adentro y sitios con valor patrimonial: Información de la SECTURI y de la declaratoria publicada en el POEG (núm. 131, segunda parte, 01 de julio de 2024; Decreto Gubernativo núm. 171).

Los elementos representados en el mapa corresponden a símbolos cartográficos de referencia y no a la escala real de los elementos existentes en el territorio. La ubicación representada es de carácter referencial y no necesariamente corresponde al trazo definitivo del proyecto.

⁸ Fuente: Secretaría de Agua y Medio Ambiente, 2025.

⁹ COBIOCOM. Corredor Biocultural Centro Occidente de México. Fuente: Secretaría de Agua y Medio Ambiente, 2025.

¹⁰ Jerarquía de los centros de población en el Sistema Urbano Rural del Estado de Guanajuato, Iplaneg, 2026.

¹¹ Número de localidades existentes en cada Unidad de Gestión Ambiental y Territorial UGAT con información de Censo de Población y Vivienda, INEGI, 2020. Iplaneg 2026.

¹² Número de localidades existentes en cada Unidad de Gestión Ambiental y Territorial UGAT con información de Censo de Población y Vivienda, INEGI, 2020. Iplaneg 2026.

Política ambiental: Restauración ecológica

Región:

Subregión:

Municipio(s):

Superficie¹:

34.6 km²

Densidad de población³:

13.2 hab/km²

Población total²:

456 habitantes

Pendiente promedio⁴:

2.5°

Simbología

Sistema Urbano Rural

C. Serv. Rurales

C. Serv. Urbanos

C. Art. del Sis.

C. Art. Reg.

C. Art. Metrop.

Ciudad Central

Carretera Federal

Carretera Estatal

Limites Municipales

Limite Estatal

Uso de Suelo y Vegetación

• AGRH. Agricultura de Riego y Humedad

• AGR T. Agricultura de Temporal

• AH. Asentamientos Humanos

• BC. Bosque Conservado

• BP. Bosque Perturbado

• CA. Cuerpo de Agua

• MC. Matorral Conservado

• MP. Matorral Perturbado

• PI. Pastizal Inducido

• PN. Pastizal Natural

• SBCC. Selva Baja Caducifolia Conservada

• SBCEP. Selva Baja Caducifolia Perturbada

• SVEG. Zona Sin Vegetación Aparente

• Otros⁶. Otros Tipos de Vegetación

Porcentaje de cobertura COBIOCOM⁹:

88.1%

Áreas Prioritarias para el Mantenimiento de Bienes y Servicios Ambientales (APMSA):

30.0%

Política territorial: Rehabilitación territorial

Ubicación

Cobertura de uso de suelo y vegetación⁵

Delimitación de UGAT⁷

Potencial de recarga⁸

Baja: 0.0%

Media: 97.3%

Alta: 2.7%

Zona de conservación hidrológica (ZCH): 0.0%

Cuerpo de agua: 0.0%

MODELO

Lineamiento - Meta	L8 Recuperar las funciones productivas de la UGAT a mediano plazo, implementando prácticas de manejo sustentables en los sectores con vocación territorial, que permitan controlar y revertir las condiciones de deterioro de suelos, agua y vegetación, potencializando su aprovechamiento y el mejoramiento de las localidades rurales.
--------------------	---

Sectores del Desarrollo				
Afinidad sectorial	Rectores	Coadyuvantes	Asociados	De interés
	Agrícola y pecuario	Conservación	Turismo y asentamientos humanos	Infraestructura, energético e industrial

Actividades sectoriales compatibles	Agricultura de temporal, Agricultura de riego, Ganadería extensiva, Ganadería intensiva, Conservación, Turismo alternativo, Asentamientos humanos rurales, Infraestructura puntual, Infraestructura lineal, Infraestructura de área,Energía eólica, Energía solar
-------------------------------------	---

Actividades sectoriales incompatibles	Acuicultura, Forestal maderable, Forestal no maderable, Turismo convencional, Asentamientos humanos urbanos, Industria ligera, Industria mediana, Industria pesada, Minería no metálica de baja disponibilidad,Minería no metálica de alta disponibilidad, Minería metálica
---------------------------------------	---

Criterios de regulación ecológica	AG50_01; AG50_03; AG50_04; AG50_05; AG50_06; AG50_07; AG50_08; AG50_09; AG50_10; AG50_11;AGT50_01; AGT50_02; AGT50_03; AGT50_04; AGT50_05; AGT50_06; AGT50_08;AGR50_01; AGR50_02; AGR50_03; AGR50_04; AGR50_05; AGR50_06; AGR50_07; AGR50_08; AGR50_09; AGR50_10; AGR50_11; AGR50_12;AGI50_01; AGI50_02; AGI50_03; AGI50_04; AGI50_05; AGI50_06; AGI50_07; AGI50_08; AGI50_09; AGI50_10; AGI50_11; AGI50_12; AGI50_13; AGI50_14; AGI50_15;GEX50_02; GEX50_03; GEX50_04;GEX50_06; GEX50_07;GIN50_01; GIN50_02; GIN50_03; GIN50_04; GIN50_05; GIN50_06; GIN50_07;CON50_01; CON50_03; CON50_04; CON50_05; CON50_06; CON50_07; CON50_08; CON50_09; CON50_10; CON50_11;RIP50_02; RIP50_03; RIP50_04;TAL50_01; TAL50_06; TAL50_07; TAL50_08; TAL50_09; TAL50_10; TAL50_11; TAL50_12; TAL50_13; TAL50_14; TAL50_15;AHR50_01; AHR50_02; AHR50_03 AHR50_04; AHR50_05; AHR50_06; AHR50_07; AHR50_08; AHR50_09; AHR50_10; AHR50_11;IF50_01; IF50_02; IF50_03; IF50_04; IF50_05;IFP50_01; IFP50_02; IFP50_03;IFL50_01; IFL50_02; IFL50_03; IFL50_04; IFL50_05; IFL50_06; IFL50_07; IFL50_08;IFA50_01; IFA50_02;EOL50_01; EOL50_02; EOL50_03; EOL50_04; EOL50_05;SOL50_01; SOL50_02; SOL50_03; SOL50_04; SOL50_05;PAT50_03
-----------------------------------	---

Estrategias ambientales y territoriales	E-04, E-05, E-07, E-09, E-19, E-21, E-32, E-33, E-36, E-37, E-38, E-39, E-40, E-44, E-46, E-47, E-48 y E-49
---	---

Sistema Urbano Rural ¹⁰					Pueblos y comunidades indígenas:
Clasificación:	Localidades con población de 2,500 a 4,999 habitantes ¹¹	No. Pob.	0 0	Nombre de las localidades:	Sin localidad
No aplica	Localidades con población de 5,000 habitantes y más ¹²	No. Pob.	0 0	Nombre de las localidades:	Sin localidad
					No hay presencia

¹ Superficie calculada en kilómetros cuadrados por cada Unidad de Gestión Ambiental y Territorial UGAT, Iplaneg 2026.

² Población total calculada para cada Unidad de Gestión Ambiental y Territorial UGAT con información de Censo de Población y Vivienda, INEGI, 2020. Iplaneg 2026.

³ Densidad poblacional calculada para cada Unidad de Gestión Ambiental y Territorial UGAT con información de Censo de Población y Vivienda, INEGI, 2020. Iplaneg 2026.

⁴ Fuente: Calculada con el Continuo de Elevaciones Mexicano y Modelos Digitales de Elevación (15 m, versión 4.0), del INEGI, 2013.

⁵ Actualización de la cobertura de uso de suelo y vegetación al año 2024.

⁶ Incluye los tipos de vegetación: vegetación acuática y subacuática, otros tipos de vegetación, matorral xerófilo y bosque espinoso.

⁷ Trazo del Camino Real de Tierra Adentro y sitios con valor patrimonial: Información de la SECTURI y de la declaratoria publicada en el POEG (núm. 131, segunda parte, 01 de julio de 2024; Decreto Gubernativo núm. 171). Los elementos representados en el mapa corresponden a símbolos cartográficos de referencia y no a la escala real de los elementos existentes en el territorio. La ubicación representada es de carácter referencial y no necesariamente corresponde al trazo definitivo del proyecto.

⁸ Fuente: Secretaría de Agua y Medio Ambiente, 2025.

⁹ COBIOCOM. Corredor Biocultural Centro Occidente de México. Fuente: Secretaría de Agua y Medio Ambiente, 2025.

¹⁰ Jerarquía de los centros de población en el Sistema Urbano Rural del Estado de Guanajuato, Iplaneg, 2026.

¹¹ Número de localidades existentes en cada Unidad de Gestión Ambiental y Territorial UGAT con información de Censo de Población y Vivienda, INEGI, 2020. Iplaneg 2026.

¹² Número de localidades existentes en cada Unidad de Gestión Ambiental y Territorial UGAT con información de Censo de Población y Vivienda, INEGI, 2020. Iplaneg 2026.

Política ambiental: Aprovechamiento sustentable

Región:

Subregión:

Municipio(s):

Superficie¹:

Densidad de población³:

Población total²:

Pendiente promedio⁴:

Simbología

Uso de Suelo y Vegetación

Porcentaje de cobertura COBIOCOM⁹:

Áreas Prioritarias para el Mantenimiento de Bienes y Servicios Ambientales (APMSA):

Política territorial: Fortalecimiento territorial

Ubicación

Cobertura de uso de suelo y vegetación⁵

Delimitación de UGAT⁷

Potencial de recarga⁸

III.- Centro y IV.- Sur

V.- Metropolitana de León y VIII.- Agave Azul

Manuel Doblado, Purísima del Rincón

Superficie¹:

146.5 km²

Densidad de población³:

56.2 hab/km²

Población total²:

8,235 habitantes

Pendiente promedio⁴:

1.3°

Sistema Urbano Rural

C. Serv. Rurales

C. Serv. Urbanos

C. Art. del Sis.

C. Art. Reg.

C. Art. Metrop.

Ciudad Central

Carretera Federal

Carretera Estatal

Limites Municipales

Limite Estatal

● AGRH. Agricultura de Riego y Humedad

● AGR T. Agricultura de Temporal

● AH. Asentamientos Humanos

● BC. Bosque Conservado

● BP. Bosque Perturbado

● CA. Cuerpo de Agua

● MC. Matorral Conservado

● MP. Matorral Perturbado

● PI. Pastizal Inducido

● PN. Pastizal Natural

● SBCC. Selva Baja Caducifolia Conservada

● SBCCP. Selva Baja Caducifolia Perturbada

● SVEG. Zona Sin Vegetación Apparente

● Otros⁶. Otros Tipos de Vegetación

Baja: 15.4%

Media: 70.7%

Alta: 13.1%

Zona de conservación hidrológica (ZCH):

0.0%

Cuerpo de agua:

0.0%

MODELO

Lineamiento - Meta

L11 Preservar el valor agroecológico de la UGAT y mejorar el aprovechamiento sustentable de las zonas de desarrollo rural, potencializando el desarrollo del sector agroindustrial e impulsando la implementación de medidas productivas eficientes en el uso y reúso del agua; la aplicación responsable de fertilizantes, agroquímicos y otras prácticas que mejoren las condiciones del suelo y la capacidad de los cultivos para afrontar el cambio climático, así como la gestión del suelo para regular el crecimiento ordenado de los asentamientos.

Sectores del Desarrollo

Afinidad sectorial

Rectores

Coadyuvantes

Asociados

De interés

Agropecuaria

Pecuaria

Infraestructura y asentamientos humanos

Energético, industrial, turismo y minero

Actividades sectoriales compatibles

Actividades sectoriales incompatibles

Criterios de regulación ecológica

Estrategias ambientales y territoriales

Sistema Urbano Rural¹⁰

Clasificación:

No aplica

Localidades con población de 2,500 a 4,999 habitantes¹¹

Localidades con población de 5,000 habitantes y más¹²

No.

0

No.

0

No.

0

No.

0

Nombre de las localidades:

Nombre de las localidades:

Pueblos y comunidades indígenas:

No hay presencia

¹ Superficie calculada en kilómetros cuadrados por cada Unidad de Gestión Ambiental y Territorial UGAT, Iplaneg 2026.

² Población total calculada para cada Unidad de Gestión Ambiental y Territorial UGAT con información de Censo de Población y Vivienda, INEGI, 2020. Iplaneg 2026.

³ Densidad poblacional calculada para cada Unidad de Gestión Ambiental y Territorial UGAT con información de Censo de Población y Vivienda, INEGI, 2020. Iplaneg 2026.

⁴ Fuente: Calculada con el Continuo de Elevaciones Mexicano y Modelos Digitales de Elevación (15 m, versión 4.0), del INEGI, 2013.

⁵ Actualización de la cobertura de uso de suelo y vegetación al año 2024.

⁶ Incluye los tipos de vegetación: vegetación acuática y subacuática, otros tipos de vegetación, matorral xerófilo y bosque espinoso.

⁷ Trazo del Camino Real de Tierra Adentro y sitios con valor patrimonial: Información de la SECTURI y de la declaratoria publicada en el POEG (núm. 131, segunda parte, 01 de julio de 2024; Decreto Gubernativo núm. 171).

⁸ Los elementos representados en el mapa corresponden a símbolos cartográficos de referencia y no a la escala real de los elementos existentes en el territorio. La ubicación representada es de carácter referencial y no necesariamente corresponde al trazo definitivo del proyecto.

⁹ Fuente: Secretaría de Agua y Medio Ambiente, 2025.

¹⁰ COBIOCOM. Corredor Biocultural Centro Occidente de México. Fuente: Secretaría de Agua y Medio Ambiente, 2025.

¹¹ Jerarquía de los centros de población en el Sistema Urbano Rural del Estado de Guanajuato, Iplaneg, 2026.

¹² Número de localidades existentes en cada Unidad de Gestión Ambiental y Territorial UGAT con información de Censo de Población y Vivienda, INEGI, 2020. Iplaneg 2026.

¹³ Número de localidades existentes en cada Unidad de Gestión Ambiental y Territorial UGAT con información de Censo de Población y Vivienda, INEGI, 2020. Iplaneg 2026.

Política ambiental: Restauración ecológica

Región:

II.- Norte y III.- Centro

Subregión:

IV.- Bicentenario y VII.- Metropolitana
Laja- Bajío

Municipio(s):

Comonfort, San Miguel de Allende

Superficie¹:

64.5 km²

Densidad de población³:

70.1 hab/km²

Población total²:

4,524 habitantes

Pendiente promedio⁴:

4.6°

Sistema Urbano Rural

C. Serv. Rurales

C. Serv. Urbanos

C. Art. del Sis.

C. Art. Reg.

C. Art. Metropol.

Ciudad Central

Carretera Federal

Carretera Estatal

Limites Municipales

Limite Estatal

Uso de Suelo y Vegetación

• AGRH. Agricultura de Riego y Humedad

• AGR T. Agricultura de Temporal

• AH. Asentamientos Humanos

• BC. Bosque Conservado

• BP. Bosque Perturbado

• CA. Cuerpo de Agua

• MC. Matorral Conservado

• MP. Matorral Perturbado

• PI. Pastizal Inducido

• PN. Pastizal Natural

• SBCC. Selva Baja Caducifolia Conservada

• SBCCP. Selva Baja Caducifolia Perturbada

• SVEG. Zona Sin Vegetación Aparente

• Otros⁶. Otros Tipos de Vegetación

Política territorial: Rehabilitación territorial

Ubicación

Cobertura de uso de suelo y vegetación⁵

Delimitación de UGAT⁷

Potencial de recarga⁸

Baja: 38.1%

Media: 38.6%

Alta: 15.0%

Zona de conservación hidrológica (ZCH): 8.2%

Cuerpo de agua: 0.0%

MODELO

Lineamiento - Meta	L8 Recuperar las funciones productivas de la UGAT a mediano plazo, implementando prácticas de manejo sustentables en los sectores con vocación territorial, que permitan controlar y revertir las condiciones de deterioro de suelos, agua y vegetación, potencializando su aprovechamiento y el mejoramiento de las localidades rurales.
--------------------	---

Sectores del Desarrollo				
Afinidad sectorial	Rectores	Coadyuvantes	Asociados	De interés
	Pecuario	Agrícola	Asentamientos humanos y turismo	Infraestructura, energético y minero
Actividades sectoriales compatibles	Agricultura de temporal, Agricultura de riego, Ganadería extensiva, Turismo alternativo, Asentamientos humanos rurales, Infraestructura puntual, Infraestructura lineal, Infraestructura de área, Energía eólica, Energía solar,Minería no metálica de alta disponibilidad			
Actividades sectoriales incompatibles	Acuicultura, Ganadería intensiva, Forestal maderable, Forestal no maderable, Conservación, Turismo convencional, Asentamientos humanos urbanos, Industria ligera, Industria mediana, Industria pesada,Minería no metálica de baja disponibilidad, Minería metálica			
Criterios de regulación ecológica	AG50_01; AG50_03; AG50_04; AG50_05; AG50_06; AG50_07; AG50_08; AG50_09; AG50_10; AG50_11; AG50_13; AG50_14; AG50_15; AG50_16; AG50_17; AG50_18;AGT50_01; AGT50_02; AGT50_03; AGT50_04;AGR50_01; AGR50_02; AGR50_03; AGR50_04; AGR50_05; AGR50_06; AGR50_07; AGR50_08; AGR50_09; AGR50_10; AGR50_11;GEX50_01; GEX50_02; GEX50_03; GEX50_04; GEX50_05; GEX50_06; GEX50_07;TAL50_01; TAL50_06; TAL50_07; TAL50_08; TAL50_09; TAL50_10; TAL50_11; TAL50_12; TAL50_13; TAL50_14; TAL50_15;AHR50_01; AHR50_02; AHR50_03 AHR50_04; AHR50_05; AHR50_06; AHR50_07; AHR50_08; AHR50_09; AHR50_10; AHR50_11;IF50_01; IF50_02; IF50_03; IF50_04; IF50_05;IFP50_01; IFP50_02; IFP50_03;IFL50_01; IFL50_02; IFL50_03; IFL50_04; IFL50_05; IFL50_06; IFL50_07; IFL50_08;IFA50_01; IFA50_02;EOL50_01; EOL50_02; EOL50_03; EOL50_04; EOL50_05;SOL50_01; SOL50_02; SOL50_03; SOL50_04; SOL50_05;MNMA50_01; MNMA50_02; MNMA50_03; MNMA50_04; MNMA50_05; MNMA50_06; MNMA50_07; MNMA50_08; MNMA50_09; MNMA50_10;PAT50_03			
Estrategias ambientales y territoriales	E-04, E-05, E-07, E-09, E-10, E-11, E-19, E-21, E-32, E-33, E-36, E-37, E-38, E-39, E-40, E-43, E-44, E-46, E-47, E-48 y E-49			

Sistema Urbano Rural ¹⁰					Pueblos y comunidades indígenas:
Clasificación:	Localidades con población de 2,500 a 4,999 habitantes ¹¹	No.	0	Nombre de las localidades: Sin localidad	
		Pob.	0		
No aplica	Localidades con población de 5,000 habitantes y más ¹²	No.	0	Nombre de las localidades: Sin localidad	No hay presencia
		Pob.	0		

¹ Superficie calculada en kilómetros cuadrados por cada Unidad de Gestión Ambiental y Territorial UGAT, Iplaneg 2026.

² Población total calculada para cada Unidad de Gestión Ambiental y Territorial UGAT con información de Censo de Población y Vivienda, INEGI, 2020. Iplaneg 2026.

³ Densidad poblacional calculada para cada Unidad de Gestión Ambiental y Territorial UGAT con información de Censo de Población y Vivienda, INEGI, 2020. Iplaneg 2026.

⁴ Fuente: Calculada con el Continuo de Elevaciones Mexicano y Modelos Digitales de Elevación (15 m, versión 4.0), del INEGI, 2013.

⁵ Actualización de la cobertura de uso de suelo y vegetación al año 2024.

⁶ Incluye los tipos de vegetación: vegetación acuática y subacuática, otros tipos de vegetación, matorral xerófilo y bosque espinoso.

⁷ Trazo del Camino Real de Tierra Adentro y sitios con valor patrimonial: Información de la SECTURI y de la declaratoria publicada en el POEG (núm. 131, segunda parte, 01 de julio de 2024; Decreto Gubernativo núm. 171).

Los elementos representados en el mapa corresponden a símbolos cartográficos de referencia y no a la escala real de los elementos existentes en el territorio. La ubicación representada es de carácter referencial y no necesariamente corresponde al trazo definitivo del proyecto.

⁸ Fuente: Secretaría de Agua y Medio Ambiente, 2025.

⁹ COBIOCOM. Corredor Biocultural Centro Occidente de México. Fuente: Secretaría de Agua y Medio Ambiente, 2025.

¹⁰ Jerarquía de los centros de población en el Sistema Urbano Rural del Estado de Guanajuato, Iplaneg, 2026.

¹¹ Número de localidades existentes en cada Unidad de Gestión Ambiental y Territorial UGAT con información de Censo de Población y Vivienda, INEGI, 2020. Iplaneg 2026.

¹² Número de localidades existentes en cada Unidad de Gestión Ambiental y Territorial UGAT con información de Censo de Población y Vivienda, INEGI, 2020. Iplaneg 2026.

Política ambiental: Restauración ecológica

Región:

Subregión:

Municipio(s):

San Miguel de Allende

Superficie¹:

23.4 km²

Densidad de población³:

88.1 hab/km²

Población total²:

2,062 habitantes

Pendiente promedio⁴:

7.4°

Sistema Urbano Rural

C. Serv. Rurales

C. Serv. Urbanos

C. Art. del Sis.

C. Art. Reg.

C. Art. Metrop.

Ciudad Central

Carretera Federal

Carretera Estatal

Limites Municipales

Limite Estatal

Uso de Suelo y Vegetación

• AGRH. Agricultura de Riego y Humedad

• AGR T. Agricultura de Temporal

• AH. Asentamientos Humanos

• BC. Bosque Conservado

• BP. Bosque Perturbado

• CA. Cuerpo de Agua

• MC. Matorral Conservado

• MP. Matorral Perturbado

• PI. Pastizal Inducido

• PN. Pastizal Natural

• SBCC. Selva Baja Caducifolia Conservada

• SBCCP. Selva Baja Caducifolia Perturbada

• SVEG. Zona Sin Vegetación Aparente

• Otros⁶. Otros Tipos de Vegetación

Porcentaje de cobertura COBIOCOM⁹:

98.6%

Áreas Prioritarias para el Mantenimiento de Bienes y Servicios Ambientales (APMSA):

16.0%

Política territorial: Rehabilitación territorial

Ubicación

Cobertura de uso de suelo y vegetación⁵

Delimitación de UGAT⁷

Potencial de recarga⁸

Baja: 100.0%

Media: 0.0%

Alta: 0.0%

Zona de conservación hidrológica (ZCH):

0.0%

Cuerpo de agua:

0.0%

MODELO

Lineamiento - Meta	L8 Recuperar las funciones productivas de la UGAT a mediano plazo, implementando prácticas de manejo sustentables en los sectores con vocación territorial, que permitan controlar y revertir las condiciones de deterioro de suelos, agua y vegetación, potencializando su aprovechamiento y el mejoramiento de las localidades rurales.
--------------------	---

Sectores del Desarrollo					
Afinidad sectorial	Rectores		Coadyuvantes	Asociados	De interés
	Pecuario		Agrícola y acuacultura	Asentamientos humanos y turismo	Infraestructura, energético y minero
Actividades sectoriales compatibles	Acuacultura, Agricultura de temporal, Agricultura de riego, Ganadería extensiva, Turismo alternativo, Asentamientos humanos rurales, Infraestructura puntual, Infraestructura lineal, Infraestructura de área, Energía solar,Minería no metálica de alta disponibilidad				
Actividades sectoriales incompatibles	Ganadería intensiva, Forestal maderable, Forestal no maderable, Conservación, Turismo convencional, Asentamientos humanos urbanos, Industria ligera, Industria mediana, Industria pesada, Energía eólica,Minería no metálica de baja disponibilidad, Minería metálica				
Criterios de regulación ecológica	ACU50_01; ACU50_02; ACU50_03; ACU50_04; ACU50_05; ACU50_06; ACU50_07;AG50_01; AG50_02; AG50_03; AG50_04; AG50_05; AG50_06; AG50_07; AG50_08; AG50_09; AG50_10; AG50_11; AG50_12;AGT50_01; AGT50_02; AGT50_03; AGT50_04;AGR50_01; AGR50_02; AGR50_03; AGR50_04; AGR50_05; AGR50_06; AGR50_07; AGR50_08; AGR50_09; AGR50_10; AGR50_11;GEX50_01; GEX50_02; GEX50_03; GEX50_04; GEX50_05; GEX50_06; GEX50_07;TAL50_01; TAL50_06; TAL50_07; TAL50_08; TAL50_09; TAL50_10; TAL50_11; TAL50_12; TAL50_13; TAL50_14; TAL50_15;AHR50_01; AHR50_02; AHR50_03 AHR50_04; AHR50_05; AHR50_06; AHR50_07; AHR50_08; AHR50_09; AHR50_10; AHR50_11;IF50_01; IF50_02; IF50_03; IF50_04; IF50_05;IFP50_01; IFP50_02; IFP50_03;IFL50_01; IFL50_02; IFL50_03; IFL50_04; IFL50_05; IFL50_06; IFL50_07; IFL50_08;IFA50_01; IFA50_02;SOL50_01; SOL50_02; SOL50_03; SOL50_04; SOL50_05;MNMA50_01; MNMA50_02; MNMA50_03; MNMA50_04; MNMA50_05; MNMA50_06; MNMA50_08; MNMA50_09; MNMA50_10;PAT50_03				
Estrategias ambientales y territoriales	E-04, E-05, E-07, E-09, E-18, E-19, E-21, E-28, E-29, E-30, E-31, E-32, E-33, E-34, E-36, E-37, E-38, E-39, E-40, E-43, E-44, E-46, E-47, E-48 y E-49				

Sistema Urbano Rural ¹⁰					Pueblos y comunidades indígenas:
Clasificación:	Localidades con población de 2,500 a 4,999 habitantes ¹¹	No.	0	Nombre de las localidades: Sin localidad	
No aplica	Localidades con población de 5,000 habitantes y más ¹²	Pob.	0	No hay presencia	
		No.	0		Nombre de las localidades: Sin localidad
		Pob.	0		

¹ Superficie calculada en kilómetros cuadrados por cada Unidad de Gestión Ambiental y Territorial UGAT, Iplaneg 2026.

² Población total calculada para cada Unidad de Gestión Ambiental y Territorial UGAT con información de Censo de Población y Vivienda, INEGI, 2020. Iplaneg 2026.

³ Densidad poblacional calculada para cada Unidad de Gestión Ambiental y Territorial UGAT con información de Censo de Población y Vivienda, INEGI, 2020. Iplaneg 2026.

⁴ Fuente: Calculada con el Continuo de Elevaciones Mexicano y Modelos Digitales de Elevación (15 m, versión 4.0), del INEGI, 2013.

⁵ Actualización de la cobertura de uso de suelo y vegetación al año 2024.

⁶ Incluye los tipos de vegetación: vegetación acuática y subacuática, otros tipos de vegetación, matorral xerófilo y bosque espinoso.

⁷ Trazo del Camino Real de Tierra Adentro y sitios con valor patrimonial: Información de la SECTURI y de la declaratoria publicada en el POEG (núm. 131, segunda parte, 01 de julio de 2024; Decreto Gubernativo núm. 171).

Los elementos representados en el mapa corresponden a símbolos cartográficos de referencia y no a la escala real de los elementos existentes en el territorio. La ubicación representada es de carácter referencial y no necesariamente corresponde al trazo definitivo del proyecto.

⁸ Fuente: Secretaría de Agua y Medio Ambiente, 2025.

⁹ COBIOCOM. Corredor Biocultural Centro Occidente de México. Fuente: Secretaría de Agua y Medio Ambiente, 2025.

¹⁰ Jerarquía de los centros de población en el Sistema Urbano Rural del Estado de Guanajuato, Iplaneg, 2026.

¹¹ Número de localidades existentes en cada Unidad de Gestión Ambiental y Territorial UGAT con información de Censo de Población y Vivienda, INEGI, 2020. Iplaneg 2026.

¹² Número de localidades existentes en cada Unidad de Gestión Ambiental y Territorial UGAT con información de Censo de Población y Vivienda, INEGI, 2020. Iplaneg 2026.

Política ambiental: Aprovechamiento sustentable

Región:

Subregión:

Municipio(s):

Romita, Silao de la Victoria

Superficie¹:

8.2 km²

Densidad de población³:

3,055.1 hab/km²

Población total²:

25,052 habitantes

Pendiente promedio⁴:

0.3°

Sistema Urbano Rural

C. Serv. Rurales

C. Serv. Urbanos

C. Art. del Sis.

C. Art. Reg.

C. Art. Metrop.

Ciudad Central

Carretera Federal

Carretera Estatal

Limites Municipales

Limite Estatal

Uso de Suelo y Vegetación

• AGRH. Agricultura de Riego y Humedad

• AGRT. Agricultura de Temporal

• AH. Asentamientos Humanos

• BC. Bosque Conservado

• BP. Bosque Perturbado

• CA. Cuerpo de Agua

• MC. Matorral Conservado

• MP. Matorral Perturbado

• PI. Pastizal Inducido

• PN. Pastizal Natural

• SBCC. Selva Baja Caducifolia Conservada

• SBCEP. Selva Baja Caducifolia Perturbada

• SVEG. Zona Sin Vegetación Aparente

• Otros⁶. Otros Tipos de Vegetación

Porcentaje de cobertura COBIOCOM⁹:

0.0%

Áreas Prioritarias para el Mantenimiento de Bienes y Servicios Ambientales (APMSA):

0.0%

Política territorial: Ordenamiento del desarrollo urbano

Ubicación

Cobertura de uso de suelo y vegetación⁵

Delimitación de UGAT⁷

Potencial de recarga⁸

Baja: 0.0%

Media: 78.3%

Alta: 0.0%

Zona de conservación hidrológica (ZCH):

21.7%

Cuerpo de agua:

0.0%

MODELO

Lineamiento - Meta	L14 Consolidar la planeación, regulación, gestión y desarrollo ordenado del centro de población y sus zonas de crecimiento considerando para ello los principios de política pública establecidos en la materia así como su vinculación funcional con el Sistema Estatal Territorial, conduciéndose en apego a la normatividad vigente en materia ambiental y territorial para los asentamientos humanos, por lo que se estará sujeto a los criterios y acciones de desarrollo urbano que sean determinadas en la planeación municipal.
--------------------	---

Sectores del Desarrollo				
Afinidad sectorial	Rectores	Coadyuvantes	Asociados	De interés
	Asentamiento humano	Turismo	Infraestructura	Industrial y energético
Actividades sectoriales compatibles	Turismo convencional, Asentamientos humanos rurales, Asentamientos humanos urbanos, Infraestructura puntual, Infraestructura lineal, Infraestructura de área, Industria ligera, Industria mediana, Energía solar			
Actividades sectoriales incompatibles	Acuicultura, Agricultura de temporal, Agricultura de riego, Ganadería extensiva, Ganadería intensiva, Forestal maderable, Forestal no maderable, Conservación, Turismo alternativo, Industria pesada, Energía eólica, Minería no metálica de baja disponibilidad, Minería no metálica de alta disponibilidad, Minería metálica			
Criterios de regulación ecológica	RES50_04;TUR50_01;TUR50_02; TUR50_03; TUR50_04; TUR50_05; TUR50_06; TUR50_07;AHR50_01; AHR50_02; AHR50_03 AHR50_04; AHR50_05; AHR50_06; AHR50_07; AHR50_08; AHR50_09; AHR50_11;AHU50_01; AHU50_02; AHU50_03; AHU50_04; AHU50_05; AHU50_06; AHU50_07; AHU50_08; AHU50_09;IF50_01; IF50_02; IF50_03; IF50_04; IF50_05;IFP50_01; IFP50_02; IFP50_03;IFL50_01; IFL50_02; IFL50_03; IFL50_04; IFL50_05; IFL50_06; IFL50_07; IFL50_08;IFA50_01; IFA50_02;IN50_01; IN50_02; IN50_03; IN50_04; IN50_05; IN50_06; IN50_07; IN50_08; IN50_09; IN50_10; IN50_11; IN50_12; IN50_13; IN50_14; IN50_15; IN50_16; IN50_17; IN50_18;INL50_01; INL50_02;INM50_01; INM50_02;SOL50_01; SOL50_02; SOL50_03; SOL50_04; SOL50_05;PAT50_01; PAT50_02; PAT50_03;PAT50_04			
Estrategias ambientales y territoriales	E-01, E-02, E-04, E-08, E-09, E-12, E-14, E-15, E-16, E-17, E-18, E-19, E-21, E-22, E-23, E-24, E-25, E-26, E-27, E-28, E-29, E-30, E-31, E-32, E-33, E-34, E-35, E-36, E-37, E-38, E-39, E-41, E-44, E-46, E-47, E-48 y E-49			

Sistema Urbano Rural ¹⁰					Pueblos y comunidades indígenas:
Clasificación:	Localidades con población de 2,500 a 4,999 habitantes ¹¹	No.	0	Nombre de las localidades: Sin localidad	
Centro Articulador Metropolitano	Localidades con población de 5,000 habitantes y más ¹²	Pob.	0	No hay presencia	
		No.	1		Nombre de las localidades: Romita
		Pob.	24,757		

¹ Superficie calculada en kilómetros cuadrados por cada Unidad de Gestión Ambiental y Territorial UGAT, Iplaneg 2026.

² Población total calculada para cada Unidad de Gestión Ambiental y Territorial UGAT con información de Censo de Población y Vivienda, INEGI, 2020. Iplaneg 2026.

³ Densidad poblacional calculada para cada Unidad de Gestión Ambiental y Territorial UGAT con información de Censo de Población y Vivienda, INEGI, 2020. Iplaneg 2026.

⁴ Fuente: Calculada con el Continuo de Elevaciones Mexicano y Modelos Digitales de Elevación (15 m, versión 4.0), del INEGI, 2013.

⁵ Actualización de la cobertura de uso de suelo y vegetación al año 2024.

⁶ Incluye los tipos de vegetación: vegetación acuática y subacuática, otros tipos de vegetación, matorral xerófilo y bosque espinoso.

⁷ Trazo del Camino Real de Tierra Adentro y sitios con valor patrimonial: Información de la SECTURI y de la declaratoria publicada en el POEG (núm. 131, segunda parte, 01 de julio de 2024; Decreto Gubernativo núm. 171). Los elementos representados en el mapa corresponden a símbolos cartográficos de referencia y no a la escala real de los elementos existentes en el territorio. La ubicación representada es de carácter referencial y no necesariamente corresponde al trazo definitivo del proyecto.

⁸ Fuente: Secretaría de Agua y Medio Ambiente, 2025.

⁹ COBIOCOM. Corredor Biocultural Centro Occidente de México. Fuente: Secretaría de Agua y Medio Ambiente, 2025.

¹⁰ Jerarquía de los centros de población en el Sistema Urbano Rural del Estado de Guanajuato, Iplaneg, 2026.

¹¹ Número de localidades existentes en cada Unidad de Gestión Ambiental y Territorial UGAT con información de Censo de Población y Vivienda, INEGI, 2020. Iplaneg 2026.

¹² Número de localidades existentes en cada Unidad de Gestión Ambiental y Territorial UGAT con información de Censo de Población y Vivienda, INEGI, 2020. Iplaneg 2026.

Política ambiental:

Aprovechamiento sustentable

Política territorial:

Fortalecimiento territorial

Región:

II.- Norte

Subregión:

IV.- Bicentenario

Municipio(s):

San Miguel de Allende

Superficie¹:

0.6 km²

Densidad de población³:

0.0 hab/km²

Población total²:

0 habitantes

Pendiente promedio⁴:

2.0°

Sistema Urbano Rural

C. Serv. Rurales

C. Serv. Urbanos

C. Art. del Sis.

C. Art. Reg.

C. Art. Metrop.

Ciudad Central

Carretera Federal

Carretera Estatal

Limites Municipales

Limite Estatal

Uso de Suelo y Vegetación

• AGRH. Agricultura de Riego y Humedad

• AGR T. Agricultura de Temporal

• AH. Asentamientos Humanos

• BC. Bosque Conservado

• BP. Bosque Perturbado

• CA. Cuerpo de Agua

• MC. Matorral Conservado

• MP. Matorral Perturbado

• PI. Pastizal Inducido

• PN. Pastizal Natural

• SBCC. Selva Baja Caducifolia Conservada

• SBCCP. Selva Baja Caducifolia Perturbada

• SVEG. Zona Sin Vegetación Aparente

• Otros⁶. Otros Tipos de Vegetación

Porcentaje de cobertura COBIOCOM⁹:

0.0%

Áreas Prioritarias para el Mantenimiento de Bienes y Servicios Ambientales (APMSA):

15.0%

Ubicación

Cobertura de uso de suelo y vegetación⁵

Delimitación de UGAT⁷

Potencial de recarga⁸

Baja: 99.5%

Media: 0.0%

Alta: 0.0%

Zona de conservación hidrológica (ZCH):

0.0%

Cuerpo de agua:

0.0%

MODELO

Lineamiento - Meta	L12 Impulsar la consolidación en la tecnificación del riego, gestión eficiente del agua y fomento de cultivos de menor demanda hídrica; aplicación responsable de fertilizantes y agroquímicos, y otras prácticas que mejoren las condiciones del suelo, así como la gestión integral de residuos, así como la gestión del suelo para regular el crecimiento ordenado de los asentamientos.
--------------------	---

Sectores del Desarrollo				
Afinidad sectorial	Rectores		Coadyuvantes	
	Agrícola		Pecuario	Infraestructura y acuacultura
De interés	Industrial, energético y turismo			
Actividades sectoriales compatibles	Acuacultura, Agricultura de temporal, Agricultura de riego, Ganadería extensiva, Turismo alternativo, Infraestructura puntual, Infraestructura lineal, Infraestructura de área, Energía solar			
Actividades sectoriales incompatibles	Ganadería intensiva, Forestal maderable, Forestal no maderable, Conservación, Turismo convencional, Asentamientos humanos rurales, Asentamientos humanos urbanos, Industria ligera, Industria mediana, Industria pesada, Energía eólica,Minería no metálica de baja disponibilidad, Minería no metálica de alta disponibilidad, Minería metálica			
Criterios de regulación ecológica	ACU50_01; ACU50_02; ACU50_03; ACU50_04; ACU50_05; ACU50_06;AG50_03; AG50_04; AG50_05; AG50_06; AG50_07; AG50_08; AG50_09; AG50_10; AG50_11;AGT50_01; AGT50_02; AGT50_03; AGT50_04;AGR50_01; AGR50_02; AGR50_03; AGR50_04; AGR50_05; AGR50_06; AGR50_07; AGR50_08; AGR50_09; AGR50_10; AGR50_11;AGI50_01; AGI50_02; AGI50_03; AGI50_04; AGI50_05; AGI50_06; AGI50_07; AGI50_08; AGI50_09; AGI50_10; AGI50_11; AGI50_12; AGI50_13; AGI50_14; AGI50_15;GEX50_02; GEX50_03; GEX50_04;GEX50_06; GEX50_07;RIP50_02; RIP50_03; RIP50_08;TAL50_01; TAL50_04; TAL50_06; TAL50_07; TAL50_11; TAL50_12; TAL50_13; TAL50_14;IF50_01; IF50_02; IF50_03; IF50_04; IF50_05;IFP50_01; IFP50_02; IFP50_03;IFL50_01; IFL50_02; IFL50_03; IFL50_04; IFL50_05; IFL50_06; IFL50_07; IFL50_08;IFA50_01; IFA50_02;SOL50_01; SOL50_02; SOL50_03; SOL50_04; SOL50_05;PAT50_03			
Estrategias ambientales y territoriales	E-01, E-06, E-13, E-14, E-16, E-17, E-18, E-19, E-22, E-26, E-27, E-28, E-30, E-31, E-32, E-33, E-35, E-36, E-37, E-38, E-39, E-40, E-41, E-44, E-46, E-47, E-48 y E-49			

Sistema Urbano Rural ¹⁰					Pueblos y comunidades indígenas:
Clasificación:	Localidades con población de 2,500 a 4,999 habitantes ¹¹	No.	0	Nombre de las localidades: Sin localidad	
		Pob.	0		
No aplica	Localidades con población de 5,000 habitantes y más ¹²	No.	0	Nombre de las localidades: Sin localidad	No hay presencia
		Pob.	0		

¹ Superficie calculada en kilómetros cuadrados por cada Unidad de Gestión Ambiental y Territorial UGAT, Iplaneg 2026.

² Población total calculada para cada Unidad de Gestión Ambiental y Territorial UGAT con información de Censo de Población y Vivienda, INEGI, 2020. Iplaneg 2026.

³ Densidad poblacional calculada para cada Unidad de Gestión Ambiental y Territorial UGAT con información de Censo de Población y Vivienda, INEGI, 2020. Iplaneg 2026.

⁴ Fuente: Calculada con el Continuo de Elevaciones Mexicano y Modelos Digitales de Elevación (15 m, versión 4.0), del INEGI, 2013.

⁵ Actualización de la cobertura de uso de suelo y vegetación al año 2024.

⁶ Incluye los tipos de vegetación: vegetación acuática y subacuática, otros tipos de vegetación, matorral xerófilo y bosque espinoso.

⁷ Trazo del Camino Real de Tierra Adentro y sitios con valor patrimonial: Información de la SECTURI y de la declaratoria publicada en el POEG (núm. 131, segunda parte, 01 de julio de 2024; Decreto Gubernativo núm. 171).

Los elementos representados en el mapa corresponden a símbolos cartográficos de referencia y no a la escala real de los elementos existentes en el territorio. La ubicación representada es de carácter referencial y no necesariamente corresponde al trazo definitivo del proyecto.

⁸ Fuente: Secretaría de Agua y Medio Ambiente, 2025.

⁹ COBIOCOM. Corredor Biocultural Centro Occidente de México. Fuente: Secretaría de Agua y Medio Ambiente, 2025.

¹⁰ Jerarquía de los centros de población en el Sistema Urbano Rural del Estado de Guanajuato, Iplaneg, 2026.

¹¹ Número de localidades existentes en cada Unidad de Gestión Ambiental y Territorial UGAT con información de Censo de Población y Vivienda, INEGI, 2020. Iplaneg 2026.

¹² Número de localidades existentes en cada Unidad de Gestión Ambiental y Territorial UGAT con información de Censo de Población y Vivienda, INEGI, 2020. Iplaneg 2026.

Política ambiental: Restauración ecológica

Región:

Subregión:

Municipio(s):

San Miguel de Allende

Superficie¹:

25.1 km²

Densidad de población³:

88.6 hab/km²

Población total²:

2,223 habitantes

Pendiente promedio⁴:

5.2°

Simbología

Sistema Urbano Rural

C. Serv. Rurales

C. Serv. Urbanos

C. Art. del Sis.

C. Art. Reg.

C. Art. Metrop.

Ciudad Central

Carretera Federal

Carretera Estatal

Limites Municipales

Limite Estatal

Uso de Suelo y Vegetación

• AGRH. Agricultura de Riego y Humedad

• AGR T. Agricultura de Temporal

• AH. Asentamientos Humanos

• BC. Bosque Conservado

• BP. Bosque Perturbado

• CA. Cuerpo de Agua

• MC. Matorral Conservado

• MP. Matorral Perturbado

• PI. Pastizal Inducido

• PN. Pastizal Natural

• SBCC. Selva Baja Caducifolia Conservada

• SBCCP. Selva Baja Caducifolia Perturbada

• SVEG. Zona Sin Vegetación Aparente

• Otros⁶. Otros Tipos de Vegetación

Porcentaje de cobertura COBIOCOM⁹:

80.6%

Áreas Prioritarias para el Mantenimiento de Bienes y Servicios Ambientales (APMSA):

11.0%

Política territorial: Rehabilitación territorial

Ubicación

Cobertura de uso de suelo y vegetación⁵

Delimitación de UGAT⁷

Potencial de recarga⁸

Baja: 1.1%

Media: 30.6%

Alta: 68.3%

Zona de conservación hidrológica (ZCH):

0.0%

Cuerpo de agua:

0.0%

MODELO

Lineamiento - Meta	L8 Recuperar las funciones productivas de la UGAT a mediano plazo, implementando prácticas de manejo sustentables en los sectores con vocación territorial, que permitan controlar y revertir las condiciones de deterioro de suelos, agua y vegetación, potencializando su aprovechamiento y el mejoramiento de las localidades rurales.
--------------------	---

Sectores del Desarrollo				
Afinidad sectorial	Rectores	Coadyuvantes	Asociados	De interés
	Agrícola y pecuario	Acuicultura	Asentamientos humanos y turismo	Infraestructura, energético y minero
Actividades sectoriales compatibles	Acuicultura, Agricultura de temporal, Agricultura de riego, Ganadería extensiva, Turismo alternativo, Asentamientos humanos rurales, Infraestructura puntual, Infraestructura lineal, Infraestructura de área, Energía solar,Minería no metálica de alta disponibilidad			
Actividades sectoriales incompatibles	Ganadería intensiva, Forestal maderable, Forestal no maderable, Conservación, Turismo convencional, Asentamientos humanos urbanos, Industria ligera, Industria mediana, Industria pesada, Energía eólica,Minería no metálica de baja disponibilidad, Minería metálica			
Criterios de regulación ecológica	ACU50_01; ACU50_02; ACU50_03; ACU50_04; ACU50_05; ACU50_06; ACU50_07;AG50_01; AG50_02; AG50_03; AG50_04; AG50_05; AG50_06; AG50_07; AG50_08; AG50_09; AG50_10; AG50_11; AG50_12; AG50_13; AG50_14; AG50_15; AG50_17; AG50_18;AGT50_01; AGT50_02; AGT50_03; AGT50_04;AGR50_01; AGR50_02; AGR50_03; AGR50_04; AGR50_05; AGR50_06; AGR50_07; AGR50_08; AGR50_09; AGR50_10; AGR50_11;GEX50_01; GEX50_02; GEX50_03; GEX50_04; GEX50_05; GEX50_06; GEX50_07;TAL50_01; TAL50_06; TAL50_07; TAL50_08; TAL50_09; TAL50_10; TAL50_11; TAL50_12; TAL50_13; TAL50_14; TAL50_15;AHR50_01; AHR50_02; AHR50_03 AHR50_04; AHR50_05; AHR50_06; AHR50_07; AHR50_08; AHR50_09; AHR50_10; AHR50_11;IF50_01; IF50_02; IF50_03; IF50_04; IF50_05;IFP50_01; IFP50_02; IFP50_03;IFL50_01; IFL50_02; IFL50_03; IFL50_04; IFL50_05; IFL50_06; IFL50_07; IFL50_08;IFA50_01; IFA50_02;SOL50_01; SOL50_02; SOL50_03; SOL50_04; SOL50_05;MNMA50_01; MNMA50_02; MNMA50_03; MNMA50_04; MNMA50_05; MNMA50_06; MNMA50_07; MNMA50_08; MNMA50_09; MNMA50_10;PAT50_01; PAT50_02; PAT50_03; PAT50_04			
Estrategias ambientales y territoriales	E-04, E-05, E-07, E-09, E-10, E-11, E-18, E-19, E-21, E-24, E-28, E-29, E-30, E-31, E-32, E-33, E-34, E-36, E-37, E-38, E-39, E-40, E-43, E-44, E-46, E-47, E-48 y E-49			

Sistema Urbano Rural ¹⁰					Pueblos y comunidades indígenas:
Clasificación:	Localidades con población de 2,500 a 4,999 habitantes ¹¹	No. Pob.	0 0	Nombre de las localidades:	
No aplica	Localidades con población de 5,000 habitantes y más ¹²	No. Pob.	0 0	Nombre de las localidades:	No hay presencia

¹ Superficie calculada en kilómetros cuadrados por cada Unidad de Gestión Ambiental y Territorial UGAT, Iplaneg 2026.

² Población total calculada para cada Unidad de Gestión Ambiental y Territorial UGAT con información de Censo de Población y Vivienda, INEGI, 2020. Iplaneg 2026.

³ Densidad poblacional calculada para cada Unidad de Gestión Ambiental y Territorial UGAT con información de Censo de Población y Vivienda, INEGI, 2020. Iplaneg 2026.

⁴ Fuente: Calculada con el Continuo de Elevaciones Mexicano y Modelos Digitales de Elevación (15 m, versión 4.0), del INEGI, 2013.

⁵ Actualización de la cobertura de uso de suelo y vegetación al año 2024.

⁶ Incluye los tipos de vegetación: vegetación acuática y subacuática, otros tipos de vegetación, matorral xerófilo y bosque espinoso.

⁷ Trazo del Camino Real de Tierra Adentro y sitios con valor patrimonial: Información de la SECTURI y de la declaratoria publicada en el POEG (núm. 131, segunda parte, 01 de julio de 2024; Decreto Gubernativo núm. 171).

Los elementos representados en el mapa corresponden a símbolos cartográficos de referencia y no a la escala real de los elementos existentes en el territorio. La ubicación representada es de carácter referencial y no necesariamente corresponde al trazado definitivo del proyecto.

⁸ Fuente: Secretaría de Agua y Medio Ambiente, 2025.

⁹ COBIOCOM. Corredor Biocultural Centro Occidente de México. Fuente: Secretaría de Agua y Medio Ambiente, 2025.

¹⁰ Jerarquía de los centros de población en el Sistema Urbano Rural del Estado de Guanajuato, Iplaneg, 2026.

¹¹ Número de localidades existentes en cada Unidad de Gestión Ambiental y Territorial UGAT con información de Censo de Población y Vivienda, INEGI, 2020. Iplaneg 2026.

¹² Número de localidades existentes en cada Unidad de Gestión Ambiental y Territorial UGAT con información de Censo de Población y Vivienda, INEGI, 2020. Iplaneg 2026.

Política ambiental: Protección

Región:

II.- Norte y III.- Centro

Subregión:

IV.- Bicentenario y VII.- Metropolitana
Laja- Bajío

Municipio(s):

Comonfort, San Miguel de Allende

Superficie¹:
71.9 km²

Densidad de población³:
0.0 hab/km²

Población total²:
0 habitantes

Pendiente promedio⁴:
20.5°

Sistema Urbano Rural

C. Serv. Rurales

C. Serv. Urbanos

C. Art. del Sis.

C. Art. Reg.

C. Art. Metrop.

Ciudad Central

Carretera Federal

Carretera Estatal

Limites Municipales

Limite Estatal

Uso de Suelo y Vegetación

• AGRH. Agricultura de Riego y Humedad

• AGR T. Agricultura de Temporal

• AH. Asentamientos Humanos

• BC. Bosque Conservado

• BP. Bosque Perturbado

• CA. Cuerpo de Agua

• MC. Matorral Conservado

• MP. Matorral Perturbado

• PI. Pastizal Inducido

• PN. Pastizal Natural

• SBCC. Selva Baja Caducifolia Conservada

• SBCCP. Selva Baja Caducifolia Perturbada

• SVEG. Zona Sin Vegetación Aparente

• Otros⁶. Otros Tipos de Vegetación

Porcentaje de cobertura COBIOCOM⁹:

99.8%

Áreas Prioritarias para el Mantenimiento de Bienes y Servicios Ambientales (APMSA):

90.0%

Política territorial: Relevancia estratégica territorial

Ubicación

Cobertura de uso de suelo y vegetación⁵

Delimitación de UGAT⁷

Potencial de recarga⁸

Baja: 86.7%

Media: 11.9%

Alta: 1.3%

Zona de conservación hidrológica (ZCH): 0.0%

Cuerpo de agua: 0.0%

MODELO

Lineamiento - Meta	L3 Mantener la integridad actual de los ecosistemas de la UGAT; y promover su mejora, a partir de programas y acciones que permitan incrementar el porcentaje de cobertura vegetal actual; así como la implementación de medidas para reducir amenazas a la biodiversidad y fomentar el uso sostenible de los servicios ecosistémicos; entre las que se encuentra la integración total o parcial de la UGAT, a alguna figura de protección federal, estatal, municipal.
--------------------	---

Sectores del Desarrollo				
Afinidad sectorial	Rectores	Coadyuvantes	Asociados	De interés
	Conservación	Turismo	Forestal	Infraestructura
Actividades sectoriales compatibles	Forestal maderable, Forestal no maderable, Conservación, Turismo alternativo, Infraestructura puntual, Infraestructura lineal			
Actividades sectoriales incompatibles	Acuicultura, Agricultura de temporal, Agricultura de riego, Ganadería extensiva, Ganadería intensiva, Turismo convencional, Asentamientos humanos rurales, Asentamientos humanos urbanos, Infraestructura de área, Industria ligera, Industria mediana, Industria pesada, Energía eólica, Energía solar, Minería no metálica de baja disponibilidad, Minería no metálica de alta disponibilidad, Minería metálica			
Criterios de regulación ecológica	FOM50_01; FOM50_02; FOM50_03; FOM50_04; FOM50_05; FOM50_06; FOM50_07; FOM50_08; FOM50_09; FOM50_10; FOM50_11; FOM50_12; FOM50_13; FOM50_14; FOM50_15; FOM50_16; FOM50_17; FOM50_18; FOM50_19; FNM50_01; FNM50_02; FNM50_03; FNM50_04; FNM50_05; FNM50_06; FNM50_07; CON50_01; CON50_02; CON50_03; CON50_04; CON50_05; CON50_06; CON50_07; CON50_8; CON50_9; CON50_10; CON50_11; RIP50_02; RIP50_03; RIP50_04; TAL50_01; TAL50_02; TAL50_03; TAL50_04; TAL50_05; TAL50_07; AL50_10; TAL50_11; TAL50_12; TAL50_15; TAL50_16; IF50_01; IF50_02; IF50_03; IF50_04; IF50_05; IFP50_01; IFP50_02; IFP50_03; IFL50_01; IFL50_02; IFL50_03; IFL50_04; IFL50_05; IFL50_06; IFL50_07; IFL50_08; PAT50_03			
Estrategias ambientales y territoriales	E-04, E-05, E-06, E-07, E-10, E-16, E-19, E-24, E-27, E-32, E-33, E-36, E-37, E-38, E-39, E-46, E-47, E-48 y E-49			

Sistema Urbano Rural ¹⁰					Pueblos y comunidades indígenas:
Clasificación:	Localidades con población de 2,500 a 4,999 habitantes ¹¹	No. Pob.	0	Nombre de las localidades: Sin localidad	
No aplica	Localidades con población de 5,000 habitantes y más ¹²	No. Pob.	0	No hay presencia	

¹ Superficie calculada en kilómetros cuadrados por cada Unidad de Gestión Ambiental y Territorial UGAT, Iplaneg 2026.

² Población total calculada para cada Unidad de Gestión Ambiental y Territorial UGAT con información de Censo de Población y Vivienda, INEGI, 2020. Iplaneg 2026.

³ Densidad poblacional calculada para cada Unidad de Gestión Ambiental y Territorial UGAT con información de Censo de Población y Vivienda, INEGI, 2020. Iplaneg 2026.

⁴ Fuente: Calculada con el Continuo de Elevaciones Mexicano y Modelos Digitales de Elevación (15 m, versión 4.0), del INEGI, 2013.

⁵ Actualización de la cobertura de uso de suelo y vegetación al año 2024.

⁶ Incluye los tipos de vegetación: vegetación acuática y subacuática, otros tipos de vegetación, matorral xerófilo y bosque espinoso.

⁷ Trazo del Camino Real de Tierra Adentro y sitios con valor patrimonial: Información de la SECTURI y de la declaratoria publicada en el POEG (núm. 131, segunda parte, 01 de julio de 2024; Decreto Gubernativo núm. 171). Los elementos representados en el mapa corresponden a símbolos cartográficos de referencia y no a la escala real de los elementos existentes en el territorio. La ubicación representada es de carácter referencial y no necesariamente corresponde al trazo definitivo del proyecto.

⁸ Fuente: Secretaría de Agua y Medio Ambiente, 2025.

⁹ COBIOCOM. Corredor Biocultural Centro Occidente de México. Fuente: Secretaría de Agua y Medio Ambiente, 2025.

¹⁰ Jerarquía de los centros de población en el Sistema Urbano Rural del Estado de Guanajuato, Iplaneg, 2026.

¹¹ Número de localidades existentes en cada Unidad de Gestión Ambiental y Territorial UGAT con información de Censo de Población y Vivienda, INEGI, 2020. Iplaneg 2026.

¹² Número de localidades existentes en cada Unidad de Gestión Ambiental y Territorial UGAT con información de Censo de Población y Vivienda, INEGI, 2020. Iplaneg 2026.

UGAT271

Grupo de UGAT

1. Área Natural Protegida Cuenca Alta del Río Temascatio

Política ambiental: Área Natural Protegida

Región:

II.- Norte y III.- Centro

Subregión:

IV.- Bicentenario, VI.- Metropolitana Irapuato- Salamanca y VII.- Metropolitana Laja- Bajío

Municipio(s):

Dolores Hidalgo C.I.N, Guanajuato, Irapuato, Salamanca, San Miguel de Allende, Santa Cruz de Juventino Rosas

Superficie¹:
174.3 km²

Densidad de población³:
12.1 hab/km²

Población total²:
2,114 habitantes

Pendiente promedio⁴:
12.9°

Sistema Urbano Rural

C. Serv. Rurales

C. Serv. Urbanos

C. Art. del Sis.

C. Art. Reg.

C. Art. Metrop.

Ciudad Central

Carretera Federal

Carretera Estatal

Limites Municipales

Limite Estatal

Uso de Suelo y Vegetación

• AGRH. Agricultura de Riego y Humedad

• AGR T. Agricultura de Temporal

• AH. Asentamientos Humanos

• BC. Bosque Conservado

• BP. Bosque Perturbado

• CA. Cuerpo de Agua

• MC. Matorral Conservado

• MP. Matorral Perturbado

• PI. Pastizal Inducido

• PN. Pastizal Natural

• SBCC. Selva Baja Caducifolia Conservada

• SBCE. Selva Baja Caducifolia Perturbada

• SVEG. Zona Sin Vegetación Aparente

• Otros⁶. Otros Tipos de Vegetación

Porcentaje de cobertura COBIOCOM⁹:

100.0%

Áreas Prioritarias para el Mantenimiento de Bienes y Servicios Ambientales (APMSA):

81.0%

Política territorial: Área Natural Protegida

Ubicación

Cobertura de uso de suelo y vegetación⁵

Delimitación de UGAT⁷

Potencial de recarga⁸

Baja: 31.3%

Media: 10.5%

Alta: 58.2%

Zona de conservación hidrológica (ZCH):

0.0%

Cuerpo de agua:

0.0%

MODELO

Lineamiento - Meta	L1 Preservar y restaurar el equilibrio ecológico en los ecosistemas y asegurar su aprovechamiento racional implementando el Programa de Manejo decretado del ANP o su Estrategia.
--------------------	---

Sectores del Desarrollo				
Afinidad sectorial	Rectores	Coadyuvantes	Asociados	De interés
	Sujeto a Programa de Manejo	Sujeto a Programa de Manejo	Sujeto a Programa de Manejo	Sujeto a Programa de Manejo
Actividades sectoriales compatibles	Sujeto a programa de manejo			
Actividades sectoriales incompatibles	Sujeto a programa de manejo			
Criterios de regulación ecológica	No aplica			
Estrategias ambientales y territoriales	E-03, E-05, E-46, E-47, E-48 y E-49			

Sistema Urbano Rural ¹⁰					Pueblos y comunidades indígenas:
Clasificación:	Localidades con población de 2,500 a 4,999 habitantes ¹¹	No.	0	Nombre de las localidades: Sin localidad	
		Pob.	0		
No aplica	Localidades con población de 5,000 habitantes y más ¹²	No.	0	Nombre de las localidades: Sin localidad	No hay presencia
		Pob.	0		

¹ Superficie calculada en kilómetros cuadrados por cada Unidad de Gestión Ambiental y Territorial UGAT, Iplaneg 2026.

² Población total calculada para cada Unidad de Gestión Ambiental y Territorial UGAT con información de Censo de Población y Vivienda, INEGI, 2020. Iplaneg 2026.

³ Densidad poblacional calculada para cada Unidad de Gestión Ambiental y Territorial UGAT con información de Censo de Población y Vivienda, INEGI, 2020. Iplaneg 2026.

⁴ Fuente: Calculada con el Continuo de Elevaciones Mexicano y Modelos Digitales de Elevación (15 m, versión 4.0), del INEGI, 2013.

⁵ Actualización de la cobertura de uso de suelo y vegetación al año 2024.

⁶ Incluye los tipos de vegetación: vegetación acuática y subacuática, otros tipos de vegetación, matorral xerófilo y bosque espinoso.

⁷ Trazo del Camino Real de Tierra Adentro y sitios con valor patrimonial: Información de la SECTURI y de la declaratoria publicada en el POEG (núm. 131, segunda parte, 01 de julio de 2024; Decreto Gubernativo núm. 171). Los elementos representados en el mapa corresponden a símbolos cartográficos de referencia y no a la escala real de los elementos existentes en el territorio. La ubicación representada es de carácter referencial y no necesariamente corresponde al trazo definitivo del proyecto.

⁸ Fuente: Secretaría de Agua y Medio Ambiente, 2025.

⁹ COBIOCOM. Corredor Biocultural Centro Occidente de México. Fuente: Secretaría de Agua y Medio Ambiente, 2025.

¹⁰ Jerarquía de los centros de población en el Sistema Urbano Rural del Estado de Guanajuato, Iplaneg, 2026.

¹¹ Número de localidades existentes en cada Unidad de Gestión Ambiental y Territorial UGAT con información de Censo de Población y Vivienda, INEGI, 2020. Iplaneg 2026.

¹² Número de localidades existentes en cada Unidad de Gestión Ambiental y Territorial UGAT con información de Censo de Población y Vivienda, INEGI, 2020. Iplaneg 2026.

UGAT272

Grupo de UGAT

1. Área Natural Protegida Santuario Cañada de la Virgen

Política ambiental: Área Natural Protegida

Región:

Subregión:

Municipio(s):

Superficie¹:

48.8 km²

Densidad de población³:

0.0 hab/km²

Población total²:

1 habitantes

Pendiente promedio⁴:

11.5°

Simbología

Sistema Urbano Rural

C. Serv. Rurales

C. Serv. Urbanos

C. Art. del Sis.

C. Art. Reg.

C. Art. Metrop.

Ciudad Central

Carretera Federal

Carretera Estatal

Limites Municipales

Limite Estatal

Uso de Suelo y Vegetación

• AGRH. Agricultura de Riego y Humedad

• AGR T. Agricultura de Temporal

• AH. Asentamientos Humanos

• BC. Bosque Conservado

• BP. Bosque Perturbado

• CA. Cuerpo de Agua

• MC. Matorral Conservado

• MP. Matorral Perturbado

• PI. Pastizal Inducido

• PN. Pastizal Natural

• SBCC. Selva Baja Caducifolia Conservada

• SBCE. Selva Baja Caducifolia Perturbada

• SVEG. Zona Sin Vegetación Aparente

• Otros⁶. Otros Tipos de Vegetación

Porcentaje de cobertura COBIOCOM⁹:

100.0%

Áreas Prioritarias para el Mantenimiento de Bienes y Servicios Ambientales (APMSA):

82.0%

Política territorial: Área Natural Protegida

Ubicación

Cobertura de uso de suelo y vegetación⁵

Delimitación de UGAT⁷

Potencial de recarga⁸

Baja: 98.3%

Media: 0.0%

Alta: 0.0%

Zona de conservación hidrológica (ZCH):

1.7%

Cuerpo de agua:

0.0%

MODELO

Lineamiento - Meta	L1 Preservar y restaurar el equilibrio ecológico en los ecosistemas y asegurar su aprovechamiento racional implementando el Programa de Manejo decretado del ANP o su Estrategia.
--------------------	---

Sectores del Desarrollo				
Afinidad sectorial	Rectores	Coadyuvantes	Asociados	De interés
	Sujeto a Programa de Manejo	Sujeto a Programa de Manejo	Sujeto a Programa de Manejo	Sujeto a Programa de Manejo
Actividades sectoriales compatibles	Sujeto a programa de manejo			
Actividades sectoriales incompatibles	Sujeto a programa de manejo			
Criterios de regulación ecológica	No aplica			
Estrategias ambientales y territoriales	E-03, E-05, E-46, E-47, E-48 y E-49			

Sistema Urbano Rural ¹⁰					Pueblos y comunidades indígenas:
Clasificación:	Localidades con población de 2,500 a 4,999 habitantes ¹¹	No.	0	Nombre de las localidades: Sin localidad	
		Pob.	0		
No aplica	Localidades con población de 5,000 habitantes y más ¹²	No.	0	Nombre de las localidades: Sin localidad	No hay presencia
		Pob.	0		

¹ Superficie calculada en kilómetros cuadrados por cada Unidad de Gestión Ambiental y Territorial UGAT, Iplaneg 2026.

² Población total calculada para cada Unidad de Gestión Ambiental y Territorial UGAT con información de Censo de Población y Vivienda, INEGI, 2020. Iplaneg 2026.

³ Densidad poblacional calculada para cada Unidad de Gestión Ambiental y Territorial UGAT con información de Censo de Población y Vivienda, INEGI, 2020. Iplaneg 2026.

⁴ Fuente: Calculada con el Continuo de Elevaciones Mexicano y Modelos Digitales de Elevación (15 m, versión 4.0), del INEGI, 2013.

⁵ Actualización de la cobertura de uso de suelo y vegetación al año 2024.

⁶ Incluye los tipos de vegetación: vegetación acuática y subacuática, otros tipos de vegetación, matorral xerófilo y bosque espinoso.

⁷ Trazo del Camino Real de Tierra Adentro y sitios con valor patrimonial: Información de la SECTURI y de la declaratoria publicada en el POEG (núm. 131, segunda parte, 01 de julio de 2024; Decreto Gubernativo núm. 171). Los elementos representados en el mapa corresponden a símbolos cartográficos de referencia y no a la escala real de los elementos existentes en el territorio. La ubicación representada es de carácter referencial y no necesariamente corresponde al trazo definitivo del proyecto.

⁸ Fuente: Secretaría de Agua y Medio Ambiente, 2025.

⁹ COBIOCOM. Corredor Biocultural Centro Occidente de México. Fuente: Secretaría de Agua y Medio Ambiente, 2025.

¹⁰ Jerarquía de los centros de población en el Sistema Urbano Rural del Estado de Guanajuato, Iplaneg, 2026.

¹¹ Número de localidades existentes en cada Unidad de Gestión Ambiental y Territorial UGAT con información de Censo de Población y Vivienda, INEGI, 2020. Iplaneg 2026.

¹² Número de localidades existentes en cada Unidad de Gestión Ambiental y Territorial UGAT con información de Censo de Población y Vivienda, INEGI, 2020. Iplaneg 2026.

Política ambiental: Preservación

Región:

II.- Norte, III.- Centro y IV.- Sur

Subregión:

IV.- Bicentenario, VI.- Metropolitana Irapuato- Salamanca y VIII.- Agave Azul

Municipio(s):

Guanajuato, Irapuato, Pueblo Nuevo

Superficie¹: 4.4 km²

Densidad de población³: 0.0 hab/km²

Población total²: 0 habitantes

Pendiente promedio⁴: 6.2°

Sistema Urbano Rural

C. Serv. Rurales

C. Serv. Urbanos

C. Art. del Sis.

C. Art. Reg.

C. Art. Metrop.

Ciudad Central

Carretera Federal

Carretera Estatal

Limites Municipales

Limite Estatal

Uso de Suelo y Vegetación

• AGRH. Agricultura de Riego y Humedad

• AGR T. Agricultura de Temporal

• AH. Asentamientos Humanos

• BC. Bosque Conservado

• BP. Bosque Perturbado

• CA. Cuerpo de Agua

• MC. Matorral Conservado

• MP. Matorral Perturbado

• PI. Pastizal Inducido

• PN. Pastizal Natural

• SBCC. Selva Baja Caducifolia Conservada

• SBGP. Selva Baja Caducifolia Perturbada

• SVEG. Zona Sin Vegetación Aparente

• Otros⁶. Otros Tipos de Vegetación

Porcentaje de cobertura COBIOCOM⁹:

0.0%

Áreas Prioritarias para el Mantenimiento de Bienes y Servicios Ambientales (APMSA):

30.0%

Ubicación

Cobertura de uso de suelo y vegetación⁵

Delimitación de UGAT⁷

Potencial de recarga⁸

Baja: 24.7%

Media: 19.1%

Alta: 56.2%

Zona de conservación hidrológica (ZCH):

0.0%

Cuerpo de agua:

0.0%

MODELO

Lineamiento - Meta	L5 Conservar el corredor ripario, promoviendo medidas para la restauración, saneamiento y/o recuperación de sus condiciones eco-hidrológicas a mediano y largo plazo; y que también involucren medidas para el manejo integral de sus cuencas alimentadoras.
--------------------	--

Sectores del Desarrollo					
Afinidad sectorial	Rectores		Coadyuvantes	Asociados	De interés
	Conservación		Acuicultura y pesca	Turismo y forestal	Infraestructura
Actividades sectoriales compatibles	Acuicultura y pesca, Forestal maderable, Forestal no maderable, Conservación, Turismo alternativo, Infraestructura puntual, Infraestructura lineal				
Actividades sectoriales incompatibles	Agricultura de temporal, Agricultura de riego, Ganadería extensiva, Ganadería intensiva, Turismo convencional, Asentamientos humanos rurales, Asentamientos humanos urbanos, Infraestructura de área, Industria ligera, Industria mediana, Industria pesada, Energía eólica, Energía solar, Minería no metálica de baja disponibilidad, Minería no metálica de alta disponibilidad, Minería metálica				
Criterios de regulación ecológica	ACU50_01; ACU50_02; ACU50_03; ACU50_04; ACU50_05; ACU50_06; ACU50_07; FOM50_01; FOM50_03; FOM50_04; FOM50_05; FOM50_06; FOM50_07; FOM50_08; FOM50_09; FOM50_10; FOM50_11; FOM50_12; FOM50_13; FOM50_14; FOM50_15; FOM50_16; FOM50_17; FOM50_18; FOM50_19; FNM50_01; FNM50_02; FNM50_03; FNM50_04; FNM50_05; FNM50_06; FNM50_07; CON50_01; CON50_03; CON50_04; CON50_05; CON50_06; CON50_07; CON50_08; CON50_09; CON50_10; CON50_11; RIP50_01; RIP50_02; RIP50_03; RIP50_04; RIP50_05; RIP50_06; RIP50_07; RIP50_08; RIP50_09; TAL50_01; TAL50_03; TAL50_04; TAL50_06; TAL50_07; TAL50_08; TAL50_09; TAL50_10; TAL50_11; TAL50_12; TAL50_13; TAL50_14; TAL50_15; IF50_01; IF50_02; IF50_03; IF50_04; IF50_05; IFP50_01; IFP50_02; IFP50_03; IFL50_01; IFL50_02; IFL50_03; IFL50_04; IFL50_05; IFL50_06; IFL50_07; IFL50_08; PAT50_03				
Estrategias ambientales y territoriales	E-05, E-06, E-07, E-10, E-11, E-18, E-19, E-28, E-29, E-30, E-31, E-32, E-34, E-36, E-37, E-38, E-46, E-47, E-48 y E-49				

Sistema Urbano Rural ¹⁰					Pueblos y comunidades indígenas:
Clasificación:	Localidades con población de 2,500 a 4,999 habitantes ¹¹	No.	0	Nombre de las localidades: Sin localidad	
No aplica	Localidades con población de 5,000 habitantes y más ¹²	Pob.	0	No hay presencia	
		No.	0		Nombre de las localidades: Sin localidad
		Pob.	0		

¹ Superficie calculada en kilómetros cuadrados por cada Unidad de Gestión Ambiental y Territorial UGAT, Iplaneg 2026.

² Población total calculada para cada Unidad de Gestión Ambiental y Territorial UGAT con información de Censo de Población y Vivienda, INEGI, 2020. Iplaneg 2026.

³ Densidad poblacional calculada para cada Unidad de Gestión Ambiental y Territorial UGAT con información de Censo de Población y Vivienda, INEGI, 2020. Iplaneg 2026.

⁴ Fuente: Calculada con el Continuo de Elevaciones Mexicano y Modelos Digitales de Elevación (15 m, versión 4.0), del INEGI, 2013.

⁵ Actualización de la cobertura de uso de suelo y vegetación al año 2024.

⁶ Incluye los tipos de vegetación: vegetación acuática y subacuática, otros tipos de vegetación, matorral xerófilo y bosque espinoso.

⁷ Trazo del Camino Real de Tierra Adentro y sitios con valor patrimonial: Información de la SECTURI y de la declaratoria publicada en el POEG (núm. 131, segunda parte, 01 de julio de 2024; Decreto Gubernativo núm. 171). Los elementos representados en el mapa corresponden a símbolos cartográficos de referencia y no a la escala real de los elementos existentes en el territorio. La ubicación representada es de carácter referencial y no necesariamente corresponde al trazo definitivo del proyecto.

⁸ Fuente: Secretaría de Agua y Medio Ambiente, 2025.

⁹ COBIOCOM. Corredor Biocultural Centro Occidente de México. Fuente: Secretaría de Agua y Medio Ambiente, 2025.

¹⁰ Jerarquía de los centros de población en el Sistema Urbano Rural del Estado de Guanajuato, Iplaneg, 2026.

¹¹ Número de localidades existentes en cada Unidad de Gestión Ambiental y Territorial UGAT con información de Censo de Población y Vivienda, INEGI, 2020. Iplaneg 2026.

¹² Número de localidades existentes en cada Unidad de Gestión Ambiental y Territorial UGAT con información de Censo de Población y Vivienda, INEGI, 2020. Iplaneg 2026.

Política ambiental: Restauración ecológica

Región:

II.- Norte y III.- Centro

Subregión:

IV.- Bicentenario y VI.- Metropolitana
Irapuato- Salamanca

Municipio(s):

Guanajuato, Irapuato

Superficie¹:

74.0 km²

Densidad de población³:

108.2 hab/km²

Población total²:

8,009 habitantes

Pendiente promedio⁴:

4.7°

Sistema Urbano Rural

C. Serv. Rurales

C. Serv. Urbanos

C. Art. del Sis.

C. Art. Reg.

C. Art. Metrop.

Ciudad Central

Carretera Federal

Carretera Estatal

Limites Municipales

Limite Estatal

Uso de Suelo y Vegetación

• AGRH. Agricultura de Riego y Humedad

• AGR T. Agricultura de Temporal

• AH. Asentamientos Humanos

• BC. Bosque Conservado

• BP. Bosque Perturbado

• CA. Cuerpo de Agua

• MC. Matorral Conservado

• MP. Matorral Perturbado

• PI. Pastizal Inducido

• PN. Pastizal Natural

• SBCC. Selva Baja Caducifolia Conservada

• SBCP. Selva Baja Caducifolia Perturbada

• SVEG. Zona Sin Vegetación Aparente

• Otros⁶. Otros Tipos de Vegetación

Política territorial: Rehabilitación territorial

Ubicación

Cobertura de uso de suelo y vegetación⁵

Delimitación de UGAT⁷

Potencial de recarga⁸

Baja: 16.4%

Media: 74.5%

Alta: 5.1%

Zona de conservación hidrológica (ZCH): 3.9%

Cuerpo de agua: 0.0%

MODELO

Lineamiento - Meta	L8 Recuperar las funciones productivas de la UGAT a mediano plazo, implementando prácticas de manejo sustentables en los sectores con vocación territorial, que permitan controlar y revertir las condiciones de deterioro de suelos, agua y vegetación, potencializando su aprovechamiento y el mejoramiento de las localidades rurales.
--------------------	---

Sectores del Desarrollo

Afinidad sectorial	Rectores	Coadyuvantes	Asociados	De interés
	Pecuario	Agrícola y acuicultura	Asentamientos humanos y turismo	Infraestructura, energético, industrial y minero
Actividades sectoriales compatibles	Acuicultura, Agricultura de temporal, Agricultura de riego, Ganadería extensiva, Turismo alternativo, Asentamientos humanos rurales, Infraestructura puntual, Infraestructura lineal, Infraestructura de área, Energía eólica, Energía solar,Minería no metálica de alta disponibilidad			
Actividades sectoriales incompatibles	Ganadería intensiva, Forestal maderable, Forestal no maderable, Conservación, Turismo convencional, Asentamientos humanos urbanos, Industria ligera, Industria mediana, Industria pesada, Minería no metálica de baja disponibilidad,Minería metálica			
Criterios de regulación ecológica	ACU50_01; ACU50_02; ACU50_03; ACU50_04; ACU50_05; ACU50_06; ACU50_07;AG50_01; AG50_02; AG50_03; AG50_04; AG50_05; AG50_06; AG50_07; AG50_08; AG50_09; AG50_10; AG50_11; AG50_12;AGT50_01; AGT50_02; AGT50_03; AGT50_04;AGR50_01; AGR50_02; AGR50_03; AGR50_04; AGR50_05; AGR50_06; AGR50_07; AGR50_08; AGR50_09; AGR50_10; AGR50_11;AGI50_10; AGI50_11; AGI50_12; AGI50_13; AGI50_14; AGI50_15;GEX50_01; GEX50_02; GEX50_03; GEX50_04; GEX50_05; GEX50_06; GEX50_07;TAL50_01; TAL50_06; TAL50_07; TAL50_08; TAL50_09; TAL50_10; TAL50_11; TAL50_12; TAL50_13; TAL50_14; TAL50_15;AHR50_01; AHR50_02; AHR50_03 AHR50_04; AHR50_05; AHR50_06; AHR50_07; AHR50_08; AHR50_09; AHR50_10; AHR50_11; AHR50_12;IF50_01; IF50_02; IF50_03; IF50_04; IF50_05;IFP50_01; IFP50_02; IFP50_03;IFL50_01; IFL50_02; IFL50_03; IFL50_04; IFL50_05; IFL50_06; IFL50_07; IFL50_08;IFA50_01; IFA50_02;EOL50_01; EOL50_02; EOL50_03; EOL50_04; EOL50_05;SOL50_01; SOL50_02; SOL50_03; SOL50_04; SOL50_05;MNMA50_01; MNMA50_02; MNMA50_03; MNMA50_04; MNMA50_05; MNMA50_06; MNMA50_07; MNMA50_08; MNMA50_09; MNMA50_10;PAT50_03			
Estrategias ambientales y territoriales	E-05, E-07, E-09, E-11, E-18, E-19, E-21, E-28, E-29, E-30, E-31, E-32, E-33, E-34, E-36, E-37, E-38, E-39, E-40, E-43, E-44, E-46, E-47, E-48 y E-49			

Sistema Urbano Rural ¹⁰					Pueblos y comunidades indígenas:
Clasificación:	Localidades con población de 2,500 a 4,999 habitantes ¹¹	No. 1	Pob. 4,243	Nombre de las localidades: San José de Llanos	
Centro de Servicios Rurales	Localidades con población de 5,000 habitantes y más ¹²	No. 0	Pob. 0	Nombre de las localidades: Sin localidad	No hay presencia

¹ Superficie calculada en kilómetros cuadrados por cada Unidad de Gestión Ambiental y Territorial UGAT, Iplaneg 2026.

² Población total calculada para cada Unidad de Gestión Ambiental y Territorial UGAT con información de Censo de Población y Vivienda, INEGI, 2020. Iplaneg 2026.

³ Densidad poblacional calculada para cada Unidad de Gestión Ambiental y Territorial UGAT con información de Censo de Población y Vivienda, INEGI, 2020. Iplaneg 2026.

⁴ Fuente: Calculada con el Continuo de Elevaciones Mexicano y Modelos Digitales de Elevación (15 m, versión 4.0), del INEGI, 2013.

⁵ Actualización de la cobertura de uso de suelo y vegetación al año 2024.

⁶ Incluye los tipos de vegetación: vegetación acuática y subacuática, otros tipos de vegetación, matorral xerófilo y bosque espinoso.

⁷ Trazo del Camino Real de Tierra Adentro y sitios con valor patrimonial: Información de la SECTURI y de la declaratoria publicada en el POEG (núm. 131, segunda parte, 01 de julio de 2024; Decreto Gubernativo núm. 171). Los elementos representados en el mapa corresponden a símbolos cartográficos de referencia y no a la escala real de los elementos existentes en el territorio. La ubicación representada es de carácter referencial y no necesariamente corresponde al trazo definitivo del proyecto.

⁸ Fuente: Secretaría de Agua y Medio Ambiente, 2025.

⁹ COBIOCOM. Corredor Biocultural Centro Occidente de México. Fuente: Secretaría de Agua y Medio Ambiente, 2025.

¹⁰ Jerarquía de los centros de población en el Sistema Urbano Rural del Estado de Guanajuato, Iplaneg, 2026.

¹¹ Número de localidades existentes en cada Unidad de Gestión Ambiental y Territorial UGAT con información de Censo de Población y Vivienda, INEGI, 2020. Iplaneg 2026.

¹² Número de localidades existentes en cada Unidad de Gestión Ambiental y Territorial UGAT con información de Censo de Población y Vivienda, INEGI, 2020. Iplaneg 2026.

Política ambiental: Aprovechamiento sustentable

Región:

Subregión:

Municipio(s):

Superficie¹:

109.4 km²

Densidad de población³:

70.3 hab/km²

Población total²:

7,689 habitantes

Pendiente promedio⁴:

0.5°

Simbología

Sistema Urbano Rural

C. Serv. Rurales

C. Serv. Urbanos

C. Art. del Sis.

C. Art. Reg.

C. Art. Metrop.

Ciudad Central

Carretera Federal

Carretera Estatal

Limites Municipales

Limite Estatal

Uso de Suelo y Vegetación

• AGRH. Agricultura de Riego y Humedad

• AGRT. Agricultura de Temporal

• AH. Asentamientos Humanos

• BC. Bosque Conservado

• BP. Bosque Perturbado

• CA. Cuerpo de Agua

• MC. Matorral Conservado

• MP. Matorral Perturbado

• PI. Pastizal Inducido

• PN. Pastizal Natural

• SBCC. Selva Baja Caducifolia Conservada

• SBPC. Selva Baja Caducifolia Perturbada

• SVEG. Zona Sin Vegetación Aparente

• Otros⁶. Otros Tipos de Vegetación

Política territorial: Fortalecimiento territorial

Ubicación

Cobertura de uso de suelo y vegetación⁵

Delimitación de UGAT⁷

Potencial de recarga⁸

Baja: 0.0%Media: 98.8%Alta: 0.0%

Zona de conservación hidrológica (ZCH): 1.2%

Cuerpo de agua: 0.0%

MODELO

Lineamiento - Meta	L12 Impulsar la consolidación en la tecnificación del riego, gestión eficiente del agua y fomento de cultivos de menor demanda hídrica; aplicación responsable de fertilizantes y agroquímicos, y otras prácticas que mejoren las condiciones del suelo, así como la gestión integral de residuos, así como la gestión del suelo para regular el crecimiento ordenado de los asentamientos.
--------------------	---

Sectores del Desarrollo								
Afinidad sectorial	Rectores		Coadyuvantes					
	Agrícola		Pecuario					
Asociados								
De interés								
Infraestructura, acuacultura y asentamientos humanos								
Actividades sectoriales compatibles								
Acuacultura, Agricultura de temporal, Agricultura de riego, Ganadería extensiva, Ganadería intensiva, Turismo alternativo, Asentamientos humanos rurales, Infraestructura puntual, Infraestructura lineal, Infraestructura de área,Energía solar, Minería no metálica de alta disponibilidad								
Actividades sectoriales incompatibles								
Forestal maderable, Forestal no maderable, Conservación, Turismo convencional, Asentamientos humanos urbanos, Industria ligera, Industria mediana, Industria pesada, Energía eólica, Minería no metálica de baja disponibilidad,Minería metálica								
Criterios de regulación ecológica								
ACU50_01; ACU50_02; ACU50_03; ACU50_04; ACU50_05; ACU50_06;AGR50_03; AG50_04; AG50_05; AG50_06; AG50_07; AG50_08; AG50_09; AG50_10; AG50_11;AGT50_01; AGT50_02; AGT50_03; AGT50_04; AGT50_05; AGT50_06; AGT50_08;AGR50_01; AGR50_02; AGR50_03; AGR50_04; AGR50_05; AGR50_06; AGR50_07; AGR50_08; AGR50_09; AGR50_10; AGR50_11; AGR50_12;AGI50_01; AGI50_02; AGI50_03; AGI50_04; AGI50_05; AGI50_06; AGI50_07; AGI50_08; AGI50_09; AGI50_10; AGI50_11; AGI50_12; AGI50_13; AGI50_14; AGI50_15;GEX50_02; GEX50_03; GEX50_04;GEX50_06; GEX50_07;GIN50_01; GIN50_02; GIN50_03; GIN50_04; GIN50_05; GIN50_06; GIN50_07;RIP50_02; RIP50_03; RIP50_08;TAL50_01; TAL50_04; TAL50_06; TAL50_07; TAL50_11; TAL50_12; TAL50_13; TAL50_14;AHR50_01; AHR50_02; AHR50_03 AHR50_04; AHR50_05; AHR50_06; AHR50_07; AHR50_08; AHR50_09; AHR50_11;IF50_01; IF50_02; IF50_03; IF50_04; IF50_05;IFP50_01; IFP50_02; IFP50_03;IFL50_01; IFL50_02; IFL50_03; IFL50_04; IFL50_05; IFL50_06; IFL50_07; IFL50_08;IFA50_01; IFA50_02;SOL50_01; SOL50_02; SOL50_03; SOL50_04; SOL50_05;MNMA50_01; MNMA50_02; MNMA50_03; MNMA50_04; MNMA50_05; MNMA50_06; MNMA50_07; MNMA50_08; MNMA50_09; MNMA50_10;PAT50_03								
Estrategias ambientales y territoriales								
E-01, E-06, E-11, E-13, E-14, E-16, E-17, E-18, E-19, E-21, E-22, E-26, E-27, E-28, E-29, E-30, E-31, E-32, E-33, E-34, E-35, E-36, E-37, E-38, E-39, E-40, E-41, E-43, E-44, E-46, E-47, E-48 y E-49								

Sistema Urbano Rural ¹⁰					Pueblos y comunidades indígenas:
Clasificación:	Localidades con población de 2,500 a 4,999 habitantes ¹¹	No.	0	Nombre de las localidades: Sin localidad	
		Pob.	0		
No aplica	Localidades con población de 5,000 habitantes y más ¹²	No.	0	Nombre de las localidades: Sin localidad	No hay presencia
		Pob.	0		

¹ Superficie calculada en kilómetros cuadrados por cada Unidad de Gestión Ambiental y Territorial UGAT, Iplaneg 2026.

² Población total calculada para cada Unidad de Gestión Ambiental y Territorial UGAT con información de Censo de Población y Vivienda, INEGI, 2020. Iplaneg 2026.

³ Densidad poblacional calculada para cada Unidad de Gestión Ambiental y Territorial UGAT con información de Censo de Población y Vivienda, INEGI, 2020. Iplaneg 2026.

⁴ Fuente: Calculada con el Continuo de Elevaciones Mexicano y Modelos Digitales de Elevación (15 m, versión 4.0), del INEGI, 2013.

⁵ Actualización de la cobertura de uso de suelo y vegetación al año 2024.

⁶ Incluye los tipos de vegetación: vegetación acuática y subacuática, otros tipos de vegetación, matorral xerófilo y bosque espinoso.

⁷ Trazo del Camino Real de Tierra Adentro y sitios con valor patrimonial: Información de la SECTURI y de la declaratoria publicada en el POEG (núm. 131, segunda parte, 01 de julio de 2024; Decreto Gubernativo núm. 171).

Los elementos representados en el mapa corresponden a símbolos cartográficos de referencia y no a la escala real de los elementos existentes en el territorio. La ubicación representada es de carácter referencial y no necesariamente corresponde al trazo definitivo del proyecto.

⁸ Fuente: Secretaría de Agua y Medio Ambiente, 2025.

⁹ COBIOCOM. Corredor Biocultural Centro Occidente de México. Fuente: Secretaría de Agua y Medio Ambiente, 2025.

¹⁰ Jerarquía de los centros de población en el Sistema Urbano Rural del Estado de Guanajuato, Iplaneg, 2026.

¹¹ Número de localidades existentes en cada Unidad de Gestión Ambiental y Territorial UGAT con información de Censo de Población y Vivienda, INEGI, 2020. Iplaneg 2026.

¹² Número de localidades existentes en cada Unidad de Gestión Ambiental y Territorial UGAT con información de Censo de Población y Vivienda, INEGI, 2020. Iplaneg 2026.

Política ambiental: Protección

Región: II.- Norte

Subregión: IV.- Bicentenario

Municipio(s): San Miguel de Allende

Superficie¹: 59.2 km²

Densidad de población³: 4.8 hab/km²

Población total²: 287 habitantes

Pendiente promedio⁴: 16.7°

Simbología

Sistema Urbano Rural

C. Serv. Rurales

C. Serv. Urbanos

C. Art. del Sis.

C. Art. Reg.

C. Art. Metrop.

Ciudad Central

Carretera Federal

Carretera Estatal

Límites Municipales

Límite Estatal

Uso de Suelo y Vegetación

• AGRH. Agricultura de Riego y Humedad

• AGR T. Agricultura de Temporal

• AH. Asentamientos Humanos

• BC. Bosque Conservado

• BP. Bosque Perturbado

• CA. Cuerpo de Agua

• MC. Matorral Conservado

• MP. Matorral Perturbado

• PI. Pastizal Inducido

• PN. Pastizal Natural

• SBCC. Selva Baja Caducifolia Conservada

• SBCP. Selva Baja Caducifolia Perturbada

• SVEG. Zona Sin Vegetación Apparente

• Otros⁶. Otros Tipos de Vegetación

Porcentaje de cobertura COBIOCOM⁹: 95.7%

Áreas Prioritarias para el Mantenimiento de Bienes y Servicios Ambientales (APMSA): 89.0%

Política territorial: Relevancia estratégica territorial

Ubicación

Cobertura de uso de suelo y vegetación⁵

Delimitación de UGAT⁷

Potencial de recarga⁸

MODELO

Lineamiento - Meta	L2 Preservar la integridad estructural de la UGAT manteniendo la cobertura vegetal y la estabilidad del suelo y fomentar la implementación de técnicas de manejo que promuevan la recarga de acuíferos a mediano y largo plazo, con la finalidad de salvaguardar la relevancia hidrogeológica que tiene la UGAT.
--------------------	--

Sectores del Desarrollo				
Afinidad sectorial	Rectores	Coadyuvantes	Asociados	De interés
	Conservación	Turismo	Forestal y asentamientos humanos	Infraestructura
Actividades sectoriales compatibles	Forestal maderable, Forestal no maderable, Conservación, Turismo alternativo, Asentamientos humanos rurales, Infraestructura puntual, Infraestructura lineal, Infraestructura de área			
Actividades sectoriales incompatibles	Acuicultura, Agricultura de temporal, Agricultura de riego, Ganadería extensiva, Ganadería intensiva, Turismo convencional, Asentamientos humanos urbanos, Industria ligera, Industria mediana, Industria pesada, Energía eólica, Energía solar,Minería no metálica de baja disponibilidad, Minería no metálica de alta disponibilidad, Minería metálica			
Criterios de regulación ecológica	FOM50_01; FOM50_02; FOM50_03; FOM50_04; FOM50_05; FOM50_06; FOM50_07; FOM50_08; FOM50_09; FOM50_10; FOM50_11; FOM50_12; FOM50_13; FOM50_14; FOM50_15; FOM50_16; FOM50_17; FOM50_18; FOM50_19;FNM50_01; FNM50_02; FNM50_03; FNM50_04; FNM50_05; FNM50_06; FNM50_07;CON50_01; CON50_02; CON50_03; CON50_04; CON50_05; CON50_06; CON50_07; CON50_8; CON50_9; CON50_10; CON50_11;RIP50_02; RIP50_03; RIP50_04;TAL50_01; TAL50_02; TAL50_03; TAL50_04; TAL50_05; TAL50_07; TAL50_10; TAL50_11; TAL50_12; TAL50_15; TAL50_16;AHR50_01; AHR50_02; AHR50_03 AHR50_04; AHR50_05; AHR50_06; AHR50_07; AHR50_08; AHR50_09; AHR50_10; AHR50_11;IF50_01; IF50_02; IF50_03; IF50_04; IF50_05;IFP50_01; IFP50_02; IFP50_03;IFL50_01; IFL50_02; IFL50_03; IFL50_04; IFL50_05; IFL50_06; IFL50_07; IFL50_08;IFA50_01; IFA50_02;PAT50_01; PAT50_02; PAT50_03; PAT50_04			
Estrategias ambientales y territoriales	E-04, E-05, E-06, E-07, E-10, E-11, E-16, E-18, E-19, E-21, E-24, E-27, E-28, E-29, E-30, E-31, E-32, E-34, E-36, E-37, E-38, E-39, E-46, E-47, E-48 y E-49			

Sistema Urbano Rural ¹⁰					Pueblos y comunidades indígenas:
Clasificación:	Localidades con población de 2,500 a 4,999 habitantes ¹¹	No. Pob.	0 0	Nombre de las localidades: Sin localidad	
No aplica	Localidades con población de 5,000 habitantes y más ¹²	No. Pob.	0 0	No hay presencia	

¹ Superficie calculada en kilómetros cuadrados por cada Unidad de Gestión Ambiental y Territorial UGAT, Iplaneg 2026.

² Población total calculada para cada Unidad de Gestión Ambiental y Territorial UGAT con información de Censo de Población y Vivienda, INEGI, 2020. Iplaneg 2026.

³ Densidad poblacional calculada para cada Unidad de Gestión Ambiental y Territorial UGAT con información de Censo de Población y Vivienda, INEGI, 2020. Iplaneg 2026.

⁴ Fuente: Calculada con el Continuo de Elevaciones Mexicano y Modelos Digitales de Elevación (15 m, versión 4.0), del INEGI, 2013.

⁵ Actualización de la cobertura de uso de suelo y vegetación al año 2024.

⁶ Incluye los tipos de vegetación: vegetación acuática y subacuática, otros tipos de vegetación, matorral xerófilo y bosque espinoso.

⁷ Trazo del Camino Real de Tierra Adentro y sitios con valor patrimonial: Información de la SECTURI y de la declaratoria publicada en el POEG (núm. 131, segunda parte, 01 de julio de 2024; Decreto Gubernativo núm. 171). Los elementos representados en el mapa corresponden a símbolos cartográficos de referencia y no a la escala real de los elementos existentes en el territorio. La ubicación representada es de carácter referencial y no necesariamente corresponde al trazo definitivo del proyecto.

⁸ Fuente: Secretaría de Agua y Medio Ambiente, 2025.

⁹ COBIOCOM. Corredor Biocultural Centro Occidente de México. Fuente: Secretaría de Agua y Medio Ambiente, 2025.

¹⁰ Jerarquía de los centros de población en el Sistema Urbano Rural del Estado de Guanajuato, Iplaneg, 2026.

¹¹ Número de localidades existentes en cada Unidad de Gestión Ambiental y Territorial UGAT con información de Censo de Población y Vivienda, INEGI, 2020. Iplaneg 2026.

¹² Número de localidades existentes en cada Unidad de Gestión Ambiental y Territorial UGAT con información de Censo de Población y Vivienda, INEGI, 2020. Iplaneg 2026.

Política ambiental: Restauración ecológica

Región:

Subregión:

Municipio(s):

Superficie¹:

0.4 km²

Densidad de población³:

0.0 hab/km²

Población total²:

0 habitantes

Pendiente promedio⁴:

4.1°

Simbología

Sistema Urbano Rural

C. Serv. Rurales

C. Serv. Urbanos

C. Art. del Sis.

C. Art. Reg.

C. Art. Metrop.

Ciudad Central

Carretera Federal

Carretera Estatal

Limites Municipales

Limite Estatal

Uso de Suelo y Vegetación

• AGRH. Agricultura de Riego y Humedad

• AGR T. Agricultura de Temporal

• AH. Asentamientos Humanos

• BC. Bosque Conservado

• BP. Bosque Perturbado

• CA. Cuerpo de Agua

• MC. Matorral Conservado

• MP. Matorral Perturbado

• PI. Pastizal Inducido

• PN. Pastizal Natural

• SBCC. Selva Baja Caducifolia Conservada

• SBCCP. Selva Baja Caducifolia Perturbada

• SVEG. Zona Sin Vegetación Aparente

• Otros⁶. Otros Tipos de Vegetación

Porcentaje de cobertura COBIOCOM⁹:

0.0%

Áreas Prioritarias para el Mantenimiento de Bienes y Servicios Ambientales (APMSA):

0.0%

Política territorial: Rehabilitación territorial

Ubicación

Cobertura de uso de suelo y vegetación⁵

Delimitación de UGAT⁷

Potencial de recarga⁸

Baja: 0.0%

Media: 100.0%

Alta: 0.0%

Zona de conservación hidrológica (ZCH): 0.0%

Cuerpo de agua: 0.0%

MODELO

Lineamiento - Meta	L9 Implementar las medidas establecidas para la regeneración ambiental del sitio o en su caso consolidar el aprovechamiento sustentable de las actividades extractivas de materiales pétreos en la UGAT, a través de cumplimiento y seguimiento de la Norma Técnica Ecológica NTE-IEE-002/ 2007.
--------------------	--

Sectores del Desarrollo				
Afinidad sectorial	Rectores	Coadyuvantes	Asociados	De interés
	Minero	Infraestructura	Energético	Industrial
Actividades sectoriales compatibles	Infraestructura puntual, Infraestructura lineal, Infraestructura de área, Industria ligera, Energía solar, Minería no metálica de alta disponibilidad			
Actividades sectoriales incompatibles	Acuacultura, Agricultura de temporal, Agricultura de riego, Ganadería extensiva, Ganadería intensiva, Forestal maderable, Forestal no maderable, Conservación, Turismo alternativo, Turismo convencional, Asentamientos humanos rurales,Asentamientos humanos urbanos, Industria mediana, Industria pesada, Energía eólica, Minería no metálica de baja disponibilidad, Minería metálica			
Criterios de regulación ecológica	IF50_01; IF50_02; IF50_03; IF50_04; IF50_05;IFP50_01; IFP50_02; IFP50_03;IFL50_01; IFL50_02; IFL50_03; IFL50_04; IFL50_05; IFL50_06; IFL50_07; IFL50_08;IFA50_01; IFA50_02;IN50_01; IN50_02; IN50_03; IN50_04; IN50_05; IN50_07; IN50_08; IN50_09; IN50_10; IN50_11; IN50_12; IN50_13; IN50_14; IN50_15; IN50_16; IN50_17; IN50_18;INL50_01; INL50_02;SOL50_01; SOL50_02; SOL50_03; SOL50_04; SOL50_05;MNM50A_01; MNMA50_02; MNMA50_03; MNMA50_04; MNMA50_05; MNMA50_06; MNMA50_08; MNMA50_10;PAT50_03			
Estrategias ambientales y territoriales	E-05, E-07, E-09, E-18, E-19, E-28, E-29, E-30, E-31, E-32, E-33, E-34, E-43, E-44, E-46, E-47, E-48 y E-49			

Sistema Urbano Rural ¹⁰					Pueblos y comunidades indígenas:
Clasificación:	Localidades con población de 2,500 a 4,999 habitantes ¹¹	No. Pob.	0 0	Nombre de las localidades: Sin localidad	
No aplica	Localidades con población de 5,000 habitantes y más ¹²	No. Pob.	0 0	No hay presencia	

¹ Superficie calculada en kilómetros cuadrados por cada Unidad de Gestión Ambiental y Territorial UGAT, Iplaneg 2026.

² Población total calculada para cada Unidad de Gestión Ambiental y Territorial UGAT con información de Censo de Población y Vivienda, INEGI, 2020. Iplaneg 2026.

³ Densidad poblacional calculada para cada Unidad de Gestión Ambiental y Territorial UGAT con información de Censo de Población y Vivienda, INEGI, 2020. Iplaneg 2026.

⁴ Fuente: Calculada con el Continuo de Elevaciones Mexicano y Modelos Digitales de Elevación (15 m, versión 4.0), del INEGI, 2013.

⁵ Actualización de la cobertura de uso de suelo y vegetación al año 2024.

⁶ Incluye los tipos de vegetación: vegetación acuática y subacuática, otros tipos de vegetación, matorral xerófilo y bosque espinoso.

⁷ Trazo del Camino Real de Tierra Adentro y sitios con valor patrimonial: Información de la SECTURI y de la declaratoria publicada en el POEG (núm. 131, segunda parte, 01 de julio de 2024; Decreto Gubernativo núm. 171). Los elementos representados en el mapa corresponden a símbolos cartográficos de referencia y no a la escala real de los elementos existentes en el territorio. La ubicación representada es de carácter referencial y no necesariamente corresponde al trazo definitivo del proyecto.

⁸ Fuente: Secretaría de Agua y Medio Ambiente, 2025.

⁹ COBIOCOM. Corredor Biocultural Centro Occidente de México. Fuente: Secretaría de Agua y Medio Ambiente, 2025.

¹⁰ Jerarquía de los centros de población en el Sistema Urbano Rural del Estado de Guanajuato, Iplaneg, 2026.

¹¹ Número de localidades existentes en cada Unidad de Gestión Ambiental y Territorial UGAT con información de Censo de Población y Vivienda, INEGI, 2020. Iplaneg 2026.

¹² Número de localidades existentes en cada Unidad de Gestión Ambiental y Territorial UGAT con información de Censo de Población y Vivienda, INEGI, 2020. Iplaneg 2026.

Política ambiental: Preservación

Región:

II.- Norte y III.- Centro

Subregión:

IV.- Bicentenario y VI.- Metropolitana
Irapuato- Salamanca

Municipio(s):

Celaya, Comonfort, Cortazar, Salamanca, San Miguel de Allende, Villagrán

Superficie¹:

8.2 km²

Densidad de población³:

1.0 hab/km²

Población total²:

8 habitantes

Pendiente promedio⁴:

1.7°

Simbología

Uso de Suelo y Vegetación

- AGRH. Agricultura de Riego y Humedad
- AGR T. Agricultura de Temporal
- AH. Asentamientos Humanos
- BC. Bosque Conservado
- BP. Bosque Perturbado
- CA. Cuerpo de Agua
- MC. Matorral Conservado
- MP. Matorral Perturbado
- PI. Pastizal Inducido
- PN. Pastizal Natural
- SBCC. Selva Baja Caducifolia Conservada
- SBCE. Selva Baja Caducifolia Perturbada
- SVEG. Zona Sin Vegetación Aparente
- Otros⁶. Otros Tipos de Vegetación

Porcentaje de cobertura COBIOCOM⁹:

17.0%

Áreas Prioritarias para el Mantenimiento de Bienes y Servicios Ambientales (APMSA):

12.0%

Política territorial: Relevancia estratégica territorial

Ubicación

Cobertura de uso de suelo y vegetación⁵

Delimitación de UGAT⁷

Potencial de recarga⁸

Baja: 10.5%

Media: 54.2%

Alta: 24.8%

Zona de conservación hidrológica (ZCH): 10.4%

Cuerpo de agua: 0.0%

MODELO

Lineamiento - Meta	L5 Conservar el corredor ripario, promoviendo medidas para la restauración, saneamiento y/o recuperación de sus condiciones eco-hidrológicas a mediano y largo plazo; y que también involucren medidas para el manejo integral de sus cuencas alimentadoras.
--------------------	--

Sectores del Desarrollo														
Afinidad sectorial	Rectores		Coadyuvantes		De interés									
	Conservación		Acuicultura y pesca		Turismo y forestal		Infraestructura							
Actividades sectoriales compatibles	Acuicultura y pesca, Forestal maderable, Forestal no maderable, Conservación, Turismo alternativo, Infraestructura puntual, Infraestructura lineal													
Actividades sectoriales incompatibles	Agricultura de temporal, Agricultura de riego, Ganadería extensiva, Ganadería intensiva, Turismo convencional, Asentamientos humanos rurales, Asentamientos humanos urbanos, Infraestructura de área, Industria ligera, Industria mediana, Industria pesada, Energía eólica, Energía solar, Minería no metálica de baja disponibilidad, Minería no metálica de alta disponibilidad, Minería metálica													
Criterios de regulación ecológica	ACU50_01; ACU50_02; ACU50_03; ACU50_04; ACU50_05; ACU50_06; ACU50_07; FOM50_01; FOM50_03; FOM50_04; FOM50_05; FOM50_06; FOM50_07; FOM50_08; FOM50_09; FOM50_10; FOM50_11; FOM50_12; FOM50_13; FOM50_14; FOM50_15; FOM50_16; FOM50_17; FOM50_18; FOM50_19; FNM50_01; FNM50_02; FNM50_03; FNM50_04; FNM50_05; FNM50_06; FNM50_07; CON50_01; CON50_03; CON50_04; CON50_05; CON50_06; CON50_07; CON50_08; CON50_09; CON50_10; CON50_11; RIP50_01; RIP50_02; RIP50_03; RIP50_04; RIP50_05; RIP50_06; RIP50_07; RIP50_08; RIP50_09; TAL50_01; TAL50_03; TAL50_04; TAL50_06; TAL50_07; TAL50_08; TAL50_09; TAL50_10; TAL50_11; TAL50_12; TAL50_13; TAL50_14; TAL50_15; IF50_01; IF50_02; IF50_03; IF50_04; IF50_05; IFP50_01; IFP50_02; IFP50_03; IFL50_01; IFL50_02; IFL50_03; IFL50_04; IFL50_05; IFL50_06; IFL50_07; IFL50_08; PAT50_03													
Estrategias ambientales y territoriales	E-04, E-05, E-06, E-07, E-10, E-11, E-18, E-19, E-28, E-29, E-30, E-31, E-32, E-34, E-36, E-37, E-38, E-46, E-47, E-48 y E-49													

Sistema Urbano Rural ¹⁰					Pueblos y comunidades indígenas:
Clasificación:	Localidades con población de 2,500 a 4,999 habitantes ¹¹	No. Pob.	0	Nombre de las localidades: Sin localidad	
No aplica	Localidades con población de 5,000 habitantes y más ¹²	No. Pob.	0	No hay presencia	

¹ Superficie calculada en kilómetros cuadrados por cada Unidad de Gestión Ambiental y Territorial UGAT, Iplaneg 2026.

² Población total calculada para cada Unidad de Gestión Ambiental y Territorial UGAT con información de Censo de Población y Vivienda, INEGI, 2020. Iplaneg 2026.

³ Densidad poblacional calculada para cada Unidad de Gestión Ambiental y Territorial UGAT con información de Censo de Población y Vivienda, INEGI, 2020. Iplaneg 2026.

⁴ Fuente: Calculada con el Continuo de Elevaciones Mexicano y Modelos Digitales de Elevación (15 m, versión 4.0), del INEGI, 2013.

⁵ Actualización de la cobertura de uso de suelo y vegetación al año 2024.

⁶ Incluye los tipos de vegetación: vegetación acuática y subacuática, otros tipos de vegetación, matorral xerófilo y bosque espinoso.

⁷ Trazo del Camino Real de Tierra Adentro y sitios con valor patrimonial: Información de la SECTURI y de la declaratoria publicada en el POEG (núm. 131, segunda parte, 01 de julio de 2024; Decreto Gubernativo núm. 171). Los elementos representados en el mapa corresponden a símbolos cartográficos de referencia y no a la escala real de los elementos existentes en el territorio. La ubicación representada es de carácter referencial y no necesariamente corresponde al trazo definitivo del proyecto.

⁸ Fuente: Secretaría de Agua y Medio Ambiente, 2025.

⁹ COBIOCOM. Corredor Biocultural Centro Occidente de México. Fuente: Secretaría de Agua y Medio Ambiente, 2025.

¹⁰ Jerarquía de los centros de población en el Sistema Urbano Rural del Estado de Guanajuato, Iplaneg, 2026.

¹¹ Número de localidades existentes en cada Unidad de Gestión Ambiental y Territorial UGAT con información de Censo de Población y Vivienda, INEGI, 2020. Iplaneg 2026.

¹² Número de localidades existentes en cada Unidad de Gestión Ambiental y Territorial UGAT con información de Censo de Población y Vivienda, INEGI, 2020. Iplaneg 2026.

UGAT280

Grupo de UGAT

1. Área Natural Protegida Los Encinos

Política ambiental: Área Natural Protegida

Región:

II.- Norte y III.- Centro

Subregión:

IV.- Bicentenario y VI.- Metropolitana
Irapuato- Salamanca

Municipio(s):

Irapuato

Superficie¹:
21.4 km²

Densidad de población³:
0.0 hab/km²

Población total²:
0 habitantes

Pendiente promedio⁴:
10.0°

Sistema Urbano Rural

C. Serv. Rurales

C. Serv. Urbanos

C. Art. del Sis.

C. Art. Reg.

C. Art. Metrop.

Ciudad Central

Carretera Federal

Carretera Estatal

Limites Municipales

Limite Estatal

Uso de Suelo y Vegetación

• AGRH. Agricultura de Riego y Humedad

• AGR T. Agricultura de Temporal

• AH. Asentamientos Humanos

• BC. Bosque Conservado

• BP. Bosque Perturbado

• CA. Cuerpo de Agua

• MC. Matorral Conservado

• MP. Matorral Perturbado

• PI. Pastizal Inducido

• PN. Pastizal Natural

• SBCC. Selva Baja Caducifolia Conservada

• SBCE. Selva Baja Caducifolia Perturbada

• SVEG. Zona Sin Vegetación Aparente

• Otros⁶. Otros Tipos de Vegetación

Política territorial: Área Natural Protegida

Ubicación

Cobertura de uso de suelo y vegetación⁵

Delimitación de UGAT⁷

Potencial de recarga⁸

Baja: 20.1%Media: 71.0%Alta: 8.8%

Zona de conservación hidrológica (ZCH): 0.0%

Cuerpo de agua: 0.0%

MODELO

Lineamiento - Meta	L1 Preservar y restaurar el equilibrio ecológico en los ecosistemas y asegurar su aprovechamiento racional implementando el Programa de Manejo decretado del ANP o su Estrategia.
--------------------	---

Sectores del Desarrollo				
Afinidad sectorial	Rectores	Coadyuvantes	Asociados	De interés
	Sujeto a Programa de Manejo	Sujeto a Programa de Manejo	Sujeto a Programa de Manejo	Sujeto a Programa de Manejo
Actividades sectoriales compatibles	Sujeto a programa de manejo			
Actividades sectoriales incompatibles	Sujeto a programa de manejo			
Criterios de regulación ecológica	No aplica			
Estrategias ambientales y territoriales	E-03, E-05, E-46, E-47, E-48 y E-49			

Sistema Urbano Rural ¹⁰					Pueblos y comunidades indígenas:
Clasificación:	Localidades con población de 2,500 a 4,999 habitantes ¹¹	No.	0	Nombre de las localidades: Sin localidad	
		Pob.	0		
No aplica	Localidades con población de 5,000 habitantes y más ¹²	No.	0	Nombre de las localidades: Sin localidad	No hay presencia
		Pob.	0		

¹ Superficie calculada en kilómetros cuadrados por cada Unidad de Gestión Ambiental y Territorial UGAT, Iplaneg 2026.

² Población total calculada para cada Unidad de Gestión Ambiental y Territorial UGAT con información de Censo de Población y Vivienda, INEGI, 2020. Iplaneg 2026.

³ Densidad poblacional calculada para cada Unidad de Gestión Ambiental y Territorial UGAT con información de Censo de Población y Vivienda, INEGI, 2020. Iplaneg 2026.

⁴ Fuente: Calculada con el Continuo de Elevaciones Mexicano y Modelos Digitales de Elevación (15 m, versión 4.0), del INEGI, 2013.

⁵ Actualización de la cobertura de uso de suelo y vegetación al año 2024.

⁶ Incluye los tipos de vegetación: vegetación acuática y subacuática, otros tipos de vegetación, matorral xerófilo y bosque espinoso.

⁷ Trazo del Camino Real de Tierra Adentro y sitios con valor patrimonial: Información de la SECTURI y de la declaratoria publicada en el POEG (núm. 131, segunda parte, 01 de julio de 2024; Decreto Gubernativo núm. 171). Los elementos representados en el mapa corresponden a símbolos cartográficos de referencia y no a la escala real de los elementos existentes en el territorio. La ubicación representada es de carácter referencial y no necesariamente corresponde al trazo definitivo del proyecto.

⁸ Fuente: Secretaría de Agua y Medio Ambiente, 2025.

⁹ COBIOCOM. Corredor Biocultural Centro Occidente de México. Fuente: Secretaría de Agua y Medio Ambiente, 2025.

¹⁰ Jerarquía de los centros de población en el Sistema Urbano Rural del Estado de Guanajuato, Iplaneg, 2026.

¹¹ Número de localidades existentes en cada Unidad de Gestión Ambiental y Territorial UGAT con información de Censo de Población y Vivienda, INEGI, 2020. Iplaneg 2026.

¹² Número de localidades existentes en cada Unidad de Gestión Ambiental y Territorial UGAT con información de Censo de Población y Vivienda, INEGI, 2020. Iplaneg 2026.

UGAT281

Grupo de UGAT

11. Aprovechamiento agropecuario de agricultura mixta de riego y temporal con asentamientos rurales

Política ambiental:

Aprovechamiento sustentable

Política territorial:

Fortalecimiento territorial

Región:

III.- Centro y IV.- Sur

Subregión:

V.- Metropolitana de León y VIII.- Agave Azul

Municipio(s):

Manuel Doblado, Romita, San Francisco del Rincón

Superficie¹:

38.8 km²

Densidad de población³:

46.8 hab/km²

Población total²:

1,816 habitantes

Pendiente promedio⁴:

3.1°

Simbología

Sistema Urbano Rural

C. Serv. Rurales

C. Serv. Urbanos

C. Art. del Sis.

C. Art. Reg.

C. Art. Metrop.

Ciudad Central

Carretera Federal

Carretera Estatal

Limites Municipales

Limite Estatal

Uso de Suelo y Vegetación

• AGRH. Agricultura de Riego y Humedad

• AGR T. Agricultura de Temporal

• AH. Asentamientos Humanos

• BC. Bosque Conservado

• BP. Bosque Perturbado

• CA. Cuerpo de Agua

• MC. Matorral Conservado

• MP. Matorral Perturbado

• PI. Pastizal Inducido

• PN. Pastizal Natural

• SBCC. Selva Baja Caducifolia Conservada

• SBCP. Selva Baja Caducifolia Perturbada

• SVEG. Zona Sin Vegetación Apparente

• Otros⁶. Otros Tipos de Vegetación


Porcentaje de cobertura COBIOCOM⁹:

3.2%

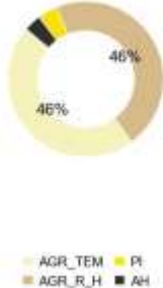
Áreas Prioritarias para el Mantenimiento de Bienes y Servicios Ambientales (APMSA):

3.0%


Ubicación




Cobertura de uso de suelo y vegetación⁵



Delimitación de UGAT⁷



Potencial de recarga⁸



Baja: 9.3%

Media: 48.6%

Alta: 13.2%

Zona de conservación hidrológica (ZCH):

28.9%

Cuerpo de agua:

0.0%

MODELO

Lineamiento - Meta	L11 Preservar el valor agroecológico de la UGAT y mejorar el aprovechamiento sustentable de las zonas de desarrollo rural, potencializando el desarrollo del sector agroindustrial e impulsando la implementación de medidas productivas eficientes en el uso y reúso del agua; la aplicación responsable de fertilizantes, agroquímicos y otras prácticas que mejoren las condiciones del suelo y la capacidad de los cultivos para afrontar el cambio climático, así como la gestión del suelo para regular el crecimiento ordenado de los asentamientos.
--------------------	---

Sectores del Desarrollo				
Afinidad sectorial	Rectores	Coadyuvantes	Asociados	De interés
	Agrícola	Pecuario	Infraestructura y asentamientos humanos	Energético, industrial, turismo y minero
Actividades sectoriales compatibles	Agricultura de temporal, Agricultura de riego, Ganadería extensiva, Ganadería intensiva, Turismo alternativo, Asentamientos humanos rurales, Infraestructura puntual, Infraestructura lineal, Infraestructura de área, Energía eólica,Energía solar, Minería no metálica de alta disponibilidad			
Actividades sectoriales incompatibles	Acuicultura, Forestal maderable, Forestal no maderable, Conservación, Turismo convencional, Asentamientos humanos urbanos, Industria ligera, Industria mediana, Industria pesada, Minería no metálica de baja disponibilidad, Minería metálica			
Criterios de regulación ecológica	AG50_03; AG50_04; AG50_05; AG50_06; AG50_07; AG50_08; AG50_09; AG50_10; AG50_11;AGT50_01; AGT50_02; AGT50_03; AGT50_04; AGT50_05; AGT50_06; AGT50_07; AGT50_08;AGR50_01; AGR50_02; AGR50_03; AGR50_04; AGR50_05; AGR50_06; AGR50_07; AGR50_08; AGR50_09; AGR50_10; AGR50_11; AGR50_12;AGI50_01; AGI50_02; AGI50_03; AGI50_04; AGI50_05; AGI50_06; AGI50_07; AGI50_08; AGI50_09; AGI50_10; AGI50_11; AGI50_12; AGI50_13; AGI50_14; AGI50_15;GEX50_02; GEX50_03; GEX50_04;GEX50_06; GEX50_07;GIN50_01; GIN50_02; GIN50_03; GIN50_04; GIN50_05; GIN50_06; GIN50_07;TAL50_01; TAL50_04; TAL50_06; TAL50_11; TAL50_12; TAL50_13; TAL50_14; TAL50_16;AHR50_01; AHR50_02; AHR50_03 AHR50_04; AHR50_05; AHR50_06; AHR50_07; AHR50_08; AHR50_09; AHR50_11;IF50_01; IF50_02; IF50_03; IF50_04; IF50_05;IFP50_01; IFP50_02; IFP50_03;IFL50_01; IFL50_02; IFL50_03; IFL50_04; IFL50_05; IFL50_06; IFL50_07; IFL50_08;IFA50_01; IFA50_02;EOL50_01; EOL50_02; EOL50_03; EOL50_04; EOL50_05;SOL50_01; SOL50_02; SOL50_03; SOL50_04; SOL50_05;MNMA50A_01; MNMA50_02; MNMA50_03; MNMA50_04; MNMA50_05; MNMA50_06; MNMA50_07; MNMA50_10;PAT50_03			
Estrategias ambientales y territoriales	E-01, E-06, E-07, E-10, E-11, E-13, E-14, E-16, E-17, E-18, E-19, E-21, E-22, E-26, E-27, E-28, E-29, E-30, E-31, E-32, E-33, E-34, E-35, E-36, E-37, E-38, E-39, E-40, E-41, E-43, E-44, E-46, E-47, E-48 y E-49			

Sistema Urbano Rural ¹⁰					Pueblos y comunidades indígenas:
Clasificación:	Localidades con población de 2,500 a 4,999 habitantes ¹¹	No.	0	Nombre de las localidades: Sin localidad	
No aplica	Localidades con población de 5,000 habitantes y más ¹²	Pob.	0		
		No.	0	Nombre de las localidades: Sin localidad	No hay presencia
		Pob.	0		

¹ Superficie calculada en kilómetros cuadrados por cada Unidad de Gestión Ambiental y Territorial UGAT, Iplaneg 2026.

² Población total calculada para cada Unidad de Gestión Ambiental y Territorial UGAT con información de Censo de Población y Vivienda, INEGI, 2020. Iplaneg 2026.

³ Densidad poblacional calculada para cada Unidad de Gestión Ambiental y Territorial UGAT con información de Censo de Población y Vivienda, INEGI, 2020. Iplaneg 2026.

⁴ Fuente: Calculada con el Continuo de Elevaciones Mexicano y Modelos Digitales de Elevación (15 m, versión 4.0), del INEGI, 2013.

⁵ Actualización de la cobertura de uso de suelo y vegetación al año 2024.

⁶ Incluye los tipos de vegetación: vegetación acuática y subacuática, otros tipos de vegetación, matorral xerófilo y bosque espinoso.

⁷ Trazo del Camino Real de Tierra Adentro y sitios con valor patrimonial: Información de la SECTURI y de la declaratoria publicada en el POEG (núm. 131, segunda parte, 01 de julio de 2024; Decreto Gubernativo núm. 171).

Los elementos representados en el mapa corresponden a símbolos cartográficos de referencia y no a la escala real de los elementos existentes en el territorio. La ubicación representada es de carácter referencial y no necesariamente corresponde al trazo definitivo del proyecto.

⁸ Fuente: Secretaría de Agua y Medio Ambiente, 2025.

⁹ COBIOCOM. Corredor Biocultural Centro Occidente de México. Fuente: Secretaría de Agua y Medio Ambiente, 2025.

¹⁰ Jerarquía de los centros de población en el Sistema Urbano Rural del Estado de Guanajuato, Iplaneg, 2026.

¹¹ Número de localidades existentes en cada Unidad de Gestión Ambiental y Territorial UGAT con información de Censo de Población y Vivienda, INEGI, 2020. Iplaneg 2026.

¹² Número de localidades existentes en cada Unidad de Gestión Ambiental y Territorial UGAT con información de Censo de Población y Vivienda, INEGI, 2020. Iplaneg 2026.

Política ambiental: Preservación

Política territorial: Relevancia estratégica territorial

Región:

III.- Centro

Subregión:

V.- Metropolitana de León

Municipio(s): Romita

Superficie¹: 3.1 km²

Densidad de población³: 0.0 hab/km²

Población total²: 0 habitantes

Pendiente promedio⁴: 0.4°

Sistema Urbano Rural

C. Serv. Rurales

C. Serv. Urbanos

C. Art. del Sis.

C. Art. Reg.

C. Art. Metrop.

Ciudad Central

Carretera Federal

Carretera Estatal

Limites Municipales

Limite Estatal

Uso de Suelo y Vegetación

• AGRH. Agricultura de Riego y Humedad

• AGR T. Agricultura de Temporal

• AH. Asentamientos Humanos

• BC. Bosque Conservado

• BP. Bosque Perturbado

• CA. Cuerpo de Agua

• MC. Matorral Conservado

• MP. Matorral Perturbado

• PI. Pastizal Inducido

• PN. Pastizal Natural

• SBCC. Selva Baja Caducifolia Conservada

• SBCE. Selva Baja Caducifolia Perturbada

• SVEG. Zona Sin Vegetación Aparente

• Otros⁶. Otros Tipos de Vegetación

Porcentaje de cobertura COBIOCOM⁹: 0.0%

Áreas Prioritarias para el Mantenimiento de Bienes y Servicios Ambientales (APMSA): 4.0%

Ubicación

Cobertura de uso de suelo y vegetación⁵

Delimitación de UGAT⁷

Potencial de recarga⁸

Baja: 0.0%Media: 98.7%Alta: 1.3%

Zona de conservación hidrológica (ZCH): 0.0%

Cuerpo de agua: 0.0%

MODELO

Lineamiento - Meta	L6 Recuperar y conservar los ecosistemas acuáticos y terrestres asociados al cuerpo de agua a mediano plazo y fomentar actividades que no afecten su integridad y disponibilidad hídrica; considerando también medidas para el manejo integral de sus cuencas alimentadoras
--------------------	---

Sectores del Desarrollo				
Afinidad sectorial	Rectores	Coadyuvantes	Asociados	De interés
	Acuicultura y pesca	Turismo	Conservación	Infraestructura
Actividades sectoriales compatibles	Acuicultura y pesca, Conservación, Turismo alternativo, Infraestructura puntual, Infraestructura lineal			
Actividades sectoriales incompatibles	Agricultura de temporal, Agricultura de riego, Ganadería extensiva, Ganadería intensiva, Forestal maderable, Forestal no maderable, Turismo convencional, Asentamientos humanos rurales, Asentamientos humanos urbanos, Infraestructura de área, Industria ligera, Industria mediana, Industria pesada, Energía eólica, Energía solar, Minería no metálica de baja disponibilidad, Minería no metálica de alta disponibilidad, Minería metálica			
Criterios de regulación ecológica	ACU50_01; ACU50_02; ACU50_03; ACU50_04; ACU50_05; ACU50_06; ACU50_07;CON50_01; CON50_03; CON50_04; CON50_05; CON50_06;RIP50_06; RIP50_07;TAL50_01; TAL50_03; TAL50_04; TAL50_06; TAL50_07; TAL50_08; TAL50_09; TAL50_10; TAL50_11; TAL50_12; TAL50_13; TAL50_14; TAL50_15;IF50_01; IF50_02; IF50_03; IF50_04; IF50_05;IFP50_01; IFP50_02; IFP50_03;IFL50_01; IFL50_02; IFL50_03; IFL50_04; IFL50_05; IFL50_06; IFL50_07; IFL50_08;PAT50_03			
Estrategias ambientales y territoriales	E-06, E-07, E-11, E-19, E-32, E-36, E-37, E-38, E-46, E-47, E-48 y E-49			

Sistema Urbano Rural ¹⁰					Pueblos y comunidades indígenas:
Clasificación:	Localidades con población de 2,500 a 4,999 habitantes ¹¹	No.	0	Nombre de las localidades: Sin localidad	
No aplica	Localidades con población de 5,000 habitantes y más ¹²	Pob.	0		
		No.	0	Nombre de las localidades: Sin localidad	No hay presencia
		Pob.	0		

¹ Superficie calculada en kilómetros cuadrados por cada Unidad de Gestión Ambiental y Territorial UGAT, Iplaneg 2026.

² Población total calculada para cada Unidad de Gestión Ambiental y Territorial UGAT con información de Censo de Población y Vivienda, INEGI, 2020. Iplaneg 2026.

³ Densidad poblacional calculada para cada Unidad de Gestión Ambiental y Territorial UGAT con información de Censo de Población y Vivienda, INEGI, 2020. Iplaneg 2026.

⁴ Fuente: Calculada con el Continuo de Elevaciones Mexicano y Modelos Digitales de Elevación (15 m, versión 4.0), del INEGI, 2013.

⁵ Actualización de la cobertura de uso de suelo y vegetación al año 2024.

⁶ Incluye los tipos de vegetación: vegetación acuática y subacuática, otros tipos de vegetación, matorral xerófilo y bosque espinoso.

⁷ Trazo del Camino Real de Tierra Adentro y sitios con valor patrimonial: Información de la SECTURI y de la declaratoria publicada en el POEG (núm. 131, segunda parte, 01 de julio de 2024; Decreto Gubernativo núm. 171).

Los elementos representados en el mapa corresponden a símbolos cartográficos de referencia y no a la escala real de los elementos existentes en el territorio. La ubicación representada es de carácter referencial y no necesariamente corresponde al trazo definitivo del proyecto.

⁸ Fuente: Secretaría de Agua y Medio Ambiente, 2025.

⁹ COBIOCOM. Corredor Biocultural Centro Occidente de México. Fuente: Secretaría de Agua y Medio Ambiente, 2025.

¹⁰ Jerarquía de los centros de población en el Sistema Urbano Rural del Estado de Guanajuato, Iplaneg, 2026.

¹¹ Número de localidades existentes en cada Unidad de Gestión Ambiental y Territorial UGAT con información de Censo de Población y Vivienda, INEGI, 2020. Iplaneg 2026.

¹² Número de localidades existentes en cada Unidad de Gestión Ambiental y Territorial UGAT con información de Censo de Población y Vivienda, INEGI, 2020. Iplaneg 2026.

Política ambiental: Aprovechamiento sustentable

Región:

II.- Norte y III.- Centro

Subregión:

IV.- Bicentenario y VI.- Metropolitana
Irapuato- Salamanca

Municipio(s):

Guanajuato, Irapuato

Superficie¹:
3.5 km²

Densidad de población³:
0.6 hab/km²

Población total²:
2 habitantes

Pendiente promedio⁴:
2.7°

Sistema Urbano Rural

C. Serv. Rurales

C. Serv. Urbanos

C. Art. del Sis.

C. Art. Reg.

C. Art. Metropol.

Ciudad Central

Carretera Federal

Carretera Estatal

Limites Municipales

Limite Estatal

Uso de Suelo y Vegetación

• AGRH. Agricultura de Riego y Humedad

• AGR T. Agricultura de Temporal

• AH. Asentamientos Humanos

• BC. Bosque Conservado

• BP. Bosque Perturbado

• CA. Cuerpo de Agua

• MC. Matorral Conservado

• MP. Matorral Perturbado

• PI. Pastizal Inducido

• PN. Pastizal Natural

• SBCC. Selva Baja Caducifolia Conservada

• SBCCP. Selva Baja Caducifolia Perturbada

• SVEG. Zona Sin Vegetación Aparente

• Otros⁶. Otros Tipos de Vegetación

Porcentaje de cobertura COBIOCOM⁹:

0.0%

Áreas Prioritarias para el Mantenimiento de Bienes y Servicios Ambientales (APMSA):

0.0%

Ubicación

Cobertura de uso de suelo y vegetación⁵

Delimitación de UGAT⁷

Potencial de recarga⁸

Baja: 62.3%

Media: 35.4%

Alta: 2.3%

Zona de conservación hidrológica (ZCH):

0.0%

Cuerpo de agua:

0.0%

MODELO

Lineamiento - Meta	L13 Impulsar la creación y fortalecimiento de infraestructura estratégica que facilite el desarrollo de actividades industriales bajo criterios de sustentabilidad y mitigación a efectos de cambio climático, promoviendo el uso eficiente y el reúso del agua, así como el manejo responsable de insumos. Acciones a realizarse con un enfoque de economía circular, responsabilidad social, asegurando beneficios al medio ambiente y a las comunidades locales cercanas.
--------------------	--

Sectores del Desarrollo				
Afinidad sectorial	Rectores	Coadyuvantes	Asociados	De interés
	Industrial	Infraestructura	Agrícola, pecuario y asentamientos humanos	Minero
Actividades sectoriales compatibles	Agricultura de temporal, Agricultura de riego, Ganadería extensiva, Ganadería intensiva, Asentamientos humanos rurales, Infraestructura puntual, Infraestructura lineal, Infraestructura de área, Industria ligera, Industria mediana, Industria pesada, Energía solar, Minería no metálica de alta disponibilidad			
Actividades sectoriales incompatibles	Acuacultura, Forestal maderable, Forestal no maderable, Conservación, Turismo alternativo, Turismo convencional, Asentamientos humanos urbanos, Energía eólica, Minería no metálica de baja disponibilidad, Minería metálica			
Criterios de regulación ecológica	AG50_03; AG50_04; AG50_05; AG50_06; AG50_07; AG50_08; AG50_09; AG50_10; AG50_11;AGT50_01; AGT50_02; AGT50_03; AGT50_04;AGR50_01; AGR50_02; AGR50_03; AGR50_04; AGR50_05; AGR50_06; AGR50_07; AGR50_08; AGR50_09; AGR50_10; AGR50_11;AGI50_01; AGI50_02; AGI50_03; AGI50_04; AGI50_05; AGI50_06; AGI50_07; AGI50_08; AGI50_09; AGI50_10; AGI50_11; AGI50_12; AGI50_13; AGI50_14; AGI50_15;GEX50_02; GEX50_03; GEX50_04;GEX50_06; GEX50_07;GIN50_01; GIN50_02; GIN50_03; GIN50_04; GIN50_05; GIN50_06; GIN50_07;AHR50_01;IF50_01; IF50_02; IF50_03; IF50_04; IF50_05;IFP50_01; IFP50_02; IFP50_03;IFL50_01; IFL50_02; IFL50_03; IFL50_04; IFL50_05; IFL50_06; IFL50_07; IFL50_08;IFA50_01; IFA50_02;IN50_01; IN50_02; IN50_03; IN50_04; IN50_05; IN50_06; IN50_07; IN50_08; IN50_09; IN50_10; IN50_11; IN50_12; IN50_13; IN50_14; IN50_15; IN50_16; IN50_17; IN50_18;INL50_01; INL50_02;INM50_01; INM50_02;INP50_01; INP50_02;SOL50_01; SOL50_02; SOL50_03; SOL50_04; SOL50_05;MNMA50_01; MNMA50_02; MNMA50_03; MNMA50_04; MNMA50_05; MNMA50_06; MNMA50_10;PAT50_03;TL50_01; TL50_02; TL50_03; TL50_04; TL50_05			
Estrategias ambientales y territoriales	E-01, E-02, E-08, E-09, E-12, E-14, E-16, E-17, E-18, E-19, E-21, E-22, E-26, E-27, E-28, E-29, E-30, E-31, E-32, E-33, E-34, E-35, E-36, E-37, E-38, E-39, E-40, E-41, E-43, E-44, E-46, E-47, E-48 y E-49			

Sistema Urbano Rural ¹⁰					Pueblos y comunidades indígenas:
Clasificación:	Localidades con población de 2,500 a 4,999 habitantes ¹¹	No. Pob.	0 0	Nombre de las localidades:	
No aplica	Localidades con población de 5,000 habitantes y más ¹²	No. Pob.	0 0	No hay presencia	

¹ Superficie calculada en kilómetros cuadrados por cada Unidad de Gestión Ambiental y Territorial UGAT, Iplaneg 2026.

² Población total calculada para cada Unidad de Gestión Ambiental y Territorial UGAT con información de Censo de Población y Vivienda, INEGI, 2020. Iplaneg 2026.

³ Densidad poblacional calculada para cada Unidad de Gestión Ambiental y Territorial UGAT con información de Censo de Población y Vivienda, INEGI, 2020. Iplaneg 2026.

⁴ Fuente: Calculada con el Continuo de Elevaciones Mexicano y Modelos Digitales de Elevación (15 m, versión 4.0), del INEGI, 2013.

⁵ Actualización de la cobertura de uso de suelo y vegetación al año 2024.

⁶ Incluye los tipos de vegetación: vegetación acuática y subacuática, otros tipos de vegetación, matorral xerófilo y bosque espinoso.

⁷ Trazo del Camino Real de Tierra Adentro y sitios con valor patrimonial: Información de la SECTURI y de la declaratoria publicada en el POEG (núm. 131, segunda parte, 01 de julio de 2024; Decreto Gubernativo núm. 171). Los elementos representados en el mapa corresponden a símbolos cartográficos de referencia y no a la escala real de los elementos existentes en el territorio. La ubicación representada es de carácter referencial y no necesariamente corresponde al trazo definitivo del proyecto.

⁸ Fuente: Secretaría de Agua y Medio Ambiente, 2025.

⁹ COBIOCOM. Corredor Biocultural Centro Occidente de México. Fuente: Secretaría de Agua y Medio Ambiente, 2025.

¹⁰ Jerarquía de los centros de población en el Sistema Urbano Rural del Estado de Guanajuato, Iplaneg, 2026.

¹¹ Número de localidades existentes en cada Unidad de Gestión Ambiental y Territorial UGAT con información de Censo de Población y Vivienda, INEGI, 2020. Iplaneg 2026.

¹² Número de localidades existentes en cada Unidad de Gestión Ambiental y Territorial UGAT con información de Censo de Población y Vivienda, INEGI, 2020. Iplaneg 2026.

Política ambiental: Aprovechamiento sustentable

Política territorial: Control territorial

Región:

II.- Norte y III.- Centro

Subregión:

IV.- Bicentenario y VII.- Metropolitana
Laja- Bajío

Municipio(s):

Comonfort, San Miguel de Allende

Superficie¹:

47.2 km²

Densidad de población³:

157.5 hab/km²

Población total²:

7,436 habitantes

Pendiente promedio⁴:

5.2°

Sistema Urbano Rural

C. Serv. Rurales

C. Serv. Urbanos

C. Art. del Sis.

C. Art. Reg.

C. Art. Metrop.

Ciudad Central

Carretera Federal

Carretera Estatal

Limites Municipales

Limite Estatal

Uso de Suelo y Vegetación

• AGRH. Agricultura de Riego y Humedad

• AGR T. Agricultura de Temporal

• AH. Asentamientos Humanos

• BC. Bosque Conservado

• BP. Bosque Perturbado

• CA. Cuerpo de Agua

• MC. Matorral Conservado

• MP. Matorral Perturbado

• PI. Pastizal Inducido

• PN. Pastizal Natural

• SBCC. Selva Baja Caducifolia Conservada

• SBCEP. Selva Baja Caducifolia Perturbada

• SVEG. Zona Sin Vegetación Aparente

• Otros⁶. Otros Tipos de Vegetación

Ubicación

Cobertura de uso de suelo y vegetación⁵

Delimitación de UGAT⁷

Potencial de recarga⁸

Porcentaje de cobertura COBIOCOM⁹:

43.5%

Áreas Prioritarias para el Mantenimiento de Bienes y Servicios Ambientales (APMSA):

14.0%

Baja: 13.8%

Media: 45.8%

Alta: 35.2%

Zona de conservación hidrológica (ZCH):

5.2%

Cuerpo de agua:

0.0%

MODELO

Lineamiento - Meta	L11 Preservar el valor agroecológico de la UGAT y mejorar el aprovechamiento sustentable de las zonas de desarrollo rural, potencializando el desarrollo del sector agroindustrial e impulsando la implementación de medidas productivas eficientes en el uso y reúso del agua; la aplicación responsable de fertilizantes, agroquímicos y otras prácticas que mejoren las condiciones del suelo y la capacidad de los cultivos para afrontar el cambio climático, así como la gestión del suelo para regular el crecimiento ordenado de los asentamientos.
--------------------	---

Sectores del Desarrollo				
Afinidad sectorial	Rectores	Coadyuvantes	Asociados	De interés
	Agrícola	Pecuario	Infraestructura y asentamientos humanos	Energético, industrial, acuacultura, turismo y minero
Actividades sectoriales compatibles	Acuacultura, Agricultura de temporal, Agricultura de riego, Ganadería extensiva, Turismo alternativo, Asentamientos humanos rurales, Infraestructura puntual, Infraestructura lineal, Infraestructura de área, Energía solar, Minería no metálica de alta disponibilidad			
Actividades sectoriales incompatibles	Ganadería intensiva, Forestal maderable, Forestal no maderable, Conservación, Turismo convencional, Asentamientos humanos urbanos, Industria ligera, Industria mediana, Industria pesada, Energía eólica, Minería no metálica de baja disponibilidad, Minería metálica			
Criterios de regulación ecológica	ACU50_01; ACU50_02; ACU50_03; ACU50_04; ACU50_05; ACU50_06; AG50_03; AG50_04; AG50_05; AG50_06; AG50_07; AG50_08; AG50_09; AG50_10; AG50_11; AG50_13; AG50_14; AG50_15; AG50_17; AG50_18; AGT50_01; AGT50_02; AGT50_03; AGT50_04; AGT50_09; AGR50_01; AGR50_02; AGR50_03; AGR50_04; AGR50_05; AGR50_06; AGR50_07; AGR50_08; AGR50_09; AGR50_10; AGR50_11; AGI50_01; AGI50_02; AGI50_03; AGI50_04; AGI50_05; AGI50_06; AGI50_07; AGI50_08; AGI50_09; AGI50_10; AGI50_11; AGI50_12; AGI50_13; AGI50_14; AGI50_15; GEX50_02; GEX50_03; GEX50_04; GEX50_06; GEX50_07; RIP50_02; RIP50_03; RIP50_04; TAL50_01; TAL50_04; TAL50_06; TAL50_07; TAL50_11; TAL50_12; TAL50_13; TAL50_14; TAL50_16; AHR50_01; AHR50_02; AHR50_03; AHR50_04; AHR50_05; AHR50_06; AHR50_07; AHR50_08; AHR50_09; AHR50_11; IF50_01; IF50_02; IF50_03; IF50_04; IF50_05; IFP50_01; IFP50_02; IFP50_03; IFL50_01; IFL50_02; IFL50_03; IFL50_04; IFL50_05; IFL50_06; IFL50_07; IFL50_08; IFA50_01; IFA50_02; SOL50_01; SOL50_02; SOL50_03; SOL50_04; SOL50_05; MNMA50A_01; MNMA50_02; MNMA50_03; MNMA50_04; MNMA50_05; MNMA50_06; MNMA50_07; MNMA50_10; PAT50_01; PAT50_02; PAT50_03; PAT50_04			
Estrategias ambientales y territoriales	E-01, E-04, E-06, E-07, E-10, E-11, E-13, E-14, E-16, E-17, E-18, E-19, E-20, E-21, E-22, E-24, E-26, E-27, E-28, E-29, E-30, E-31, E-32, E-33, E-34, E-35, E-36, E-37, E-38, E-39, E-40, E-41, E-43, E-44, E-46, E-47, E-48 y E-49			

Sistema Urbano Rural ¹⁰					Pueblos y comunidades indígenas:
Clasificación:	Localidades con población de 2,500 a 4,999 habitantes ¹¹	No.	0	Nombre de las localidades: Sin localidad	
No aplica	Localidades con población de 5,000 habitantes y más ¹²	Pob.	0		
		No.	0	Nombre de las localidades: Sin localidad	Si hay presencia
		Pob.	0		

¹ Superficie calculada en kilómetros cuadrados por cada Unidad de Gestión Ambiental y Territorial UGAT, Iplaneg 2026.

² Población total calculada para cada Unidad de Gestión Ambiental y Territorial UGAT con información de Censo de Población y Vivienda, INEGI, 2020. Iplaneg 2026.

³ Densidad poblacional calculada para cada Unidad de Gestión Ambiental y Territorial UGAT con información de Censo de Población y Vivienda, INEGI, 2020. Iplaneg 2026.

⁴ Fuente: Calculada con el Continuo de Elevaciones Mexicano y Modelos Digitales de Elevación (15 m, versión 4.0), del INEGI, 2013.

⁵ Actualización de la cobertura de uso de suelo y vegetación al año 2024.

⁶ Incluye los tipos de vegetación: vegetación acuática y subacuática, otros tipos de vegetación, matorral xerófilo y bosque espinoso.

⁷ Trazo del Camino Real de Tierra Adentro y sitios con valor patrimonial: Información de la SECTURI y de la declaratoria publicada en el POEG (núm. 131, segunda parte, 01 de julio de 2024; Decreto Gubernativo núm. 171). Los elementos representados en el mapa corresponden a símbolos cartográficos de referencia y no a la escala real de los elementos existentes en el territorio. La ubicación representada es de carácter referencial y no necesariamente corresponde al trazo definitivo del proyecto.

⁸ Fuente: Secretaría de Agua y Medio Ambiente, 2025.

⁹ COBIOCOM. Corredor Biocultural Centro Occidente de México. Fuente: Secretaría de Agua y Medio Ambiente, 2025.

¹⁰ Jerarquía de los centros de población en el Sistema Urbano Rural del Estado de Guanajuato, Iplaneg, 2026.

¹¹ Número de localidades existentes en cada Unidad de Gestión Ambiental y Territorial UGAT con información de Censo de Población y Vivienda, INEGI, 2020. Iplaneg 2026.

¹² Número de localidades existentes en cada Unidad de Gestión Ambiental y Territorial UGAT con información de Censo de Población y Vivienda, INEGI, 2020. Iplaneg 2026.

UGAT285

Grupo de UGAT

8. Restauración ecológica de las funciones productivas

Política ambiental: Restauración ecológica

Región:

Subregión:

Municipio(s):

Superficie¹:

3.3 km²

Densidad de población³:

329.1 hab/km²

Población total²:

1,086 habitantes

Pendiente promedio⁴:

13.6°

Simbología

Sistema Urbano Rural

C. Serv. Rurales

C. Serv. Urbanos

C. Art. del Sis.

C. Art. Reg.

C. Art. Metrop.

Ciudad Central

Carretera Federal

Carretera Estatal

Limites Municipales

Limite Estatal

Uso de Suelo y Vegetación

• AGRH. Agricultura de Riego y Humedad

• AGR T. Agricultura de Temporal

• AH. Asentamientos Humanos

• BC. Bosque Conservado

• BP. Bosque Perturbado

• CA. Cuerpo de Agua

• MC. Matorral Conservado

• MP. Matorral Perturbado

• PI. Pastizal Inducido

• PN. Pastizal Natural

• SBCC. Selva Baja Caducifolia Conservada

• SBCCP. Selva Baja Caducifolia Perturbada

• SVEG. Zona Sin Vegetación Aparente

• Otros⁶. Otros Tipos de Vegetación

Porcentaje de cobertura COBIOCOM⁹:

100.0%

Áreas Prioritarias para el Mantenimiento de Bienes y Servicios Ambientales (APMSA):

35.0%

Política territorial: Rehabilitación territorial

Ubicación

Cobertura de uso de suelo y vegetación⁵

Delimitación de UGAT⁷

Potencial de recarga⁸

Baja: 23.9%

Media: 9.9%

Alta: 0.0%

Zona de conservación hidrológica (ZCH):

66.2%

Cuerpo de agua:

0.0%

MODELO

Lineamiento - Meta	L8 Recuperar las funciones productivas de la UGAT a mediano plazo, implementando prácticas de manejo sustentables en los sectores con vocación territorial, que permitan controlar y revertir las condiciones de deterioro de suelos, agua y vegetación, potencializando su aprovechamiento y el mejoramiento de las localidades rurales.
--------------------	---

Sectores del Desarrollo				
Afinidad sectorial	Rectores	Coadyuvantes	Asociados	De interés
	Pecuario	Acuicultura	Asentamientos humanos y turismo	Infraestructura, energético y minero
Actividades sectoriales compatibles	Acuicultura, Ganadería extensiva, Turismo alternativo, Asentamientos humanos rurales, Infraestructura puntual, Infraestructura lineal, Infraestructura de área, Energía solar, Minería no metálica de alta disponibilidad			
Actividades sectoriales incompatibles	Agricultura de temporal, Agricultura de riego, Ganadería intensiva, Forestal maderable, Forestal no maderable, Conservación, Turismo convencional, Asentamientos humanos urbanos, Industria ligera, Industria mediana, Industria pesada,Energía eólica, Minería no metálica de baja disponibilidad, Minería metálica			
Criterios de regulación ecológica	ACU50_01; ACU50_02; ACU50_03; ACU50_04; ACU50_05; ACU50_06; ACU50_07;GEX50_01; GEX50_02; GEX50_03; GEX50_04; GEX50_05; GEX50_06; GEX50_07;TAL50_01; TAL50_06; TAL50_07; TAL50_08; TAL50_09; TAL50_10; TAL50_11; TAL50_12; TAL50_13; TAL50_14; TAL50_15;AHR50_01; AHR50_02; AHR50_03 AHR50_04; AHR50_05; AHR50_06; AHR50_07; AHR50_08; AHR50_09; AHR50_10; AHR50_11;IF50_01; IF50_02; IF50_03; IF50_04; IF50_05;IFP50_01; IFP50_02; IFP50_03;IFL50_01; IFL50_02; IFL50_03; IFL50_04; IFL50_05; IFL50_06; IFL50_07; IFL50_08;IFA50_01; IFA50_02;SOL50_01; SOL50_02; SOL50_03; SOL50_04; SOL50_05;MNMA50_01; MNMA50_02; MNMA50_03; MNMA50_04; MNMA50_05; MNMA50_06; MNMA50_07; MNMA50_08; MNMA50_09; MNMA50_10;PAT50_03			
Estrategias ambientales y territoriales	E-04, E-05, E-07, E-09, E-19, E-20, E-21, E-32, E-33, E-36, E-37, E-38, E-39, E-40, E-43, E-44, E-46, E-47, E-48 y E-49			

Sistema Urbano Rural ¹⁰					Pueblos y comunidades indígenas:
Clasificación:	Localidades con población de 2,500 a 4,999 habitantes ¹¹	No. 0	Pob. 0	Nombre de las localidades:	
No aplica	Localidades con población de 5,000 habitantes y más ¹²	No. 0	Pob. 0	Nombre de las localidades:	Si hay presencia

¹ Superficie calculada en kilómetros cuadrados por cada Unidad de Gestión Ambiental y Territorial UGAT, Iplaneg 2026.

² Población total calculada para cada Unidad de Gestión Ambiental y Territorial UGAT con información de Censo de Población y Vivienda, INEGI, 2020. Iplaneg 2026.

³ Densidad poblacional calculada para cada Unidad de Gestión Ambiental y Territorial UGAT con información de Censo de Población y Vivienda, INEGI, 2020. Iplaneg 2026.

⁴ Fuente: Calculada con el Continuo de Elevaciones Mexicano y Modelos Digitales de Elevación (15 m, versión 4.0), del INEGI, 2013.

⁵ Actualización de la cobertura de uso de suelo y vegetación al año 2024.

⁶ Incluye los tipos de vegetación: vegetación acuática y subacuática, otros tipos de vegetación, matorral xerófilo y bosque espinoso.

⁷ Trazo del Camino Real de Tierra Adentro y sitios con valor patrimonial: Información de la SECTURI y de la declaratoria publicada en el POEG (núm. 131, segunda parte, 01 de julio de 2024; Decreto Gubernativo núm. 171).

Los elementos representados en el mapa corresponden a símbolos cartográficos de referencia y no a la escala real de los elementos existentes en el territorio. La ubicación representada es de carácter referencial y no necesariamente corresponde al trazo definitivo del proyecto.

⁸ Fuente: Secretaría de Agua y Medio Ambiente, 2025.

⁹ COBIOCOM. Corredor Biocultural Centro Occidente de México. Fuente: Secretaría de Agua y Medio Ambiente, 2025.

¹⁰ Jerarquía de los centros de población en el Sistema Urbano Rural del Estado de Guanajuato, Iplaneg, 2026.

¹¹ Número de localidades existentes en cada Unidad de Gestión Ambiental y Territorial UGAT con información de Censo de Población y Vivienda, INEGI, 2020. Iplaneg 2026.

¹² Número de localidades existentes en cada Unidad de Gestión Ambiental y Territorial UGAT con información de Censo de Población y Vivienda, INEGI, 2020. Iplaneg 2026.

Política ambiental: Restauración ecológica

Región:

Subregión:

Municipio(s):

Superficie¹:

58.3 km²

Densidad de población³:

73.1 hab/km²

Población total²:

4,262 habitantes

Pendiente promedio⁴:

4.6°

Ubicación

Cobertura de uso de suelo y vegetación⁵

Sistema Urbano Rural

C. Serv. Rurales

C. Serv. Urbanos

C. Art. del Sis.

C. Art. Reg.

C. Art. Metrop.

Ciudad Central

Carretera Federal

Carretera Estatal

Límites Municipales

Límite Estatal

Uso de Suelo y Vegetación

• AGRH. Agricultura de Riego y Humedad

• AGRT. Agricultura de Temporal

• AH. Asentamientos Humanos

• BC. Bosque Conservado

• BP. Bosque Perturbado

• CA. Cuerpo de Agua

• MC. Matorral Conservado

• MP. Matorral Perturbado

• PI. Pastizal Inducido

• PN. Pastizal Natural

• SBCC. Selva Baja Caducifolia Conservada

• SBGP. Selva Baja Caducifolia Perturbada

• SVEG. Zona Sin Vegetación Apparente

• Otros⁶. Otros Tipos de Vegetación

Porcentaje de cobertura COBIOCOM⁹:

35.1%

Áreas Prioritarias para el Mantenimiento de Bienes y Servicios Ambientales (APMSA):

15.0%

Delimitación de UGAT⁷

Potencial de recarga⁸

Baja: 0.0%

Media: 24.0%

Alta: 76.0%

Zona de conservación hidrológica (ZCH): 0.0%

Cuerpo de agua: 0.0%

MODELO

Lineamiento - Meta	L8 Recuperar las funciones productivas de la UGAT a mediano plazo, implementando prácticas de manejo sustentables en los sectores con vocación territorial, que permitan controlar y revertir las condiciones de deterioro de suelos, agua y vegetación, potencializando su aprovechamiento y el mejoramiento de las localidades rurales.
--------------------	---

Sectores del Desarrollo

Afinidad sectorial	Rectores	Coadyuvantes	Asociados	De interés
	Agrícola	Pecuario	Asentamientos humanos y turismo	Infraestructura, energético, industrial y minero
Actividades sectoriales compatibles	Agricultura de temporal, Agricultura de riego, Ganadería extensiva, Turismo alternativo, Asentamientos humanos rurales, Infraestructura puntual, Infraestructura lineal, Infraestructura de área, Energía eólica, Energía solar, Minería no metálica de baja disponibilidad, Minería no metálica de alta disponibilidad			
Actividades sectoriales incompatibles	Acuicultura, Ganadería intensiva, Forestal maderable, Forestal no maderable, Conservación, Turismo convencional, Asentamientos humanos urbanos, Industria ligera, Industria mediana, Industria pesada, Minería metálica			
Criterios de regulación ecológica	AG50_01; AG50_02; AG50_03; AG50_04; AG50_05; AG50_06; AG50_07; AG50_08; AG50_09; AG50_10; AG50_11; AG50_12; AGT50_01; AGT50_02; AGT50_03; AGT50_04; AGT50_05; AGT50_06; AGT50_07; AGT50_08; AGR50_01; AGR50_02; AGR50_03; AGR50_04; AGR50_05; AGR50_06; AGR50_07; AGR50_08; AGR50_09; AGR50_10; AGR50_11; AGR50_12; AGI50_10; AGI50_11; AGI50_12; AGI50_13; AGI50_14; AGI50_15; GEX50_01; GEX50_02; GEX50_03; GEX50_04; GEX50_05; GEX50_06; GEX50_07; TAL50_01; TAL50_06; TAL50_07; TAL50_08; TAL50_09; TAL50_10; TAL50_11; TAL50_12; TAL50_13; TAL50_14; TAL50_15; AHR50_01; AHR50_02; AHR50_03; AHR50_04; AHR50_05; AHR50_06; AHR50_07; AHR50_08; AHR50_09; AHR50_10; AHR50_11; IF50_01; IF50_02; IF50_03; IF50_04; IF50_05; IFP50_01; IFP50_02; IFP50_03; IFL50_01; IFL50_02; IFL50_03; IFL50_04; IFL50_05; IFL50_06; IFL50_07; IFL50_08; IFA50_01; IFA50_02; EOL50_01; EOL50_02; EOL50_03; EOL50_04; EOL50_05; SOL50_01; SOL50_02; SOL50_03; SOL50_04; SOL50_05; MNMB50_01; MNMB50_02; MNMB50_03; MNMB50_04; MNMB50_05; MNMB50_06; MNMB50_07; MNMB50_08; MNMA50_01; MNMA50_02; MNMA50_03; MNMA50_04; MNMA50_05; MNMA50_06; MNMA50_08; MNMA50_09; MNMA50_10; PAT50_03			
Estrategias ambientales y territoriales	E-04, E-05, E-07, E-09, E-10, E-18, E-19, E-21, E-28, E-29, E-30, E-31, E-32, E-33, E-34, E-36, E-37, E-38, E-39, E-40, E-43, E-44, E-46, E-47, E-48 y E-49			

Sistema Urbano Rural ¹⁰					Pueblos y comunidades indígenas:
Clasificación:	Localidades con población de 2,500 a 4,999 habitantes ¹¹	No. Pob.	0	Nombre de las localidades:	
No aplica	Localidades con población de 5,000 habitantes y más ¹²	No. Pob.	0	Nombre de las localidades:	No hay presencia

¹ Superficie calculada en kilómetros cuadrados por cada Unidad de Gestión Ambiental y Territorial UGAT, Iplaneg 2026.

² Población total calculada para cada Unidad de Gestión Ambiental y Territorial UGAT con información de Censo de Población y Vivienda, INEGI, 2020. Iplaneg 2026.

³ Densidad poblacional calculada para cada Unidad de Gestión Ambiental y Territorial UGAT con información de Censo de Población y Vivienda, INEGI, 2020. Iplaneg 2026.

⁴ Fuente: Calculada con el Continuo de Elevaciones Mexicano y Modelos Digitales de Elevación (15 m, versión 4.0), del INEGI, 2013.

⁵ Actualización de la cobertura de uso de suelo y vegetación al año 2024.

⁶ Incluye los tipos de vegetación: vegetación acuática y subacuática, otros tipos de vegetación, matorral xerófilo y bosque espinoso.

⁷ Trazo del Camino Real de Tierra Adentro y sitios con valor patrimonial: Información de la SECTURI y de la declaratoria publicada en el POEG (núm. 131, segunda parte, 01 de julio de 2024; Decreto Gubernativo núm. 171).

Los elementos representados en el mapa corresponden a símbolos cartográficos de referencia y no a la escala real de los elementos existentes en el territorio. La ubicación representada es de carácter referencial y no necesariamente corresponde al trazado definitivo del proyecto.

⁸ Fuente: Secretaría de Agua y Medio Ambiente, 2025.

⁹ COBIOCOM. Corredor Biocultural Centro Occidente de México. Fuente: Secretaría de Agua y Medio Ambiente, 2025.

¹⁰ Jerarquía de los centros de población en el Sistema Urbano Rural del Estado de Guanajuato, Iplaneg, 2026.

¹¹ Número de localidades existentes en cada Unidad de Gestión Ambiental y Territorial UGAT con información de Censo de Población y Vivienda, INEGI, 2020. Iplaneg 2026.

¹² Número de localidades existentes en cada Unidad de Gestión Ambiental y Territorial UGAT con información de Censo de Población y Vivienda, INEGI, 2020. Iplaneg 2026.

UGAT287

Grupo de UGAT

11. Aprovechamiento agropecuario de agricultura mixta de riego y temporal con asentamientos rurales

Política ambiental: Aprovechamiento sustentable

Región:

II.- Norte y III.- Centro

Subregión:

IV.- Bicentenario y VII.- Metropolitana
Laja- Bajío

Municipio(s):

Comonfort, San Miguel de Allende

Superficie¹:

15.2 km²

Densidad de población³:

408.7 hab/km²

Población total²:

6,212 habitantes

Pendiente promedio⁴:

3.9°

Sistema Urbano Rural

C. Serv. Rurales

C. Serv. Urbanos

C. Art. del Sis.

C. Art. Reg.

C. Art. Metrop.

Ciudad Central

Carretera Federal

Carretera Estatal

Limites Municipales

Limite Estatal

Uso de Suelo y Vegetación

• AGRH. Agricultura de Riego y Humedad

• AGR T. Agricultura de Temporal

• AH. Asentamientos Humanos

• BC. Bosque Conservado

• BP. Bosque Perturbado

• CA. Cuerpo de Agua

• MC. Matorral Conservado

• MP. Matorral Perturbado

• PI. Pastizal Inducido

• PN. Pastizal Natural

• SBCC. Selva Baja Caducifolia Conservada

• SBCP. Selva Baja Caducifolia Perturbada

• SVEG. Zona Sin Vegetación Aparente

• Otros⁶. Otros Tipos de Vegetación

Política territorial: Fortalecimiento territorial

Ubicación

Cobertura de uso de suelo y vegetación⁵

Delimitación de UGAT⁷

Potencial de recarga⁸

Baja: 0.0%

Media: 53.7%

Alta: 39.1%

Zona de conservación hidrológica (ZCH): 7.0%

Cuerpo de agua: 0.0%

MODELO

Lineamiento - Meta	L11 Preservar el valor agroecológico de la UGAT y mejorar el aprovechamiento sustentable de las zonas de desarrollo rural, potencializando el desarrollo del sector agroindustrial e impulsando la implementación de medidas productivas eficientes en el uso y reúso del agua; la aplicación responsable de fertilizantes, agroquímicos y otras prácticas que mejoren las condiciones del suelo y la capacidad de los cultivos para afrontar el cambio climático, así como la gestión del suelo para regular el crecimiento ordenado de los asentamientos.
--------------------	---

Sectores del Desarrollo					
Afinidad sectorial	Rectores		Coadyuvantes	Asociados	De interés
	Agrícola		Pecuario	Infraestructura y asentamientos humanos	Energético, industrial, acuacultura, turismo y minero
Actividades sectoriales compatibles	Acuacultura, Agricultura de temporal, Agricultura de riego, Ganadería extensiva, Turismo alternativo, Asentamientos humanos rurales, Infraestructura puntual, Infraestructura lineal, Infraestructura de área, Energía solar, Minería no metálica de alta disponibilidad				
Actividades sectoriales incompatibles	Ganadería intensiva, Forestal maderable, Forestal no maderable, Conservación, Turismo convencional, Asentamientos humanos urbanos, Industria ligera, Industria mediana, Industria pesada, Energía eólica, Minería no metálica de baja disponibilidad, Minería metálica				
Criterios de regulación ecológica	ACU50_01; ACU50_02; ACU50_03; ACU50_04; ACU50_05; ACU50_06; AG50_03; AG50_04; AG50_05; AG50_06; AG50_07; AG50_08; AG50_09; AG50_10; AG50_11; AGT50_01; AGT50_02; AGT50_03; AGT50_04; AGT50_09; AGR50_01; AGR50_02; AGR50_03; AGR50_04; AGR50_05; AGR50_06; AGR50_07; AGR50_08; AGR50_09; AGR50_10; AGR50_11; AGI50_01; AGI50_02; AGI50_03; AGI50_04; AGI50_05; AGI50_06; AGI50_07; AGI50_08; AGI50_09; AGI50_10; AGI50_11; AGI50_12; AGI50_13; AGI50_14; AGI50_15; GEX50_02; GEX50_03; GEX50_04; GEX50_06; GEX50_07; RIP50_02; RIP50_03; RIP50_04; TAL50_01; TAL50_04; TAL50_06; TAL50_07; TAL50_11; TAL50_12; TAL50_13; TAL50_14; TAL50_16; AHR50_01; AHR50_02; AHR50_03 AHR50_04; AHR50_05; AHR50_06; AHR50_07; AHR50_08; AHR50_09; AHR50_11; IF50_01; IF50_02; IF50_03; IF50_04; IF50_05; IFP50_01; IFP50_02; IFP50_03; IFL50_01; IFL50_02; IFL50_03; IFL50_04; IFL50_05; IFL50_06; IFL50_07; IFL50_08; IFA50_01; IFA50_02; SOL50_01; SOL50_02; SOL50_03; SOL50_04; SOL50_05; MNM50A_01; MNMA50_02; MNMA50_03; MNMA50_04; MNMA50_05; MNMA50_06; MNMA50_07; MNMA50_10; PAT50_03				
Estrategias ambientales y territoriales	E-01, E-04, E-06, E-07, E-10, E-11, E-13, E-14, E-16, E-17, E-18, E-19, E-20, E-21, E-22, E-26, E-27, E-28, E-29, E-30, E-31, E-32, E-33, E-34, E-35, E-36, E-37, E-38, E-39, E-40, E-41, E-43, E-44, E-46, E-47, E-48 y E-49				

Sistema Urbano Rural ¹⁰					Pueblos y comunidades indígenas:
Clasificación:	Localidades con población de 2,500 a 4,999 habitantes ¹¹	No.	0	Nombre de las localidades: Sin localidad	
No aplica	Localidades con población de 5,000 habitantes y más ¹²	Pob.	0	Si hay presencia	
		No.	0		Nombre de las localidades: Sin localidad
		Pob.	0		

¹ Superficie calculada en kilómetros cuadrados por cada Unidad de Gestión Ambiental y Territorial UGAT, Iplaneg 2026.

² Población total calculada para cada Unidad de Gestión Ambiental y Territorial UGAT con información de Censo de Población y Vivienda, INEGI, 2020. Iplaneg 2026.

³ Densidad poblacional calculada para cada Unidad de Gestión Ambiental y Territorial UGAT con información de Censo de Población y Vivienda, INEGI, 2020. Iplaneg 2026.

⁴ Fuente: Calculada con el Continuo de Elevaciones Mexicano y Modelos Digitales de Elevación (15 m, versión 4.0), del INEGI, 2013.

⁵ Actualización de la cobertura de uso de suelo y vegetación al año 2024.

⁶ Incluye los tipos de vegetación: vegetación acuática y subacuática, otros tipos de vegetación, matorral xerófilo y bosque espinoso.

⁷ Trazo del Camino Real de Tierra Adentro y sitios con valor patrimonial: Información de la SECTURI y de la declaratoria publicada en el POEG (núm. 131, segunda parte, 01 de julio de 2024; Decreto Gubernativo núm. 171). Los elementos representados en el mapa corresponden a símbolos cartográficos de referencia y no a la escala real de los elementos existentes en el territorio. La ubicación representada es de carácter referencial y no necesariamente corresponde al trazo definitivo del proyecto.

⁸ Fuente: Secretaría de Agua y Medio Ambiente, 2025.

⁹ COBIOCOM. Corredor Biocultural Centro Occidente de México. Fuente: Secretaría de Agua y Medio Ambiente, 2025.

¹⁰ Jerarquía de los centros de población en el Sistema Urbano Rural del Estado de Guanajuato, Iplaneg, 2026.

¹¹ Número de localidades existentes en cada Unidad de Gestión Ambiental y Territorial UGAT con información de Censo de Población y Vivienda, INEGI, 2020. Iplaneg 2026.

¹² Número de localidades existentes en cada Unidad de Gestión Ambiental y Territorial UGAT con información de Censo de Población y Vivienda, INEGI, 2020. Iplaneg 2026.

Política ambiental:

Aprovechamiento sustentable

Política territorial:

Ordenamiento del desarrollo urbano

Región:

III.- Centro

Subregión:

VI.- Metropolitana Irapuato-Salamanca

Municipio(s):

Irapuato

Superficie¹:

4.6 km²

Densidad de población³:

1,091.3 hab/km²

Población total²:

5,020 habitantes

Pendiente promedio⁴:

3.8°

Sistema Urbano Rural

C. Serv. Rurales

C. Serv. Urbanos

C. Art. del Sis.

C. Art. Reg.

C. Art. Metrop.

Ciudad Central

Carretera Federal

Carretera Estatal

Limites Municipales

Limite Estatal

Uso de Suelo y Vegetación

AGRH. Agricultura de Riego y Humedad

AGR T. Agricultura de Temporal

AH. Asentamientos Humanos

BC. Bosque Conservado

BP. Bosque Perturbado

CA. Cuerpo de Agua

MC. Matorral Conservado

MP. Matorral Perturbado

PI. Pastizal Inducido

PN. Pastizal Natural

SBCC. Selva Baja Caducifolia Conservada

SBCP. Selva Baja Caducifolia Perturbada

SVEG. Zona Sin Vegetación Apparente

Otros⁶. Otros Tipos de Vegetación

Porcentaje de cobertura COBIOCOM⁹:

0.0%

Áreas Prioritarias para el Mantenimiento de Bienes y Servicios Ambientales (APMSA):

27.0%

Ubicación

Cobertura de uso de suelo y vegetación⁵

Delimitación de UGAT⁷

Potencial de recarga⁸

Baja: 56.0%

Media: 44.0%

Alta: 0.0%

Zona de conservación hidrológica (ZCH):

0.0%

Cuerpo de agua:

0.0%

MODELO

Lineamiento - Meta	L14 Consolidar la planeación, regulación, gestión y desarrollo ordenado del centro de población y sus zonas de crecimiento considerando para ello los principios de política pública establecidos en la materia así como su vinculación funcional con el Sistema Estatal Territorial, conduciéndose en apego a la normatividad vigente en materia ambiental y territorial para los asentamientos humanos, por lo que se estará sujeto a los criterios y acciones de desarrollo urbano que sean determinadas en la planeación municipal.
--------------------	---

Sectores del Desarrollo				
Afinidad sectorial	Rectores	Coadyuvantes	Asociados	De interés
	Asentamiento humano	Turismo	Infraestructura	Industrial y energético
Actividades sectoriales compatibles	Turismo convencional, Asentamientos humanos rurales, Asentamientos humanos urbanos, Infraestructura puntual, Infraestructura lineal, Infraestructura de área, Industria ligera, Industria mediana, Energía solar			
Actividades sectoriales incompatibles	Acuicultura, Agricultura de temporal, Agricultura de riego, Ganadería extensiva, Ganadería intensiva, Forestal maderable, Forestal no maderable, Conservación, Turismo alternativo, Industria pesada, Energía eólica,Minería no metálica de baja disponibilidad, Minería no metálica de alta disponibilidad, Minería metálica			
Criterios de regulación ecológica	RESS0_04;TUR50_01;TUR50_02; TUR50_03; TUR50_04; TUR50_05; TUR50_06; TUR50_07;AHR50_01; AHR50_02; AHR50_03 AHR50_04; AHR50_05; AHR50_06; AHR50_07; AHR50_08; AHR50_09; AHR50_11; AHR50_12;AHU50_01; AHU50_02; AHU50_03; AHU50_04; AHU50_05; AHU50_06; AHU50_07; AHU50_08; AHU50_09;IF50_01; IF50_02; IF50_03; IF50_04; IF50_05;IFP50_01; IFP50_02; IFP50_03;IFL50_01; IFL50_02; IFL50_03; IFL50_04; IFL50_05; IFL50_06; IFL50_07; IFL50_08;IFA50_01; IFA50_02;IN50_01; IN50_02; IN50_03; IN50_04; IN50_05; IN50_06; IN50_07; IN50_08; IN50_09; IN50_10; IN50_11; IN50_12; IN50_13; IN50_14; IN50_15; IN50_16; IN50_17; IN50_18;INL50_01; INL50_02;INM50_01; INM50_02;SOL50_01; SOL50_02; SOL50_03; SOL50_04; SOL50_05;PAT50_01; PAT50_02; PAT50_03;PAT50_04			
Estrategias ambientales y territoriales	E-01, E-02, E-04, E-08, E-09, E-12, E-14, E-15, E-16, E-17, E-18, E-19, E-21, E-22, E-23, E-24, E-25, E-26, E-27, E-28, E-30, E-31, E-32, E-33, E-35, E-36, E-37, E-38, E-39, E-41, E-44, E-46, E-47, E-48 y E-49			

Sistema Urbano Rural ¹⁰					Pueblos y comunidades indígenas:
Clasificación:	Localidades con población de 2,500 a 4,999 habitantes ¹¹	No.	1	Nombre de las localidades: Aldama	
Centro de Servicios Rurales	Localidades con población de 5,000 habitantes y más ¹²	Pob.	4,851	No hay presencia	
		No.	0		Nombre de las localidades: Sin localidad
		Pob.	0		

¹ Superficie calculada en kilómetros cuadrados por cada Unidad de Gestión Ambiental y Territorial UGAT, Iplaneg 2026.

² Población total calculada para cada Unidad de Gestión Ambiental y Territorial UGAT con información de Censo de Población y Vivienda, INEGI, 2020. Iplaneg 2026.

³ Densidad poblacional calculada para cada Unidad de Gestión Ambiental y Territorial UGAT con información de Censo de Población y Vivienda, INEGI, 2020. Iplaneg 2026.

⁴ Fuente: Calculada con el Continuo de Elevaciones Mexicano y Modelos Digitales de Elevación (15 m, versión 4.0), del INEGI, 2013.

⁵ Actualización de la cobertura de uso de suelo y vegetación al año 2024.

⁶ Incluye los tipos de vegetación: vegetación acuática y subacuática, otros tipos de vegetación, matorral xerófilo y bosque espinoso.

⁷ Trazo del Camino Real de Tierra Adentro y sitios con valor patrimonial: Información de la SECTURI y de la declaratoria publicada en el POEG (núm. 131, segunda parte, 01 de julio de 2024; Decreto Gubernativo núm. 171). Los elementos representados en el mapa corresponden a símbolos cartográficos de referencia y no a la escala real de los elementos existentes en el territorio. La ubicación representada es de carácter referencial y no necesariamente corresponde al trazo definitivo del proyecto.

⁸ Fuente: Secretaría de Agua y Medio Ambiente, 2025.

⁹ COBIOCOM. Corredor Biocultural Centro Occidente de México. Fuente: Secretaría de Agua y Medio Ambiente, 2025.

¹⁰ Jerarquía de los centros de población en el Sistema Urbano Rural del Estado de Guanajuato, Iplaneg, 2026.

¹¹ Número de localidades existentes en cada Unidad de Gestión Ambiental y Territorial UGAT con información de Censo de Población y Vivienda, INEGI, 2020. Iplaneg 2026.

¹² Número de localidades existentes en cada Unidad de Gestión Ambiental y Territorial UGAT con información de Censo de Población y Vivienda, INEGI, 2020. Iplaneg 2026.

UGAT289

Grupo de UGAT

9. Restauración en aprovechamientos pétreos

Política ambiental: Restauración ecológica

Región:

Subregión:

Municipio(s):

Irapuato

Superficie¹:
2.9 km²

Densidad de población³:
5.9 hab/km²

Población total²:
17 habitantes

Pendiente promedio⁴:
2.9°

Sistema Urbano Rural

C. Serv. Rurales

C. Serv. Urbanos

C. Art. del Sis.

C. Art. Reg.

C. Art. Metrop.

Ciudad Central

Carretera Federal

Carretera Estatal

Limites Municipales

Limite Estatal

Uso de Suelo y Vegetación

• AGRH. Agricultura de Riego y Humedad

• AGR T. Agricultura de Temporal

• AH. Asentamientos Humanos

• BC. Bosque Conservado

• BP. Bosque Perturbado

• CA. Cuerpo de Agua

• MC. Matorral Conservado

• MP. Matorral Perturbado

• PI. Pastizal Inducido

• PN. Pastizal Natural

• SBCC. Selva Baja Caducifolia Conservada

• SBCE. Selva Baja Caducifolia Perturbada

• SVEG. Zona Sin Vegetación Aparente

• Otros⁶. Otros Tipos de Vegetación

Porcentaje de cobertura COBIOCOM⁹:

0.0%

Áreas Prioritarias para el Mantenimiento de Bienes y Servicios Ambientales (APMSA):

7.0%

Política territorial: Rehabilitación territorial

Ubicación

Cobertura de uso de suelo y vegetación⁵

Delimitación de UGAT⁷

Potencial de recarga⁸

Baja: 68.1%

Media: 25.6%

Alta: 6.3%

Zona de conservación hidrológica (ZCH):

0.0%

Cuerpo de agua:

0.0%

MODELO

Lineamiento - Meta	L9 Implementar las medidas establecidas para la regeneración ambiental del sitio o en su caso consolidar el aprovechamiento sustentable de las actividades extractivas de materiales pétreos en la UGAT, a través de cumplimiento y seguimiento de la Norma Técnica Ecológica NTE-IEE-002/ 2007.
--------------------	--

Sectores del Desarrollo					
Afinidad sectorial	Rectores		Coadyuvantes	Asociados	De interés
	Minero		Infraestructura	Energético	Industrial
Actividades sectoriales compatibles	Infraestructura puntual, Infraestructura lineal, Infraestructura de área, Industria ligera, Energía solar, Minería no metálica de baja disponibilidad, Minería no metálica de alta disponibilidad				
Actividades sectoriales incompatibles	Acuicultura, Agricultura de temporal, Agricultura de riego, Ganadería extensiva, Ganadería intensiva, Forestal maderable, Forestal no maderable, Conservación, Turismo alternativo, Turismo convencional, Asentamientos humanos rurales,Asentamientos humanos urbanos, Industria mediana, Industria pesada, Energía eólica, Minería metálica				
Criterios de regulación ecológica	IF50_01; IF50_02; IF50_03; IF50_04; IF50_05;IFP50_01; IFP50_02; IFP50_03;IFL50_01; IFL50_02; IFL50_03; IFL50_04; IFL50_05; IFL50_06; IFL50_07; IFL50_08;IFA50_01; IFA50_02;IN50_01; IN50_02; IN50_03; IN50_04; IN50_05; IN50_06; IN50_07; IN50_08; IN50_09; IN50_10; IN50_11; IN50_12; IN50_13; IN50_14; IN50_15; IN50_16; IN50_17; IN50_18;INL50_02;SOL50_01; SOL50_02; SOL50_03; SOL50_04; SOL50_05;MNMB50_01; MNMB50_02; MNMB50_03; MNMB50_04; MNMB50_05; MNMB50_06; MNMB50_07; MNMB50_08;MNM50A_01; MNMA50_02; MNMA50_03; MNMA50_04; MNMA50_05; MNMA50_06; MNMA50_08; MNMA50_10;PAT50_03				
Estrategias ambientales y territoriales	E-05, E-07, E-09, E-19, E-32, E-33, E-43, E-44, E-46, E-47, E-48 y E-49				

Sistema Urbano Rural ¹⁰					Pueblos y comunidades indígenas:
Clasificación:	Localidades con población de 2,500 a 4,999 habitantes ¹¹	No. Pob.	0 0	Nombre de las localidades: Sin localidad	
No aplica	Localidades con población de 5,000 habitantes y más ¹²	No. Pob.	0 0	No hay presencia	

¹ Superficie calculada en kilómetros cuadrados por cada Unidad de Gestión Ambiental y Territorial UGAT, Iplaneg 2026.

² Población total calculada para cada Unidad de Gestión Ambiental y Territorial UGAT con información de Censo de Población y Vivienda, INEGI, 2020. Iplaneg 2026.

³ Densidad poblacional calculada para cada Unidad de Gestión Ambiental y Territorial UGAT con información de Censo de Población y Vivienda, INEGI, 2020. Iplaneg 2026.

⁴ Fuente: Calculada con el Continuo de Elevaciones Mexicano y Modelos Digitales de Elevación (15 m, versión 4.0), del INEGI, 2013.

⁵ Actualización de la cobertura de uso de suelo y vegetación al año 2024.

⁶ Incluye los tipos de vegetación: vegetación acuática y subacuática, otros tipos de vegetación, matorral xerófilo y bosque espinoso.

⁷ Trazo del Camino Real de Tierra Adentro y sitios con valor patrimonial: Información de la SECTURI y de la declaratoria publicada en el POEG (núm. 131, segunda parte, 01 de julio de 2024; Decreto Gubernativo núm. 171). Los elementos representados en el mapa corresponden a símbolos cartográficos de referencia y no a la escala real de los elementos existentes en el territorio. La ubicación representada es de carácter referencial y no necesariamente corresponde al trazo definitivo del proyecto.

⁸ Fuente: Secretaría de Agua y Medio Ambiente, 2025.

⁹ COBIOCOM. Corredor Biocultural Centro Occidente de México. Fuente: Secretaría de Agua y Medio Ambiente, 2025.

¹⁰ Jerarquía de los centros de población en el Sistema Urbano Rural del Estado de Guanajuato, Iplaneg, 2026.

¹¹ Número de localidades existentes en cada Unidad de Gestión Ambiental y Territorial UGAT con información de Censo de Población y Vivienda, INEGI, 2020. Iplaneg 2026.

¹² Número de localidades existentes en cada Unidad de Gestión Ambiental y Territorial UGAT con información de Censo de Población y Vivienda, INEGI, 2020. Iplaneg 2026.

Política ambiental: Aprovechamiento sustentable

Región:

Subregión:

Municipio(s):

Superficie¹:

184.0 km²

Densidad de población³:

66.8 hab/km²

Población total²:

12,282 habitantes

Pendiente promedio⁴:

2.5°

Simbología

Sistema Urbano Rural

C. Serv. Rurales

C. Serv. Urbanos

C. Art. del Sis.

C. Art. Reg.

C. Art. Metrop.

Ciudad Central

Carretera Federal

Carretera Estatal

Limites Municipales

Limite Estatal

Uso de Suelo y Vegetación

• AGRH. Agricultura de Riego y Humedad

• AGR T. Agricultura de Temporal

• AH. Asentamientos Humanos

• BC. Bosque Conservado

• BP. Bosque Perturbado

• CA. Cuerpo de Agua

• MC. Matorral Conservado

• MP. Matorral Perturbado

• PI. Pastizal Inducido

• PN. Pastizal Natural

• SBCC. Selva Baja Caducifolia Conservada

• SBCP. Selva Baja Caducifolia Perturbada

• SVEG. Zona Sin Vegetación Aparente

• Otros⁶. Otros Tipos de Vegetación

Porcentaje de cobertura COBIOCOM⁹:

30.9%

Áreas Prioritarias para el Mantenimiento de Bienes y Servicios Ambientales (APMSA):

5.0%

Política territorial: Fortalecimiento territorial

Ubicación

Cobertura de uso de suelo y vegetación⁵

Delimitación de UGAT⁷

Potencial de recarga⁸

Baja: 2.8%

Media: 78.0%

Alta: 18.8%

Zona de conservación hidrológica (ZCH):

0.0%

Cuerpo de agua:

0.0%

MODELO

Lineamiento - Meta	L10 Fomentar y mejorar el aprovechamiento sustentable de las zonas de desarrollo rural, implementando paquetes tecnológicos y acciones que permitan incrementar la productividad; mejorar el estado de los suelos, controlar sus procesos de degradación, e incrementar la resiliencia de las unidades productivas ante las condiciones del cambio climático.
--------------------	---

Sectores del Desarrollo				
Afinidad sectorial	Rectores		Coadyuvantes	
	Agrícola y pecuario		Industrial	Infraestructura y asentamientos humanos
Actividades sectoriales compatibles	Agricultura de temporal, Agricultura de riego, Ganadería extensiva, Turismo alternativo, Asentamientos humanos rurales, Infraestructura puntual, Infraestructura lineal, Infraestructura de área, Energía eólica, Energía solar,Minería no metálica de baja disponibilidad, Minería no metálica de alta disponibilidad			
Actividades sectoriales incompatibles	Acuacultura, Ganadería intensiva, Forestal maderable, Forestal no maderable, Conservación, Turismo convencional, Asentamientos humanos urbanos, Industria ligera, Industria mediana, Industria pesada, Minería metálica			
Criterios de regulación ecológica	AG50_02; AG50_03; AG50_04; AG50_05; AG50_06; AG50_07; AG50_08; AG50_09; AG50_10; AG50_11;AGT50_01; AGT50_02; AGT50_03; AGT50_04; AGT50_05; AGT50_06; AGT50_08;AGR50_04; AGR50_08; AGR50_09; AGR50_11; AGR50_12;AGI50_01; AGI50_02; AGI50_03; AGI50_04; AGI50_05; AGI50_06; AGI50_07; AGI50_08; AGI50_09; AGI50_10; AGI50_11; AGI50_12; AGI50_13; AGI50_14; AGI50_15;GEX50_02; GEX50_03; GEX50_04;GEX50_06; GEX50_07;RIP50_02; RIP50_03; RIP50_04;TAL50_01; TAL50_04; TAL50_06; TAL50_07; TAL50_11; TAL50_12; TAL50_13; TAL50_14; TAL50_16;AHR50_01; AHR50_02; AHR50_03 AHR50_04; AHR50_05; AHR50_06; AHR50_07; AHR50_08; AHR50_09; AHR50_11;IF50_01; IF50_02; IF50_03; IF50_04; IF50_05;IFP50_01; IFP50_02; IFP50_03;IFL50_01; IFL50_02; IFL50_03; IFL50_04; IFL50_05; IFL50_06; IFL50_07; IFL50_08;IFA50_01; IFA50_02;EOL50_01; EOL50_02; EOL50_03; EOL50_04; EOL50_05;SOL50_01; SOL50_02; SOL50_03; SOL50_04; SOL50_05;MNMB50_01; MNMB50_02; MNMB50_03; MNMB50_04; MNMB50_05; MNMB50_06; MNMB50_08;MNMA50A_01; MNMA50_02; MNMA50_03; MNMA50_04; MNMA50_05; MNMA50_06; MNMA50_07; MNMA50_10;PAT50_03			
Estrategias ambientales y territoriales	E-01, E-04, E-06, E-07, E-10, E-11, E-14, E-16, E-17, E-18, E-19, E-21, E-22, E-26, E-27, E-28, E-29, E-30, E-31, E-32, E-33, E-34, E-35, E-36, E-37, E-38, E-39, E-40, E-41, E-43, E-44, E-46, E-47, E-48 y E-49			

Sistema Urbano Rural ¹⁰					Pueblos y comunidades indígenas:
Clasificación:	Localidades con población de 2,500 a 4,999 habitantes ¹¹	No. Pob.	0 0	Nombre de las localidades:	
No aplica	Localidades con población de 5,000 habitantes y más ¹²	No. Pob.	0 0	No hay presencia	

¹ Superficie calculada en kilómetros cuadrados por cada Unidad de Gestión Ambiental y Territorial UGAT, Iplaneg 2026.

² Población total calculada para cada Unidad de Gestión Ambiental y Territorial UGAT con información de Censo de Población y Vivienda, INEGI, 2020. Iplaneg 2026.

³ Densidad poblacional calculada para cada Unidad de Gestión Ambiental y Territorial UGAT con información de Censo de Población y Vivienda, INEGI, 2020. Iplaneg 2026.

⁴ Fuente: Calculada con el Continuo de Elevaciones Mexicano y Modelos Digitales de Elevación (15 m, versión 4.0), del INEGI, 2013.

⁵ Actualización de la cobertura de uso de suelo y vegetación al año 2024.

⁶ Incluye los tipos de vegetación: vegetación acuática y subacuática, otros tipos de vegetación, matorral xerófilo y bosque espinoso.

⁷ Trazo del Camino Real de Tierra Adentro y sitios con valor patrimonial: Información de la SECTURI y de la declaratoria publicada en el POEG (núm. 131, segunda parte, 01 de julio de 2024; Decreto Gubernativo núm. 171).

⁸ Los elementos representados en el mapa corresponden a símbolos cartográficos de referencia y no a la escala real de los elementos existentes en el territorio. La ubicación representada es de carácter referencial y no necesariamente corresponde al trazo definitivo del proyecto.

⁹ Fuente: Secretaría de Agua y Medio Ambiente, 2025.

¹⁰ COBIOCOM. Corredor Biocultural Centro Occidente de México. Fuente: Secretaría de Agua y Medio Ambiente, 2025.

¹¹ Jerarquía de los centros de población en el Sistema Urbano Rural del Estado de Guanajuato, Iplaneg, 2026.

¹² Número de localidades existentes en cada Unidad de Gestión Ambiental y Territorial UGAT con información de Censo de Población y Vivienda, INEGI, 2020. Iplaneg 2026.

¹³ Número de localidades existentes en cada Unidad de Gestión Ambiental y Territorial UGAT con información de Censo de Población y Vivienda, INEGI, 2020. Iplaneg 2026.

UGAT291

Grupo de UGAT

11. Aprovechamiento agropecuario de agricultura mixta de riego y temporal con asentamientos rurales

Política ambiental: Aprovechamiento sustentable

Política territorial: Fortalecimiento territorial

Región:

III.- Centro

Subregión:

VI.- Metropolitana Irapuato-Salamanca

Municipio(s): Irapuato

Superficie¹:
2.9 km²

Densidad de población³:
0.7 hab/km²

Población total²:
2 habitantes

Pendiente promedio⁴:
2.8°

Sistema Urbano Rural

C. Serv. Rurales

C. Serv. Urbanos

C. Art. del Sis.

C. Art. Reg.

C. Art. Metrop.

Ciudad Central

Carretera Federal

Carretera Estatal

Limites Municipales

Limite Estatal

Uso de Suelo y Vegetación

• AGRH. Agricultura de Riego y Humedad

• AGR T. Agricultura de Temporal

• AH. Asentamientos Humanos

• BC. Bosque Conservado

• BP. Bosque Perturbado

• CA. Cuerpo de Agua

• MC. Matorral Conservado

• MP. Matorral Perturbado

• PI. Pastizal Inducido

• PN. Pastizal Natural

• SBCC. Selva Baja Caducifolia Conservada

• SBCP. Selva Baja Caducifolia Perturbada

• SVEG. Zona Sin Vegetación Aparente

• Otros⁶. Otros Tipos de Vegetación

Porcentaje de cobertura COBIOCOM⁹: 0.0%

Áreas Prioritarias para el Mantenimiento de Bienes y Servicios Ambientales (APMSA): 3.0%

Ubicación

Cobertura de uso de suelo y vegetación⁵

Delimitación de UGAT⁷

Potencial de recarga⁸

Baja: 94.9%Media: 0.0%Alta: 5.1%

Zona de conservación hidrológica (ZCH): 0.0%

Cuerpo de agua: 0.0%

MODELO

Lineamiento - Meta	L11 Preservar el valor agroecológico de la UGAT y mejorar el aprovechamiento sustentable de las zonas de desarrollo rural, potencializando el desarrollo del sector agroindustrial e impulsando la implementación de medidas productivas eficientes en el uso y reúso del agua; la aplicación responsable de fertilizantes, agroquímicos y otras prácticas que mejoren las condiciones del suelo y la capacidad de los cultivos para afrontar el cambio climático, así como la gestión del suelo para regular el crecimiento ordenado de los asentamientos.
--------------------	---

Sectores del Desarrollo					
Afinidad sectorial	Rectores		Coadyuvantes	Asociados	De interés
	Agrícola		Pecuario	Infraestructura y asentamientos humanos	Industrial, minero, acuacultura y turismo
Actividades sectoriales compatibles	Acuacultura, Agricultura de temporal, Agricultura de riego, Ganadería extensiva, Ganadería intensiva, Turismo alternativo, Asentamientos humanos rurales, Infraestructura puntual, Infraestructura lineal, Infraestructura de área,Industria ligera, Minería no metálica de alta disponibilidad				
Actividades sectoriales incompatibles	Forestal maderable, Forestal no maderable, Conservación, Turismo convencional, Asentamientos humanos urbanos, Industria mediana, Industria pesada, Energía eólica, Energía solar, Minería no metálica de baja disponibilidad, Minería metálica				
Criterios de regulación ecológica	ACU50_01; ACU50_02; ACU50_03; ACU50_04; ACU50_05; ACU50_06;AG50_03; AG50_04; AG50_05; AG50_06; AG50_07; AG50_08; AG50_09; AG50_10; AG50_11;AGT50_01; AGT50_02; AGT50_03; AGT50_04;AGR50_01; AGR50_02; AGR50_03; AGR50_04; AGR50_05; AGR50_06; AGR50_07; AGR50_08; AGR50_09; AGR50_10; AGR50_11;AGI50_01; AGI50_02; AGI50_03; AGI50_04; AGI50_05; AGI50_06; AGI50_07; AGI50_08; AGI50_09; AGI50_10; AGI50_11; AGI50_12; AGI50_13; AGI50_14; AGI50_15;GEX50_02; GEX50_03; GEX50_04;GEX50_06; GEX50_07;GIN50_01; GIN50_02; GIN50_03; GIN50_04; GIN50_05; GIN50_06; GIN50_07;TAL50_01; TAL50_04; TAL50_06; TAL50_07; TAL50_11; TAL50_12; TAL50_13; TAL50_14;AHR50_01; AHR50_02; AHR50_03 AHR50_04; AHR50_05; AHR50_06; AHR50_07; AHR50_08; AHR50_09; AHR50_11;IF50_01; IF50_02; IF50_03; IF50_04; IF50_05;IFP50_01; IFP50_02; IFP50_03;IFL50_01; IFL50_02; IFL50_03; IFL50_04; IFL50_05; IFL50_06; IFL50_07; IFL50_08;IFA50_01; IFA50_02;IN50_01; IN50_02; IN50_03; IN50_04; IN50_05; IN50_06; IN50_07; IN50_08; IN50_09; IN50_10; IN50_11; IN50_12; IN50_13; IN50_14; IN50_15; IN50_16; IN50_17; IN50_18;INL50_01; INL50_02; INL50_03;MNM50A_01; MNMA50_02; MNMA50_03; MNMA50_04; MNMA50_05; MNMA50_06; MNMA50_10;PAT50_03				
Estrategias ambientales y territoriales	E-01, E-06, E-13, E-14, E-16, E-17, E-18, E-19, E-21, E-22, E-26, E-27, E-28, E-29, E-30, E-31, E-32, E-33, E-34, E-35, E-36, E-37, E-38, E-39, E-40, E-41, E-43, E-44, E-46, E-47, E-48 y E-49				

Sistema Urbano Rural ¹⁰					Pueblos y comunidades indígenas:
Clasificación:	Localidades con población de 2,500 a 4,999 habitantes ¹¹	No.	0	Nombre de las localidades: Sin localidad	
		Pob.	0		
No aplica	Localidades con población de 5,000 habitantes y más ¹²	No.	0	Nombre de las localidades: Sin localidad	No hay presencia
		Pob.	0		

¹ Superficie calculada en kilómetros cuadrados por cada Unidad de Gestión Ambiental y Territorial UGAT, Iplaneg 2026.

² Población total calculada para cada Unidad de Gestión Ambiental y Territorial UGAT con información de Censo de Población y Vivienda, INEGI, 2020. Iplaneg 2026.

³ Densidad poblacional calculada para cada Unidad de Gestión Ambiental y Territorial UGAT con información de Censo de Población y Vivienda, INEGI, 2020. Iplaneg 2026.

⁴ Fuente: Calculada con el Continuo de Elevaciones Mexicano y Modelos Digitales de Elevación (15 m, versión 4.0), del INEGI, 2013.

⁵ Actualización de la cobertura de uso de suelo y vegetación al año 2024.

⁶ Incluye los tipos de vegetación: vegetación acuática y subacuática, otros tipos de vegetación, matorral xerófilo y bosque espinoso.

⁷ Trazo del Camino Real de Tierra Adentro y sitios con valor patrimonial: Información de la SECTURI y de la declaratoria publicada en el POEG (núm. 131, segunda parte, 01 de julio de 2024; Decreto Gubernativo núm. 171).

Los elementos representados en el mapa corresponden a símbolos cartográficos de referencia y no a la escala real de los elementos existentes en el territorio. La ubicación representada es de carácter referencial y no necesariamente corresponde al trazo definitivo del proyecto.

⁸ Fuente: Secretaría de Agua y Medio Ambiente, 2025.

⁹ COBIOCOM. Corredor Biocultural Centro Occidente de México. Fuente: Secretaría de Agua y Medio Ambiente, 2025.

¹⁰ Jerarquía de los centros de población en el Sistema Urbano Rural del Estado de Guanajuato, Iplaneg, 2026.

¹¹ Número de localidades existentes en cada Unidad de Gestión Ambiental y Territorial UGAT con información de Censo de Población y Vivienda, INEGI, 2020. Iplaneg 2026.

¹² Número de localidades existentes en cada Unidad de Gestión Ambiental y Territorial UGAT con información de Censo de Población y Vivienda, INEGI, 2020. Iplaneg 2026.

Política ambiental:

Aprovechamiento sustentable

Política territorial:

Ordenamiento del desarrollo urbano

Región:

III.- Centro

Subregión:

VI.- Metropolitana Irapuato-Salamanca

Municipio(s):

Irapuato

Superficie¹:

1.6 km²

Densidad de población³:

5,146.3 hab/km²

Población total²:

8,234 habitantes

Pendiente promedio⁴:

1.0°

Sistema Urbano Rural

C. Serv. Rurales

C. Serv. Urbanos

C. Art. del Sis.

C. Art. Reg.

C. Art. Metrop.

Ciudad Central

Carretera Federal

Carretera Estatal

Limites Municipales

Limite Estatal

Uso de Suelo y Vegetación

AGRH. Agricultura de Riego y Humedad

AGR T. Agricultura de Temporal

AH. Asentamientos Humanos

BC. Bosque Conservado

BP. Bosque Perturbado

CA. Cuerpo de Agua

MC. Matorral Conservado

MP. Matorral Perturbado

PI. Pastizal Inducido

PN. Pastizal Natural

SBCC. Selva Baja Caducifolia Conservada

SBCP. Selva Baja Caducifolia Perturbada

SVEG. Zona Sin Vegetación Aparente

Otros⁶. Otros Tipos de Vegetación

Porcentaje de cobertura COBIOCOM⁹:

0.0%

Áreas Prioritarias para el Mantenimiento de Bienes y Servicios Ambientales (APMSA):

0.0%

Ubicación

Cobertura de uso de suelo y vegetación⁵

Delimitación de UGAT⁷

Potencial de recarga⁸

Baja: 68.3%

Media: 0.0%

Alta: 31.7%

Zona de conservación hidrológica (ZCH):

0.0%

Cuerpo de agua:

0.0%

MODELO

Lineamiento - Meta	L14 Consolidar la planeación, regulación, gestión y desarrollo ordenado del centro de población y sus zonas de crecimiento considerando para ello los principios de política pública establecidos en la materia así como su vinculación funcional con el Sistema Estatal Territorial, conduciéndose en apego a la normatividad vigente en materia ambiental y territorial para los asentamientos humanos, por lo que se estará sujeto a los criterios y acciones de desarrollo urbano que sean determinadas en la planeación municipal.
--------------------	---

Sectores del Desarrollo				
Afinidad sectorial	Rectores	Coadyuvantes	Asociados	De interés
	Asentamiento humano	Turismo	Infraestructura	Industrial y energético
Actividades sectoriales compatibles	Turismo convencional, Asentamientos humanos rurales, Asentamientos humanos urbanos, Infraestructura puntual, Infraestructura lineal, Infraestructura de área, Industria ligera, Industria mediana, Energía solar			
Actividades sectoriales incompatibles	Acuicultura, Agricultura de temporal, Agricultura de riego, Ganadería extensiva, Ganadería intensiva, Forestal maderable, Forestal no maderable, Conservación, Turismo alternativo, Industria pesada, Energía eólica,Minería no metálica de baja disponibilidad, Minería no metálica de alta disponibilidad, Minería metálica			
Criterios de regulación ecológica	RIP50_01; RIP50_02; RIP50_03; RIP50_04; RIP50_05; RIP50_06; RIP50_07; RIP50_08; RIP50_09;RES50_04;TUR50_01;TUR50_02; TUR50_03; TUR50_04; TUR50_05; TUR50_06; TUR50_07;AHR50_01; AHR50_02; AHR50_03 AHR50_04; AHR50_05; AHR50_06; AHR50_07; AHR50_08; AHR50_09; AHR50_11;AHU50_01; AHU50_02; AHU50_03; AHU50_04; AHU50_05; AHU50_06; AHU50_07; AHU50_08; AHU50_09;IF50_01; IF50_02; IF50_03; IF50_04; IF50_05;IFP50_01; IFP50_02; IFP50_03;IFL50_01; IFL50_02; IFL50_03; IFL50_04; IFL50_05; IFL50_06; IFL50_07; IFL50_08;IFA50_01; IFA50_02;IN50_01; IN50_02; IN50_03; IN50_04; IN50_05; IN50_06; IN50_07; IN50_08; IN50_09; IN50_10; IN50_11; IN50_12; IN50_13; IN50_14; IN50_15; IN50_16; IN50_17; IN50_18;INL50_01; INL50_02;INM50_01; INM50_02;SOL50_01; SOL50_02; SOL50_03; SOL50_04; SOL50_05;PAT50_01; PAT50_02; PAT50_03;PAT50_04			
Estrategias ambientales y territoriales	E-01, E-02, E-04, E-07, E-08, E-09, E-10, E-12, E-14, E-15, E-16, E-17, E-18, E-19, E-21, E-22, E-23, E-24, E-25, E-26, E-27, E-28, E-30, E-31, E-32, E-33, E-35, E-36, E-37, E-38, E-39, E-41, E-44, E-46, E-47, E-48 y E-49			

Sistema Urbano Rural ¹⁰					Pueblos y comunidades indígenas:
Clasificación:	Localidades con población de 2,500 a 4,999 habitantes ¹¹	No.	0	Nombre de las localidades: Sin localidad	
Centro de Servicios Urbanos	Localidades con población de 5,000 habitantes y más ¹²	Pob.	0	No hay presencia	
		No.	1		Nombre de las localidades: La Calera
		Pob.	5,946		

¹ Superficie calculada en kilómetros cuadrados por cada Unidad de Gestión Ambiental y Territorial UGAT, Iplaneg 2026.

² Población total calculada para cada Unidad de Gestión Ambiental y Territorial UGAT con información de Censo de Población y Vivienda, INEGI, 2020. Iplaneg 2026.

³ Densidad poblacional calculada para cada Unidad de Gestión Ambiental y Territorial UGAT con información de Censo de Población y Vivienda, INEGI, 2020. Iplaneg 2026.

⁴ Fuente: Calculada con el Continuo de Elevaciones Mexicano y Modelos Digitales de Elevación (15 m, versión 4.0), del INEGI, 2013.

⁵ Actualización de la cobertura de uso de suelo y vegetación al año 2024.

⁶ Incluye los tipos de vegetación: vegetación acuática y subacuática, otros tipos de vegetación, matorral xerófilo y bosque espinoso.

⁷ Trazo del Camino Real de Tierra Adentro y sitios con valor patrimonial: Información de la SECTURI y de la declaratoria publicada en el POEG (núm. 131, segunda parte, 01 de julio de 2024; Decreto Gubernativo núm. 171). Los elementos representados en el mapa corresponden a símbolos cartográficos de referencia y no a la escala real de los elementos existentes en el territorio. La ubicación representada es de carácter referencial y no necesariamente corresponde al trazo definitivo del proyecto.

⁸ Fuente: Secretaría de Agua y Medio Ambiente, 2025.

⁹ COBIOCOM. Corredor Biocultural Centro Occidente de México. Fuente: Secretaría de Agua y Medio Ambiente, 2025.

¹⁰ Jerarquía de los centros de población en el Sistema Urbano Rural del Estado de Guanajuato, Iplaneg, 2026.

¹¹ Número de localidades existentes en cada Unidad de Gestión Ambiental y Territorial UGAT con información de Censo de Población y Vivienda, INEGI, 2020. Iplaneg 2026.

¹² Número de localidades existentes en cada Unidad de Gestión Ambiental y Territorial UGAT con información de Censo de Población y Vivienda, INEGI, 2020. Iplaneg 2026.

Política ambiental:

Preservación

Política territorial:

Relevancia estratégica territorial

Región:

III.- Centro y IV.- Sur

Subregión:

V.- Metropolitana de León y VIII.- Agave Azul

Municipio(s):

Manuel Doblado, Purísima del Rincón

Superficie¹:

58.4 km²

Densidad de población³:

0.3 hab/km²

Población total²:

16 habitantes

Pendiente promedio⁴:

11.4°

Sistema Urbano Rural

C. Serv. Rurales

C. Serv. Urbanos

C. Art. del Sis.

C. Art. Reg.

C. Art. Metrop.

Ciudad Central

Carretera Federal

Carretera Estatal

Limites Municipales

Limite Estatal

Uso de Suelo y Vegetación

• AGRH. Agricultura de Riego y Humedad

• AGR T. Agricultura de Temporal

• AH. Asentamientos Humanos

• BC. Bosque Conservado

• BP. Bosque Perturbado

• CA. Cuerpo de Agua

• MC. Matorral Conservado

• MP. Matorral Perturbado

• PI. Pastizal Inducido

• PN. Pastizal Natural

• SBCC. Selva Baja Caducifolia Conservada

• SBGP. Selva Baja Caducifolia Perturbada

• SVEG. Zona Sin Vegetación Aparente

• Otros⁶. Otros Tipos de Vegetación

Porcentaje de cobertura COBIOCOM⁹:

97.5%

Áreas Prioritarias para el Mantenimiento de Bienes y Servicios Ambientales (APMSA):

98.0%

Ubicación

Cobertura de uso de suelo y vegetación⁵

Delimitación de UGAT⁷

Potencial de recarga⁸

Baja: 0.0%

Media: 10.8%

Alta: 86.8%

Zona de conservación hidrológica (ZCH):

0.0%

Cuerpo de agua:

0.0%

MODELO

Lineamiento - Meta	L4 Conservar la biodiversidad y las funciones ecológicas de los ecosistemas; atendiendo especialmente la recuperación de zonas degradadas y el fomento de actividades productivas acordes a la vocación natural del territorio y sustentadas en programas y prácticas de manejo sostenible. Estas acciones deberán contribuir a la protección del capital natural, así como del patrimonio material e inmaterial de la zona.
--------------------	--

Sectores del Desarrollo				
Afinidad sectorial	Rectores	Coadyuvantes	Asociados	De interés
	Conservación	Turismo	Forestal y acuicultura	Infraestructura y minero
Actividades sectoriales compatibles	Acuicultura, Forestal no maderable, Conservación, Turismo alternativo, Infraestructura puntual, Infraestructura lineal, Infraestructura de área, Minería no metálica de alta disponibilidad			
Actividades sectoriales incompatibles	Agricultura de temporal, Agricultura de riego, Ganadería extensiva, Ganadería intensiva, Forestal maderable, Turismo convencional, Asentamientos humanos rurales, Asentamientos humanos urbanos, Industria ligera, Industria mediana, Industria pesada, Energía eólica, Energía solar, Minería no metálica de baja disponibilidad, Minería metálica			
Criterios de regulación ecológica	ACU50_01; ACU50_02; ACU50_03; ACU50_04; ACU50_05; ACU50_06;FNM50_01; FNM50_02; FNM50_03; FNM50_04; FNM50_05; FNM50_06; FNM50_07;CON50_01; CON50_02; CON50_03; CON50_04; CON50_05; CON50_06; CON50_07; CON50_8; CON50_9; CON50_10; CON50_11;RIP50_02; RIP50_03; RIP50_04;TAL50_01; TAL50_02; TAL50_03; TAL50_04; TAL50_05; TAL50_07; TAL50_08; TAL50_09; TAL50_10; TAL50_11; TAL50_12; TAL50_13; TAL50_14; TAL50_15; TAL50_16;IF50_01; IF50_02; IF50_03; IF50_04; IF50_05;IFP50_01; IFP50_02; IFP50_03;IFL50_01; IFL50_02; IFL50_03; IFL50_04; IFL50_05; IFL50_06; IFL50_07; IFL50_08;IFA50_01; IFA50_02;MNMA50_01; MNMA50_02; MNMA50_03; MNMA50_04; MNMA50_05; MNMA50_06; MNMA50_07; MNMA50_08; MNMA50_09; MNMA50_10;PAT50_03			
Estrategias ambientales y territoriales	E-04, E-05, E-06, E-07, E-10, E-11, E-16, E-19, E-24, E-27, E-32, E-33, E-36, E-37, E-38, E-39, E-40, E-43, E-46, E-47, E-48 y E-49			

Sistema Urbano Rural ¹⁰					Pueblos y comunidades indígenas:
Clasificación:	Localidades con población de 2,500 a 4,999 habitantes ¹¹	No. 0	Pob. 0	Nombre de las localidades:	
No aplica	Localidades con población de 5,000 habitantes y más ¹²	No. 0	Pob. 0	Nombre de las localidades:	No hay presencia

¹ Superficie calculada en kilómetros cuadrados por cada Unidad de Gestión Ambiental y Territorial UGAT, Iplaneg 2026.

² Población total calculada para cada Unidad de Gestión Ambiental y Territorial UGAT con información de Censo de Población y Vivienda, INEGI, 2020. Iplaneg 2026.

³ Densidad poblacional calculada para cada Unidad de Gestión Ambiental y Territorial UGAT con información de Censo de Población y Vivienda, INEGI, 2020. Iplaneg 2026.

⁴ Fuente: Calculada con el Continuo de Elevaciones Mexicano y Modelos Digitales de Elevación (15 m, versión 4.0), del INEGI, 2013.

⁵ Actualización de la cobertura de uso de suelo y vegetación al año 2024.

⁶ Incluye los tipos de vegetación: vegetación acuática y subacuática, otros tipos de vegetación, matorral xerófilo y bosque espinoso.

⁷ Trazo del Camino Real de Tierra Adentro y sitios con valor patrimonial: Información de la SECTURI y de la declaratoria publicada en el POEG (núm. 131, segunda parte, 01 de julio de 2024; Decreto Gubernativo núm. 171). Los elementos representados en el mapa corresponden a símbolos cartográficos de referencia y no a la escala real de los elementos existentes en el territorio. La ubicación representada es de carácter referencial y no necesariamente corresponde al trazo definitivo del proyecto.

⁸ Fuente: Secretaría de Agua y Medio Ambiente, 2025.

⁹ COBIOCOM. Corredor Biocultural Centro Occidente de México. Fuente: Secretaría de Agua y Medio Ambiente, 2025.

¹⁰ Jerarquía de los centros de población en el Sistema Urbano Rural del Estado de Guanajuato, Iplaneg, 2026.

¹¹ Número de localidades existentes en cada Unidad de Gestión Ambiental y Territorial UGAT con información de Censo de Población y Vivienda, INEGI, 2020. Iplaneg 2026.

¹² Número de localidades existentes en cada Unidad de Gestión Ambiental y Territorial UGAT con información de Censo de Población y Vivienda, INEGI, 2020. Iplaneg 2026.

Política ambiental: Restauración ecológica

Región:

Subregión:

Municipio(s):

Irapuato

Superficie¹:
1.5 km²

Densidad de población³:
0.0 hab/km²

Población total²:
0 habitantes

Pendiente promedio⁴:
2.9°

Sistema Urbano Rural

C. Serv. Rurales

C. Serv. Urbanos

C. Art. del Sis.

C. Art. Reg.

C. Art. Metrop.

Ciudad Central

Carretera Federal

Carretera Estatal

Limites Municipales

Limite Estatal

Uso de Suelo y Vegetación

• AGRH. Agricultura de Riego y Humedad

• AGR T. Agricultura de Temporal

• AH. Asentamientos Humanos

• BC. Bosque Conservado

• BP. Bosque Perturbado

• CA. Cuerpo de Agua

• MC. Matorral Conservado

• MP. Matorral Perturbado

• PI. Pastizal Inducido

• PN. Pastizal Natural

• SBCC. Selva Baja Caducifolia Conservada

• SBGP. Selva Baja Caducifolia Perturbada

• SVEG. Zona Sin Vegetación Aparente

• Otros⁶. Otros Tipos de Vegetación

Porcentaje de cobertura COBIOCOM⁹:

0.0%

Áreas Prioritarias para el Mantenimiento de Bienes y Servicios Ambientales (APMSA):

8.0%

Política territorial: Rehabilitación territorial

Ubicación

Cobertura de uso de suelo y vegetación⁵

Delimitación de UGAT⁷

Potencial de recarga⁸

Baja: 93.8%

Media: 0.0%

Alta: 1.9%

Zona de conservación hidrológica (ZCH):

4.3%

Cuerpo de agua:

0.0%

MODELO

Lineamiento - Meta	L9 Implementar las medidas establecidas para la regeneración ambiental del sitio o en su caso consolidar el aprovechamiento sustentable de las actividades extractivas de materiales pétreos en la UGAT, a través de cumplimiento y seguimiento de la Norma Técnica Ecológica NTE-IEE-002/ 2007.
--------------------	--

Sectores del Desarrollo				
Afinidad sectorial	Rectores	Coadyuvantes	Asociados	De interés
	Minero	Infraestructura	Energético	Industrial
Actividades sectoriales compatibles	Infraestructura puntual, Infraestructura lineal, Infraestructura de área, Industria ligera, Energía solar, Minería no metálica de baja disponibilidad, Minería no metálica de alta disponibilidad			
Actividades sectoriales incompatibles	Acuicultura, Agricultura de temporal, Agricultura de riego, Ganadería extensiva, Ganadería intensiva, Forestal maderable, Forestal no maderable, Conservación, Turismo alternativo, Turismo convencional, Asentamientos humanos rurales,Asentamientos humanos urbanos, Industria mediana, Industria pesada, Energía eólica, Minería metálica			
Criterios de regulación ecológica	IF50_01; IF50_02; IF50_03; IF50_04; IF50_05;IFP50_01; IFP50_02; IFP50_03;IFL50_01; IFL50_02; IFL50_03; IFL50_04; IFL50_05; IFL50_06; IFL50_07; IFL50_08;IFA50_01; IFA50_02;IN50_01; IN50_02; IN50_03; IN50_04; IN50_05; IN50_06; IN50_07; IN50_08; IN50_09; IN50_10; IN50_11; IN50_12; IN50_13; IN50_14; IN50_15; IN50_16; IN50_17; IN50_18;INL50_02;SOL50_01; SOL50_02; SOL50_03; SOL50_04; SOL50_05;MNMB50_01; MNMB50_02; MNMB50_03; MNMB50_04; MNMB50_05; MNMB50_06; MNMB50_07; MNMB50_08;MNMA50A_01; MNMA50_02; MNMA50_03; MNMA50_04; MNMA50_05; MNMA50_06; MNMA50_07; MNMA50_08; MNMA50_10;PAT50_03			
Estrategias ambientales y territoriales	E-05, E-07, E-09, E-19, E-32, E-33, E-43, E-44, E-46, E-47, E-48 y E-49			

Sistema Urbano Rural ¹⁰					Pueblos y comunidades indígenas:
Clasificación:	Localidades con población de 2,500 a 4,999 habitantes ¹¹	No. Pob.	0 0	Nombre de las localidades: Sin localidad	
No aplica	Localidades con población de 5,000 habitantes y más ¹²	No. Pob.	0 0	No hay presencia	

¹ Superficie calculada en kilómetros cuadrados por cada Unidad de Gestión Ambiental y Territorial UGAT, Iplaneg 2026.

² Población total calculada para cada Unidad de Gestión Ambiental y Territorial UGAT con información de Censo de Población y Vivienda, INEGI, 2020. Iplaneg 2026.

³ Densidad poblacional calculada para cada Unidad de Gestión Ambiental y Territorial UGAT con información de Censo de Población y Vivienda, INEGI, 2020. Iplaneg 2026.

⁴ Fuente: Calculada con el Continuo de Elevaciones Mexicano y Modelos Digitales de Elevación (15 m, versión 4.0), del INEGI, 2013.

⁵ Actualización de la cobertura de uso de suelo y vegetación al año 2024.

⁶ Incluye los tipos de vegetación: vegetación acuática y subacuática, otros tipos de vegetación, matorral xerófilo y bosque espinoso.

⁷ Trazo del Camino Real de Tierra Adentro y sitios con valor patrimonial: Información de la SECTURI y de la declaratoria publicada en el POEG (núm. 131, segunda parte, 01 de julio de 2024; Decreto Gubernativo núm. 171). Los elementos representados en el mapa corresponden a símbolos cartográficos de referencia y no a la escala real de los elementos existentes en el territorio. La ubicación representada es de carácter referencial y no necesariamente corresponde al trazo definitivo del proyecto.

⁸ Fuente: Secretaría de Agua y Medio Ambiente, 2025.

⁹ COBIOCOM. Corredor Biocultural Centro Occidente de México. Fuente: Secretaría de Agua y Medio Ambiente, 2025.

¹⁰ Jerarquía de los centros de población en el Sistema Urbano Rural del Estado de Guanajuato, Iplaneg, 2026.

¹¹ Número de localidades existentes en cada Unidad de Gestión Ambiental y Territorial UGAT con información de Censo de Población y Vivienda, INEGI, 2020. Iplaneg 2026.

¹² Número de localidades existentes en cada Unidad de Gestión Ambiental y Territorial UGAT con información de Censo de Población y Vivienda, INEGI, 2020. Iplaneg 2026.

Política ambiental: Protección

Región: III.- Centro

Subregión: VI.- Metropolitana Irapuato-Salamanca

Municipio(s): Irapuato

Superficie¹: 12.6 km²

Densidad de población³: 0.0 hab/km²

Población total²: 0 habitantes

Pendiente promedio⁴: 9.3°

Sistema Urbano Rural

C. Serv. Rurales

C. Serv. Urbanos

C. Art. del Sis.

C. Art. Reg.

C. Art. Metrop.

Ciudad Central

Carretera Federal

Carretera Estatal

Limites Municipales

Limite Estatal

Uso de Suelo y Vegetación

• AGRH. Agricultura de Riego y Humedad

• AGR T. Agricultura de Temporal

• AH. Asentamientos Humanos

• BC. Bosque Conservado

• BP. Bosque Perturbado

• CA. Cuerpo de Agua

• MC. Matorral Conservado

• MP. Matorral Perturbado

• PI. Pastizal Inducido

• PN. Pastizal Natural

• SBCC. Selva Baja Caducifolia Conservada

• SBCP. Selva Baja Caducifolia Perturbada

• SVEG. Zona Sin Vegetación Apparente

• Otros⁶. Otros Tipos de Vegetación

Porcentaje de cobertura COBIOCOM⁹: 70.1%

Áreas Prioritarias para el Mantenimiento de Bienes y Servicios Ambientales (APMSA): 99.0%

Política territorial: Relevancia estratégica territorial

Ubicación

Cobertura de uso de suelo y vegetación⁵

Delimitación de UGAT⁷

Potencial de recarga⁸

MODELO

Lineamiento - Meta	L2 Preservar la integridad estructural de la UGAT manteniendo la cobertura vegetal y la estabilidad del suelo y fomentar la implementación de técnicas de manejo que promuevan la recarga de acuíferos a mediano y largo plazo, con la finalidad de salvaguardar la relevancia hidrogeológica que tiene la UGAT.
--------------------	--

Sectores del Desarrollo					
Afinidad sectorial	Rectores		Coadyuvantes	Asociados	De interés
	Conservación		Forestal	Turismo, acuacultura y asentamientos humanos	Infraestructura
Actividades sectoriales compatibles	Acuacultura, Forestal no maderable, Conservación, Turismo alternativo, Asentamientos humanos rurales, Infraestructura puntual, Infraestructura lineal, Infraestructura de área				
Actividades sectoriales incompatibles	Agricultura de temporal, Agricultura de riego, Ganadería extensiva, Ganadería intensiva, Forestal maderable, Turismo convencional, Asentamientos humanos urbanos, Industria ligera, Industria mediana, Industria pesada, Energía eólica,Energía solar, Minería no metálica de baja disponibilidad, Minería no metálica de alta disponibilidad, Minería metálica				
Criterios de regulación ecológica	ACU50_01; ACU50_02; ACU50_03; ACU50_04; ACU50_05; ACU50_06; ACU50_07;FNM50_01; FNM50_02; FNM50_03; FNM50_04; FNM50_05; FNM50_06; FNM50_07;CON50_01; CON50_02; CON50_03; CON50_04; CON50_05; CON50_06; CON50_07; CON50_8; CON50_9; CON50_10; CON50_11;RIP50_02; RIP50_03; RIP50_04;TAL50_01; TAL50_02; TAL50_03; TAL50_04; TAL50_05; TAL50_07; TAL50_10; TAL50_11; TAL50_12; TAL50_15; TAL50_16;AHR50_10;IF50_01; IF50_02; IF50_03; IF50_04; IF50_05;IFP50_01; IFP50_02; IFP50_03;IFL50_01; IFL50_02; IFL50_03; IFL50_04; IFL50_05; IFL50_06; IFL50_07; IFL50_08;IFA50_01; IFA50_02;PAT50_03				
Estrategias ambientales y territoriales	E-04, E-05, E-06, E-07, E-10, E-11, E-16, E-19, E-21, E-24, E-27, E-32, E-36, E-37, E-38, E-39, E-46, E-47, E-48 y E-49				

Sistema Urbano Rural ¹⁰					Pueblos y comunidades indígenas:
Clasificación:	Localidades con población de 2,500 a 4,999 habitantes ¹¹	No. 0	Pob. 0	Nombre de las localidades: Sin localidad	
No aplica	Localidades con población de 5,000 habitantes y más ¹²	No. 0	Pob. 0	Nombre de las localidades: Sin localidad	No hay presencia

¹ Superficie calculada en kilómetros cuadrados por cada Unidad de Gestión Ambiental y Territorial UGAT, Iplaneg 2026.

² Población total calculada para cada Unidad de Gestión Ambiental y Territorial UGAT con información de Censo de Población y Vivienda, INEGI, 2020. Iplaneg 2026.

³ Densidad poblacional calculada para cada Unidad de Gestión Ambiental y Territorial UGAT con información de Censo de Población y Vivienda, INEGI, 2020. Iplaneg 2026.

⁴ Fuente: Calculada con el Continuo de Elevaciones Mexicano y Modelos Digitales de Elevación (15 m, versión 4.0), del INEGI, 2013.

⁵ Actualización de la cobertura de uso de suelo y vegetación al año 2024.

⁶ Incluye los tipos de vegetación: vegetación acuática y subacuática, otros tipos de vegetación, matorral xerófilo y bosque espinoso.

⁷ Trazo del Camino Real de Tierra Adentro y sitios con valor patrimonial: Información de la SECTURI y de la declaratoria publicada en el POEG (núm. 131, segunda parte, 01 de julio de 2024; Decreto Gubernativo núm. 171).

Los elementos representados en el mapa corresponden a símbolos cartográficos de referencia y no a la escala real de los elementos existentes en el territorio. La ubicación representada es de carácter referencial y no necesariamente corresponde al trazo definitivo del proyecto.

⁸ Fuente: Secretaría de Agua y Medio Ambiente, 2025.

⁹ COBIOCOM. Corredor Biocultural Centro Occidente de México. Fuente: Secretaría de Agua y Medio Ambiente, 2025.

¹⁰ Jerarquía de los centros de población en el Sistema Urbano Rural del Estado de Guanajuato, Iplaneg, 2026.

¹¹ Número de localidades existentes en cada Unidad de Gestión Ambiental y Territorial UGAT con información de Censo de Población y Vivienda, INEGI, 2020. Iplaneg 2026.

¹² Número de localidades existentes en cada Unidad de Gestión Ambiental y Territorial UGAT con información de Censo de Población y Vivienda, INEGI, 2020. Iplaneg 2026.

Política ambiental: Aprovechamiento sustentable

Región:

Subregión:

Municipio(s):

Irapuato

Superficie¹:
18.9 km²

Densidad de población³:
10.4 hab/km²

Población total²:
197 habitantes

Pendiente promedio⁴:
2.3°

Simbología

Sistema Urbano Rural

C. Serv. Rurales

C. Serv. Urbanos

C. Art. del Sis.

C. Art. Reg.

C. Art. Metrop.

Ciudad Central

Carretera Federal

Carretera Estatal

Limites Municipales

Limite Estatal

Uso de Suelo y Vegetación

• AGRH. Agricultura de Riego y Humedad

• AGR T. Agricultura de Temporal

• AH. Asentamientos Humanos

• BC. Bosque Conservado

• BP. Bosque Perturbado

• CA. Cuerpo de Agua

• MC. Matorral Conservado

• MP. Matorral Perturbado

• PI. Pastizal Inducido

• PN. Pastizal Natural

• SBCC. Selva Baja Caducifolia Conservada

• SBCCP. Selva Baja Caducifolia Perturbada

• SVEG. Zona Sin Vegetación Aparente

• Otros⁶. Otros Tipos de Vegetación

Porcentaje de cobertura COBIOCOM⁹:

0.0%

Áreas Prioritarias para el Mantenimiento de Bienes y Servicios Ambientales (APMSA):

6.0%

Política territorial: Fortalecimiento territorial

Ubicación

Cobertura de uso de suelo y vegetación⁵

Delimitación de UGAT⁷

Potencial de recarga⁸

Baja: 21.3%

Media: 16.2%

Alta: 43.6%

Zona de conservación hidrológica (ZCH): 18.9%

Cuerpo de agua: 0.0%

MODELO

Lineamiento - Meta	L13 Impulsar la creación y fortalecimiento de infraestructura estratégica que facilite el desarrollo de actividades industriales bajo criterios de sustentabilidad y mitigación a efectos de cambio climático, promoviendo el uso eficiente y el reúso del agua, así como el manejo responsable de insumos. Acciones a realizarse con un enfoque de economía circular, responsabilidad social, asegurando beneficios al medio ambiente y a las comunidades locales cercanas.
--------------------	--

Sectores del Desarrollo				
Afinidad sectorial	Rectores	Coadyuvantes	Asociados	De interés
	Industrial	Infraestructura	Agrícola, pecuario y asentamientos humanos	Energético, acuacultura, turismo y minero
Actividades sectoriales compatibles	Acuacultura, Agricultura de temporal, Agricultura de riego, Ganadería extensiva, Ganadería intensiva, Turismo convencional, Asentamientos humanos rurales, Infraestructura puntual, Infraestructura lineal, Infraestructura de área,Industria ligera, Industria mediana, Industria pesada, Energía solar, Minería no metálica de alta disponibilidad			
Actividades sectoriales incompatibles	Forestal maderable, Forestal no maderable, Conservación, Turismo alternativo, Asentamientos humanos urbanos, Energía eólica, Minería no metálica de baja disponibilidad, Minería metálica			
Criterios de regulación ecológica	ACU50_03; ACU50_04; ACU50_05; ACU50_06; ACU50_07;AG50_03; AG50_04; AG50_05; AG50_06; AG50_07; AG50_08; AG50_09; AG50_10; AG50_11;AGT50_01; AGT50_02;AGR50_02; AGR50_03; AGR50_04;AGI50_01; AGI50_02; AGI50_03; AGI50_04; AGI50_05; AGI50_06; AGI50_07; AGI50_08; AGI50_09; AGI50_10; AGI50_11; AGI50_12; AGI50_13; AGI50_14; AGI50_15;GEX50_01; GEX50_02; GEX50_03; GEX50_04; GEX50_05; GEX50_06; GEX50_07;GIN50_01; GIN50_02; GIN50_03; GIN50_04; GIN50_05; GIN50_06; GIN50_07;RIP50_02; RIP50_03; RIP50_04;RES50_01; RES50_03;TUR50_01;TUR50_02; TUR50_03; TUR50_04; TUR50_05; TUR50_06; TUR50_07;AHR50_01;IF50_01; IF50_02; IF50_03; IF50_04; IF50_05;IFP50_01; IFP50_02; IFP50_03;IFL50_01; IFL50_02; IFL50_03; IFL50_04; IFL50_05; IFL50_06; IFL50_07; IFL50_08;IFA50_01; IFA50_02;IN50_01; IN50_02; IN50_03; IN50_04; IN50_05; IN50_06; IN50_07; IN50_08; IN50_09; IN50_10; IN50_11; IN50_12; IN50_13; IN50_14; IN50_15; IN50_16; IN50_17; IN50_18;INL50_01; INL50_02;INM50_01; INM50_02;INP50_01; INP50_02;SOL50_01; SOL50_02; SOL50_03; SOL50_04; SOL50_05;MNM50A_01; MNMA50_02; MNMA50_03; MNMA50_04; MNMA50_05; MNMA50_06; MNMA50_07; MNMA50_10;PAT50_03;TL50_01; TL50_02; TL50_03; TL50_04; TL50_05			
Estrategias ambientales y territoriales	E-01, E-02, E-07, E-08, E-09, E-10, E-11, E-12, E-14, E-16, E-17, E-18, E-19, E-21, E-22, E-26, E-27, E-28, E-29, E-30, E-31, E-32, E-33, E-34, E-35, E-36, E-37, E-38, E-39, E-40, E-41, E-43, E-44, E-46, E-47, E-48 y E-49			

Sistema Urbano Rural ¹⁰					Pueblos y comunidades indígenas:
Clasificación:	Localidades con población de 2,500 a 4,999 habitantes ¹¹	No.	0	Nombre de las localidades: Sin localidad	
		Pob.	0		
No aplica	Localidades con población de 5,000 habitantes y más ¹²	No.	0	Nombre de las localidades: Sin localidad	No hay presencia
		Pob.	0		

¹ Superficie calculada en kilómetros cuadrados por cada Unidad de Gestión Ambiental y Territorial UGAT, Iplaneg 2026.

² Población total calculada para cada Unidad de Gestión Ambiental y Territorial UGAT con información de Censo de Población y Vivienda, INEGI, 2020. Iplaneg 2026.

³ Densidad poblacional calculada para cada Unidad de Gestión Ambiental y Territorial UGAT con información de Censo de Población y Vivienda, INEGI, 2020. Iplaneg 2026.

⁴ Fuente: Calculada con el Continuo de Elevaciones Mexicano y Modelos Digitales de Elevación (15 m, versión 4.0), del INEGI, 2013.

⁵ Actualización de la cobertura de uso de suelo y vegetación al año 2024.

⁶ Incluye los tipos de vegetación: vegetación acuática y subacuática, otros tipos de vegetación, matorral xerófilo y bosque espinoso.

⁷ Trazo del Camino Real de Tierra Adentro y sitios con valor patrimonial: Información de la SECTURI y de la declaratoria publicada en el POEG (núm. 131, segunda parte, 01 de julio de 2024; Decreto Gubernativo núm. 171).

Los elementos representados en el mapa corresponden a símbolos cartográficos de referencia y no a la escala real de los elementos existentes en el territorio. La ubicación representada es de carácter referencial y no necesariamente corresponde al trazo definitivo del proyecto.

⁸ Fuente: Secretaría de Agua y Medio Ambiente, 2025.

⁹ COBIOCOM. Corredor Biocultural Centro Occidente de México. Fuente: Secretaría de Agua y Medio Ambiente, 2025.

¹⁰ Jerarquía de los centros de población en el Sistema Urbano Rural del Estado de Guanajuato, Iplaneg, 2026.

¹¹ Número de localidades existentes en cada Unidad de Gestión Ambiental y Territorial UGAT con información de Censo de Población y Vivienda, INEGI, 2020. Iplaneg 2026.

¹² Número de localidades existentes en cada Unidad de Gestión Ambiental y Territorial UGAT con información de Censo de Población y Vivienda, INEGI, 2020. Iplaneg 2026.

Política ambiental: Restauración ecológica

Región:

II.- Norte y III.- Centro

Subregión:

IV.- Bicentenario y VII.- Metropolitana
Laja- Bajío

Municipio(s):

Apaseo el Grande, Celaya, Comonfort, San Miguel de Allende

Superficie¹:
97.8 km²

Densidad de población³:
109.9 hab/km²

Población total²:
10,753 habitantes

Pendiente promedio⁴:
6.1°

Sistema Urbano Rural

C. Serv. Rurales

C. Serv. Urbanos

C. Art. del Sis.

C. Art. Reg.

C. Art. Metrop.

Ciudad Central

Carretera Federal

Carretera Estatal

Limites Municipales

Limite Estatal

Uso de Suelo y Vegetación

• AGRH. Agricultura de Riego y Humedad

• AGR T. Agricultura de Temporal

• AH. Asentamientos Humanos

• BC. Bosque Conservado

• BP. Bosque Perturbado

• CA. Cuerpo de Agua

• MC. Matorral Conservado

• MP. Matorral Perturbado

• PI. Pastizal Inducido

• PN. Pastizal Natural

• SBCC. Selva Baja Caducifolia Conservada

• SBCEP. Selva Baja Caducifolia Perturbada

• SVEG. Zona Sin Vegetación Aparente

• Otros⁶. Otros Tipos de Vegetación

Política territorial: Rehabilitación territorial

Ubicación

Cobertura de uso de suelo y vegetación⁵

Delimitación de UGAT⁷

Potencial de recarga⁸

Baja: 63.2%

Media: 19.8%

Alta: 16.2%

Zona de conservación hidrológica (ZCH): 0.0%

Cuerpo de agua: 0.0%

MODELO

Lineamiento - Meta	L7 Restaurar la estructura y las funciones ecológicas de los ecosistemas dentro de la UGAT, mediante estrategias que reduzcan la degradación del suelo, la pérdida de cobertura vegetal, promoviendo la reconversión productiva, el manejo sostenible de actividades productivas y el mejoramiento de las localidades rurales.
--------------------	--

Sectores del Desarrollo				
Afinidad sectorial	Rectores		Coadyuvantes	
	Conservación		Agrícola y pecuario	Turismo y asentamientos humanos
Actividades sectoriales compatibles	Agricultura de temporal, Agricultura de riego, Ganadería extensiva, Conservación, Turismo alternativo, Asentamientos humanos rurales, Infraestructura puntual, Infraestructura lineal, Energía eólica, Energía solar,Minería no metálica de alta disponibilidad			
Actividades sectoriales incompatibles	Acuicultura, Ganadería intensiva, Forestal maderable, Forestal no maderable, Turismo convencional, Asentamientos humanos urbanos, Infraestructura de área, Industria ligera, Industria mediana, Industria pesada,Minería no metálica de baja disponibilidad, Minería metálica			
Criterios de regulación ecológica	AG50_01; AG50_03; AG50_04; AG50_05; AG50_06; AG50_07; AG50_08; AG50_09; AG50_10; AG50_11;AGT50_01; AGT50_02; AGT50_03; AGT50_04;AGR50_02; AGR50_03; AGR50_04;GEX50_01; GEX50_02; GEX50_03; GEX50_04; GEX50_05; GEX50_06; GEX50_07;CON50_01; CON50_03; CON50_04; CON50_05; CON50_06; CON50_07; CON50_08; CON50_09; CON50_10; CON50_11;TAL50_01; TAL50_03; TAL50_04; TAL50_05; TAL50_06; TAL50_07; TAL50_08; TAL50_09; TAL50_10; TAL50_11; TAL50_12; TAL50_13; TAL50_14; TAL50_15; TAL50_16;AHR50_01; AHR50_02; AHR50_03 AHR50_04; AHR50_05; AHR50_06; AHR50_07; AHR50_08; AHR50_09; AHR50_10; AHR50_11;IF50_01; IF50_02; IF50_03; IF50_04; IF50_05;IFP50_01; IFP50_02; IFP50_03;IFL50_01; IFL50_02; IFL50_03; IFL50_04; IFL50_05; IFL50_06; IFL50_07; IFL50_08;EOL50_01; EOL50_02; EOL50_03; EOL50_04; EOL50_05;SOL50_01; SOL50_02; SOL50_03; SOL50_04; SOL50_05;MNM50A_01; MNMA50_02; MNMA50_03; MNMA50_04; MNMA50_05; MNMA50_06; MNMA50_07; MNMA50_08; MNMA50_10;PAT50_01; PAT50_02; PAT50_03; PAT50_04;GEO50_01; GEO50_02; GEO50_03; GEO50_04; GEO50_05			
Estrategias ambientales y territoriales	E-04, E-05, E-06, E-07, E-09, E-10, E-11, E-16, E-18, E-19, E-20, E-21, E-24, E-27, E-28, E-29, E-30, E-31, E-32, E-33, E-34, E-36, E-37, E-38, E-39, E-40, E-43, E-45, E-46, E-47, E-48 y E-49			

Sistema Urbano Rural ¹⁰					Pueblos y comunidades indígenas:
Clasificación:	Localidades con población de 2,500 a 4,999 habitantes ¹¹	No.	0	Nombre de las localidades: Sin localidad	
No aplica	Localidades con población de 5,000 habitantes y más ¹²	No.	0	Si hay presencia	
		Pob.	0		Nombre de las localidades: Sin localidad

¹ Superficie calculada en kilómetros cuadrados por cada Unidad de Gestión Ambiental y Territorial UGAT, Iplaneg 2026.

² Población total calculada para cada Unidad de Gestión Ambiental y Territorial UGAT con información de Censo de Población y Vivienda, INEGI, 2020. Iplaneg 2026.

³ Densidad poblacional calculada para cada Unidad de Gestión Ambiental y Territorial UGAT con información de Censo de Población y Vivienda, INEGI, 2020. Iplaneg 2026.

⁴ Fuente: Calculada con el Continuo de Elevaciones Mexicano y Modelos Digitales de Elevación (15 m, versión 4.0), del INEGI, 2013.

⁵ Actualización de la cobertura de uso de suelo y vegetación al año 2024.

⁶ Incluye los tipos de vegetación: vegetación acuática y subacuática, otros tipos de vegetación, matorral xerófilo y bosque espinoso.

⁷ Trazo del Camino Real de Tierra Adentro y sitios con valor patrimonial: Información de la SECTURI y de la declaratoria publicada en el POEG (núm. 131, segunda parte, 01 de julio de 2024; Decreto Gubernativo núm. 171).

Los elementos representados en el mapa corresponden a símbolos cartográficos de referencia y no a la escala real de los elementos existentes en el territorio. La ubicación representada es de carácter referencial y no necesariamente corresponde al trazo definitivo del proyecto.

⁸ Fuente: Secretaría de Agua y Medio Ambiente, 2025.

⁹ COBIOCOM. Corredor Biocultural Centro Occidente de México. Fuente: Secretaría de Agua y Medio Ambiente, 2025.

¹⁰ Jerarquía de los centros de población en el Sistema Urbano Rural del Estado de Guanajuato, Iplaneg, 2026.

¹¹ Número de localidades existentes en cada Unidad de Gestión Ambiental y Territorial UGAT con información de Censo de Población y Vivienda, INEGI, 2020. Iplaneg 2026.

Política ambiental:

Aprovechamiento sustentable

Política territorial:

Ordenamiento del desarrollo urbano

Región:

III.- Centro

Subregión:

VI.- Metropolitana Irapuato-Salamanca

Municipio(s):

Irapuato

Superficie¹:

144.0 km²

Densidad de población³:

3,263.8 hab/km²

Población total²:

469,982 habitantes

Pendiente promedio⁴:

1.9°

Sistema Urbano Rural

C. Serv. Rurales

C. Serv. Urbanos

C. Art. del Sis.

C. Art. Reg.

C. Art. Metrop.

Ciudad Central

Carretera Federal

Carretera Estatal

Limites Municipales

Limite Estatal

Uso de Suelo y Vegetación

• AGRH. Agricultura de Riego y Humedad

• AGR T. Agricultura de Temporal

• AH. Asentamientos Humanos

• BC. Bosque Conservado

• BP. Bosque Perturbado

• CA. Cuerpo de Agua

• MC. Matorral Conservado

• MP. Matorral Perturbado

• PI. Pastizal Inducido

• PN. Pastizal Natural

• SBCC. Selva Baja Caducifolia Conservada

• SBCCP. Selva Baja Caducifolia Perturbada

• SVEG. Zona Sin Vegetación Aparente

• Otros⁶. Otros Tipos de Vegetación


Porcentaje de cobertura COBIOCOM⁹:

0.0%


Áreas Prioritarias para el Mantenimiento de Bienes y Servicios Ambientales (APMSA):

5.0%


Ubicación



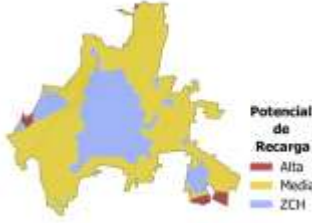
Cobertura de uso de suelo y vegetación⁵



Delimitación de UGAT⁷



Potencial de recarga⁸



Baja: 0.0%

Media: 67.7%

Alta: 1.8%

Zona de conservación hidrológica (ZCH):

30.5%

Cuerpo de agua:

0.0%

MODELO

Lineamiento - Meta	L14 Consolidar la planeación, regulación, gestión y desarrollo ordenado del centro de población y sus zonas de crecimiento considerando para ello los principios de política pública establecidos en la materia así como su vinculación funcional con el Sistema Estatal Territorial, conduciéndose en apego a la normatividad vigente en materia ambiental y territorial para los asentamientos humanos, por lo que se estará sujeto a los criterios y acciones de desarrollo urbano que sean determinadas en la planeación municipal.
--------------------	---

Sectores del Desarrollo				
Afinidad sectorial	Rectores	Coadyuvantes	Asociados	De interés
	Asentamiento humano	Turismo	Infraestructura	Industrial y energético
Actividades sectoriales compatibles	Turismo convencional, Asentamientos humanos rurales, Asentamientos humanos urbanos, Infraestructura puntual, Infraestructura lineal, Infraestructura de área, Industria ligera, Industria mediana, Energía solar, Minería no metálica de alta disponibilidad			
Actividades sectoriales incompatibles	Acuicultura, Agricultura de temporal, Agricultura de riego, Ganadería extensiva, Ganadería intensiva, Forestal maderable, Forestal no maderable, Conservación, Turismo alternativo, Industria pesada, Energía eólica, Minería no metálica de baja disponibilidad, Minería metálica			
Criterios de regulación ecológica	RIP50_01; RIP50_02; RIP50_03; RIP50_04; RIP50_05; RIP50_06; RIP50_07; RIP50_08; RIP50_09; RES50_04; TUR50_01; TUR50_02; TUR50_03; TUR50_04; TUR50_05; TUR50_06; TUR50_07; AHR50_01; AHR50_02; AHR50_03; AHR50_04; AHR50_05; AHR50_06; AHR50_07; AHR50_08; AHR50_09; AHR50_11; AHR50_12; AHU50_01; AHU50_02; AHU50_03; AHU50_04; AHU50_05; AHU50_06; AHU50_07; AHU50_08; AHU50_09; IF50_01; IF50_02; IF50_03; IF50_04; IF50_05; IFP50_01; IFP50_02; IFP50_03; IFL50_01; IFL50_02; IFL50_03; IFL50_04; IFL50_05; IFL50_06; IFL50_07; IFL50_08; IFA50_01; IFA50_02; IN50_01; IN50_02; IN50_03; IN50_04; IN50_05; IN50_06; IN50_07; IN50_08; IN50_09; IN50_10; IN50_11; IN50_12; IN50_13; IN50_14; IN50_15; IN50_16; IN50_17; IN50_18; INL50_01; INL50_02; INM50_01; INM50_02; SOL50_01; SOL50_02; SOL50_03; SOL50_04; SOL50_05; MNM50A_01; MNMA50_02; MNMA50_07; PAT50_01; PAT50_02; PAT50_03; PAT50_04			
Estrategias ambientales y territoriales	E-01, E-02, E-04, E-08, E-09, E-11, E-12, E-14, E-15, E-16, E-17, E-18, E-19, E-21, E-22, E-23, E-24, E-25, E-26, E-27, E-28, E-29, E-30, E-31, E-32, E-33, E-34, E-35, E-36, E-37, E-38, E-39, E-41, E-43, E-44, E-45, E-46, E-47, E-48 y E-49			

Sistema Urbano Rural ¹⁰					Pueblos y comunidades indígenas:
Clasificación:	Localidades con población de 2,500 a 4,999 habitantes ¹¹	No. 2	Pob. 5,670	Nombre de las localidades: El Carrizalito, Santa Elena de la Cruz	
Ciudad Central, Centro de Servicios Rurales	Localidades con población de 5,000 habitantes y más ¹²	No. 1	Pob. 452,090	Nombre de las localidades: Irapuato	No hay presencia

¹ Superficie calculada en kilómetros cuadrados por cada Unidad de Gestión Ambiental y Territorial UGAT, Iplaneg 2026.

² Población total calculada para cada Unidad de Gestión Ambiental y Territorial UGAT con información de Censo de Población y Vivienda, INEGI, 2020. Iplaneg 2026.

³ Densidad poblacional calculada para cada Unidad de Gestión Ambiental y Territorial UGAT con información de Censo de Población y Vivienda, INEGI, 2020. Iplaneg 2026.

⁴ Fuente: Calculada con el Continuo de Elevaciones Mexicano y Modelos Digitales de Elevación (15 m, versión 4.0), del INEGI, 2013.

⁵ Actualización de la cobertura de uso de suelo y vegetación al año 2024.

⁶ Incluye los tipos de vegetación: vegetación acuática y subacuática, otros tipos de vegetación, matorral xerófilo y bosque espinoso.

⁷ Trazo del Camino Real de Tierra Adentro y sitios con valor patrimonial: Información de la SECTURI y de la declaratoria publicada en el POEG (núm. 131, segunda parte, 01 de julio de 2024; Decreto Gubernativo núm. 171). Los elementos representados en el mapa corresponden a símbolos cartográficos de referencia y no a la escala real de los elementos existentes en el territorio. La ubicación representada es de carácter referencial y no necesariamente corresponde al trazo definitivo del proyecto.

⁸ Fuente: Secretaría de Agua y Medio Ambiente, 2025.

⁹ COBIOCOM. Corredor Biocultural Centro Occidente de México. Fuente: Secretaría de Agua y Medio Ambiente, 2025.

¹⁰ Jerarquía de los centros de población en el Sistema Urbano Rural del Estado de Guanajuato, Iplaneg, 2026.

¹¹ Número de localidades existentes en cada Unidad de Gestión Ambiental y Territorial UGAT con información de Censo de Población y Vivienda, INEGI, 2020. Iplaneg 2026.

¹² Número de localidades existentes en cada Unidad de Gestión Ambiental y Territorial UGAT con información de Censo de Población y Vivienda, INEGI, 2020. Iplaneg 2026.

UGAT300

Grupo de UGAT

1. Área Natural Protegida Cerro de Arandas

Política ambiental: Área Natural Protegida

Región:

Subregión:

Municipio(s):

Irapuato

Superficie¹:

48.1 km²

Densidad de población³:

55.7 hab/km²

Población total²:

2,678 habitantes

Pendiente promedio⁴:

2.8°

Sistema Urbano Rural

C. Serv. Rurales

C. Serv. Urbanos

C. Art. del Sis.

C. Art. Reg.

C. Art. Metrop.

Ciudad Central

Carretera Federal

Carretera Estatal

Limites Municipales

Limite Estatal

Uso de Suelo y Vegetación

• AGRH. Agricultura de Riego y Humedad

• AGR T. Agricultura de Temporal

• AH. Asentamientos Humanos

• BC. Bosque Conservado

• BP. Bosque Perturbado

• CA. Cuerpo de Agua

• MC. Matorral Conservado

• MP. Matorral Perturbado

• PI. Pastizal Inducido

• PN. Pastizal Natural

• SBCC. Selva Baja Caducifolia Conservada

• SBGP. Selva Baja Caducifolia Perturbada

• SVEG. Zona Sin Vegetación Aparente

• Otros⁶. Otros Tipos de Vegetación

Porcentaje de cobertura COBIOCOM⁹:

100.0%

Áreas Prioritarias para el Mantenimiento de Bienes y Servicios Ambientales (APMSA):

24.0%

Política territorial: Área Natural Protegida

Ubicación

Cobertura de uso de suelo y vegetación⁵

Delimitación de UGAT⁷

Potencial de recarga⁸

Baja: 8.9%

Media: 76.0%

Alta: 14.6%

Zona de conservación hidrológica (ZCH):

0.0%

Cuerpo de agua:

0.0%

MODELO

Lineamiento - Meta	L1 Preservar y restaurar el equilibrio ecológico en los ecosistemas y asegurar su aprovechamiento racional implementando el Programa de Manejo decretado del ANP o su Estrategia.
--------------------	---

Sectores del Desarrollo				
Afinidad sectorial	Rectores	Coadyuvantes	Asociados	De interés
	Sujeto a Programa de Manejo	Sujeto a Programa de Manejo	Sujeto a Programa de Manejo	Sujeto a Programa de Manejo
Actividades sectoriales compatibles	Sujeto a programa de manejo			
Actividades sectoriales incompatibles	Sujeto a programa de manejo			
Criterios de regulación ecológica	No aplica			
Estrategias ambientales y territoriales	E-03, E-05, E-46, E-47, E-48 y E-49			

Sistema Urbano Rural ¹⁰					Pueblos y comunidades indígenas:
Clasificación:	Localidades con población de 2,500 a 4,999 habitantes ¹¹	No.	0	Nombre de las localidades: Sin localidad	
		Pob.	0		
No aplica	Localidades con población de 5,000 habitantes y más ¹²	No.	0	Nombre de las localidades: Sin localidad	No hay presencia
		Pob.	0		

¹ Superficie calculada en kilómetros cuadrados por cada Unidad de Gestión Ambiental y Territorial UGAT, Iplaneg 2026.

² Población total calculada para cada Unidad de Gestión Ambiental y Territorial UGAT con información de Censo de Población y Vivienda, INEGI, 2020. Iplaneg 2026.

³ Densidad poblacional calculada para cada Unidad de Gestión Ambiental y Territorial UGAT con información de Censo de Población y Vivienda, INEGI, 2020. Iplaneg 2026.

⁴ Fuente: Calculada con el Continuo de Elevaciones Mexicano y Modelos Digitales de Elevación (15 m, versión 4.0), del INEGI, 2013.

⁵ Actualización de la cobertura de uso de suelo y vegetación al año 2024.

⁶ Incluye los tipos de vegetación: vegetación acuática y subacuática, otros tipos de vegetación, matorral xerófilo y bosque espinoso.

⁷ Trazo del Camino Real de Tierra Adentro y sitios con valor patrimonial: Información de la SECTUR y de la declaratoria publicada en el POEG (núm. 131, segunda parte, 01 de julio de 2024; Decreto Gubernativo núm. 171). Los elementos representados en el mapa corresponden a símbolos cartográficos de referencia y no a la escala real de los elementos existentes en el territorio. La ubicación representada es de carácter referencial y no necesariamente corresponde al trazo definitivo del proyecto.

⁸ Fuente: Secretaría de Agua y Medio Ambiente, 2025.

⁹ COBIOCOM. Corredor Biocultural Centro Occidente de México. Fuente: Secretaría de Agua y Medio Ambiente, 2025.

¹⁰ Jerarquía de los centros de población en el Sistema Urbano Rural del Estado de Guanajuato, Iplaneg, 2026.

¹¹ Número de localidades existentes en cada Unidad de Gestión Ambiental y Territorial UGAT con información de Censo de Población y Vivienda, INEGI, 2020. Iplaneg 2026.

¹² Número de localidades existentes en cada Unidad de Gestión Ambiental y Territorial UGAT con información de Censo de Población y Vivienda, INEGI, 2020. Iplaneg 2026.

UGAT301

Grupo de UGAT

10. Aprovechamiento agropecuario de agricultura de temporal con asentamientos rurales

Política ambiental: Aprovechamiento sustentable

Región:

Subregión:

Municipio(s):

Superficie¹:

165.5 km²

Densidad de población³:

252.3 hab/km²

Población total²:

41,761 habitantes

Pendiente promedio⁴:

3.2°

Ubicación

Cobertura de uso de suelo y vegetación⁵

Delimitación de UGAT⁷

Potencial de recarga⁸

Sistema Urbano Rural

C. Serv. Rurales

C. Serv. Urbanos

C. Art. del Sis.

C. Art. Reg.

C. Art. Metrop.

Ciudad Central

Carretera Federal

Carretera Estatal

Limites Municipales

Limite Estatal

Uso de Suelo y Vegetación

• AGRH. Agricultura de Riego y Humedad

• AGR T. Agricultura de Temporal

• AH. Asentamientos Humanos

• BC. Bosque Conservado

• BP. Bosque Perturbado

• CA. Cuerpo de Agua

• MC. Matorral Conservado

• MP. Matorral Perturbado

• PI. Pastizal Inducido

• PN. Pastizal Natural

• SBCC. Selva Baja Caducifolia Conservada

• SBGP. Selva Baja Caducifolia Perturbada

• SVEG. Zona Sin Vegetación Apparente

• Otros⁶. Otros Tipos de Vegetación

Porcentaje de cobertura COBIOCOM⁹:

4.2%

Áreas Prioritarias para el Mantenimiento de Bienes y Servicios Ambientales (APMSA):

4.0%

Baja: 0.0%

Media: 38.7%

Alta: 59.5%

Zona de conservación hidrológica (ZCH):

1.8%

Cuerpo de agua:

0.0%

MODELO

Lineamiento - Meta	L10 Fomentar y mejorar el aprovechamiento sustentable de las zonas de desarrollo rural, implementando paquetes tecnológicos y acciones que permitan incrementar la productividad; mejorar el estado de los suelos, controlar sus procesos de degradación, e incrementar la resiliencia de las unidades productivas ante las condiciones del cambio climático.
--------------------	---

Sectores del Desarrollo

Afinidad sectorial	Rectores	Coadyuvantes	Asociados	De interés
	Agrícola y pecuario	Industrial	Infraestructura, asentamientos humanos y acuacultura	Energético, turismo y minero
Actividades sectoriales compatibles	Acuacultura, Agricultura de temporal, Agricultura de riego, Ganadería extensiva, Ganadería intensiva, Turismo alternativo, Asentamientos humanos rurales, Infraestructura puntual, Infraestructura lineal, Infraestructura de área, Industria ligera, Energía eólica, Energía solar, Minería no metálica de alta disponibilidad			
Actividades sectoriales incompatibles	Forestal maderable, Forestal no maderable, Conservación, Turismo convencional, Asentamientos humanos urbanos, Industria mediana, Industria pesada, Minería no metálica de baja disponibilidad, Minería metálica			
Criterios de regulación ecológica	ACU50_01; ACU50_02; ACU50_03; ACU50_04; ACU50_05; ACU50_06; AG50_02; AG50_03; AG50_04; AG50_05; AG50_06; AG50_07; AG50_08; AG50_09; AG50_10; AG50_11; AGT50_01; AGT50_02; AGT50_03; AGT50_04; AGR50_04; AGR50_08; AGR50_09; AGR50_11; AGI50_02; AGI50_03; AGI50_04; AGI50_05; AGI50_06; AGI50_07; AGI50_08; AGI50_09; AGI50_10; AGI50_11; AGI50_12; AGI50_13; AGI50_14; AGI50_15; GEX50_02; GEX50_03; GEX50_04; GEX50_06; GEX50_07; GIN50_01; GIN50_02; GIN50_03; GIN50_04; GIN50_05; GIN50_06; GIN50_07; RIP50_02; RIP50_03; RIP50_04; TAL50_01; TAL50_04; TAL50_06; TAL50_07; TAL50_11; TAL50_12; TAL50_13; TAL50_14; TAL50_16; AHR50_01; AHR50_02; AHR50_03; AHR50_04; AHR50_05; AHR50_06; AHR50_07; AHR50_08; AHR50_09; AHR50_11; AHR50_12; IF50_01; IF50_02; IF50_03; IF50_04; IF50_05; IFL50_01; IFL50_02; IFL50_03; IFL50_04; IFL50_05; IFL50_06; IFL50_07; IFL50_08; IFA50_01; IFA50_02; IN50_01; IN50_02; IN50_03; IN50_04; IN50_05; IN50_06; IN50_07; IN50_08; IN50_09; IN50_10; IN50_11; IN50_12; IN50_13; IN50_14; IN50_15; IN50_16; IN50_17; IN50_18; INL50_01; INL50_02; INL50_03; EOL50_01; EOL50_02; EOL50_03; EOL50_04; EOL50_05; SOL50_01; SOL50_02; SOL50_03; SOL50_04; SOL50_05; MNM50A_01; MNMA50_02; MNMA50_03; MNMA50_04; MNMA50_05; MNMA50_06; MNMA50_07; MNMA50_10; PAT50_03			
Estrategias ambientales y territoriales	E-01, E-04, E-06, E-07, E-09, E-10, E-11, E-14, E-16, E-17, E-18, E-19, E-21, E-22, E-26, E-27, E-28, E-29, E-30, E-31, E-32, E-33, E-34, E-35, E-36, E-37, E-38, E-39, E-40, E-41, E-43, E-44, E-46, E-47, E-48 y E-49			

Sistema Urbano Rural ¹⁰					Pueblos y comunidades indígenas:		
Clasificación:	Localidades con población de 2,500 a 4,999 habitantes ¹¹	No.	3	Nombre de las localidades:			
Centro de Servicios Rurales	Localidades con población de 5,000 habitantes y más ¹²	Pob.	9,495	El Carrizal Grande, Valencianita, San José de Mendoza			
		Pob.	0	Nombre de las localidades:			
				Sin localidad			
				No hay presencia			

¹ Superficie calculada en kilómetros cuadrados por cada Unidad de Gestión Ambiental y Territorial UGAT, Iplaneg 2026.

² Población total calculada para cada Unidad de Gestión Ambiental y Territorial UGAT con información de Censo de Población y Vivienda, INEGI, 2020. Iplaneg 2026.

³ Densidad poblacional calculada para cada Unidad de Gestión Ambiental y Territorial UGAT con información de Censo de Población y Vivienda, INEGI, 2020. Iplaneg 2026.

⁴ Fuente: Calculada con el Continuo de Elevaciones Mexicano y Modelos Digitales de Elevación (15 m, versión 4.0), del INEGI, 2013.

⁵ Actualización de la cobertura de uso de suelo y vegetación al año 2024.

⁶ Incluye los tipos de vegetación: vegetación acuática y subacuática, otros tipos de vegetación, matorral xerófilo y bosque espinoso.

⁷ Trazo del Camino Real de Tierra Adentro y sitios con valor patrimonial: Información de la SECTURI y de la declaratoria publicada en el POEG (núm. 131, segunda parte, 01 de julio de 2024; Decreto Gubernativo núm. 171). Los elementos representados en el mapa corresponden a símbolos cartográficos de referencia y no a la escala real de los elementos existentes en el territorio. La ubicación representada es de carácter referencial y no necesariamente corresponde al trazo definitivo del proyecto.

⁸ Fuente: Secretaría de Agua y Medio Ambiente, 2025.

⁹ COBIOCOM. Corredor Biocultural Centro Occidente de México. Fuente: Secretaría de Agua y Medio Ambiente, 2025.

¹⁰ Jerarquía de los centros de población en el Sistema Urbano Rural del Estado de Guanajuato, Iplaneg, 2026.

¹¹ Número de localidades existentes en cada Unidad de Gestión Ambiental y Territorial UGAT con información de Censo de Población y Vivienda, INEGI, 2020. Iplaneg 2026.

¹² Número de localidades existentes en cada Unidad de Gestión Ambiental y Territorial UGAT con información de Censo de Población y Vivienda, INEGI, 2020. Iplaneg 2026.

Política ambiental: Preservación

Región:

Subregión:

Municipio(s):

Superficie¹:

63.0 km²

Densidad de población³:

14.1 hab/km²

Población total²:

891 habitantes

Pendiente promedio⁴:

11.2°

Simbología

Sistema Urbano Rural

Uso de Suelo y Vegetación

Porcentaje de cobertura COBIOCOM⁹:

Áreas Prioritarias para el Mantenimiento de Bienes y Servicios Ambientales (APMSA):

Política territorial: Relevancia estratégica territorial

Ubicación

Cobertura de uso de suelo y vegetación⁵

Delimitación de UGAT⁷

Potencial de recarga⁸

MODELO

Lineamiento - Meta	L4 Conservar la biodiversidad y las funciones ecológicas de los ecosistemas; atendiendo especialmente la recuperación de zonas degradadas y el fomento de actividades productivas acordes a la vocación natural del territorio y sustentadas en programas y prácticas de manejo sostenible. Estas acciones deberán contribuir a la protección del capital natural, así como del patrimonio material e inmaterial de la zona.
--------------------	--

Sectores del Desarrollo					
Afinidad sectorial	Rectores		Coadyuvantes	Asociados	De interés
	Conservación		Turismo	Pecuario, agrícola y asentamientos humanos	Infraestructura, energético, forestal y minero
Actividades sectoriales compatibles	Agricultura de temporal, Ganadería extensiva, Forestal maderable, Conservación, Turismo alternativo, Asentamientos humanos rurales, Infraestructura puntual, Infraestructura lineal, Energía eólica, Energía solar,Minería no metálica de baja disponibilidad, Minería no metálica de alta disponibilidad				
Actividades sectoriales incompatibles	Acuicultura, Agricultura de riego, Ganadería intensiva, Forestal no maderable, Turismo convencional, Asentamientos humanos urbanos, Infraestructura de área, Industria ligera, Industria mediana, Industria pesada, Minería metálica				
Criterios de regulación ecológica	AG50_01; AG50_02; AG50_03; AG50_04; AG50_05; AG50_06; AG50_07; AG50_08; AG50_09; AG50_10; AG50_11; AG50_12;AGT50_01; AGT50_02; AGT50_03; AGT50_04;GEX50_01; GEX50_02; GEX50_03; GEX50_04; GEX50_05; GEX50_06; GEX50_07;FOM50_01; FOM50_02; FOM50_03; FOM50_04; FOM50_05; FOM50_06; FOM50_07; FOM50_08; FOM50_09; FOM50_10; FOM50_11; FOM50_12; FOM50_13; FOM50_14; FOM50_15; FOM50_16; FOM50_17; FOM50_18; FOM50_19;CON50_01; CON50_02; CON50_03; CON50_04; CON50_05; CON50_06; CON50_07; CON50_8; CON50_9; CON50_10; CON50_11;RIP50_02; RIP50_03; RIP50_04;TAL50_01; TAL50_02; TAL50_03; TAL50_04; TAL50_05; TAL50_07; TAL50_08; TAL50_09; TAL50_10; TAL50_11; TAL50_12; TAL50_13; TAL50_14; TAL50_15; TAL50_16;AHR50_01; AHR50_02; AHR50_03 AHR50_04; AHR50_05; AHR50_06; AHR50_07; AHR50_08; AHR50_09; AHR50_10; AHR50_11;IF50_01; IF50_02; IF50_03; IF50_04; IF50_05;IFP50_01; IFP50_02; IFP50_03;IFL50_01; IFL50_02; IFL50_03; IFL50_04; IFL50_05; IFL50_06; IFL50_07; IFL50_08;EOL50_01; EOL50_02; EOL50_03; EOL50_04; EOL50_05;SOL50_01; SOL50_02; SOL50_03; SOL50_04; SOL50_05;MNMB50_01;MNMB50_02; MNMB50_03; MNMB50_04; MNMB50_05; MNMB50_06; MNMB50_07; MNMB50_08;MNMA50_01; MNMA50_02; MNMA50_03; MNMA50_04; MNMA50_05; MNMA50_06; MNMA50_07; MNMA50_08; MNMA50_09; MNMA50_10;PAT50_03				
Estrategias ambientales y territoriales	E-04, E-05, E-06, E-07, E-09, E-10, E-11, E-16, E-18, E-19, E-21, E-24, E-27, E-28, E-29, E-30, E-31, E-32, E-33, E-34, E-36, E-37, E-38, E-39, E-40, E-43, E-46, E-47, E-48 y E-49				

Sistema Urbano Rural ¹⁰					Pueblos y comunidades indígenas:
Clasificación:	Localidades con población de 2,500 a 4,999 habitantes ¹¹	No. Pob.	0 0	Nombre de las localidades: Sin localidad	
No aplica	Localidades con población de 5,000 habitantes y más ¹²	No. Pob.	0 0	No hay presencia	

¹ Superficie calculada en kilómetros cuadrados por cada Unidad de Gestión Ambiental y Territorial UGAT, Iplaneg 2026.

² Población total calculada para cada Unidad de Gestión Ambiental y Territorial UGAT con información de Censo de Población y Vivienda, INEGI, 2020. Iplaneg 2026.

³ Densidad poblacional calculada para cada Unidad de Gestión Ambiental y Territorial UGAT con información de Censo de Población y Vivienda, INEGI, 2020. Iplaneg 2026.

⁴ Fuente: Calculada con el Continuo de Elevaciones Mexicano y Modelos Digitales de Elevación (15 m, versión 4.0), del INEGI, 2013.

⁵ Actualización de la cobertura de uso de suelo y vegetación al año 2024.

⁶ Incluye los tipos de vegetación: vegetación acuática y subacuática, otros tipos de vegetación, matorral xerófilo y bosque espinoso.

⁷ Trazo del Camino Real de Tierra Adentro y sitios con valor patrimonial: Información de la SECTURI y de la declaratoria publicada en el POEG (núm. 131, segunda parte, 01 de julio de 2024; Decreto Gubernativo núm. 171). Los elementos representados en el mapa corresponden a símbolos cartográficos de referencia y no a la escala real de los elementos existentes en el territorio. La ubicación representada es de carácter referencial y no necesariamente corresponde al trazo definitivo del proyecto.

⁸ Fuente: Secretaría de Agua y Medio Ambiente, 2025.

⁹ COBIOCOM. Corredor Biocultural Centro Occidente de México. Fuente: Secretaría de Agua y Medio Ambiente, 2025.

¹⁰ Jerarquía de los centros de población en el Sistema Urbano Rural del Estado de Guanajuato, Iplaneg, 2026.

¹¹ Número de localidades existentes en cada Unidad de Gestión Ambiental y Territorial UGAT con información de Censo de Población y Vivienda, INEGI, 2020. Iplaneg 2026.

¹² Número de localidades existentes en cada Unidad de Gestión Ambiental y Territorial UGAT con información de Censo de Población y Vivienda, INEGI, 2020. Iplaneg 2026.

Política ambiental:

Protección

Política territorial:

Relevancia estratégica territorial

Región:

III.- Centro

Subregión:

VII.- Metropolitana Laja- Bajío

Municipio(s):

Comonfort

Superficie¹:

14.5 km²

Densidad de población³:

0.0 hab/km²

Población total²:

0 habitantes

Pendiente promedio⁴:

12.0°

Sistema Urbano Rural

C. Serv. Rurales

C. Serv. Urbanos

C. Art. del Sis.

C. Art. Reg.

C. Art. Metrop.

Ciudad Central

Carretera Federal

Carretera Estatal

Limites Municipales

Limite Estatal

Uso de Suelo y Vegetación

• AGRH. Agricultura de Riego y Humedad

• AGR T. Agricultura de Temporal

• AH. Asentamientos Humanos

• BC. Bosque Conservado

• BP. Bosque Perturbado

• CA. Cuerpo de Agua

• MC. Matorral Conservado

• MP. Matorral Perturbado

• PI. Pastizal Inducido

• PN. Pastizal Natural

• SBCC. Selva Baja Caducifolia Conservada

• SBCEP. Selva Baja Caducifolia Perturbada

• SVEG. Zona Sin Vegetación Aparente

• Otros⁶. Otros Tipos de Vegetación

Porcentaje de cobertura COBIOCOM⁹:

84.4%

Áreas Prioritarias para el Mantenimiento de Bienes y Servicios Ambientales (APMSA):

97.0%

Ubicación

Cobertura de uso de suelo y vegetación⁵

Delimitación de UGAT⁷

Potencial de recarga⁸

Potencial de Recarga

Alta

Media

Baja: 0.0%

Media: 94.6%

Alta: 5.4%

Zona de conservación hidrológica (ZCH):

0.0%

Cuerpo de agua:

0.0%

MODELO

Lineamiento - Meta	L3 Mantener la integridad actual de los ecosistemas de la UGAT; y promover su mejora, a partir de programas y acciones que permitan incrementar el porcentaje de cobertura vegetal actual; así como la implementación de medidas para reducir amenazas a la biodiversidad y fomentar el uso sostenible de los servicios ecosistémicos; entre las que se encuentra la integración total o parcial de la UGAT, a alguna figura de protección federal, estatal, municipal.
--------------------	---

Sectores del Desarrollo				
Afinidad sectorial	Rectores	Coadyuvantes	Asociados	De interés
	Conservación	Forestal	Turismo	Infraestructura
Actividades sectoriales compatibles	Forestal no maderable, Conservación, Turismo alternativo, Infraestructura puntual, Infraestructura lineal			
Actividades sectoriales incompatibles	Acuicultura, Agricultura de temporal, Agricultura de riego, Ganadería extensiva, Ganadería intensiva, Forestal maderable, Turismo convencional, Asentamientos humanos rurales, Asentamientos humanos urbanos, Infraestructura de área,Industria ligera, Industria mediana, Industria pesada, Energía eólica, Energía solar, Minería no metálica de baja disponibilidad, Minería no metálica de alta disponibilidad, Minería metálica			
Criterios de regulación ecológica	FNM50_01; FNM50_02; FNM50_03; FNM50_04; FNM50_05; FNM50_06; FNM50_07;CON50_01; CON50_02; CON50_03; CON50_04; CON50_05; CON50_06; CON50_07; CON50_8; CON50_9; CON50_10; CON50_11;RIP50_02; RIP50_03; RIP50_04;TAL50_01; TAL50_02; TAL50_03; TAL50_04; TAL50_05; TAL50_07; AL50_10; TAL50_11; TAL50_12; TAL50_15; TAL50_16;IF50_01; IF50_02; IF50_03; IF50_04; IF50_05;IFP50_01; IFP50_02; IFP50_03;IFL50_01; IFL50_02; IFL50_03; IFL50_04; IFL50_05; IFL50_06; IFL50_07; IFL50_08;PAT50_03			
Estrategias ambientales y territoriales	E-04, E-05, E-06, E-07, E-10, E-11, E-16, E-19, E-24, E-27, E-32, E-33, E-36, E-37, E-38, E-39, E-46, E-47, E-48 y E-49			

Sistema Urbano Rural ¹⁰					Pueblos y comunidades indígenas:
Clasificación:	Localidades con población de 2,500 a 4,999 habitantes ¹¹	No. Pob.	0 0	Nombre de las localidades: Sin localidad	
No aplica	Localidades con población de 5,000 habitantes y más ¹²	No. Pob.	0 0	No hay presencia	

¹ Superficie calculada en kilómetros cuadrados por cada Unidad de Gestión Ambiental y Territorial UGAT, Iplaneg 2026.

² Población total calculada para cada Unidad de Gestión Ambiental y Territorial UGAT con información de Censo de Población y Vivienda, INEGI, 2020. Iplaneg 2026.

³ Densidad poblacional calculada para cada Unidad de Gestión Ambiental y Territorial UGAT con información de Censo de Población y Vivienda, INEGI, 2020. Iplaneg 2026.

⁴ Fuente: Calculada con el Continuo de Elevaciones Mexicano y Modelos Digitales de Elevación (15 m, versión 4.0), del INEGI, 2013.

⁵ Actualización de la cobertura de uso de suelo y vegetación al año 2024.

⁶ Incluye los tipos de vegetación: vegetación acuática y subacuática, otros tipos de vegetación, matorral xerófilo y bosque espinoso.

⁷ Trazo del Camino Real de Tierra Adentro y sitios con valor patrimonial: Información de la SECTURI y de la declaratoria publicada en el POEG (núm. 131, segunda parte, 01 de julio de 2024; Decreto Gubernativo núm. 171). Los elementos representados en el mapa corresponden a símbolos cartográficos de referencia y no a la escala real de los elementos existentes en el territorio. La ubicación representada es de carácter referencial y no necesariamente corresponde al trazo definitivo del proyecto.

⁸ Fuente: Secretaría de Agua y Medio Ambiente, 2025.

⁹ COBIOCOM. Corredor Biocultural Centro Occidente de México. Fuente: Secretaría de Agua y Medio Ambiente, 2025.

¹⁰ Jerarquía de los centros de población en el Sistema Urbano Rural del Estado de Guanajuato, Iplaneg, 2026.

¹¹ Número de localidades existentes en cada Unidad de Gestión Ambiental y Territorial UGAT con información de Censo de Población y Vivienda, INEGI, 2020. Iplaneg 2026.

¹² Número de localidades existentes en cada Unidad de Gestión Ambiental y Territorial UGAT con información de Censo de Población y Vivienda, INEGI, 2020. Iplaneg 2026.

Política ambiental: Área Natural Protegida

Región:

Subregión:

Municipio(s):

Superficie¹:

20.0 km²

Densidad de población³:

4.7 hab/km²

Población total²:

93 habitantes

Pendiente promedio⁴:

7.2°

Simbología

Sistema Urbano Rural

C. Serv. Rurales

C. Serv. Urbanos

C. Art. del Sis.

C. Art. Reg.

C. Art. Metrop.

Ciudad Central

Carretera Federal

Carretera Estatal

Limites Municipales

Limite Estatal

Uso de Suelo y Vegetación

• AGRH. Agricultura de Riego y Humedad

• AGR T. Agricultura de Temporal

• AH. Asentamientos Humanos

• BC. Bosque Conservado

• BP. Bosque Perturbado

• CA. Cuerpo de Agua

• MC. Matorral Conservado

• MP. Matorral Perturbado

• PI. Pastizal Inducido

• PN. Pastizal Natural

• SBCC. Selva Baja Caducifolia Conservada

• SBGP. Selva Baja Caducifolia Perturbada

• SVEG. Zona Sin Vegetación Aparente

• Otros⁶. Otros Tipos de Vegetación

Política territorial: Área Natural Protegida

Ubicación

Cobertura de uso de suelo y vegetación⁵

Delimitación de UGAT⁷

Potencial de recarga⁸

Porcentaje de cobertura COBIOCOM⁹:

100.0%

Áreas Prioritarias para el Mantenimiento de Bienes y Servicios Ambientales (APMSA):

17.0%

Ubicación

Cobertura de uso de suelo y vegetación⁵

Delimitación de UGAT⁷

Potencial de recarga⁸

Baja: 0.0%

Media: 52.4%

Alta: 0.0%

Zona de conservación hidrológica (ZCH):

47.6%

Cuerpo de agua:

0.0%

MODELO

Lineamiento - Meta	L1 Preservar y restaurar el equilibrio ecológico en los ecosistemas y asegurar su aprovechamiento racional implementando el Programa de Manejo decretado del ANP o su Estrategia.
--------------------	---

Sectores del Desarrollo				
Afinidad sectorial	Rectores	Coadyuvantes	Asociados	De interés
	Sujeto a Programa de Manejo	Sujeto a Programa de Manejo	Sujeto a Programa de Manejo	Sujeto a Programa de Manejo
Actividades sectoriales compatibles	Sujeto a programa de manejo			
Actividades sectoriales incompatibles	Sujeto a programa de manejo			
Criterios de regulación ecológica	No aplica			
Estrategias ambientales y territoriales	E-03, E-05, E-46, E-47, E-48 y E-49			

Sistema Urbano Rural ¹⁰					Pueblos y comunidades indígenas:
Clasificación:	Localidades con población de 2,500 a 4,999 habitantes ¹¹	No.	0	Nombre de las localidades: Sin localidad	
		Pob.	0		
No aplica	Localidades con población de 5,000 habitantes y más ¹²	No.	0	Nombre de las localidades: Sin localidad	No hay presencia
		Pob.	0		

¹ Superficie calculada en kilómetros cuadrados por cada Unidad de Gestión Ambiental y Territorial UGAT, Iplaneg 2026.

² Población total calculada para cada Unidad de Gestión Ambiental y Territorial UGAT con información de Censo de Población y Vivienda, INEGI, 2020. Iplaneg 2026.

³ Densidad poblacional calculada para cada Unidad de Gestión Ambiental y Territorial UGAT con información de Censo de Población y Vivienda, INEGI, 2020. Iplaneg 2026.

⁴ Fuente: Calculada con el Continuo de Elevaciones Mexicano y Modelos Digitales de Elevación (15 m, versión 4.0), del INEGI, 2013.

⁵ Actualización de la cobertura de uso de suelo y vegetación al año 2024.

⁶ Incluye los tipos de vegetación: vegetación acuática y subacuática, otros tipos de vegetación, matorral xerófilo y bosque espinoso.

⁷ Trazo del Camino Real de Tierra Adentro y sitios con valor patrimonial: Información de la SECTUR y de la declaratoria publicada en el POEG (núm. 131, segunda parte, 01 de julio de 2024; Decreto Gubernativo núm. 171).

Los elementos representados en el mapa corresponden a símbolos cartográficos de referencia y no a la escala real de los elementos existentes en el territorio. La ubicación representada es de carácter referencial y no necesariamente corresponde al trazo definitivo del proyecto.

⁸ Fuente: Secretaría de Agua y Medio Ambiente, 2025.

⁹ COBIOCOM. Corredor Biocultural Centro Occidente de México. Fuente: Secretaría de Agua y Medio Ambiente, 2025.

¹⁰ Jerarquía de los centros de población en el Sistema Urbano Rural del Estado de Guanajuato, Iplaneg, 2026.

¹¹ Número de localidades existentes en cada Unidad de Gestión Ambiental y Territorial UGAT con información de Censo de Población y Vivienda, INEGI, 2020. Iplaneg 2026.

¹² Número de localidades existentes en cada Unidad de Gestión Ambiental y Territorial UGAT con información de Censo de Población y Vivienda, INEGI, 2020. Iplaneg 2026.

Política ambiental: Restauración ecológica

Región:

Subregión:

Municipio(s):

Abasolo, Irapuato

Superficie¹:
31.5 km²

Densidad de población³:
59.2 hab/km²

Población total²:
1,864 habitantes

Pendiente promedio⁴:
3.6°

Sistema Urbano Rural

C. Serv. Rurales

C. Serv. Urbanos

C. Art. del Sis.

C. Art. Reg.

C. Art. Metrop.

Ciudad Central

Carretera Federal

Carretera Estatal

Limites Municipales

Limite Estatal

Uso de Suelo y Vegetación

• AGRH. Agricultura de Riego y Humedad

• AGR T. Agricultura de Temporal

• AH. Asentamientos Humanos

• BC. Bosque Conservado

• BP. Bosque Perturbado

• CA. Cuerpo de Agua

• MC. Matorral Conservado

• MP. Matorral Perturbado

• PI. Pastizal Inducido

• PN. Pastizal Natural

• SBCC. Selva Baja Caducifolia Conservada

• SBCP. Selva Baja Caducifolia Perturbada

• SVEG. Zona Sin Vegetación Apparente

• Otros⁶. Otros Tipos de Vegetación

Porcentaje de cobertura COBIOCOM⁹:

18.0%

Áreas Prioritarias para el Mantenimiento de Bienes y Servicios Ambientales (APMSA):

11.0%

Política territorial: Rehabilitación territorial

Ubicación

Cobertura de uso de suelo y vegetación⁵

Delimitación de UGAT⁷

Potencial de recarga⁸

Baja: 0.0%

Media: 31.7%

Alta: 68.2%

Zona de conservación hidrológica (ZCH):

0.0%

Cuerpo de agua:

0.0%

MODELO

Lineamiento - Meta	L8 Recuperar las funciones productivas de la UGAT a mediano plazo, implementando prácticas de manejo sustentables en los sectores con vocación territorial, que permitan controlar y revertir las condiciones de deterioro de suelos, agua y vegetación, potencializando su aprovechamiento y el mejoramiento de las localidades rurales.
--------------------	---

Sectores del Desarrollo				
Afinidad sectorial	Rectores	Coadyuvantes	Asociados	De interés
	Pecuario	Agrícola	Asentamientos humanos y turismo	Infraestructura, energético, industrial y minero
Actividades sectoriales compatibles	Agricultura de temporal, Agricultura de riego, Ganadería extensiva, Ganadería intensiva, Turismo alternativo, Asentamientos humanos rurales, Infraestructura puntual, Infraestructura lineal, Infraestructura de área, Energía solar,Minería no metálica de alta disponibilidad			
Actividades sectoriales incompatibles	Acuicultura, Forestal maderable, Forestal no maderable, Conservación, Turismo convencional, Asentamientos humanos urbanos, Industria ligera, Industria mediana, Industria pesada, Energía eólica, Minería no metálica de baja disponibilidad,Minería metálica			
Criterios de regulación ecológica	AG50_01; AG50_02; AG50_03; AG50_04; AG50_05; AG50_06; AG50_07; AG50_08; AG50_09; AG50_10; AG50_11; AG50_12;AGT50_01; AGT50_02; AGT50_03; AGT50_04; AGT50_05; AGT50_06; AGT50_07; AGT50_08;AGR50_04; AGR50_08; AGR50_09; AGR50_11; AGR50_12;AGI50_10; AGI50_11; AGI50_12; AGI50_13; AGI50_14; AGI50_15;GEX50_01; GEX50_02; GEX50_03; GEX50_04; GEX50_05; GEX50_06; GEX50_07;GIN50_01; GIN50_02; GIN50_03; GIN50_04; GIN50_05; GIN50_06; GIN50_07;TAL50_01; TAL50_06; TAL50_07; TAL50_08; TAL50_09; TAL50_10; TAL50_11; TAL50_12; TAL50_13; TAL50_14; TAL50_15;AHR50_01; AHR50_02; AHR50_03 AHR50_04; AHR50_05; AHR50_06; AHR50_07; AHR50_08; AHR50_09; AHR50_10; AHR50_11;IF50_01; IF50_02; IF50_03; IF50_04; IF50_05;IFP50_01; IFP50_02; IFP50_03;IFL50_01; IFL50_02; IFL50_03; IFL50_04; IFL50_05; IFL50_06; IFL50_07; IFL50_08;IFA50_01; IFA50_02;SOL50_01; SOL50_02; SOL50_03; SOL50_04; SOL50_05;MNMA50_01; MNMA50_02; MNMA50_03; MNMA50_04; MNMA50_05; MNMA50_06; MNMA50_07; MNMA50_08; MNMA50_09; MNMA50_10;PAT50_03			
Estrategias ambientales y territoriales	E-04, E-05, E-07, E-09, E-10, E-11, E-18, E-19, E-21, E-28, E-29, E-30, E-31, E-32, E-33, E-34, E-36, E-37, E-38, E-39, E-40, E-43, E-44, E-46, E-47, E-48 y E-49			

Sistema Urbano Rural ¹⁰					Pueblos y comunidades indígenas:
Clasificación:	Localidades con población de 2,500 a 4,999 habitantes ¹¹	No. 0	Pob. 0	Nombre de las localidades: Sin localidad	
No aplica	Localidades con población de 5,000 habitantes y más ¹²	No. 0	Pob. 0	Nombre de las localidades: Sin localidad	No hay presencia

¹ Superficie calculada en kilómetros cuadrados por cada Unidad de Gestión Ambiental y Territorial UGAT, Iplaneg 2026.

² Población total calculada para cada Unidad de Gestión Ambiental y Territorial UGAT con información de Censo de Población y Vivienda, INEGI, 2020. Iplaneg 2026.

³ Densidad poblacional calculada para cada Unidad de Gestión Ambiental y Territorial UGAT con información de Censo de Población y Vivienda, INEGI, 2020. Iplaneg 2026.

⁴ Fuente: Calculada con el Continuo de Elevaciones Mexicano y Modelos Digitales de Elevación (15 m, versión 4.0), del INEGI, 2013.

⁵ Actualización de la cobertura de uso de suelo y vegetación al año 2024.

⁶ Incluye los tipos de vegetación: vegetación acuática y subacuática, otros tipos de vegetación, matorral xerófilo y bosque espinoso.

⁷ Trazo del Camino Real de Tierra Adentro y sitios con valor patrimonial: Información de la SECTURI y de la declaratoria publicada en el POEG (núm. 131, segunda parte, 01 de julio de 2024; Decreto Gubernativo núm. 171).

Los elementos representados en el mapa corresponden a símbolos cartográficos de referencia y no a la escala real de los elementos existentes en el territorio. La ubicación representada es de carácter referencial y no necesariamente corresponde al trazo definitivo del proyecto.

⁸ Fuente: Secretaría de Agua y Medio Ambiente, 2025.

⁹ COBIOCOM. Corredor Biocultural Centro Occidente de México. Fuente: Secretaría de Agua y Medio Ambiente, 2025.

¹⁰ Jerarquía de los centros de población en el Sistema Urbano Rural del Estado de Guanajuato, Iplaneg, 2026.

¹¹ Número de localidades existentes en cada Unidad de Gestión Ambiental y Territorial UGAT con información de Censo de Población y Vivienda, INEGI, 2020. Iplaneg 2026.

¹² Número de localidades existentes en cada Unidad de Gestión Ambiental y Territorial UGAT con información de Censo de Población y Vivienda, INEGI, 2020. Iplaneg 2026.

Política ambiental: Protección

Política territorial: Relevancia estratégica territorial

Región:

III.- Centro y IV.- Sur

Subregión:

VI.- Metropolitana Irapuato-Salamanca y VIII.- Agave Azul

Municipio(s):

Abasolo, Irapuato

Superficie¹:

95.1 km²

Densidad de población³:

2.3 hab/km²

Población total²:

214 habitantes

Pendiente promedio⁴:

9.6°

Simbología

Sistema Urbano Rural

C. Serv. Rurales

C. Serv. Urbanos

C. Art. del Sis.

C. Art. Reg.

C. Art. Metrop.

Ciudad Central

Carretera Federal

Carretera Estatal

Limites Municipales

Limite Estatal

Uso de Suelo y Vegetación

• AGRH. Agricultura de Riego y Humedad

• AGR T. Agricultura de Temporal

• AH. Asentamientos Humanos

• BC. Bosque Conservado

• BP. Bosque Perturbado

• CA. Cuerpo de Agua

• MC. Matorral Conservado

• MP. Matorral Perturbado

• PI. Pastizal Inducido

• PN. Pastizal Natural

• SBCC. Selva Baja Caducifolia Conservada

• SBCEP. Selva Baja Caducifolia Perturbada

• SVEG. Zona Sin Vegetación Aparente

• Otros⁶. Otros Tipos de Vegetación

Porcentaje de cobertura COBIOCOM⁹:

93.6%

Áreas Prioritarias para el Mantenimiento de Bienes y Servicios Ambientales (APMSA):

95.0%

Ubicación

Cobertura de uso de suelo y vegetación⁵

Delimitación de UGAT⁷

Potencial de recarga⁸

Baja: 0.0%

Media: 95.7%

Alta: 4.3%

Zona de conservación hidrológica (ZCH): 0.0%

Cuerpo de agua: 0.0%

MODELO

Lineamiento - Meta	L3 Mantener la integridad actual de los ecosistemas de la UGAT; y promover su mejora, a partir de programas y acciones que permitan incrementar el porcentaje de cobertura vegetal actual; así como la implementación de medidas para reducir amenazas a la biodiversidad y fomentar el uso sostenible de los servicios ecosistémicos; entre las que se encuentra la integración total o parcial de la UGAT, a alguna figura de protección federal, estatal, municipal.
--------------------	---

Sectores del Desarrollo				
Afinidad sectorial	Rectores	Coadyuvantes	Asociados	De interés
	Conservación	Forestal y turismo	Asentamientos humanos	Infraestructura y minero
Actividades sectoriales compatibles	Forestal no maderable, Conservación, Turismo alternativo, Asentamientos humanos rurales, Infraestructura puntual, Infraestructura lineal, Minería no metálica de alta disponibilidad			
Actividades sectoriales incompatibles	Acuicultura, Agricultura de temporal, Agricultura de riego, Ganadería extensiva, Ganadería intensiva, Forestal maderable, Turismo convencional, Asentamientos humanos urbanos, Infraestructura de área, Industria ligera, Industria mediana,Industria pesada, Energía eólica, Energía solar, Minería no metálica de baja disponibilidad, Minería metálica			
Criterios de regulación ecológica	FNM50_01; FNM50_02; FNM50_03; FNM50_04; FNM50_05; FNM50_06; FNM50_07;CON50_01; CON50_02; CON50_03; CON50_04; CON50_05; CON50_06; CON50_07; CON50_8; CON50_9; CON50_10; CON50_11;RIP50_02; RIP50_03; RIP50_04;TAL50_01; TAL50_02; TAL50_03; TAL50_04; TAL50_05; TAL50_07; AL50_10; TAL50_11; TAL50_12; TAL50_15; TAL50_16;AHR50_01; AHR50_02; AHR50_03 AHR50_04; AHR50_05; AHR50_06; AHR50_07; AHR50_08; AHR50_09; AHR50_10; AHR50_11;IF50_01; IF50_02; IF50_03; IF50_04; IF50_05;IFP50_01; IFP50_02; IFP50_03;IFL50_01; IFL50_02; IFL50_03; IFL50_04; IFL50_05; IFL50_06; IFL50_07; IFL50_08;MNM50A_01; MNMA50_02; MNMA50_07;PAT50_03			
Estrategias ambientales y territoriales	E-04, E-05, E-06, E-07, E-10, E-16, E-19, E-21, E-24, E-27, E-32, E-33, E-36, E-37, E-38, E-39, E-43, E-46, E-47, E-48 y E-49			

Sistema Urbano Rural ¹⁰					Pueblos y comunidades indígenas:
Clasificación:	Localidades con población de 2,500 a 4,999 habitantes ¹¹	No. 0	Pob. 0	Nombre de las localidades: Sin localidad	
No aplica	Localidades con población de 5,000 habitantes y más ¹²	No. 0	Pob. 0	Nombre de las localidades: Sin localidad	No hay presencia

¹ Superficie calculada en kilómetros cuadrados por cada Unidad de Gestión Ambiental y Territorial UGAT, Iplaneg 2026.

² Población total calculada para cada Unidad de Gestión Ambiental y Territorial UGAT con información de Censo de Población y Vivienda, INEGI, 2020. Iplaneg 2026.

³ Densidad poblacional calculada para cada Unidad de Gestión Ambiental y Territorial UGAT con información de Censo de Población y Vivienda, INEGI, 2020. Iplaneg 2026.

⁴ Fuente: Calculada con el Continuo de Elevaciones Mexicano y Modelos Digitales de Elevación (15 m, versión 4.0), del INEGI, 2013.

⁵ Actualización de la cobertura de uso de suelo y vegetación al año 2024.

⁶ Incluye los tipos de vegetación: vegetación acuática y subacuática, otros tipos de vegetación, matorral xerófilo y bosque espinoso.

⁷ Trazo del Camino Real de Tierra Adentro y sitios con valor patrimonial: Información de la SECTURI y de la declaratoria publicada en el POEG (núm. 131, segunda parte, 01 de julio de 2024; Decreto Gubernativo núm. 171). Los elementos representados en el mapa corresponden a símbolos cartográficos de referencia y no a la escala real de los elementos existentes en el territorio. La ubicación representada es de carácter referencial y no necesariamente corresponde al trazo definitivo del proyecto.

⁸ Fuente: Secretaría de Agua y Medio Ambiente, 2025.

⁹ COBIOCOM. Corredor Biocultural Centro Occidente de México. Fuente: Secretaría de Agua y Medio Ambiente, 2025.

¹⁰ Jerarquía de los centros de población en el Sistema Urbano Rural del Estado de Guanajuato, Iplaneg, 2026.

¹¹ Número de localidades existentes en cada Unidad de Gestión Ambiental y Territorial UGAT con información de Censo de Población y Vivienda, INEGI, 2020. Iplaneg 2026.

¹² Número de localidades existentes en cada Unidad de Gestión Ambiental y Territorial UGAT con información de Censo de Población y Vivienda, INEGI, 2020. Iplaneg 2026.

UGAT308

Grupo de UGAT

8. Restauración ecológica de las funciones productivas

Política ambiental: Restauración ecológica

Región:

Subregión:

Municipio(s):

Irapuato

Superficie¹:
5.7 km²

Densidad de población³:
197.7 hab/km²

Población total²:
1,127 habitantes

Pendiente promedio⁴:
5.7°

Sistema Urbano Rural

C. Serv. Rurales

C. Serv. Urbanos

C. Art. del Sis.

C. Art. Reg.

C. Art. Metrop.

Ciudad Central

Carretera Federal

Carretera Estatal

Limites Municipales

Limite Estatal

Uso de Suelo y Vegetación

• AGRH. Agricultura de Riego y Humedad

• AGR T. Agricultura de Temporal

• AH. Asentamientos Humanos

• BC. Bosque Conservado

• BP. Bosque Perturbado

• CA. Cuerpo de Agua

• MC. Matorral Conservado

• MP. Matorral Perturbado

• PI. Pastizal Inducido

• PN. Pastizal Natural

• SBCC. Selva Baja Caducifolia Conservada

• SBCCP. Selva Baja Caducifolia Perturbada

• SVEG. Zona Sin Vegetación Aparente

• Otros⁶. Otros Tipos de Vegetación

Porcentaje de cobertura COBIOCOM⁹:

0.0%

Áreas Prioritarias para el Mantenimiento de Bienes y Servicios Ambientales (APMSA):

35.0%

Política territorial: Rehabilitación territorial

Ubicación

Cobertura de uso de suelo y vegetación⁵

Delimitación de UGAT⁷

Potencial de recarga⁸

Baja: 0.0%

Media: 88.6%

Alta: 11.4%

Zona de conservación hidrológica (ZCH): 0.0%

Cuerpo de agua: 0.0%

MODELO

Lineamiento - Meta	L8 Recuperar las funciones productivas de la UGAT a mediano plazo, implementando prácticas de manejo sustentables en los sectores con vocación territorial, que permitan controlar y revertir las condiciones de deterioro de suelos, agua y vegetación, potencializando su aprovechamiento y el mejoramiento de las localidades rurales.
--------------------	---

Sectores del Desarrollo				
Afinidad sectorial	Rectores	Coadyuvantes	Asociados	De interés
	Agrícola	Conservación, pecuario y turismo	Asentamientos humanos y acuacultura	Infraestructura, industrial y minero
Actividades sectoriales compatibles	Acuacultura, Agricultura de temporal, Agricultura de riego, Ganadería extensiva, Conservación, Turismo alternativo, Asentamientos humanos rurales, Infraestructura puntual, Infraestructura lineal, Infraestructura de área,Minería no metálica de baja disponibilidad, Minería no metálica de alta disponibilidad			
Actividades sectoriales incompatibles	Ganadería intensiva, Forestal maderable, Forestal no maderable, Turismo convencional, Asentamientos humanos urbanos, Industria ligera, Industria mediana, Industria pesada, Energía eólica, Energía solar, Minería metálica			
Criterios de regulación ecológica	ACU50_01; ACU50_02; ACU50_03; ACU50_04; ACU50_05; ACU50_06; ACU50_07;AG50_01; AG50_02; AG50_03; AG50_04; AG50_05; AG50_06; AG50_07; AG50_08; AG50_09; AG50_10; AG50_11; AG50_12;AGT50_01; AGT50_02; AGT50_03; AGT50_04;AGR50_04; AGR50_08; AGR50_09; AGR50_11;AGI50_10; AGI50_11; AGI50_12; AGI50_13; AGI50_14; AGI50_15;GEX50_01; GEX50_02; GEX50_03; GEX50_04; GEX50_05; GEX50_06; GEX50_07;CON50_01; CON50_03; CON50_04; CON50_05; CON50_06; CON50_07; CON50_08; CON50_09; CON50_10; CON50_11;TAL50_01; TAL50_06; TAL50_07; TAL50_08; TAL50_09; TAL50_10; TAL50_11; TAL50_12; TAL50_13; TAL50_14; TAL50_15;AHR50_01; AHR50_02; AHR50_03 AHR50_04; AHR50_05; AHR50_06; AHR50_07; AHR50_08; AHR50_09; AHR50_10; AHR50_11;IF50_01; IF50_02; IF50_03; IF50_04; IF50_05;IFP50_01; IFP50_02; IFP50_03;IFL50_01; IFL50_02; IFL50_03; IFL50_04; IFL50_05; IFL50_06; IFL50_07; IFL50_08;IFA50_01; IFA50_02;MNMB50_01; MNMB50_02; MNMB50_03; MNMB50_04; MNMB50_05; MNMB50_06; MNMB50_07; MNMB50_08;MNMA50_01; MNMA50_02; MNMA50_03; MNMA50_04; MNMA50_05; MNMA50_06; MNMA50_08; MNMA50_09; MNMA50_10;PAT50_03			
Estrategias ambientales y territoriales	E-05, E-07, E-09, E-10, E-19, E-21, E-32, E-33, E-36, E-37, E-38, E-39, E-40, E-43, E-44, E-46, E-47, E-48 y E-49			

Sistema Urbano Rural ¹⁰					Pueblos y comunidades indígenas:
Clasificación:	Localidades con población de 2,500 a 4,999 habitantes ¹¹	No. 0	Pob. 0	Nombre de las localidades: Sin localidad	
No aplica	Localidades con población de 5,000 habitantes y más ¹²	No. 0	Pob. 0	Nombre de las localidades: Sin localidad	No hay presencia

¹ Superficie calculada en kilómetros cuadrados por cada Unidad de Gestión Ambiental y Territorial UGAT, Iplaneg 2026.

² Población total calculada para cada Unidad de Gestión Ambiental y Territorial UGAT con información de Censo de Población y Vivienda, INEGI, 2020. Iplaneg 2026.

³ Densidad poblacional calculada para cada Unidad de Gestión Ambiental y Territorial UGAT con información de Censo de Población y Vivienda, INEGI, 2020. Iplaneg 2026.

⁴ Fuente: Calculada con el Continuo de Elevaciones Mexicano y Modelos Digitales de Elevación (15 m, versión 4.0), del INEGI, 2013.

⁵ Actualización de la cobertura de uso de suelo y vegetación al año 2024.

⁶ Incluye los tipos de vegetación: vegetación acuática y subacuática, otros tipos de vegetación, matorral xerófilo y bosque espinoso.

⁷ Trazo del Camino Real de Tierra Adentro y sitios con valor patrimonial: Información de la SECTURI y de la declaratoria publicada en el POEG (núm. 131, segunda parte, 01 de julio de 2024; Decreto Gubernativo núm. 171).

Los elementos representados en el mapa corresponden a símbolos cartográficos de referencia y no a la escala real de los elementos existentes en el territorio. La ubicación representada es de carácter referencial y no necesariamente corresponde al trazo definitivo del proyecto.

⁸ Fuente: Secretaría de Agua y Medio Ambiente, 2025.

⁹ COBIOCOM. Corredor Biocultural Centro Occidente de México. Fuente: Secretaría de Agua y Medio Ambiente, 2025.

¹⁰ Jerarquía de los centros de población en el Sistema Urbano Rural del Estado de Guanajuato, Iplaneg, 2026.

¹¹ Número de localidades existentes en cada Unidad de Gestión Ambiental y Territorial UGAT con información de Censo de Población y Vivienda, INEGI, 2020. Iplaneg 2026.

¹² Número de localidades existentes en cada Unidad de Gestión Ambiental y Territorial UGAT con información de Censo de Población y Vivienda, INEGI, 2020. Iplaneg 2026.

Política ambiental:

Aprovechamiento sustentable

Política territorial:

Ordenamiento del desarrollo urbano

Región:

III.- Centro

Subregión:

VII.- Metropolitana Laja- Bajío

Municipio(s):

Celaya, Comonfort

Superficie¹:

16.5 km²

Densidad de población³:

2,443.0 hab/km²

Población total²:

40,310 habitantes

Pendiente promedio⁴:

2.5°

Sistema Urbano Rural

C. Serv. Rurales

C. Serv. Urbanos

C. Art. del Sis.

C. Art. Reg.

C. Art. Metrop.

Ciudad Central

Carretera Federal

Carretera Estatal

Limites Municipales

Limite Estatal

Uso de Suelo y Vegetación

• AGRH. Agricultura de Riego y Humedad

• AGR T. Agricultura de Temporal

• AH. Asentamientos Humanos

• BC. Bosque Conservado

• BP. Bosque Perturbado

• CA. Cuerpo de Agua

• MC. Matorral Conservado

• MP. Matorral Perturbado

• PI. Pastizal Inducido

• PN. Pastizal Natural

• SBCC. Selva Baja Caducifolia Conservada

• SBCCP. Selva Baja Caducifolia Perturbada

• SVEG. Zona Sin Vegetación Aparente

• Otros⁶. Otros Tipos de Vegetación


Porcentaje de cobertura COBIOCOM⁹:

13.1%

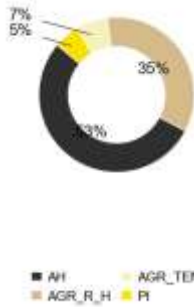
Áreas Prioritarias para el Mantenimiento de Bienes y Servicios Ambientales (APMSA):

3.0%


Ubicación




Cobertura de uso de suelo y vegetación⁵



Delimitación de UGAT⁷



Potencial de recarga⁸



Baja: 0.0%

Media: 17.7%

Alta: 47.0%

Zona de conservación hidrológica (ZCH):

35.3%

Cuerpo de agua:

0.0%

MODELO

Lineamiento - Meta	L14 Consolidar la planeación, regulación, gestión y desarrollo ordenado del centro de población y sus zonas de crecimiento considerando para ello los principios de política pública establecidos en la materia así como su vinculación funcional con el Sistema Estatal Territorial, conduciéndose en apego a la normatividad vigente en materia ambiental y territorial para los asentamientos humanos, por lo que se estará sujeto a los criterios y acciones de desarrollo urbano que sean determinadas en la planeación municipal.
--------------------	---

Sectores del Desarrollo				
Afinidad sectorial	Rectores	Coadyuvantes	Asociados	De interés
	Asentamiento humano	Turismo	Infraestructura	Industrial, energético y acuacultura
Actividades sectoriales compatibles	Acuacultura, Turismo convencional, Asentamientos humanos rurales, Asentamientos humanos urbanos, Infraestructura puntual, Infraestructura lineal, Infraestructura de área, Industria ligera, Industria mediana, Energía solar			
Actividades sectoriales incompatibles	Agricultura de temporal, Agricultura de riego, Ganadería extensiva, Ganadería intensiva, Forestal maderable, Forestal no maderable, Conservación, Turismo alternativo, Industria pesada, Energía eólica,Minería no metálica de baja disponibilidad, Minería no metálica de alta disponibilidad, Minería metálica			
Criterios de regulación ecológica	ACU50_01; ACU50_02; ACU50_03; ACU50_04; ACU50_05; ACU50_06;RIP50_01; RIP50_02; RIP50_03; RIP50_04; RIP50_05; RIP50_06; RIP50_07; RIP50_08; RIP50_09;RESS0_04;TUR50_01;TUR50_02; TUR50_03; TUR50_04; TUR50_05; TUR50_06; TUR50_07;AHR50_01; AHR50_02; AHR50_03 AHR50_04; AHR50_05; AHR50_06; AHR50_07; AHR50_08; AHR50_09; AHR50_11;AHU50_01; AHU50_02; AHU50_03; AHU50_04; AHU50_05; AHU50_06; AHU50_07; AHU50_08; AHU50_09;IF50_01; IF50_02; IF50_03; IF50_04; IF50_05;IFP50_01; IFP50_02; IFP50_03;IFL50_01; IFL50_02; IFL50_03; IFL50_04; IFL50_05; IFL50_06; IFL50_07; IFL50_08;IFA50_01; IFA50_02;IN50_01; IN50_02; IN50_03; IN50_04; IN50_05; IN50_06; IN50_07; IN50_08; IN50_09; IN50_10; IN50_11; IN50_12; IN50_13; IN50_14; IN50_15; IN50_16; IN50_17; IN50_18;INL50_01; INL50_02;INM50_01; INM50_02;SOL50_01; SOL50_02; SOL50_03; SOL50_04; SOL50_05;PAT50_01; PAT50_02; PAT50_03;PAT50_04			
Estrategias ambientales y territoriales	E-01, E-02, E-04, E-07, E-08, E-09, E-10, E-11, E-12, E-14, E-15, E-16, E-17, E-18, E-19, E-21, E-22, E-23, E-24, E-25, E-26, E-27, E-28, E-29, E-30, E-31, E-32, E-33, E-34, E-35, E-36, E-37, E-38, E-39, E-41, E-44, E-45, E-46, E-47, E-48 y E-49			

Sistema Urbano Rural ¹⁰					Pueblos y comunidades indígenas:
Clasificación:	Localidades con población de 2,500 a 4,999 habitantes ¹¹	No. 0	0	Nombre de las localidades: Sin localidad	
Centro Articulador Regional, Centro Articulador del Sistema	Localidades con población de 5,000 habitantes y más ¹²	No. 2	38,219	No hay presencia	
		Pob. 0			Nombre de las localidades: Comonfort, Empalme Escobedo

¹ Superficie calculada en kilómetros cuadrados por cada Unidad de Gestión Ambiental y Territorial UGAT, Iplaneg 2026.

² Población total calculada para cada Unidad de Gestión Ambiental y Territorial UGAT con información de Censo de Población y Vivienda, INEGI, 2020. Iplaneg 2026.

³ Densidad poblacional calculada para cada Unidad de Gestión Ambiental y Territorial UGAT con información de Censo de Población y Vivienda, INEGI, 2020. Iplaneg 2026.

⁴ Fuente: Calculada con el Continuo de Elevaciones Mexicano y Modelos Digitales de Elevación (15 m, versión 4.0), del INEGI, 2013.

⁵ Actualización de la cobertura de uso de suelo y vegetación al año 2024.

⁶ Incluye los tipos de vegetación: vegetación acuática y subacuática, otros tipos de vegetación, matorral xerófilo y bosque espinoso.

⁷ Trazo del Camino Real de Tierra Adentro y sitios con valor patrimonial: Información de la SECTURI y de la declaratoria publicada en el POEG (núm. 131, segunda parte, 01 de julio de 2024; Decreto Gubernativo núm. 171). Los elementos representados en el mapa corresponden a símbolos cartográficos de referencia y no a la escala real de los elementos existentes en el territorio. La ubicación representada es de carácter referencial y no necesariamente corresponde al trazo definitivo del proyecto.

⁸ Fuente: Secretaría de Agua y Medio Ambiente, 2025.

⁹ COBIOCOM. Corredor Biocultural Centro Occidente de México. Fuente: Secretaría de Agua y Medio Ambiente, 2025.

¹⁰ Jerarquía de los centros de población en el Sistema Urbano Rural del Estado de Guanajuato, Iplaneg, 2026.

¹¹ Número de localidades existentes en cada Unidad de Gestión Ambiental y Territorial UGAT con información de Censo de Población y Vivienda, INEGI, 2020. Iplaneg 2026.

¹² Número de localidades existentes en cada Unidad de Gestión Ambiental y Territorial UGAT con información de Censo de Población y Vivienda, INEGI, 2020. Iplaneg 2026.

Política ambiental: Aprovechamiento sustentable

Región:

Subregión:

Municipio(s):

Superficie¹:

29.0 km²

Densidad de población³:

98.2 hab/km²

Población total²:

2,849 habitantes

Pendiente promedio⁴:

2.9°

Simbología

Sistema Urbano Rural

C. Serv. Rurales

C. Serv. Urbanos

C. Art. del Sis.

C. Art. Reg.

C. Art. Metrop.

Ciudad Central

Carretera Federal

Carretera Estatal

Limites Municipales

Limite Estatal

Uso de Suelo y Vegetación

• AGRH. Agricultura de Riego y Humedad

• AGR T. Agricultura de Temporal

• AH. Asentamientos Humanos

• BC. Bosque Conservado

• BP. Bosque Perturbado

• CA. Cuerpo de Agua

• MC. Matorral Conservado

• MP. Matorral Perturbado

• PI. Pastizal Inducido

• PN. Pastizal Natural

• SBCC. Selva Baja Caducifolia Conservada

• SBGP. Selva Baja Caducifolia Perturbada

• SVEG. Zona Sin Vegetación Aparente

• Otros⁶. Otros Tipos de Vegetación

Porcentaje de cobertura COBIOCOM⁹:

35.7%

Áreas Prioritarias para el Mantenimiento de Bienes y Servicios Ambientales (APMSA):

9.0%

Política territorial: Fortalecimiento territorial

Ubicación

Cobertura de uso de suelo y vegetación⁵

Delimitación de UGAT⁷

Potencial de recarga⁸

Baja: 1.8%

Media: 0.0%

Alta: 98.2%

Zona de conservación hidrológica (ZCH):

0.0%

Cuerpo de agua:

0.0%

MODELO

Lineamiento - Meta	L10 Fomentar y mejorar el aprovechamiento sustentable de las zonas de desarrollo rural, implementando paquetes tecnológicos y acciones que permitan incrementar la productividad; mejorar el estado de los suelos, controlar sus procesos de degradación, e incrementar la resiliencia de las unidades productivas ante las condiciones del cambio climático.
--------------------	---

Sectores del Desarrollo				
Afinidad sectorial	Rectores	Coadyuvantes	Asociados	De interés
	Agrícola	Pecuario	Infraestructura, turismo, asentamientos humanos y acuacultura	Industrial, minero y energético
Actividades sectoriales compatibles	Acuacultura, Agricultura de temporal, Agricultura de riego, Ganadería extensiva, Turismo alternativo, Asentamientos humanos rurales, Infraestructura puntual, Infraestructura lineal, Infraestructura de área, Energía eólica, Energía solar,Minería no metálica de alta disponibilidad			
Actividades sectoriales incompatibles	Ganadería intensiva, Forestal maderable, Forestal no maderable, Conservación, Turismo convencional, Asentamientos humanos urbanos, Industria ligera, Industria mediana, Industria pesada, Minería no metálica de baja disponibilidad,Minería metálica			
Criterios de regulación ecológica	ACU50_01; ACU50_02; ACU50_03; ACU50_04; ACU50_05; ACU50_06;AG50_02; AG50_03; AG50_04; AG50_05; AG50_06; AG50_07; AG50_08; AG50_09; AG50_10; AG50_11;AGT50_01; AGT50_02; AGT50_03; AGT50_04;AGR50_04; AGR50_08; AGR50_09; AGR50_11;AGI50_01; AGI50_02; AGI50_03; AGI50_04; AGI50_05; AGI50_06; AGI50_07; AGI50_08; AGI50_09;GEX50_02; GEX50_03; GEX50_04;GEX50_06; GEX50_07;RIP50_02; RIP50_03; RIP50_04;TAL50_01; TAL50_04; TAL50_06; TAL50_07; TAL50_11; TAL50_12; TAL50_13; TAL50_14; TAL50_16;AHR50_01; AHR50_02; AHR50_03 AHR50_04; AHR50_05; AHR50_06; AHR50_07; AHR50_08; AHR50_09; AHR50_11;IF50_01; IF50_02; IF50_03; IF50_04; IF50_05;IFP50_01; IFP50_02; IFP50_03;IFL50_01; IFL50_02; IFL50_03; IFL50_04; IFL50_05; IFL50_06; IFL50_07; IFL50_08;IFA50_01; IFA50_02;EOL50_01; EOL50_02; EOL50_03; EOL50_04; EOL50_05;SOL50_01; SOL50_02; SOL50_03; SOL50_04; SOL50_05;MNM50A_01; MNMA50_02; MNMA50_03; MNMA50_04; MNMA50_05; MNMA50_06; MNMA50_10;PAT50_03			
Estrategias ambientales y territoriales	E-01, E-04, E-06, E-07, E-10, E-14, E-16, E-17, E-18, E-19, E-21, E-22, E-26, E-27, E-28, E-29, E-30, E-31, E-32, E-33, E-34, E-35, E-36, E-37, E-38, E-39, E-40, E-41, E-43, E-44, E-46, E-47, E-48 y E-49			

Sistema Urbano Rural ¹⁰					Pueblos y comunidades indígenas:
Clasificación:	Localidades con población de 2,500 a 4,999 habitantes ¹¹	No. Pob.	0	Nombre de las localidades: Sin localidad	
No aplica	Localidades con población de 5,000 habitantes y más ¹²	No. Pob.	0	No hay presencia	

¹ Superficie calculada en kilómetros cuadrados por cada Unidad de Gestión Ambiental y Territorial UGAT, Iplaneg 2026.

² Población total calculada para cada Unidad de Gestión Ambiental y Territorial UGAT con información de Censo de Población y Vivienda, INEGI, 2020. Iplaneg 2026.

³ Densidad poblacional calculada para cada Unidad de Gestión Ambiental y Territorial UGAT con información de Censo de Población y Vivienda, INEGI, 2020. Iplaneg 2026.

⁴ Fuente: Calculada con el Continuo de Elevaciones Mexicano y Modelos Digitales de Elevación (15 m, versión 4.0), del INEGI, 2013.

⁵ Actualización de la cobertura de uso de suelo y vegetación al año 2024.

⁶ Incluye los tipos de vegetación: vegetación acuática y subacuática, otros tipos de vegetación, matorral xerófilo y bosque espinoso.

⁷ Trazo del Camino Real de Tierra Adentro y sitios con valor patrimonial: Información de la SECTURI y de la declaratoria publicada en el POEG (núm. 131, segunda parte, 01 de julio de 2024; Decreto Gubernativo núm. 171). Los elementos representados en el mapa corresponden a símbolos cartográficos de referencia y no a la escala real de los elementos existentes en el territorio. La ubicación representada es de carácter referencial y no necesariamente corresponde al trazo definitivo del proyecto.

⁸ Fuente: Secretaría de Agua y Medio Ambiente, 2025.

⁹ COBIOCOM. Corredor Biocultural Centro Occidente de México. Fuente: Secretaría de Agua y Medio Ambiente, 2025.

¹⁰ Jerarquía de los centros de población en el Sistema Urbano Rural del Estado de Guanajuato, Iplaneg, 2026.

¹¹ Número de localidades existentes en cada Unidad de Gestión Ambiental y Territorial UGAT con información de Censo de Población y Vivienda, INEGI, 2020. Iplaneg 2026.

¹² Número de localidades existentes en cada Unidad de Gestión Ambiental y Territorial UGAT con información de Censo de Población y Vivienda, INEGI, 2020. Iplaneg 2026.

Política ambiental: Aprovechamiento sustentable

Política territorial: Fortalecimiento territorial

Región:

III.- Centro y IV.- Sur

Subregión:

VI.- Metropolitana Irapuato-Salamanca y VIII.- Agave Azul

Municipio(s):

Abasolo, Cuerámaro, Huanímaro, Irapuato, Pueblo Nuevo

Superficie¹:
622.0 km²

Densidad de población³:
147.0 hab/km²

Población total²:
91,454 habitantes

Pendiente promedio⁴:
1.0°

Simbología

Sistema Urbano Rural

C. Serv. Rurales

C. Serv. Urbanos

C. Art. del Sis.

C. Art. Reg.

C. Art. Metrop.

Ciudad Central

Carretera Federal

Carretera Estatal

Limites Municipales

Limite Estatal

Uso de Suelo y Vegetación

• AGRH. Agricultura de Riego y Humedad

• AGR T. Agricultura de Temporal

• AH. Asentamientos Humanos

• BC. Bosque Conservado

• BP. Bosque Perturbado

• CA. Cuerpo de Agua

• MC. Matorral Conservado

• MP. Matorral Perturbado

• PI. Pastizal Inducido

• PN. Pastizal Natural

• SBCC. Selva Baja Caducifolia Conservada

• SBCCP. Selva Baja Caducifolia Perturbada

• SVEG. Zona Sin Vegetación Aparente

• Otros⁶. Otros Tipos de Vegetación

Ubicación

Cobertura de uso de suelo y vegetación⁵

Delimitación de UGAT⁷

Potencial de recarga⁸

Porcentaje de cobertura COBIOCOM⁹:

0.0%

Áreas Prioritarias para el Mantenimiento de Bienes y Servicios Ambientales (APMSA):

1.0%

MODELO

Lineamiento - Meta	L12 Impulsar la consolidación en la tecnificación del riego, gestión eficiente del agua y fomento de cultivos de menor demanda hídrica; aplicación responsable de fertilizantes y agroquímicos, y otras prácticas que mejoren las condiciones del suelo, así como la gestión integral de residuos, así como la gestión del suelo para regular el crecimiento ordenado de los asentamientos.
--------------------	---

Sectores del Desarrollo

Afinidad sectorial	Rectores	Coadyuvantes	Asociados	De interés
	Agrícola	Pecuario	Infraestructura, acuacultura y asentamientos humanos	Industrial, energético, forestal, turismo y minero
Actividades sectoriales compatibles	Acuacultura, Agricultura de temporal, Agricultura de riego, Ganadería extensiva, Forestal maderable, Forestal no maderable, Turismo alternativo, Asentamientos humanos rurales, Infraestructura puntual, Infraestructura lineal,Infraestructura de área, Industria ligera, Industria mediana, Energía eólica, Energía solar, Minería no metálica de alta disponibilidad			
Actividades sectoriales incompatibles	Ganadería intensiva, Conservación, Turismo convencional, Asentamientos humanos urbanos, Industria pesada, Minería no metálica de baja disponibilidad, Minería metálica			
Criterios de regulación ecológica	ACU50_01; ACU50_02; ACU50_03; ACU50_04; ACU50_05; ACU50_06;AG50_03; AG50_04; AG50_05; AG50_06; AG50_07; AG50_08; AG50_09; AG50_10; AG50_11;AGT50_05; AGT50_06; AGT50_07; AGT50_08;AGR50_01; AGR50_02; AGR50_03; AGR50_04; AGR50_05; AGR50_06; AGR50_07; AGR50_08; AGR50_09; AGR50_10; AGR50_11; AGR50_12;AGI50_01; AGI50_02; AGI50_03; AGI50_04; AGI50_05; AGI50_06; AGI50_07; AGI50_08; AGI50_09; AGI50_10; AGI50_11; AGI50_12; AGI50_13; AGI50_14; AGI50_15;GEX50_02; GEX50_03; GEX50_04;GEX50_06; GEX50_07;FOM50_01; FOM50_02; FOM50_03; FOM50_04; FOM50_05; FOM50_06; FOM50_07; FOM50_08; FOM50_09; FOM50_10; FOM50_11; FOM50_12; FOM50_13; FOM50_14; FOM50_15; FOM50_16; FOM50_17; FOM50_18; FOM50_19;FNM50_01; FNM50_02; FNM50_03; FNM50_04; FNM50_05; FNM50_06; FNM50_07;RIP50_02; RIP50_03; RIP50_08;RESS0_01; RES50_03;TAL50_01; TAL50_04; TAL50_06; TAL50_07; TAL50_11; TAL50_12; TAL50_13; TAL50_14; TAL50_16;AHR50_01; AHR50_02; AHR50_03 AHR50_04; AHR50_05; AHR50_06; AHR50_07; AHR50_08; AHR50_09; AHR50_11; AHR50_12;IF50_01; IF50_02; IF50_03; IF50_04; IF50_05;IFP50_01; IFP50_02; IFP50_03;IFL50_01; IFL50_02; IFL50_03; IFL50_04; IFL50_05; IFL50_06; IFL50_07; IFL50_08;IFA50_01; IFA50_02;IN50_01; IN50_02; IN50_03; IN50_04; IN50_05; IN50_06; IN50_07; IN50_08; IN50_09; IN50_10; IN50_11; IN50_12; IN50_13; IN50_14; IN50_15; IN50_16; IN50_17; IN50_18;INL50_01; INL50_02; INL50_03;INM50_01; INM50_02; INM50_03;EOL50_01; EOL50_02; EOL50_03; EOL50_04; EOL50_05;SOL50_01; SOL50_02; SOL50_03; SOL50_04; SOL50_05;MNMA50_01; MNMA50_02; MNMA50_03; MNMA50_04; MNMA50_05; MNMA50_06; MNMA50_07; MNMA50_08; MNMA50_09; MNMA50_10;PAT50_03			
Estrategias ambientales y territoriales	E-01, E-04, E-06, E-07, E-11, E-13, E-14, E-16, E-17, E-18, E-19, E-21, E-22, E-26, E-27, E-28, E-29, E-30, E-31, E-32, E-33, E-34, E-35, E-36, E-37, E-38, E-39, E-40, E-41, E-43, E-44, E-46, E-47, E-48 y E-49			

Sistema Urbano Rural ¹⁰					Pueblos y comunidades indígenas:
Clasificación:	Localidades con población de 2,500 a 4,999 habitantes ¹¹	No.	2	Nombre de las localidades: Rancho Nuevo de la Cruz, Cuchicuato	
		Pob.	7,930		
Centro de Servicios Rurales	Localidades con población de 5,000 habitantes y más ¹²	No.	0	Nombre de las localidades: Sin localidad	No hay presencia
		Pob.	0		

¹ Superficie calculada en kilómetros cuadrados por cada Unidad de Gestión Ambiental y Territorial UGAT, Iplaneg 2026.

² Población total calculada para cada Unidad de Gestión Ambiental y Territorial UGAT con información de Censo de Población y Vivienda, INEGI, 2020. Iplaneg 2026.

³ Densidad poblacional calculada para cada Unidad de Gestión Ambiental y Territorial UGAT con información de Censo de Población y Vivienda, INEGI, 2020. Iplaneg 2026.

⁴ Fuente: Calculada con el Continuo de Elevaciones Mexicano y Modelos Digitales de Elevación (15 m, versión 4.0), del INEGI, 2013.

⁵ Actualización de la cobertura de uso de suelo y vegetación al año 2024.

⁶ Incluye los tipos de vegetación: vegetación acuática y subacuática, otros tipos de vegetación, matorral xerófilo y bosque espinoso.

⁷ Trazo del Camino Real de Tierra Adentro y sitios con valor patrimonial: Información de la SECTURI y de la declaratoria publicada en el POEG (núm. 131, segunda parte, 01 de julio de 2024; Decreto Gubernativo núm. 171).

Los elementos representados en el mapa corresponden a símbolos cartográficos de referencia y no a la escala real de los elementos existentes en el territorio. La ubicación representada es de carácter referencial y no necesariamente corresponde al trazo definitivo del proyecto.

⁸ Fuente: Secretaría de Agua y Medio Ambiente, 2025.

⁹ COBIOCOM. Corredor Biocultural Centro Occidente de México. Fuente: Secretaría de Agua y Medio Ambiente, 2025.

¹⁰ Jerarquía de los centros de población en el Sistema Urbano Rural del Estado de Guanajuato, Iplaneg, 2026.

¹¹ Número de localidades existentes en cada Unidad de Gestión Ambiental y Territorial UGAT con información de Censo de Población y Vivienda, INEGI, 2020. Iplaneg 2026.

¹² Número de localidades existentes en cada Unidad de Gestión Ambiental y Territorial UGAT con información de Censo de Población y Vivienda, INEGI, 2020. Iplaneg 2026.

Política ambiental: Protección

Región: III.- Centro

Subregión: VI.- Metropolitana Irapuato-Salamanca

Municipio(s): Salamanca

Superficie¹: 39.7 km²

Densidad de población³: 0.4 hab/km²

Población total²: 17 habitantes

Pendiente promedio⁴: 13.3°

Sistema Urbano Rural

C. Serv. Rurales

C. Serv. Urbanos

C. Art. del Sis.

C. Art. Reg.

C. Art. Metrop.

Ciudad Central

Carretera Federal

Carretera Estatal

Limites Municipales

Limite Estatal

Uso de Suelo y Vegetación

• AGRH. Agricultura de Riego y Humedad

• AGR T. Agricultura de Temporal

• AH. Asentamientos Humanos

• BC. Bosque Conservado

• BP. Bosque Perturbado

• CA. Cuerpo de Agua

• MC. Matorral Conservado

• MP. Matorral Perturbado

• PI. Pastizal Inducido

• PN. Pastizal Natural

• SBCC. Selva Baja Caducifolia Conservada

• SBCEP. Selva Baja Caducifolia Perturbada

• SVEG. Zona Sin Vegetación Aparente

• Otros⁶. Otros Tipos de Vegetación

Porcentaje de cobertura COBIOCOM⁹: 99.3%

Áreas Prioritarias para el Mantenimiento de Bienes y Servicios Ambientales (APMSA): 95.0%

Política territorial: Relevancia estratégica territorial

Ubicación

Cobertura de uso de suelo y vegetación⁵

Delimitación de UGAT⁷

Potencial de recarga⁸

Baja: 0.0%

Media: 0.0%

Alta: 100.0%

Zona de conservación hidrológica (ZCH): 0.0%

Cuerpo de agua: 0.0%

MODELO

Lineamiento - Meta	L2 Preservar la integridad estructural de la UGAT manteniendo la cobertura vegetal y la estabilidad del suelo y fomentar la implementación de técnicas de manejo que promuevan la recarga de acuíferos a mediano y largo plazo, con la finalidad de salvaguardar la relevancia hidrogeológica que tiene la UGAT.
--------------------	--

Sectores del Desarrollo					
Afinidad sectorial	Rectores		Coadyuvantes	Asociados	De interés
	Conservación		Forestal	Turismo y asentamientos humanos	Infraestructura y minero
Actividades sectoriales compatibles	Forestal no maderable, Conservación, Turismo alternativo, Asentamientos humanos rurales, Infraestructura puntual, Infraestructura lineal, Infraestructura de área, Minería no metálica de alta disponibilidad				
Actividades sectoriales incompatibles	Acuicultura, Agricultura de temporal, Agricultura de riego, Ganadería extensiva, Ganadería intensiva, Forestal maderable, Turismo convencional, Asentamientos humanos urbanos, Industria ligera, Industria mediana, Industria pesada,Energía eólica, Energía solar, Minería no metálica de baja disponibilidad, Minería metálica				
Criterios de regulación ecológica	FNM50_01; FNM50_02; FNM50_03; FNM50_04; FNM50_05; FNM50_06; FNM50_07;CON50_01; CON50_02; CON50_03; CON50_04; CON50_05; CON50_06; CON50_07; CON50_8; CON50_9; CON50_10; CON50_11;RIP50_02; RIP50_03; RIP50_04;TAL50_01; TAL50_02; TAL50_03; TAL50_04; TAL50_05; TAL50_07; TAL50_10; TAL50_11; TAL50_12; TAL50_15; TAL50_16;AHR50_10;IF50_01; IF50_02; IF50_03; IF50_04; IF50_05;IFP50_01; IFP50_02; IFP50_03;IFL50_01; IFL50_02; IFL50_03; IFL50_04; IFL50_05; IFL50_06; IFL50_07; IFL50_08;IFA50_01; IFA50_02;MNM50A_01; MNMA50_02;PAT50_03				
Estrategias ambientales y territoriales	E-04, E-05, E-06, E-07, E-10, E-11, E-16, E-18, E-19, E-21, E-24, E-27, E-28, E-29, E-30, E-31, E-32, E-34, E-36, E-37, E-38, E-39, E-43, E-46, E-47, E-48 y E-49				

Sistema Urbano Rural ¹⁰					Pueblos y comunidades indígenas:
Clasificación:	Localidades con población de 2,500 a 4,999 habitantes ¹¹	No. 0	Pob. 0	Nombre de las localidades: Sin localidad	
No aplica	Localidades con población de 5,000 habitantes y más ¹²	No. 0	Pob. 0	No hay presencia	

¹ Superficie calculada en kilómetros cuadrados por cada Unidad de Gestión Ambiental y Territorial UGAT, Iplaneg 2026.

² Población total calculada para cada Unidad de Gestión Ambiental y Territorial UGAT con información de Censo de Población y Vivienda, INEGI, 2020. Iplaneg 2026.

³ Densidad poblacional calculada para cada Unidad de Gestión Ambiental y Territorial UGAT con información de Censo de Población y Vivienda, INEGI, 2020. Iplaneg 2026.

⁴ Fuente: Calculada con el Continuo de Elevaciones Mexicano y Modelos Digitales de Elevación (15 m, versión 4.0), del INEGI, 2013.

⁵ Actualización de la cobertura de uso de suelo y vegetación al año 2024.

⁶ Incluye los tipos de vegetación: vegetación acuática y subacuática, otros tipos de vegetación, matorral xerófilo y bosque espinoso.

⁷ Trazo del Camino Real de Tierra Adentro y sitios con valor patrimonial: Información de la SECTURI y de la declaratoria publicada en el POEG (núm. 131, segunda parte, 01 de julio de 2024; Decreto Gubernativo núm. 171).

Los elementos representados en el mapa corresponden a símbolos cartográficos de referencia y no a la escala real de los elementos existentes en el territorio. La ubicación representada es de carácter referencial y no necesariamente corresponde al trazo definitivo del proyecto.

⁸ Fuente: Secretaría de Agua y Medio Ambiente, 2025.

⁹ COBIOCOM. Corredor Biocultural Centro Occidente de México. Fuente: Secretaría de Agua y Medio Ambiente, 2025.

¹⁰ Jerarquía de los centros de población en el Sistema Urbano Rural del Estado de Guanajuato, Iplaneg, 2026.

¹¹ Número de localidades existentes en cada Unidad de Gestión Ambiental y Territorial UGAT con información de Censo de Población y Vivienda, INEGI, 2020. Iplaneg 2026.

¹² Número de localidades existentes en cada Unidad de Gestión Ambiental y Territorial UGAT con información de Censo de Población y Vivienda, INEGI, 2020. Iplaneg 2026.

UGAT314

Grupo de UGAT

2.Protección de zonas de alto valor para la recarga de acuíferos

Política ambiental: Protección

Región: IV.- Sur

Subregión: VIII.- Agave Azul

Municipio(s): Manuel Doblado

Superficie¹: 12.2 km²

Densidad de población³: 0.0 hab/km²

Población total²: 0 habitantes

Pendiente promedio⁴: 16.7°

Simbología

Sistema Urbano Rural

C. Serv. Rurales

C. Serv. Urbanos

C. Art. del Sis.

C. Art. Reg.

C. Art. Metrop.

Ciudad Central

Carretera Federal

Carretera Estatal

Limites Municipales

Limite Estatal

Uso de Suelo y Vegetación

• AGRH. Agricultura de Riego y Humedad

• AGR T. Agricultura de Temporal

• AH. Asentamientos Humanos

• BC. Bosque Conservado

• BP. Bosque Perturbado

• CA. Cuerpo de Agua

• MC. Matorral Conservado

• MP. Matorral Perturbado

• PI. Pastizal Inducido

• PN. Pastizal Natural

• SBCC. Selva Baja Caducifolia Conservada

• SBCP. Selva Baja Caducifolia Perturbada

• SVEG. Zona Sin Vegetación Aparente

• Otros⁶. Otros Tipos de Vegetación

Política territorial: Relevancia estratégica territorial

Ubicación

Cobertura de uso de suelo y vegetación⁵

Delimitación de UGAT⁷

Potencial de recarga⁸

Porcentaje de cobertura COBIOCOM⁹: 100.0%

Áreas Prioritarias para el Mantenimiento de Bienes y Servicios Ambientales (APMSA): 100.0%

Baja: 0.0%

Media: 0.0%

Alta: 94.2%

Zona de conservación hidrológica (ZCH): 0.0%

Cuerpo de agua: 0.0%

MODELO

Lineamiento - Meta	L2 Preservar la integridad estructural de la UGAT manteniendo la cobertura vegetal y la estabilidad del suelo y fomentar la implementación de técnicas de manejo que promuevan la recarga de acuíferos a mediano y largo plazo, con la finalidad de salvaguardar la relevancia hidrogeológica que tiene la UGAT.
--------------------	--

Sectores del Desarrollo				
Afinidad sectorial	Rectores	Coadyuvantes	Asociados	De interés
	Conservación	Turismo	Forestal y asentamientos humanos	Infraestructura
Actividades sectoriales compatibles	Forestal maderable, Forestal no maderable, Conservación, Turismo alternativo, Asentamientos humanos rurales, Infraestructura puntual, Infraestructura lineal, Infraestructura de área			
Actividades sectoriales incompatibles	Acuicultura, Agricultura de temporal, Agricultura de riego, Ganadería extensiva, Ganadería intensiva, Turismo convencional, Asentamientos humanos urbanos, Industria ligera, Industria mediana, Industria pesada, Energía eólica, Energía solar,Minería no metálica de baja disponibilidad, Minería no metálica de alta disponibilidad, Minería metálica			
Criterios de regulación ecológica	FOM50_01; FOM50_02; FOM50_03; FOM50_04; FOM50_05; FOM50_06; FOM50_07; FOM50_08; FOM50_09; FOM50_10; FOM50_11; FOM50_12; FOM50_13; FOM50_14; FOM50_15; FOM50_16; FOM50_17; FOM50_18; FOM50_19;FNM50_01; FNM50_02; FNM50_03; FNM50_04; FNM50_05; FNM50_06; FNM50_07;CON50_01; CON50_02; CON50_03; CON50_04; CON50_05; CON50_06; CON50_07; CON50_8; CON50_9; CON50_10; CON50_11;RIP50_02; RIP50_03; RIP50_04;TAL50_01; TAL50_02; TAL50_03; TAL50_04; TAL50_05; TAL50_07; TAL50_10; TAL50_11; TAL50_12; TAL50_15; TAL50_16;AHR50_10;IF50_01; IF50_02; IF50_03; IF50_04; IF50_05;IFP50_01; IFP50_02; IFP50_03;IFL50_01; IFL50_02; IFL50_03; IFL50_04; IFL50_05; IFL50_06; IFL50_07; IFL50_08;IFA50_01; IFA50_02;PAT50_03			
Estrategias ambientales y territoriales	E-04, E-05, E-06, E-07, E-10, E-16, E-19, E-21, E-24, E-27, E-32, E-36, E-37, E-38, E-39, E-46, E-47, E-48 y E-49			

Sistema Urbano Rural ¹⁰					Pueblos y comunidades indígenas:
Clasificación:	Localidades con población de 2,500 a 4,999 habitantes ¹¹	No.	0	Nombre de las localidades: Sin localidad	
		Pob.	0		
No aplica	Localidades con población de 5,000 habitantes y más ¹²	No.	0	Nombre de las localidades: Sin localidad	No hay presencia
		Pob.	0		

¹ Superficie calculada en kilómetros cuadrados por cada Unidad de Gestión Ambiental y Territorial UGAT, Iplaneg 2026.

² Población total calculada para cada Unidad de Gestión Ambiental y Territorial UGAT con información de Censo de Población y Vivienda, INEGI, 2020. Iplaneg 2026.

³ Densidad poblacional calculada para cada Unidad de Gestión Ambiental y Territorial UGAT con información de Censo de Población y Vivienda, INEGI, 2020. Iplaneg 2026.

⁴ Fuente: Calculada con el Continuo de Elevaciones Mexicano y Modelos Digitales de Elevación (15 m, versión 4.0), del INEGI, 2013.

⁵ Actualización de la cobertura de uso de suelo y vegetación al año 2024.

⁶ Incluye los tipos de vegetación: vegetación acuática y subacuática, otros tipos de vegetación, matorral xerófilo y bosque espinoso.

⁷ Trazo del Camino Real de Tierra Adentro y sitios con valor patrimonial: Información de la SECTURI y de la declaratoria publicada en el POEG (núm. 131, segunda parte, 01 de julio de 2024; Decreto Gubernativo núm. 171).

Los elementos representados en el mapa corresponden a símbolos cartográficos de referencia y no a la escala real de los elementos existentes en el territorio. La ubicación representada es de carácter referencial y no necesariamente corresponde al trazo definitivo del proyecto.

⁸ Fuente: Secretaría de Agua y Medio Ambiente, 2025.

⁹ COBIOCOM. Corredor Biocultural Centro Occidente de México. Fuente: Secretaría de Agua y Medio Ambiente, 2025.

¹⁰ Jerarquía de los centros de población en el Sistema Urbano Rural del Estado de Guanajuato, Iplaneg, 2026.

¹¹ Número de localidades existentes en cada Unidad de Gestión Ambiental y Territorial UGAT con información de Censo de Población y Vivienda, INEGI, 2020. Iplaneg 2026.

¹² Número de localidades existentes en cada Unidad de Gestión Ambiental y Territorial UGAT con información de Censo de Población y Vivienda, INEGI, 2020. Iplaneg 2026.

Política ambiental:

Preservación

Política territorial:

Relevancia estratégica territorial

Región:

III.- Centro

Subregión:

VII.- Metropolitana Laja- Bajío

Municipio(s):

Comonfort

Superficie¹:

3.4 km²

Densidad de población³:

1.2 hab/km²

Población total²:

4 habitantes

Pendiente promedio⁴:

14.6°

Sistema Urbano Rural

C. Serv. Rurales

C. Serv. Urbanos

C. Art. del Sis.

C. Art. Reg.

C. Art. Metrop.

Ciudad Central

Carretera Federal

Carretera Estatal

Limites Municipales

Limite Estatal

Uso de Suelo y Vegetación

• AGRH. Agricultura de Riego y Humedad

• AGR T. Agricultura de Temporal

• AH. Asentamientos Humanos

• BC. Bosque Conservado

• BP. Bosque Perturbado

• CA. Cuerpo de Agua

• MC. Matorral Conservado

• MP. Matorral Perturbado

• PI. Pastizal Inducido

• PN. Pastizal Natural

• SBCC. Selva Baja Caducifolia Conservada

• SBCCP. Selva Baja Caducifolia Perturbada

• SVEG. Zona Sin Vegetación Aparente

• Otros⁶. Otros Tipos de Vegetación

Porcentaje de cobertura COBIOCOM⁹:

97.0%

Áreas Prioritarias para el Mantenimiento de Bienes y Servicios Ambientales (APMSA):

82.0%

Ubicación

Cobertura de uso de suelo y vegetación⁵

Delimitación de UGAT⁷

Potencial de recarga⁸

Baja: 0.0%

Media: 98.6%

Alta: 0.0%

Zona de conservación hidrológica (ZCH):

0.0%

Cuerpo de agua:

0.0%

MODELO

Lineamiento - Meta	L4 Conservar la biodiversidad y las funciones ecológicas de los ecosistemas; atendiendo especialmente la recuperación de zonas degradadas y el fomento de actividades productivas acordes a la vocación natural del territorio y sustentadas en programas y prácticas de manejo sostenible. Estas acciones deberán contribuir a la protección del capital natural, así como del patrimonio material e inmaterial de la zona.
--------------------	--

Sectores del Desarrollo								
Afinidad sectorial	Rectores		Coadyuvantes					
	Conservación		Turismo y forestal					
Asociados								
De interés								
Infraestructura								
Actividades sectoriales compatibles	Agricultura de temporal, Forestal no maderable, Conservación, Turismo alternativo, Infraestructura puntual, Infraestructura lineal							
Actividades sectoriales incompatibles	Acuicultura, Agricultura de riego, Ganadería extensiva, Ganadería intensiva, Forestal maderable, Turismo convencional, Asentamientos humanos rurales, Asentamientos humanos urbanos, Infraestructura de área, Industria ligera, Industria mediana, Industria pesada, Energía eólica, Energía solar, Minería no metálica de baja disponibilidad, Minería no metálica de alta disponibilidad, Minería metálica							
Criterios de regulación ecológica	AG50_01; AG50_02; AG50_03; AG50_04; AG50_05; AG50_06; AG50_07; AG50_08; AG50_09; AG50_10; AG50_11; AG50_12;AGT50_01; AGT50_02; AGT50_03; AGT50_04;FNM50_01; FNM50_02; FNM50_03; FNM50_04; FNM50_05; FNM50_06; FNM50_07;CON50_01; CON50_02; CON50_03; CON50_04; CON50_05; CON50_06; CON50_07; CON50_8; CON50_9; CON50_10; CON50_11;TAL50_01; TAL50_02; TAL50_03; TAL50_04; TAL50_05; TAL50_07; TAL50_08; TAL50_09; TAL50_10; TAL50_11; TAL50_12; TAL50_13; TAL50_14; TAL50_15; TAL50_16;IF50_01; IF50_02; IF50_03; IF50_04; IF50_05;IFP50_01; IFP50_02; IFP50_03;IFL50_01; IFL50_02; IFL50_03; IFL50_04; IFL50_05; IFL50_06; IFL50_07; IFL50_08;PAT50_03							
Estrategias ambientales y territoriales	E-04, E-05, E-06, E-07, E-16, E-19, E-24, E-27, E-32, E-33, E-36, E-37, E-38, E-39, E-40, E-46, E-47, E-48 y E-49							

Sistema Urbano Rural ¹⁰					Pueblos y comunidades indígenas:
Clasificación:	Localidades con población de 2,500 a 4,999 habitantes ¹¹	No.	0	Nombre de las localidades:	
		Pob.	0	Sin localidad	
No aplica	Localidades con población de 5,000 habitantes y más ¹²	No.	0	Nombre de las localidades:	Sin localidad
		Pob.	0		
					No hay presencia

¹ Superficie calculada en kilómetros cuadrados por cada Unidad de Gestión Ambiental y Territorial UGAT, Iplaneg 2026.

² Población total calculada para cada Unidad de Gestión Ambiental y Territorial UGAT con información de Censo de Población y Vivienda, INEGI, 2020. Iplaneg 2026.

³ Densidad poblacional calculada para cada Unidad de Gestión Ambiental y Territorial UGAT con información de Censo de Población y Vivienda, INEGI, 2020. Iplaneg 2026.

⁴ Fuente: Calculada con el Continuo de Elevaciones Mexicano y Modelos Digitales de Elevación (15 m, versión 4.0), del INEGI, 2013.

⁵ Actualización de la cobertura de uso de suelo y vegetación al año 2024.

⁶ Incluye los tipos de vegetación: vegetación acuática y subacuática, otros tipos de vegetación, matorral xerófilo y bosque espinoso.

⁷ Trazo del Camino Real de Tierra Adentro y sitios con valor patrimonial: Información de la SECTURI y de la declaratoria publicada en el POEG (núm. 131, segunda parte, 01 de julio de 2024; Decreto Gubernativo núm. 171).

Los elementos representados en el mapa corresponden a símbolos cartográficos de referencia y no a la escala real de los elementos existentes en el territorio. La ubicación representada es de carácter referencial y no necesariamente corresponde al trazo definitivo del proyecto.

⁸ Fuente: Secretaría de Agua y Medio Ambiente, 2025.

⁹ COBIOCOM. Corredor Biocultural Centro Occidente de México. Fuente: Secretaría de Agua y Medio Ambiente, 2025.

¹⁰ Jerarquía de los centros de población en el Sistema Urbano Rural del Estado de Guanajuato, Iplaneg, 2026.

¹¹ Número de localidades existentes en cada Unidad de Gestión Ambiental y Territorial UGAT con información de Censo de Población y Vivienda, INEGI, 2020. Iplaneg 2026.

¹² Número de localidades existentes en cada Unidad de Gestión Ambiental y Territorial UGAT con información de Censo de Población y Vivienda, INEGI, 2020. Iplaneg 2026.

Política ambiental: Aprovechamiento sustentable

Región:

Subregión:

Municipio(s): Comonfort

Superficie¹: 6.8 km²

Densidad de población³: 29.7 hab/km²

Población total²: 202 habitantes

Pendiente promedio⁴: 0.9°

Sistema Urbano Rural

C. Serv. Rurales

C. Serv. Urbanos

C. Art. del Sis.

C. Art. Reg.

C. Art. Metrop.

Ciudad Central

Carretera Federal

Carretera Estatal

Limites Municipales

Limite Estatal

Uso de Suelo y Vegetación

• AGRH. Agricultura de Riego y Humedad

• AGR T. Agricultura de Temporal

• AH. Asentamientos Humanos

• BC. Bosque Conservado

• BP. Bosque Perturbado

• CA. Cuerpo de Agua

• MC. Matorral Conservado

• MP. Matorral Perturbado

• PI. Pastizal Inducido

• PN. Pastizal Natural

• SBCC. Selva Baja Caducifolia Conservada

• SBCP. Selva Baja Caducifolia Perturbada

• SVEG. Zona Sin Vegetación Aparente

• Otros⁶. Otros Tipos de Vegetación

Porcentaje de cobertura COBIOCOM⁹: 0.0%

Áreas Prioritarias para el Mantenimiento de Bienes y Servicios Ambientales (APMSA): 0.0%

Política territorial: Fortalecimiento territorial

Ubicación

Cobertura de uso de suelo y vegetación⁵

Delimitación de UGAT⁷

Potencial de recarga⁸

Baja: 0.0%

Media: 20.9%

Alta: 79.1%

Zona de conservación hidrológica (ZCH): 0.0%

Cuerpo de agua: 0.0%

MODELO

Lineamiento - Meta	L13 Impulsar la creación y fortalecimiento de infraestructura estratégica que facilite el desarrollo de actividades industriales bajo criterios de sustentabilidad y mitigación a efectos de cambio climático, promoviendo el uso eficiente y el reúso del agua, así como el manejo responsable de insumos. Acciones a realizarse con un enfoque de economía circular, responsabilidad social, asegurando beneficios al medio ambiente y a las comunidades locales cercanas.
--------------------	--

Sectores del Desarrollo				
Afinidad sectorial	Rectores	Coadyuvantes	Asociados	De interés
	Industrial	Infraestructura	Agrícola, pecuario y asentamientos humanos	Energético y minero
Actividades sectoriales compatibles	Agricultura de temporal, Agricultura de riego, Ganadería extensiva, Ganadería intensiva, Asentamientos humanos rurales, Infraestructura puntual, Infraestructura lineal, Infraestructura de área, Industria ligera, Industria mediana,Energía solar, Minería no metálica de alta disponibilidad			
Actividades sectoriales incompatibles	Acuicultura, Forestal maderable, Forestal no maderable, Conservación, Turismo alternativo, Turismo convencional, Asentamientos humanos urbanos, Industria pesada, Energía eólica, Minería no metálica de baja disponibilidad, Minería metálica			
Criterios de regulación ecológica	AG50_03; AG50_04; AG50_05; AG50_06; AG50_07; AG50_08; AG50_09; AG50_10; AG50_11;AGT50_01; AGT50_02;AGR50_02; AGR50_03; AGR50_04;AGI50_01; AGI50_02; AGI50_03; AGI50_04; AGI50_05; AGI50_06; AGI50_07; AGI50_08; AGI50_09; AGI50_10; AGI50_11; AGI50_12; AGI50_13; AGI50_14; AGI50_15;GEX50_01; GEX50_02; GEX50_03; GEX50_04; GEX50_05; GEX50_06; GEX50_07;GIN50_01; GIN50_02; GIN50_03; GIN50_04; GIN50_05; GIN50_06; GIN50_07;RIP50_02; RIP50_03; RIP50_04;AHR50_01;IF50_01; IF50_02; IF50_03; IF50_04; IF50_05;IFP50_01; IFP50_02; IFP50_03;IFL50_01; IFL50_02; IFL50_03; IFL50_04; IFL50_05; IFL50_06; IFL50_07; IFL50_08;IFA50_01; IFA50_02;IN50_01; IN50_02; IN50_03; IN50_04; IN50_05; IN50_06; IN50_07; IN50_08; IN50_09; IN50_10; IN50_11; IN50_12; IN50_13; IN50_14; IN50_15; IN50_16; IN50_17; IN50_18;INL50_01; INL50_02;INM50_01; INM50_02;SOL50_01; SOL50_02; SOL50_03; SOL50_04; SOL50_05;MNM50A_01; MNMA50_02; MNMA50_03; MNMA50_04; MNMA50_05; MNMA50_06; MNMA50_10;PAT50_03;TL50_01; TL50_02; TL50_03; TL50_04; TL50_05			
Estrategias ambientales y territoriales	E-01, E-02, E-04, E-07, E-08, E-09, E-10, E-12, E-14, E-16, E-17, E-18, E-19, E-21, E-22, E-26, E-27, E-28, E-29, E-30, E-31, E-32, E-33, E-34, E-35, E-36, E-37, E-38, E-39, E-40, E-41, E-43, E-44, E-46, E-47, E-48 y E-49			

Sistema Urbano Rural ¹⁰					Pueblos y comunidades indígenas:
Clasificación:	Localidades con población de 2,500 a 4,999 habitantes ¹¹	No. 0	Pob. 0	Nombre de las localidades: Sin localidad	
No aplica	Localidades con población de 5,000 habitantes y más ¹²	No. 0	Pob. 0	Nombre de las localidades: Sin localidad	No hay presencia

¹ Superficie calculada en kilómetros cuadrados por cada Unidad de Gestión Ambiental y Territorial UGAT, Iplaneg 2026.

² Población total calculada para cada Unidad de Gestión Ambiental y Territorial UGAT con información de Censo de Población y Vivienda, INEGI, 2020. Iplaneg 2026.

³ Densidad poblacional calculada para cada Unidad de Gestión Ambiental y Territorial UGAT con información de Censo de Población y Vivienda, INEGI, 2020. Iplaneg 2026.

⁴ Fuente: Calculada con el Continuo de Elevaciones Mexicano y Modelos Digitales de Elevación (15 m, versión 4.0), del INEGI, 2013.

⁵ Actualización de la cobertura de uso de suelo y vegetación al año 2024.

⁶ Incluye los tipos de vegetación: vegetación acuática y subacuática, otros tipos de vegetación, matorral xerófilo y bosque espinoso.

⁷ Trazo del Camino Real de Tierra Adentro y sitios con valor patrimonial: Información de la SECTURI y de la declaratoria publicada en el POEG (núm. 131, segunda parte, 01 de julio de 2024; Decreto Gubernativo núm. 171). Los elementos representados en el mapa corresponden a símbolos cartográficos de referencia y no a la escala real de los elementos existentes en el territorio. La ubicación representada es de carácter referencial y no necesariamente corresponde al trazo definitivo del proyecto.

⁸ Fuente: Secretaría de Agua y Medio Ambiente, 2025.

⁹ COBIOCOM. Corredor Biocultural Centro Occidente de México. Fuente: Secretaría de Agua y Medio Ambiente, 2025.

¹⁰ Jerarquía de los centros de población en el Sistema Urbano Rural del Estado de Guanajuato, Iplaneg, 2026.

¹¹ Número de localidades existentes en cada Unidad de Gestión Ambiental y Territorial UGAT con información de Censo de Población y Vivienda, INEGI, 2020. Iplaneg 2026.

¹² Número de localidades existentes en cada Unidad de Gestión Ambiental y Territorial UGAT con información de Censo de Población y Vivienda, INEGI, 2020. Iplaneg 2026.

Política ambiental: Restauración ecológica

Región:

Subregión:

III.- Centro y IV.- SurV.- Metropolitana de León y VIII.- Agave Azul

Municipio(s):

Abasolo

Superficie¹:

13.3 km²

Densidad de población³:

7.4 hab/km²

Población total²:

98 habitantes

Pendiente promedio⁴:

3.2°

Sistema Urbano Rural

C. Serv. Rurales

C. Serv. Urbanos

C. Art. del Sis.

C. Art. Reg.

C. Art. Metrop.

Ciudad Central

Carretera Federal

Carretera Estatal

Limites Municipales

Limite Estatal

Uso de Suelo y Vegetación

• AGRH. Agricultura de Riego y Humedad

• AGR T. Agricultura de Temporal

• AH. Asentamientos Humanos

• BC. Bosque Conservado

• BP. Bosque Perturbado

• CA. Cuerpo de Agua

• MC. Matorral Conservado

• MP. Matorral Perturbado

• PI. Pastizal Inducido

• PN. Pastizal Natural

• SBCC. Selva Baja Caducifolia Conservada

• SBCCP. Selva Baja Caducifolia Perturbada

• SVEG. Zona Sin Vegetación Aparente

• Otros⁶. Otros Tipos de Vegetación

Porcentaje de cobertura COBIOCOM⁹:

46.5%

Áreas Prioritarias para el Mantenimiento de Bienes y Servicios Ambientales (APMSA):

20.0%

Política territorial: Rehabilitación territorial

Ubicación

Cobertura de uso de suelo y vegetación⁵

Delimitación de UGAT⁷

Potencial de recarga⁸

Baja: 0.0%

Media: 74.8%

Alta: 25.2%

Zona de conservación hidrológica (ZCH): 0.0%

Cuerpo de agua: 0.0%

MODELO

Lineamiento - Meta	L8 Recuperar las funciones productivas de la UGAT a mediano plazo, implementando prácticas de manejo sustentables en los sectores con vocación territorial, que permitan controlar y revertir las condiciones de deterioro de suelos, agua y vegetación, potencializando su aprovechamiento y el mejoramiento de las localidades rurales.
--------------------	---

Sectores del Desarrollo						
Afinidad sectorial	Rectores		Coadyuvantes			
	Pecuario		Agrícola			
De interés	Turismo y acuacultura		Infraestructura, energético y minero			
Actividades sectoriales compatibles	Acuacultura, Agricultura de temporal, Agricultura de riego, Ganadería extensiva, Turismo alternativo, Infraestructura puntual, Infraestructura lineal, Infraestructura de área, Energía solar, Minería no metálica de alta disponibilidad					
Actividades sectoriales incompatibles	Ganadería intensiva, Forestal maderable, Forestal no maderable, Conservación, Turismo convencional, Asentamientos humanos rurales, Asentamientos humanos urbanos, Industria ligera, Industria mediana, Industria pesada, Energía eólica,Minería no metálica de baja disponibilidad, Minería metálica					
Criterios de regulación ecológica	ACU50_01; ACU50_02; ACU50_03; ACU50_04; ACU50_05; ACU50_06; ACU50_07;AG50_01; AG50_02; AG50_03; AG50_04; AG50_05; AG50_06; AG50_07; AG50_08; AG50_09; AG50_10; AG50_11; AG50_12;AGT50_01; AGT50_02; AGT50_03; AGT50_04; AGT50_05; AGT50_06; AGT50_08;AGR50_02; AGR50_03; AGR50_04: AGR50_12;GEX50_01; GEX50_02; GEX50_03; GEX50_04; GEX50_05; GEX50_06; GEX50_07;TAL50_01; TAL50_06; TAL50_07; TAL50_08; TAL50_09; TAL50_10; TAL50_11; TAL50_12; TAL50_13; TAL50_14; TAL50_15;IF50_01; IF50_02; IF50_03; IF50_04; IF50_05;IFP50_01; IFP50_02; IFP50_03;IFL50_01; IFL50_02; IFL50_03; IFL50_04; IFL50_05; IFL50_06; IFL50_07; IFL50_08;IFA50_01; IFA50_02;SOL50_01; SOL50_02; SOL50_03; SOL50_04; SOL50_05;MNMA50_01; MNMA50_02; MNMA50_03; MNMA50_04; MNMA50_05; MNMA50_06; MNMA50_08; MNMA50_09; MNMA50_10;PAT50_03					
Estrategias ambientales y territoriales	E-04, E-05, E-07, E-09, E-10, E-18, E-19, E-28, E-29, E-30, E-31, E-32, E-33, E-34, E-36, E-37, E-38, E-39, E-40, E-43, E-44, E-46, E-47, E-48 y E-49					

Sistema Urbano Rural ¹⁰					Pueblos y comunidades indígenas:
Clasificación:	Localidades con población de 2,500 a 4,999 habitantes ¹¹	No.	0	Nombre de las localidades: Sin localidad	
		Pob.	0		
No aplica	Localidades con población de 5,000 habitantes y más ¹²	No.	0	Nombre de las localidades: Sin localidad	No hay presencia
		Pob.	0		

¹ Superficie calculada en kilómetros cuadrados por cada Unidad de Gestión Ambiental y Territorial UGAT, Iplaneg 2026.

² Población total calculada para cada Unidad de Gestión Ambiental y Territorial UGAT con información de Censo de Población y Vivienda, INEGI, 2020. Iplaneg 2026.

³ Densidad poblacional calculada para cada Unidad de Gestión Ambiental y Territorial UGAT con información de Censo de Población y Vivienda, INEGI, 2020. Iplaneg 2026.

⁴ Fuente: Calculada con el Continuo de Elevaciones Mexicano y Modelos Digitales de Elevación (15 m, versión 4.0), del INEGI, 2013.

⁵ Actualización de la cobertura de uso de suelo y vegetación al año 2024.

⁶ Incluye los tipos de vegetación: vegetación acuática y subacuática, otros tipos de vegetación, matorral xerófilo y bosque espinoso.

⁷ Trazo del Camino Real de Tierra Adentro y sitios con valor patrimonial: Información de la SECTURI y de la declaratoria publicada en el POEG (núm. 131, segunda parte, 01 de julio de 2024; Decreto Gubernativo núm. 171).

Los elementos representados en el mapa corresponden a símbolos cartográficos de referencia y no a la escala real de los elementos existentes en el territorio. La ubicación representada es de carácter referencial y no necesariamente corresponde al trazo definitivo del proyecto.

⁸ Fuente: Secretaría de Agua y Medio Ambiente, 2025.

⁹ COBIOCOM. Corredor Biocultural Centro Occidente de México. Fuente: Secretaría de Agua y Medio Ambiente, 2025.

¹⁰ Jerarquía de los centros de población en el Sistema Urbano Rural del Estado de Guanajuato, Iplaneg, 2026.

¹¹ Número de localidades existentes en cada Unidad de Gestión Ambiental y Territorial UGAT con información de Censo de Población y Vivienda, INEGI, 2020. Iplaneg 2026.

¹² Número de localidades existentes en cada Unidad de Gestión Ambiental y Territorial UGAT con información de Censo de Población y Vivienda, INEGI, 2020. Iplaneg 2026.

Política ambiental: Preservación

Política territorial: Relevancia estratégica territorial

Región:

III.- Centro y IV.- Sur

Subregión:

VI.- Metropolitana Irapuato-Salamanca y VIII.- Agave Azul

Municipio(s): Irapuato, Pueblo Nuevo

Superficie¹: 1.4 km²

Densidad de población³: 0.0 hab/km²

Población total²: 0 habitantes

Pendiente promedio⁴: 10.2°

Sistema Urbano Rural

C. Serv. Rurales

C. Serv. Urbanos

C. Art. del Sis.

C. Art. Reg.

C. Art. Metrop.

Ciudad Central

Carretera Federal

Carretera Estatal

Limites Municipales

Limite Estatal

Uso de Suelo y Vegetación

• AGRH. Agricultura de Riego y Humedad

• AGR T. Agricultura de Temporal

• AH. Asentamientos Humanos

• BC. Bosque Conservado

• BP. Bosque Perturbado

• CA. Cuerpo de Agua

• MC. Matorral Conservado

• MP. Matorral Perturbado

• PI. Pastizal Inducido

• PN. Pastizal Natural

• SBCC. Selva Baja Caducifolia Conservada

• SBCEP. Selva Baja Caducifolia Perturbada

• SVEG. Zona Sin Vegetación Aparente

• Otros⁶. Otros Tipos de Vegetación

Porcentaje de cobertura COBIOCOM⁹: 0.0%

Áreas Prioritarias para el Mantenimiento de Bienes y Servicios Ambientales (APMSA): 6.0%

Ubicación

Cobertura de uso de suelo y vegetación⁵

Delimitación de UGAT⁷

Potencial de recarga⁸

Baja: 0.0%

Media: 100.0%

Alta: 0.0%

Zona de conservación hidrológica (ZCH): 0.0%

Cuerpo de agua: 0.0%

MODELO

Lineamiento - Meta	L5 Conservar el corredor ripario, promoviendo medidas para la restauración, saneamiento y/o recuperación de sus condiciones eco-hidrológicas a mediano y largo plazo; y que también involucren medidas para el manejo integral de sus cuencas alimentadoras.
--------------------	--

Sectores del Desarrollo				
Afinidad sectorial	Rectores	Coadyuvantes	Asociados	De interés
	Conservación	Acuacultura y pesca	Turismo y forestal	Infraestructura
Actividades sectoriales compatibles	Acuacultura y pesca, Forestal maderable, Forestal no maderable, Conservación, Turismo alternativo, Infraestructura puntual, Infraestructura lineal			
Actividades sectoriales incompatibles	Agricultura de temporal, Agricultura de riego, Ganadería extensiva, Ganadería intensiva, Turismo convencional, Asentamientos humanos rurales, Asentamientos humanos urbanos, Infraestructura de área, Industria ligera, Industria mediana, Industria pesada, Energía eólica, Energía solar, Minería no metálica de baja disponibilidad, Minería no metálica de alta disponibilidad, Minería metálica			
Criterios de regulación ecológica	ACU50_01; ACU50_02; ACU50_03; ACU50_04; ACU50_05; ACU50_06; ACU50_07; FOM50_01; FOM50_03; FOM50_04; FOM50_05; FOM50_06; FOM50_07; FOM50_08; FOM50_09; FOM50_10; FOM50_11; FOM50_12; FOM50_13; FOM50_14; FOM50_15; FOM50_16; FOM50_17; FOM50_18; FOM50_19; FNM50_01; FNM50_02; FNM50_03; FNM50_04; FNM50_05; FNM50_06; FNM50_07; CON50_01; CON50_03; CON50_04; CON50_05; CON50_06; CON50_07; CON50_08; CON50_09; CON50_10; CON50_11; RIP50_01; RIP50_02; RIP50_03; RIP50_04; RIP50_05; RIP50_06; RIP50_07; RIP50_08; RIP50_09; TAL50_01; TAL50_03; TAL50_04; TAL50_06; TAL50_07; TAL50_08; TAL50_09; TAL50_10; TAL50_11; TAL50_12; TAL50_13; TAL50_14; TAL50_15; IF50_01; IF50_02; IF50_03; IF50_04; IF50_05; IFP50_01; IFP50_02; IFP50_03; IFL50_01; IFL50_02; IFL50_03; IFL50_04; IFL50_05; IFL50_06; IFL50_07; IFL50_08; PAT50_03			
Estrategias ambientales y territoriales	E-05, E-06, E-07, E-11, E-18, E-19, E-28, E-29, E-30, E-31, E-32, E-34, E-36, E-37, E-38, E-46, E-47, E-48 y E-49			

Sistema Urbano Rural ¹⁰					Pueblos y comunidades indígenas:
Clasificación:	Localidades con población de 2,500 a 4,999 habitantes ¹¹	No. 0	Pob. 0	Nombre de las localidades: Sin localidad	
No aplica	Localidades con población de 5,000 habitantes y más ¹²	No. 0	Pob. 0	Nombre de las localidades: Sin localidad	No hay presencia

¹ Superficie calculada en kilómetros cuadrados por cada Unidad de Gestión Ambiental y Territorial UGAT, Iplaneg 2026.

² Población total calculada para cada Unidad de Gestión Ambiental y Territorial UGAT con información de Censo de Población y Vivienda, INEGI, 2020. Iplaneg 2026.

³ Densidad poblacional calculada para cada Unidad de Gestión Ambiental y Territorial UGAT con información de Censo de Población y Vivienda, INEGI, 2020. Iplaneg 2026.

⁴ Fuente: Calculada con el Continuo de Elevaciones Mexicano y Modelos Digitales de Elevación (15 m, versión 4.0), del INEGI, 2013.

⁵ Actualización de la cobertura de uso de suelo y vegetación al año 2024.

⁶ Incluye los tipos de vegetación: vegetación acuática y subacuática, otros tipos de vegetación, matorral xerófilo y bosque espinoso.

⁷ Trazo del Camino Real de Tierra Adentro y sitios con valor patrimonial: Información de la SECTURI y de la declaratoria publicada en el POEG (núm. 131, segunda parte, 01 de julio de 2024; Decreto Gubernativo núm. 171).

Los elementos representados en el mapa corresponden a símbolos cartográficos de referencia y no a la escala real de los elementos existentes en el territorio. La ubicación representada es de carácter referencial y no necesariamente corresponde al trazo definitivo del proyecto.

⁸ Fuente: Secretaría de Agua y Medio Ambiente, 2025.

⁹ COBIOCOM. Corredor Biocultural Centro Occidente de México. Fuente: Secretaría de Agua y Medio Ambiente, 2025.

¹⁰ Jerarquía de los centros de población en el Sistema Urbano Rural del Estado de Guanajuato, Iplaneg, 2026.

¹¹ Número de localidades existentes en cada Unidad de Gestión Ambiental y Territorial UGAT con información de Censo de Población y Vivienda, INEGI, 2020. Iplaneg 2026.

¹² Número de localidades existentes en cada Unidad de Gestión Ambiental y Territorial UGAT con información de Censo de Población y Vivienda, INEGI, 2020. Iplaneg 2026.

Política ambiental:

Aprovechamiento sustentable

Política territorial:

Control territorial

Región:

III.- Centro

Subregión:

VI.- Metropolitana Irapuato-Salamanca y VII.- Metropolitana Laja Bajío

Municipio(s):

Celaya, Comonfort, Irapuato, Salamanca, Santa Cruz de Juventino Rosas, Villagrán

Superficie¹:

524.2 km²

Densidad de población³:

167.3 hab/km²

Población total²:

87,708 habitantes

Pendiente promedio⁴:

0.5°

Simbología

Sistema Urbano Rural

C. Serv. Rurales

C. Serv. Urbanos

C. Art. del Sis.

C. Art. Reg.

C. Art. Metrop.

Ciudad Central

Carretera Federal

Carretera Estatal

Limites Municipales

Limite Estatal

Uso de Suelo y Vegetación

• AGRH. Agricultura de Riego y Humedad

• AGR T. Agricultura de Temporal

• AH. Asentamientos Humanos

• BC. Bosque Conservado

• BP. Bosque Perturbado

• CA. Cuerpo de Agua

• MC. Matorral Conservado

• MP. Matorral Perturbado

• PI. Pastizal Inducido

• PN. Pastizal Natural

• SBCC. Selva Baja Caducifolia Conservada

• SBGP. Selva Baja Caducifolia Perturbada

• SVEG. Zona Sin Vegetación Aparente

• Otros⁶. Otros Tipos de Vegetación

Porcentaje de cobertura COBIOCOM⁹:

0.0%

Áreas Prioritarias para el Mantenimiento de Bienes y Servicios Ambientales (APMSA):

1.0%

Ubicación

Cobertura de uso de suelo y vegetación⁵

Delimitación de UGAT⁷

Potencial de recarga⁸

MODELO

Lineamiento - Meta	L12 Impulsar la consolidación en la tecnificación del riego, gestión eficiente del agua y fomento de cultivos de menor demanda hídrica; aplicación responsable de fertilizantes y agroquímicos, y otras prácticas que mejoren las condiciones del suelo, así como la gestión integral de residuos, así como la gestión del suelo para regular el crecimiento ordenado de los asentamientos.
--------------------	---

Sectores del Desarrollo					
Afinidad sectorial	Rectores		Coadyuvantes	Asociados	De interés
	Agrícola		Pecuario	Infraestructura, acuacultura y asentamientos humanos	Industrial, energético, minero y turismo
Actividades sectoriales compatibles	Acuacultura, Agricultura de temporal, Agricultura de riego, Ganadería extensiva, Ganadería intensiva, Turismo alternativo, Asentamientos humanos rurales, Infraestructura puntual, Infraestructura lineal, Infraestructura de área, Industria ligera, Energía eólica, Energía solar, Minería no metálica de alta disponibilidad				
Actividades sectoriales incompatibles	Forestal maderable, Forestal no maderable, Conservación, Turismo convencional, Asentamientos humanos urbanos, Industria mediana, Industria pesada, Minería no metálica de baja disponibilidad, Minería metálica				
Criterios de regulación ecológica	ACU50_01; ACU50_02; ACU50_03; ACU50_04; ACU50_05; ACU50_06; AG50_03; AG50_04; AG50_05; AG50_06; AG50_07; AG50_08; AG50_09; AG50_10; AG50_11; AGT50_01; AGT50_02; AGT50_03; AGT50_04; AGT50_09; AGR50_01; AGR50_02; AGR50_03; AGR50_04; AGR50_05; AGR50_06; AGR50_07; AGR50_08; AGR50_09; AGR50_10; AGR50_11; AGI50_01; AGI50_02; AGI50_03; AGI50_04; AGI50_05; AGI50_06; AGI50_07; AGI50_08; AGI50_09; AGI50_10; AGI50_11; AGI50_12; AGI50_13; AGI50_14; AGI50_15; GEX50_02; GEX50_03; GEX50_04; GEX50_06; GEX50_07; GIN50_01; GIN50_02; GIN50_03; GIN50_04; GIN50_05; GIN50_06; GIN50_07; RES50_01; RES50_02; RES50_03; TAL50_01; TAL50_04; TAL50_06; TAL50_07; TAL50_11; TAL50_12; TAL50_13; TAL50_14; TAL50_16; AHR50_01; AHR50_02; AHR50_03; AHR50_04; AHR50_05; AHR50_06; AHR50_07; AHR50_08; AHR50_09; AHR50_11; AHR50_12; IF50_01; IF50_02; IF50_03; IF50_04; IF50_05; IFP50_01; IFP50_02; IFP50_03; IFL50_01; IFL50_02; IFL50_03; IFL50_04; IFL50_05; IFL50_06; IFL50_07; IFL50_08; IFA50_01; IFA50_02; IN50_01; IN50_02; IN50_03; IN50_04; IN50_05; IN50_06; IN50_07; IN50_08; IN50_09; IN50_10; IN50_11; IN50_12; IN50_13; IN50_14; IN50_15; IN50_16; IN50_17; IN50_18; INL50_01; INL50_02; INL50_03; EOL50_01; EOL50_02; EOL50_03; EOL50_04; EOL50_05; SOL50_01; SOL50_02; SOL50_03; SOL50_04; SOL50_05; MNMA50_01; MNMA50_02; MNMA50_03; MNMA50_04; MNMA50_05; MNMA50_06; MNMA50_07; MNMA50_08; MNMA50_09; MNMA50_10; PAT50_03; GEO50_01; GEO50_02; GEO50_03; GEO50_04; GEO50_05				
Estrategias ambientales y territoriales	E-01, E-04, E-06, E-07, E-09, E-10, E-11, E-13, E-14, E-16, E-17, E-18, E-19, E-20, E-21, E-22, E-26, E-27, E-28, E-29, E-30, E-31, E-32, E-33, E-34, E-35, E-36, E-37, E-38, E-39, E-40, E-41, E-43, E-44, E-45, E-46, E-47, E-48 y E-49				

Sistema Urbano Rural ¹⁰					Pueblos y comunidades indígenas:
Clasificación:	Localidades con población de 2,500 a 4,999 habitantes ¹¹	No.	7	Nombre de las localidades: Fraccionamiento Rehilete, Roque, Neutla, Fraccionamiento Praderas de la Venta, Cárdenas, Santa Rosa, San José de Guanajuato	
Centro de Servicios Rurales	Localidades con población de 5,000 habitantes y más ¹²	Pob.	25,016	Si hay presencia	
		No.	0		Nombre de las localidades: Sin localidad
		Pob.	0		

¹ Superficie calculada en kilómetros cuadrados por cada Unidad de Gestión Ambiental y Territorial UGAT, Iplaneg 2026.

² Población total calculada para cada Unidad de Gestión Ambiental y Territorial UGAT con información de Censo de Población y Vivienda, INEGI, 2020. Iplaneg 2026.

³ Densidad poblacional calculada para cada Unidad de Gestión Ambiental y Territorial UGAT con información de Censo de Población y Vivienda, INEGI, 2020. Iplaneg 2026.

⁴ Fuente: Calculada con el Continuo de Elevaciones Mexicano y Modelos Digitales de Elevación (15 m, versión 4.0), del INEGI, 2013.

⁵ Actualización de la cobertura de uso de suelo y vegetación al año 2024.

⁶ Incluye los tipos de vegetación: vegetación acuática y subacuática, otros tipos de vegetación, matorral xerófilo y bosque espinoso.

⁷ Trazo del Camino Real de Tierra Adentro y sitios con valor patrimonial: Información de la SECTURI y de la declaratoria publicada en el POEG (núm. 131, segunda parte, 01 de julio de 2024; Decreto Gubernativo núm. 171).

⁸ Los elementos representados en el mapa corresponden a símbolos cartográficos de referencia y no a la escala real de los elementos existentes en el territorio. La ubicación representada es de carácter referencial y no necesariamente corresponde al trazo definitivo del proyecto.

⁹ Fuente: Secretaría de Agua y Medio Ambiente, 2025.

¹⁰ COBIOCOM. Corredor Biocultural Centro Occidente de México. Fuente: Secretaría de Agua y Medio Ambiente, 2025.

¹¹ Jerarquía de los centros de población en el Sistema Urbano Rural del Estado de Guanajuato, Iplaneg, 2026.

¹² Número de localidades existentes en cada Unidad de Gestión Ambiental y Territorial UGAT con información de Censo de Población y Vivienda, INEGI, 2020. Iplaneg 2026.

¹³ Número de localidades existentes en cada Unidad de Gestión Ambiental y Territorial UGAT con información de Censo de Población y Vivienda, INEGI, 2020. Iplaneg 2026.

UGAT320

Grupo de UGAT

4.Conservación de ecosistemas relevantes para el equilibrio ecológico con bajo grado de perturbación

Política ambiental: Preservación

Región:

II.- Norte y III.- Centro

Subregión:

IV.- Bicentenario y VII.- Metropolitana
Laja- Bajío

Municipio(s):

Apaseo el Grande, Celaya, Comonfort, San Miguel de Allende

Superficie¹:
11.4 km²

Densidad de población³:
0.0 hab/km²

Población total²:
0 habitantes

Pendiente promedio⁴:
12.9°

Sistema Urbano Rural

C. Serv. Rurales

C. Serv. Urbanos

C. Art. del Sis.

C. Art. Reg.

C. Art. Metropol.

Ciudad Central

Carretera Federal

Carretera Estatal

Limites Municipales

Limite Estatal

Uso de Suelo y Vegetación

• AGRH. Agricultura de Riego y Humedad

• AGR T. Agricultura de Temporal

• AH. Asentamientos Humanos

• BC. Bosque Conservado

• BP. Bosque Perturbado

• CA. Cuerpo de Agua

• MC. Matorral Conservado

• MP. Matorral Perturbado

• PI. Pastizal Inducido

• PN. Pastizal Natural

• SBCC. Selva Baja Caducifolia Conservada

• SBCP. Selva Baja Caducifolia Perturbada

• SVEG. Zona Sin Vegetación Apparente

• Otros⁶. Otros Tipos de Vegetación

Porcentaje de cobertura COBIOCOM⁹:

70.5%

Áreas Prioritarias para el Mantenimiento de Bienes y Servicios Ambientales (APMSA):

65.0%

Política territorial: Relevancia estratégica territorial

Ubicación

Cobertura de uso de suelo y vegetación⁵

Delimitación de UGAT⁷

Potencial de recarga⁸

Potencial de Recarga

Media

Baja

Baja: 8.0%

Media: 92.0%

Alta: 0.0%

Zona de conservación hidrológica (ZCH):

0.0%

Cuerpo de agua:

0.0%

MODELO

Lineamiento - Meta	L4 Conservar la biodiversidad y las funciones ecológicas de los ecosistemas; atendiendo especialmente la recuperación de zonas degradadas y el fomento de actividades productivas acordes a la vocación natural del territorio y sustentadas en programas y prácticas de manejo sostenible. Estas acciones deberán contribuir a la protección del capital natural, así como del patrimonio material e inmaterial de la zona.
--------------------	--

Sectores del Desarrollo					
Afinidad sectorial	Rectores		Coadyuvantes	Asociados	De interés
	Conservación		Turismo y forestal	Agrícola y pecuario	Infraestructura y energético
Actividades sectoriales compatibles	Agricultura de temporal, Ganadería extensiva, Forestal no maderable, Conservación, Turismo alternativo, Infraestructura puntual, Infraestructura lineal, Energía eólica, Energía solar				
Actividades sectoriales incompatibles	Acuicultura, Agricultura de riego, Ganadería intensiva, Forestal maderable, Turismo convencional, Asentamientos humanos rurales, Asentamientos humanos urbanos, Infraestructura de área, Industria ligera, Industria mediana, Industria pesada,Minería no metálica de baja disponibilidad, Minería no metálica de alta disponibilidad, Minería metálica				
Criterios de regulación ecológica	AG50_01; AG50_02; AG50_03; AG50_04; AG50_05; AG50_06; AG50_07; AG50_08; AG50_09; AG50_10; AG50_11;AGT50_01; AGT50_02; AGT50_03; AGT50_04;GEX50_01; GEX50_02; GEX50_03; GEX50_04; GEX50_05; GEX50_06; GEX50_07;FNM50_01; FNM50_02; FNM50_03; FNM50_04; FNM50_05; FNM50_06; FNM50_07;CON50_01; CON50_02; CON50_03; CON50_04; CON50_05; CON50_06; CON50_07; CON50_8; CON50_9; CON50_10; CON50_11;TAL50_01; TAL50_02; TAL50_03; TAL50_04; TAL50_05; TAL50_07; TAL50_08; TAL50_09; TAL50_10; TAL50_11; TAL50_12; TAL50_13; TAL50_14; TAL50_15; TAL50_16;IF50_01; IF50_02; IF50_03; IF50_04; IF50_05;IFP50_01; IFP50_02; IFP50_03;IFL50_01; IFL50_02; IFL50_03; IFL50_04; IFL50_05; IFL50_06; IFL50_07; IFL50_08;EOL50_01; EOL50_02; EOL50_03; EOL50_04; EOL50_05;SOL50_01; SOL50_02; SOL50_03; SOL50_04; SOL50_05;PAT50_01; PAT50_02; PAT50_03; PAT50_04				
Estrategias ambientales y territoriales	E-04, E-05, E-06, E-07, E-16, E-19, E-24, E-27, E-32, E-33, E-36, E-37, E-38, E-39, E-40, E-46, E-47, E-48 y E-49				

Sistema Urbano Rural ¹⁰					Pueblos y comunidades indígenas:
Clasificación:	Localidades con población de 2,500 a 4,999 habitantes ¹¹	No.	0	Nombre de las localidades:	
		Pob.	0		
No aplica	Localidades con población de 5,000 habitantes y más ¹²	No.	0	Nombre de las localidades:	No hay presencia
		Pob.	0		

¹ Superficie calculada en kilómetros cuadrados por cada Unidad de Gestión Ambiental y Territorial UGAT, Iplaneg 2026.

² Población total calculada para cada Unidad de Gestión Ambiental y Territorial UGAT con información de Censo de Población y Vivienda, INEGI, 2020. Iplaneg 2026.

³ Densidad poblacional calculada para cada Unidad de Gestión Ambiental y Territorial UGAT con información de Censo de Población y Vivienda, INEGI, 2020. Iplaneg 2026.

⁴ Fuente: Calculada con el Continuo de Elevaciones Mexicano y Modelos Digitales de Elevación (15 m, versión 4.0), del INEGI, 2013.

⁵ Actualización de la cobertura de uso de suelo y vegetación al año 2024.

⁶ Incluye los tipos de vegetación: vegetación acuática y subacuática, otros tipos de vegetación, matorral xerófilo y bosque espinoso.

⁷ Trazo del Camino Real de Tierra Adentro y sitios con valor patrimonial: Información de la SECTURI y de la declaratoria publicada en el POEG (núm. 131, segunda parte, 01 de julio de 2024; Decreto Gubernativo núm. 171).

Los elementos representados en el mapa corresponden a símbolos cartográficos de referencia y no a la escala real de los elementos existentes en el territorio. La ubicación representada es de carácter referencial y no necesariamente corresponde al trazo definitivo del proyecto.

⁸ Fuente: Secretaría de Agua y Medio Ambiente, 2025.

⁹ COBIOCOM. Corredor Biocultural Centro Occidente de México. Fuente: Secretaría de Agua y Medio Ambiente, 2025.

¹⁰ Jerarquía de los centros de población en el Sistema Urbano Rural del Estado de Guanajuato, Iplaneg, 2026.

¹¹ Número de localidades existentes en cada Unidad de Gestión Ambiental y Territorial UGAT con información de Censo de Población y Vivienda, INEGI, 2020. Iplaneg 2026.

¹² Número de localidades existentes en cada Unidad de Gestión Ambiental y Territorial UGAT con información de Censo de Población y Vivienda, INEGI, 2020. Iplaneg 2026.

Política ambiental: Aprovechamiento sustentable

Política territorial: Fortalecimiento territorial

Región:

IV.- Sur

Subregión:

VIII.- Agave Azul

Municipio(s):

Cuerámaro, Manuel Doblado, Pénjamo

Superficie¹:

162.4 km²

Densidad de población³:

51.7 hab/km²

Población total²:

8,392 habitantes

Pendiente promedio⁴:

1.2°

Simbología

Sistema Urbano Rural

C. Serv. Rurales

C. Serv. Urbanos

C. Art. del Sis.

C. Art. Reg.

C. Art. Metrop.

Ciudad Central

Carretera Federal

Carretera Estatal

Limites Municipales

Limite Estatal

Uso de Suelo y Vegetación

• AGRH. Agricultura de Riego y Humedad

• AGR T. Agricultura de Temporal

• AH. Asentamientos Humanos

• BC. Bosque Conservado

• BP. Bosque Perturbado

• CA. Cuerpo de Agua

• MC. Matorral Conservado

• MP. Matorral Perturbado

• PI. Pastizal Inducido

• PN. Pastizal Natural

• SBCC. Selva Baja Caducifolia Conservada

• SBGP. Selva Baja Caducifolia Perturbada

• SVEG. Zona Sin Vegetación Aparente

• Otros⁶. Otros Tipos de Vegetación

Porcentaje de cobertura COBIOCOM⁹:

11.4%

Áreas Prioritarias para el Mantenimiento de Bienes y Servicios Ambientales (APMSA):

3.0%

Ubicación

Cobertura de uso de suelo y vegetación⁵

Delimitación de UGAT⁷

Potencial de recarga⁸

Baja: 10.1%

Media: 78.1%

Alta: 10.6%

Zona de conservación hidrológica (ZCH):

1.3%

Cuerpo de agua:

0.0%

MODELO

Lineamiento - Meta	L11 Preservar el valor agroecológico de la UGAT y mejorar el aprovechamiento sustentable de las zonas de desarrollo rural, potencializando el desarrollo del sector agroindustrial e impulsando la implementación de medidas productivas eficientes en el uso y reúso del agua; la aplicación responsable de fertilizantes, agroquímicos y otras prácticas que mejoren las condiciones del suelo y la capacidad de los cultivos para afrontar el cambio climático, así como la gestión del suelo para regular el crecimiento ordenado de los asentamientos.
--------------------	---

Sectores del Desarrollo					
Afinidad sectorial	Rectores		Coadyuvantes	Asociados	De interés
	Agrícola		Pecuario	Infraestructura y asentamientos humanos	Energético, industrial, acuacultura, turismo y minero
Actividades sectoriales compatibles	Acuacultura, Agricultura de temporal, Agricultura de riego, Ganadería extensiva, Ganadería intensiva, Turismo alternativo, Asentamientos humanos rurales, Infraestructura puntual, Infraestructura lineal, Infraestructura de área,Energía eólica, Energía solar, Minería no metálica de alta disponibilidad				
Actividades sectoriales incompatibles	Forestal maderable, Forestal no maderable, Conservación, Turismo convencional, Asentamientos humanos urbanos, Industria ligera, Industria mediana, Industria pesada, Minería no metálica de baja disponibilidad, Minería metálica				
Criterios de regulación ecológica	ACU50_01; ACU50_02; ACU50_03; ACU50_04; ACU50_05; ACU50_06;AG50_03; AG50_04; AG50_05; AG50_06; AG50_07; AG50_08; AG50_09; AG50_10; AG50_11;AGT50_01; AGT50_02; AGT50_03; AGT50_04; AGT50_05; AGT50_06; AGT50_08;AGR50_01; AGR50_02; AGR50_03; AGR50_04; AGR50_05; AGR50_06; AGR50_07; AGR50_08; AGR50_09; AGR50_10; AGR50_11; AGR50_12;AGI50_01; AGI50_02; AGI50_03; AGI50_04; AGI50_05; AGI50_06; AGI50_07; AGI50_08; AGI50_09; AGI50_10; AGI50_11; AGI50_12; AGI50_13; AGI50_14; AGI50_15;GEX50_02; GEX50_03; GEX50_04;GEX50_06; GEX50_07;GIN50_01; GIN50_02; GIN50_03; GIN50_04; GIN50_05; GIN50_06; GIN50_07;RIP50_02; RIP50_03; RIP50_04;RES50_01; RES50_03;TAL50_01; TAL50_04; TAL50_06; TAL50_07; TAL50_11; TAL50_12; TAL50_13; TAL50_14;AHR50_01; AHR50_02; AHR50_03 AHR50_04; AHR50_05; AHR50_06; AHR50_07; AHR50_08; AHR50_09; AHR50_11;IF50_01; IF50_02; IF50_03; IF50_04; IF50_05;IFP50_01; IFP50_02; IFP50_03;IFL50_01; IFL50_02; IFL50_03; IFL50_04; IFL50_05; IFL50_06; IFL50_07; IFL50_08;IFA50_01; IFA50_02;EOL50_01; EOL50_02; EOL50_03; EOL50_04; EOL50_05;SOL50_01; SOL50_02; SOL50_03; SOL50_04; SOL50_05;MNM50A_01; MNMA50_02; MNMA50_07;PAT50_03				
Estrategias ambientales y territoriales	E-01, E-04, E-06, E-07, E-10, E-11, E-13, E-14, E-16, E-17, E-18, E-19, E-21, E-22, E-26, E-27, E-28, E-29, E-30, E-31, E-32, E-33, E-34, E-35, E-36, E-37, E-38, E-39, E-40, E-41, E-43, E-44, E-46, E-47, E-48 y E-49				

Sistema Urbano Rural ¹⁰					Pueblos y comunidades indígenas:
Clasificación:	Localidades con población de 2,500 a 4,999 habitantes ¹¹	No.	0	Nombre de las localidades: Sin localidad	
No aplica	Localidades con población de 5,000 habitantes y más ¹²	Pob.	0	No hay presencia	
		No.	0		Nombre de las localidades: Sin localidad
		Pob.	0		

¹ Superficie calculada en kilómetros cuadrados por cada Unidad de Gestión Ambiental y Territorial UGAT, Iplaneg 2026.

² Población total calculada para cada Unidad de Gestión Ambiental y Territorial UGAT con información de Censo de Población y Vivienda, INEGI, 2020. Iplaneg 2026.

³ Densidad poblacional calculada para cada Unidad de Gestión Ambiental y Territorial UGAT con información de Censo de Población y Vivienda, INEGI, 2020. Iplaneg 2026.

⁴ Fuente: Calculada con el Continuo de Elevaciones Mexicano y Modelos Digitales de Elevación (15 m, versión 4.0), del INEGI, 2013.

⁵ Actualización de la cobertura de uso de suelo y vegetación al año 2024.

⁶ Incluye los tipos de vegetación: vegetación acuática y subacuática, otros tipos de vegetación, matorral xerófilo y bosque espinoso.

⁷ Trazo del Camino Real de Tierra Adentro y sitios con valor patrimonial: Información de la SECTURI y de la declaratoria publicada en el POEG (núm. 131, segunda parte, 01 de julio de 2024; Decreto Gubernativo núm. 171). Los elementos representados en el mapa corresponden a símbolos cartográficos de referencia y no a la escala real de los elementos existentes en el territorio. La ubicación representada es de carácter referencial y no necesariamente corresponde al trazo definitivo del proyecto.

⁸ Fuente: Secretaría de Agua y Medio Ambiente, 2025.

⁹ COBIOCOM. Corredor Biocultural Centro Occidente de México. Fuente: Secretaría de Agua y Medio Ambiente, 2025.

¹⁰ Jerarquía de los centros de población en el Sistema Urbano Rural del Estado de Guanajuato, Iplaneg, 2026.

¹¹ Número de localidades existentes en cada Unidad de Gestión Ambiental y Territorial UGAT con información de Censo de Población y Vivienda, INEGI, 2020. Iplaneg 2026.

¹² Número de localidades existentes en cada Unidad de Gestión Ambiental y Territorial UGAT con información de Censo de Población y Vivienda, INEGI, 2020. Iplaneg 2026.

UGAT322

Grupo de UGAT1. Área Natural Protegida La Chamacuera

Política ambiental: Área Natural Protegida

Región:

Subregión:

Municipio(s):

Comonfort

Superficie¹:

0.4 km²

Densidad de población³:

0.0 hab/km²

Población total²:

0 habitantes

Pendiente promedio⁴:

6.7°

Sistema Urbano Rural

C. Serv. Rurales

C. Serv. Urbanos

C. Art. del Sis.

C. Art. Reg.

C. Art. Metrop.

Ciudad Central

Carretera Federal

Carretera Estatal

Limites Municipales

Limite Estatal

Uso de Suelo y Vegetación

• AGRH. Agricultura de Riego y Humedad

• AGR T. Agricultura de Temporal

• AH. Asentamientos Humanos

• BC. Bosque Conservado

• BP. Bosque Perturbado

• CA. Cuerpo de Agua

• MC. Matorral Conservado

• MP. Matorral Perturbado

• PI. Pastizal Inducido

• PN. Pastizal Natural

• SBCC. Selva Baja Caducifolia Conservada

• SBCEP. Selva Baja Caducifolia Perturbada

• SVEG. Zona Sin Vegetación Aparente

• Otros⁶. Otros Tipos de Vegetación

Porcentaje de cobertura COBIOCOM⁹:

75.1%

Áreas Prioritarias para el Mantenimiento de Bienes y Servicios Ambientales (APMSA):

39.0%

Política territorial: Área Natural Protegida

Ubicación

Cobertura de uso de suelo y vegetación⁵

Delimitación de UGAT⁷

Potencial de recarga⁸

Baja: 0.0%

Media: 100.0%

Alta: 0.0%

Zona de conservación hidrológica (ZCH):

Cuerpo de agua:

0.0%

0.0%

MODELO

Lineamiento - Meta	L1 Preservar y restaurar el equilibrio ecológico en los ecosistemas y asegurar su aprovechamiento racional implementando el Programa de Manejo decretado del ANP o su Estrategia.
--------------------	---

Sectores del Desarrollo				
Afinidad sectorial	Rectores	Coadyuvantes	Asociados	De interés
	Sujeto a Programa de Manejo	Sujeto a Programa de Manejo	Sujeto a Programa de Manejo	Sujeto a Programa de Manejo
Actividades sectoriales compatibles	Sujeto a programa de manejo			
Actividades sectoriales incompatibles	Sujeto a programa de manejo			
Criterios de regulación ecológica	No aplica			
Estrategias ambientales y territoriales	E-03, E-05, E-46, E-47, E-48 y E-49			

Sistema Urbano Rural ¹⁰					Pueblos y comunidades indígenas:
Clasificación:	Localidades con población de 2,500 a 4,999 habitantes ¹¹	No. Pob.	00	Nombre de las localidades: Sin localidad	
No aplica	Localidades con población de 5,000 habitantes y más ¹²	No. Pob.	00	No hay presencia	

¹ Superficie calculada en kilómetros cuadrados por cada Unidad de Gestión Ambiental y Territorial UGAT, Iplaneg 2026.

² Población total calculada para cada Unidad de Gestión Ambiental y Territorial UGAT con información de Censo de Población y Vivienda, INEGI, 2020. Iplaneg 2026.

³ Densidad poblacional calculada para cada Unidad de Gestión Ambiental y Territorial UGAT con información de Censo de Población y Vivienda, INEGI, 2020. Iplaneg 2026.

⁴ Fuente: Calculada con el Continuo de Elevaciones Mexicano y Modelos Digitales de Elevación (15 m, versión 4.0), del INEGI, 2013.

⁵ Actualización de la cobertura de uso de suelo y vegetación al año 2024.

⁶ Incluye los tipos de vegetación: vegetación acuática y subacuática, otros tipos de vegetación, matorral xerófilo y bosque espinoso.

⁷ Trazo del Camino Real de Tierra Adentro y sitios con valor patrimonial: Información de la SECTURI y de la declaratoria publicada en el POEG (núm. 131, segunda parte, 01 de julio de 2024; Decreto Gubernativo núm. 171). Los elementos representados en el mapa corresponden a símbolos cartográficos de referencia y no a la escala real de los elementos existentes en el territorio. La ubicación representada es de carácter referencial y no necesariamente corresponde al trazo definitivo del proyecto.

⁸ Fuente: Secretaría de Agua y Medio Ambiente, 2025.

⁹ COBIOCOM. Corredor Biocultural Centro Occidente de México. Fuente: Secretaría de Agua y Medio Ambiente, 2025.

¹⁰ Jerarquía de los centros de población en el Sistema Urbano Rural del Estado de Guanajuato, Iplaneg, 2026.

¹¹ Número de localidades existentes en cada Unidad de Gestión Ambiental y Territorial UGAT con información de Censo de Población y Vivienda, INEGI, 2020. Iplaneg 2026.

¹² Número de localidades existentes en cada Unidad de Gestión Ambiental y Territorial UGAT con información de Censo de Población y Vivienda, INEGI, 2020. Iplaneg 2026.

Política ambiental: Protección

Región: III.- Centro

Subregión: VII.- Metropolitana Laja- Bajío

Municipio(s): Apaseo el Grande, Celaya, Comonfort

Superficie¹: 45.6 km²

Densidad de población³: 0.0 hab/km²

Población total²: 0 habitantes

Pendiente promedio⁴: 17.5°

Sistema Urbano Rural

C. Serv. Rurales

C. Serv. Urbanos

C. Art. del Sis.

C. Art. Reg.

C. Art. Metrop.

Ciudad Central

Carretera Federal

Carretera Estatal

Limites Municipales

Limite Estatal

Uso de Suelo y Vegetación

• AGRH. Agricultura de Riego y Humedad

• AGR T. Agricultura de Temporal

• AH. Asentamientos Humanos

• BC. Bosque Conservado

• BP. Bosque Perturbado

• CA. Cuerpo de Agua

• MC. Matorral Conservado

• MP. Matorral Perturbado

• PI. Pastizal Inducido

• PN. Pastizal Natural

• SBCC. Selva Baja Caducifolia Conservada

• SBCP. Selva Baja Caducifolia Perturbada

• SVEG. Zona Sin Vegetación Aparente

• Otros⁶. Otros Tipos de Vegetación

Porcentaje de cobertura COBIOCOM⁹: 100.0%

Áreas Prioritarias para el Mantenimiento de Bienes y Servicios Ambientales (APMSA): 91.0%

Política territorial: Relevancia estratégica territorial

Ubicación

Cobertura de uso de suelo y vegetación⁵

Delimitación de UGAT⁷

Potencial de recarga⁸

Baja: 0.0%Media: 99.4%Alta: 0.0%

Zona de conservación hidrológica (ZCH): 0.0%

Cuerpo de agua: 0.0%

MODELO

Lineamiento - Meta	L3 Mantener la integridad actual de los ecosistemas de la UGAT; y promover su mejora, a partir de programas y acciones que permitan incrementar el porcentaje de cobertura vegetal actual; así como la implementación de medidas para reducir amenazas a la biodiversidad y fomentar el uso sostenible de los servicios ecosistémicos; entre las que se encuentra la integración total o parcial de la UGAT, a alguna figura de protección federal, estatal, municipal.
--------------------	---

Sectores del Desarrollo				
Afinidad sectorial	Rectores	Coadyuvantes	Asociados	De interés
	Conservación	Forestal	Turismo	Infraestructura
Actividades sectoriales compatibles	Forestal no maderable, Conservación, Turismo alternativo, Infraestructura puntual, Infraestructura lineal			
Actividades sectoriales incompatibles	Acuacultura, Agricultura de temporal, Agricultura de riego, Ganadería extensiva, Ganadería intensiva, Forestal maderable, Turismo convencional, Asentamientos humanos rurales, Asentamientos humanos urbanos, Infraestructura de área,Industria ligera, Industria mediana, Industria pesada, Energía eólica, Energía solar, Minería no metálica de baja disponibilidad, Minería no metálica de alta disponibilidad, Minería metálica			
Criterios de regulación ecológica	FNM50_01; FNM50_02; FNM50_03; FNM50_04; FNM50_05; FNM50_06; FNM50_07;CON50_01; CON50_02; CON50_03; CON50_04; CON50_05; CON50_06; CON50_07; CON50_8; CON50_9; CON50_10; CON50_11;RIP50_02; RIP50_03; RIP50_04;TAL50_01; TAL50_02; TAL50_03; TAL50_04; TAL50_05; TAL50_07; AL50_10; TAL50_11; TAL50_12; TAL50_15; TAL50_16;IF50_01; IF50_02; IF50_03; IF50_04; IF50_05;IFP50_01; IFP50_02; IFP50_03;IFL50_01; IFL50_02; IFL50_03; IFL50_04; IFL50_05; IFL50_06; IFL50_07; IFL50_08;PAT50_01; PAT50_02; PAT50_03; PAT50_04			
Estrategias ambientales y territoriales	E-04, E-05, E-06, E-07, E-10, E-16, E-18, E-19, E-24, E-27, E-28, E-29, E-30, E-31, E-32, E-33, E-34, E-36, E-37, E-38, E-39, E-46, E-47, E-48 y E-49			

Sistema Urbano Rural ¹⁰					Pueblos y comunidades indígenas:
Clasificación:	Localidades con población de 2,500 a 4,999 habitantes ¹¹	No. 0	Pob. 0	Nombre de las localidades: Sin localidad	
No aplica	Localidades con población de 5,000 habitantes y más ¹²	No. 0	Pob. 0	Nombre de las localidades: Sin localidad	No hay presencia

¹ Superficie calculada en kilómetros cuadrados por cada Unidad de Gestión Ambiental y Territorial UGAT, Iplaneg 2026.

² Población total calculada para cada Unidad de Gestión Ambiental y Territorial UGAT con información de Censo de Población y Vivienda, INEGI, 2020. Iplaneg 2026.

³ Densidad poblacional calculada para cada Unidad de Gestión Ambiental y Territorial UGAT con información de Censo de Población y Vivienda, INEGI, 2020. Iplaneg 2026.

⁴ Fuente: Calculada con el Continuo de Elevaciones Mexicano y Modelos Digitales de Elevación (15 m, versión 4.0), del INEGI, 2013.

⁵ Actualización de la cobertura de uso de suelo y vegetación al año 2024.

⁶ Incluye los tipos de vegetación: vegetación acuática y subacuática, otros tipos de vegetación, matorral xerófilo y bosque espinoso.

⁷ Trazo del Camino Real de Tierra Adentro y sitios con valor patrimonial: Información de la SECTURI y de la declaratoria publicada en el POEG (núm. 131, segunda parte, 01 de julio de 2024; Decreto Gubernativo núm. 171). Los elementos representados en el mapa corresponden a símbolos cartográficos de referencia y no a la escala real de los elementos existentes en el territorio. La ubicación representada es de carácter referencial y no necesariamente corresponde al trazo definitivo del proyecto.

⁸ Fuente: Secretaría de Agua y Medio Ambiente, 2025.

⁹ COBIOCOM. Corredor Biocultural Centro Occidente de México. Fuente: Secretaría de Agua y Medio Ambiente, 2025.

¹⁰ Jerarquía de los centros de población en el Sistema Urbano Rural del Estado de Guanajuato, Iplaneg, 2026.

¹¹ Número de localidades existentes en cada Unidad de Gestión Ambiental y Territorial UGAT con información de Censo de Población y Vivienda, INEGI, 2020. Iplaneg 2026.

¹² Número de localidades existentes en cada Unidad de Gestión Ambiental y Territorial UGAT con información de Censo de Población y Vivienda, INEGI, 2020. Iplaneg 2026.

Política ambiental:

Restauración ecológica

Política territorial:

Rehabilitación territorial

Región:

IV.- Sur

Subregión:

VIII.- Agave Azul

Municipio(s):

Cuerámaro, Manuel Doblado

Superficie¹:

11.2 km²

Densidad de población³:

12.7 hab/km²

Población total²:

142 habitantes

Pendiente promedio⁴:

6.9°

Sistema Urbano Rural

C. Serv. Rurales

C. Serv. Urbanos

C. Art. del Sis.

C. Art. Reg.

C. Art. Metrop.

Ciudad Central

Carretera Federal

Carretera Estatal

Límites Municipales

Límite Estatal

Uso de Suelo y Vegetación

• AGRH. Agricultura de Riego y Humedad

• AGR T. Agricultura de Temporal

• AH. Asentamientos Humanos

• BC. Bosque Conservado

• BP. Bosque Perturbado

• CA. Cuerpo de Agua

• MC. Matorral Conservado

• MP. Matorral Perturbado

• PI. Pastizal Inducido

• PN. Pastizal Natural

• SBCC. Selva Baja Caducifolia Conservada

• SBCEP. Selva Baja Caducifolia Perturbada

• SVEG. Zona Sin Vegetación Aparente

• Otros⁶. Otros Tipos de Vegetación

Porcentaje de cobertura COBIOCOM⁹:

81.4%

Áreas Prioritarias para el Mantenimiento de Bienes y Servicios Ambientales (APMSA):

55.0%

Ubicación

Cobertura de uso de suelo y vegetación⁵

Delimitación de UGAT⁷

Potencial de recarga⁸

Baja: 0.0%

Media: 23.4%

Alta: 76.6%

Zona de conservación hidrológica (ZCH):

0.0%

Cuerpo de agua:

0.0%

MODELO

Lineamiento - Meta	L7 Restaurar la estructura y las funciones ecológicas de los ecosistemas dentro de la UGAT, mediante estrategias que reduzcan la degradación del suelo, la pérdida de cobertura vegetal, promoviendo la reconversión productiva, el manejo sostenible de actividades productivas y el mejoramiento de las localidades rurales.
--------------------	--

Sectores del Desarrollo				
Afinidad sectorial	Rectores	Coadyuvantes	Asociados	De interés
	Conservación	Agrícola y pecuario	Turismo y asentamientos humanos	Infraestructura, energético y minero
Actividades sectoriales compatibles	Agricultura de temporal, Ganadería extensiva, Conservación, Turismo alternativo, Asentamientos humanos rurales, Infraestructura puntual, Infraestructura lineal, Energía eólica, Energía solar, Minería no metálica de alta disponibilidad			
Actividades sectoriales incompatibles	Acuicultura, Agricultura de riego, Ganadería intensiva, Forestal maderable, Forestal no maderable, Turismo convencional, Asentamientos humanos urbanos, Infraestructura de área, Industria ligera, Industria mediana, Industria pesada,Minería no metálica de baja disponibilidad, Minería metálica			
Criterios de regulación ecológica	AG50_01; AG50_02; AG50_03; AG50_04; AG50_05; AG50_06; AG50_07; AG50_08; AG50_09; AG50_10; AG50_11; AG50_12;AGT50_01; AGT50_02; AGT50_03; AGT50_04; AGT50_05; AGT50_06; AGT50_08;GEX50_01; GEX50_02; GEX50_03; GEX50_04; GEX50_05; GEX50_06; GEX50_07;CON50_01; CON50_03; CON50_04; CON50_05; CON50_06; CON50_07; CON50_08; CON50_09; CON50_10; CON50_11;TAL50_01; TAL50_03; TAL50_04; TAL50_05; TAL50_06; TAL50_07; TAL50_08; TAL50_09; TAL50_10; TAL50_11; TAL50_12; TAL50_13; TAL50_14; TAL50_15; TAL50_16;AHR50_01; AHR50_02; AHR50_03 AHR50_04; AHR50_05; AHR50_06; AHR50_07; AHR50_08; AHR50_09; AHR50_10; AHR50_11;IF50_01; IF50_02; IF50_03; IF50_04; IF50_05;IFP50_01; IFP50_02; IFP50_03;IFL50_01; IFL50_02; IFL50_03; IFL50_04; IFL50_05; IFL50_06; IFL50_07; IFL50_08;EOL50_01; EOL50_02; EOL50_03; EOL50_04; EOL50_05;SOL50_01; SOL50_02; SOL50_03; SOL50_04; SOL50_05;MNM50A_01; MNMA50_02; MNMA50_03; MNMA50_04; MNMA50_05; MNMA50_06; MNMA50_08; MNMA50_10;PAT50_03			
Estrategias ambientales y territoriales	E-04, E-05, E-06, E-07, E-09, E-10, E-16, E-18, E-19, E-21, E-24, E-27, E-28, E-29, E-30, E-31, E-32, E-33, E-34, E-36, E-37, E-38, E-39, E-40, E-43, E-46, E-47, E-48 y E-49			

Sistema Urbano Rural ¹⁰					Pueblos y comunidades indígenas:
Clasificación:	Localidades con población de 2,500 a 4,999 habitantes ¹¹	No.	0	Nombre de las localidades:	
		Pob.	0	Sin localidad	
No aplica	Localidades con población de 5,000 habitantes y más ¹²	No.	0	Nombre de las localidades:	No hay presencia
		Pob.	0		

¹ Superficie calculada en kilómetros cuadrados por cada Unidad de Gestión Ambiental y Territorial UGAT, Iplaneg 2026.

² Población total calculada para cada Unidad de Gestión Ambiental y Territorial UGAT con información de Censo de Población y Vivienda, INEGI, 2020. Iplaneg 2026.

³ Densidad poblacional calculada para cada Unidad de Gestión Ambiental y Territorial UGAT con información de Censo de Población y Vivienda, INEGI, 2020. Iplaneg 2026.

⁴ Fuente: Calculada con el Continuo de Elevaciones Mexicano y Modelos Digitales de Elevación (15 m, versión 4.0), del INEGI, 2013.

⁵ Actualización de la cobertura de uso de suelo y vegetación al año 2024.

⁶ Incluye los tipos de vegetación: vegetación acuática y subacuática, otros tipos de vegetación, matorral xerófilo y bosque espinoso.

⁷ Trazo del Camino Real de Tierra Adentro y sitios con valor patrimonial: Información de la SECTURI y de la declaratoria publicada en el POEG (núm. 131, segunda parte, 01 de julio de 2024; Decreto Gubernativo núm. 171).

Los elementos representados en el mapa corresponden a símbolos cartográficos de referencia y no a la escala real de los elementos existentes en el territorio. La ubicación representada es de carácter referencial y no necesariamente corresponde al trazo definitivo del proyecto.

⁸ Fuente: Secretaría de Agua y Medio Ambiente, 2025.

⁹ COBIOCOM. Corredor Biocultural Centro Occidente de México. Fuente: Secretaría de Agua y Medio Ambiente, 2025.

¹⁰ Jerarquía de los centros de población en el Sistema Urbano Rural del Estado de Guanajuato, Iplaneg, 2026.

¹¹ Número de localidades existentes en cada Unidad de Gestión Ambiental y Territorial UGAT con información de Censo de Población y Vivienda, INEGI, 2020. Iplaneg 2026.

¹² Número de localidades existentes en cada Unidad de Gestión Ambiental y Territorial UGAT con información de Censo de Población y Vivienda, INEGI, 2020. Iplaneg 2026.

Política ambiental:

Preservación

Política territorial:

Relevancia estratégica territorial

Región:

IV.- Sur

Subregión:

VIII.- Agave Azul

Municipio(s):

Manuel Doblado

Superficie¹:

2.7 km²

Densidad de población³:

0.0 hab/km²

Población total²:

0 habitantes

Pendiente promedio⁴:

1.3°

Sistema Urbano Rural

C. Serv. Rurales

C. Serv. Urbanos

C. Art. del Sis.

C. Art. Reg.

C. Art. Metrop.

Ciudad Central

Carretera Federal

Carretera Estatal

Limites Municipales

Limite Estatal

Uso de Suelo y Vegetación

• AGRH. Agricultura de Riego y Humedad

• AGR T. Agricultura de Temporal

• AH. Asentamientos Humanos

• BC. Bosque Conservado

• BP. Bosque Perturbado

• CA. Cuerpo de Agua

• MC. Matorral Conservado

• MP. Matorral Perturbado

• PI. Pastizal Inducido

• PN. Pastizal Natural

• SBCC. Selva Baja Caducifolia Conservada

• SBCP. Selva Baja Caducifolia Perturbada

• SVEG. Zona Sin Vegetación Aparente

• Otros⁶. Otros Tipos de Vegetación

Porcentaje de cobertura COBIOCOM⁹:

0.0%

Áreas Prioritarias para el Mantenimiento de Bienes y Servicios Ambientales (APMSA):

44.0%

Ubicación

Cobertura de uso de suelo y vegetación⁵

Delimitación de UGAT⁷

Potencial de recarga⁸

Baja: 0.0%

Media: 6.6%

Alta: 93.4%

Zona de conservación hidrológica (ZCH):

0.0%

Cuerpo de agua:

0.0%

MODELO

Lineamiento - Meta	L6 Recuperar y conservar los ecosistemas acuáticos y terrestres asociados al cuerpo de agua a mediano plazo y fomentar actividades que no afecten su integridad y disponibilidad hídrica; considerando también medidas para el manejo integral de sus cuencas alimentadoras
--------------------	---

Sectores del Desarrollo				
Afinidad sectorial	Rectores	Coadyuvantes	Asociados	De interés
	Acuicultura y pesca	Turismo	Conservación	Infraestructura
Actividades sectoriales compatibles	Acuicultura y pesca, Conservación, Turismo alternativo, Infraestructura puntual, Infraestructura lineal			
Actividades sectoriales incompatibles	Agricultura de temporal, Agricultura de riego, Ganadería extensiva, Ganadería intensiva, Forestal maderable, Forestal no maderable, Turismo convencional, Asentamientos humanos rurales, Asentamientos humanos urbanos, Infraestructura de área,Industria ligera, Industria mediana, Industria pesada, Energía eólica, Energía solar, Minería no metálica de baja disponibilidad, Minería no metálica de alta disponibilidad, Minería metálica			
Criterios de regulación ecológica	ACU50_01; ACU50_02; ACU50_03; ACU50_04; ACU50_05; ACU50_06; ACU50_07;CON50_01; CON50_03; CON50_04; CON50_05; CON50_06;RIP50_06; RIP50_07;TAL50_01; TAL50_03; TAL50_04; TAL50_06; TAL50_07; TAL50_08; TAL50_09; TAL50_10; TAL50_11; TAL50_12; TAL50_13; TAL50_14; TAL50_15;IF50_01; IF50_02; IF50_03; IF50_04; IF50_05;IFP50_01; IFP50_02; IFP50_03;IFL50_01; IFL50_02; IFL50_03; IFL50_04; IFL50_05; IFL50_06; IFL50_07; IFL50_08;PAT50_03			
Estrategias ambientales y territoriales	E-04, E-06, E-07, E-10, E-11, E-19, E-32, E-36, E-37, E-38, E-46, E-47, E-48 y E-49			

Sistema Urbano Rural ¹⁰					Pueblos y comunidades indígenas:
Clasificación:	Localidades con población de 2,500 a 4,999 habitantes ¹¹	No.	0	Nombre de las localidades: Sin localidad	
No aplica	Localidades con población de 5,000 habitantes y más ¹²	Pob.	0		
		No.	0	Nombre de las localidades: Sin localidad	No hay presencia
		Pob.	0		

¹ Superficie calculada en kilómetros cuadrados por cada Unidad de Gestión Ambiental y Territorial UGAT, Iplaneg 2026.

² Población total calculada para cada Unidad de Gestión Ambiental y Territorial UGAT con información de Censo de Población y Vivienda, INEGI, 2020. Iplaneg 2026.

³ Densidad poblacional calculada para cada Unidad de Gestión Ambiental y Territorial UGAT con información de Censo de Población y Vivienda, INEGI, 2020. Iplaneg 2026.

⁴ Fuente: Calculada con el Continuo de Elevaciones Mexicano y Modelos Digitales de Elevación (15 m, versión 4.0), del INEGI, 2013.

⁵ Actualización de la cobertura de uso de suelo y vegetación al año 2024.

⁶ Incluye los tipos de vegetación: vegetación acuática y subacuática, otros tipos de vegetación, matorral xerófilo y bosque espinoso.

⁷ Trazo del Camino Real de Tierra Adentro y sitios con valor patrimonial: Información de la SECTURI y de la declaratoria publicada en el POEG (núm. 131, segunda parte, 01 de julio de 2024; Decreto Gubernativo núm. 171).

Los elementos representados en el mapa corresponden a símbolos cartográficos de referencia y no a la escala real de los elementos existentes en el territorio. La ubicación representada es de carácter referencial y no necesariamente corresponde al trazo definitivo del proyecto.

⁸ Fuente: Secretaría de Agua y Medio Ambiente, 2025.

⁹ COBIOCOM. Corredor Biocultural Centro Occidente de México. Fuente: Secretaría de Agua y Medio Ambiente, 2025.

¹⁰ Jerarquía de los centros de población en el Sistema Urbano Rural del Estado de Guanajuato, Iplaneg, 2026.

¹¹ Número de localidades existentes en cada Unidad de Gestión Ambiental y Territorial UGAT con información de Censo de Población y Vivienda, INEGI, 2020. Iplaneg 2026.

¹² Número de localidades existentes en cada Unidad de Gestión Ambiental y Territorial UGAT con información de Censo de Población y Vivienda, INEGI, 2020. Iplaneg 2026.

UGAT326

Grupo de UGAT

2.Protección de zonas de alto valor para la recarga de acuíferos

Política ambiental: Protección

Región:IV.- Sur

Subregión:VIII.- Agave Azul

Municipio(s): Abasolo

Superficie¹:3.0 km²

Densidad de población³:0.0 hab/km²

Población total²:0 habitantes

Pendiente promedio⁴:13.0°

Simbología

Sistema Urbano Rural

C. Serv. Rurales

C. Serv. Urbanos

C. Art. del Sis.

C. Art. Reg.

C. Art. Metrop.

Ciudad Central

Carretera Federal

Carretera Estatal

Limites Municipales

Limite Estatal

Uso de Suelo y Vegetación

• AGRH. Agricultura de Riego y Humedad

• AGR T. Agricultura de Temporal

• AH. Asentamientos Humanos

• BC. Bosque Conservado

• BP. Bosque Perturbado

• CA. Cuerpo de Agua

• MC. Matorral Conservado

• MP. Matorral Perturbado

• PI. Pastizal Inducido

• PN. Pastizal Natural

• SBCC. Selva Baja Caducifolia Conservada

• SBCCP. Selva Baja Caducifolia Perturbada

• SVEG. Zona Sin Vegetación Aparente

• Otros⁶. Otros Tipos de Vegetación

Porcentaje de cobertura COBIOCOM⁹:100.0%

Áreas Prioritarias para el Mantenimiento de Bienes y Servicios Ambientales (APMSA):97.0%

Política territorial: Relevancia estratégica territorial

Ubicación

Cobertura de uso de suelo y vegetación⁵

Delimitación de UGAT⁷

Potencial de recarga⁸

Baja: 0.0%Media: 9.9%Alta: 90.1%

Zona de conservación hidrológica (ZCH):0.0%

Cuerpo de agua:0.0%

MODELO

Lineamiento - Meta	L2 Preservar la integridad estructural de la UGAT manteniendo la cobertura vegetal y la estabilidad del suelo y fomentar la implementación de técnicas de manejo que promuevan la recarga de acuíferos a mediano y largo plazo, con la finalidad de salvaguardar la relevancia hidrogeológica que tiene la UGAT.
--------------------	--

Sectores del Desarrollo				
Afinidad sectorial	Rectores	Coadyuvantes	Asociados	De interés
	Conservación	Forestal	Turismo y asentamientos humanos	Infraestructura
Actividades sectoriales compatibles	Forestal no maderable, Conservación, Turismo alternativo, Asentamientos humanos rurales, Infraestructura puntual, Infraestructura lineal, Infraestructura de área			
Actividades sectoriales incompatibles	Acuicultura, Agricultura de temporal, Agricultura de riego, Ganadería extensiva, Ganadería intensiva, Forestal maderable, Turismo convencional, Asentamientos humanos urbanos, Industria ligera, Industria mediana, Industria pesada,Energía eólica, Energía solar, Minería no metálica de baja disponibilidad, Minería no metálica de alta disponibilidad, Minería metálica			
Criterios de regulación ecológica	FNM50_01; FNM50_02; FNM50_03; FNM50_04; FNM50_05; FNM50_06; FNM50_07;CON50_01; CON50_02; CON50_03; CON50_04; CON50_05; CON50_06; CON50_07; CON50_8; CON50_9; CON50_10; CON50_11;RIP50_02; RIP50_03; RIP50_04;TAL50_01; TAL50_02; TAL50_03; TAL50_04; TAL50_05; TAL50_07; TAL50_10; TAL50_11; TAL50_12; TAL50_15; TAL50_16;AHR50_10;IF50_01; IF50_02; IF50_03; IF50_04; IF50_05;IFP50_01; IFP50_02; IFP50_03;IFL50_01; IFL50_02; IFL50_03; IFL50_04; IFL50_05; IFL50_06; IFL50_07; IFL50_08;IFA50_01; IFA50_02;PAT50_03			
Estrategias ambientales y territoriales	E-04, E-05, E-06, E-07, E-10, E-16, E-19, E-21, E-24, E-27, E-32, E-36, E-37, E-38, E-39, E-46, E-47, E-48 y E-49			

Sistema Urbano Rural ¹⁰					Pueblos y comunidades indígenas:
Clasificación:	Localidades con población de 2,500 a 4,999 habitantes ¹¹	No.	0	Nombre de las localidades: Sin localidad	
		Pob.	0		
No aplica	Localidades con población de 5,000 habitantes y más ¹²	No.	0	Nombre de las localidades: Sin localidad	No hay presencia
		Pob.	0		

¹ Superficie calculada en kilómetros cuadrados por cada Unidad de Gestión Ambiental y Territorial UGAT, Iplaneg 2026.

² Población total calculada para cada Unidad de Gestión Ambiental y Territorial UGAT con información de Censo de Población y Vivienda, INEGI, 2020. Iplaneg 2026.

³ Densidad poblacional calculada para cada Unidad de Gestión Ambiental y Territorial UGAT con información de Censo de Población y Vivienda, INEGI, 2020. Iplaneg 2026.

⁴ Fuente: Calculada con el Continuo de Elevaciones Mexicano y Modelos Digitales de Elevación (15 m, versión 4.0), del INEGI, 2013.

⁵ Actualización de la cobertura de uso de suelo y vegetación al año 2024.

⁶ Incluye los tipos de vegetación: vegetación acuática y subacuática, otros tipos de vegetación, matorral xerófilo y bosque espinoso.

⁷ Trazo del Camino Real de Tierra Adentro y sitios con valor patrimonial: Información de la SECTURI y de la declaratoria publicada en el POEG (núm. 131, segunda parte, 01 de julio de 2024; Decreto Gubernativo núm. 171). Los elementos representados en el mapa corresponden a símbolos cartográficos de referencia y no a la escala real de los elementos existentes en el territorio. La ubicación representada es de carácter referencial y no necesariamente corresponde al trazo definitivo del proyecto.

⁸ Fuente: Secretaría de Agua y Medio Ambiente, 2025.

⁹ COBIOCOM. Corredor Biocultural Centro Occidente de México. Fuente: Secretaría de Agua y Medio Ambiente, 2025.

¹⁰ Jerarquía de los centros de población en el Sistema Urbano Rural del Estado de Guanajuato, Iplaneg, 2026.

¹¹ Número de localidades existentes en cada Unidad de Gestión Ambiental y Territorial UGAT con información de Censo de Población y Vivienda, INEGI, 2020. Iplaneg 2026.

¹² Número de localidades existentes en cada Unidad de Gestión Ambiental y Territorial UGAT con información de Censo de Población y Vivienda, INEGI, 2020. Iplaneg 2026.

UGAT327

Grupo de UGAT

9. Restauración en aprovechamientos pétreos

Política ambiental: Restauración ecológica

Región:

Subregión:

III.- Centro

VII.- Metropolitana Laja- Bajío

Municipio(s): Santa Cruz de Juventino Rosas

Superficie¹:

0.5 km²

Densidad de población³:

0.0 hab/km²

Población total²:

0 habitantes

Pendiente promedio⁴:

4.7°

Sistema Urbano Rural

C. Serv. Rurales

C. Serv. Urbanos

C. Art. del Sis.

C. Art. Reg.

C. Art. Metropol.

Ciudad Central

Carretera Federal

Carretera Estatal

Limites Municipales

Limite Estatal

Uso de Suelo y Vegetación

• AGRH. Agricultura de Riego y Humedad

• AGR T. Agricultura de Temporal

• AH. Asentamientos Humanos

• BC. Bosque Conservado

• BP. Bosque Perturbado

• CA. Cuerpo de Agua

• MC. Matorral Conservado

• MP. Matorral Perturbado

• PI. Pastizal Inducido

• PN. Pastizal Natural

• SBCC. Selva Baja Caducifolia Conservada

• SBCP. Selva Baja Caducifolia Perturbada

• SVEG. Zona Sin Vegetación Aparente

• Otros⁶. Otros Tipos de Vegetación

Ubicación

Cobertura de uso de suelo y vegetación⁵

Delimitación de UGAT⁷

Potencial de recarga⁸

Baja: 0.0%

Media: 0.0%

Alta: 100.0%

Zona de conservación hidrológica (ZCH): 0.0%

Cuerpo de agua: 0.0%

Porcentaje de cobertura COBIOCOM⁹:

0.0%

Áreas Prioritarias para el Mantenimiento de Bienes y Servicios Ambientales (APMSA):

1.0%

MODELO

Lineamiento - Meta	L9 Implementar las medidas establecidas para la regeneración ambiental del sitio o en su caso consolidar el aprovechamiento sustentable de las actividades extractivas de materiales pétreos en la UGAT, a través de cumplimiento y seguimiento de la Norma Técnica Ecológica NTE-IEE-002/ 2007.
--------------------	--

Sectores del Desarrollo				
Afinidad sectorial	Rectores	Coadyuvantes	Asociados	De interés
	Minero	Infraestructura	Energético	Industrial
Actividades sectoriales compatibles	Infraestructura puntual, Infraestructura lineal, Infraestructura de área, Industria ligera, Energía solar, Minería no metálica de alta disponibilidad			
Actividades sectoriales incompatibles	Acuicultura, Agricultura de temporal, Agricultura de riego, Ganadería extensiva, Ganadería intensiva, Forestal maderable, Forestal no maderable, Conservación, Turismo alternativo, Turismo convencional, Asentamientos humanos rurales,Asentamientos humanos urbanos, Industria mediana, Industria pesada, Energía eólica, Minería no metálica de baja disponibilidad, Minería metálica			
Criterios de regulación ecológica	IF50_01; IF50_02; IF50_03; IF50_04; IF50_05;IFP50_01; IFP50_02; IFP50_03;IFL50_01; IFL50_02; IFL50_03; IFL50_04; IFL50_05; IFL50_06; IFL50_07; IFL50_08;IFA50_01; IFA50_02;IN50_01; IN50_02; IN50_03; IN50_04; IN50_05; IN50_06; IN50_07; IN50_08; IN50_09; IN50_10; IN50_11; IN50_12; IN50_13; IN50_14; IN50_15; IN50_16; IN50_17; IN50_18;INL50_01; INL50_02;SOL50_01; SOL50_02; SOL50_03; SOL50_04; SOL50_05;MNM50A_01; MNMA50_02; MNMA50_03; MNMA50_04; MNMA50_05; MNMA50_06; MNMA50_08; MNMA50_10;PAT50_03			
Estrategias ambientales y territoriales	E-04, E-05, E-07, E-09, E-10, E-19, E-32, E-33, E-43, E-44, E-46, E-47, E-48 y E-49			

Sistema Urbano Rural ¹⁰					Pueblos y comunidades indígenas:
Clasificación:	Localidades con población de 2,500 a 4,999 habitantes ¹¹	No. 0	Pob. 0	Nombre de las localidades:	Sin localidad
No aplica	Localidades con población de 5,000 habitantes y más ¹²	No. 0	Pob. 0	Nombre de las localidades:	Sin localidad
					No hay presencia

¹ Superficie calculada en kilómetros cuadrados por cada Unidad de Gestión Ambiental y Territorial UGAT, Iplaneg 2026.

² Población total calculada para cada Unidad de Gestión Ambiental y Territorial UGAT con información de Censo de Población y Vivienda, INEGI, 2020. Iplaneg 2026.

³ Densidad poblacional calculada para cada Unidad de Gestión Ambiental y Territorial UGAT con información de Censo de Población y Vivienda, INEGI, 2020. Iplaneg 2026.

⁴ Fuente: Calculada con el Continuo de Elevaciones Mexicano y Modelos Digitales de Elevación (15 m, versión 4.0), del INEGI, 2013.

⁵ Actualización de la cobertura de uso de suelo y vegetación al año 2024.

⁶ Incluye los tipos de vegetación: vegetación acuática y subacuática, otros tipos de vegetación, matorral xerófilo y bosque espinoso.

⁷ Trazo del Camino Real de Tierra Adentro y sitios con valor patrimonial: Información de la SECTURI y de la declaratoria publicada en el POEG (núm. 131, segunda parte, 01 de julio de 2024; Decreto Gubernativo núm. 171).

Los elementos representados en el mapa corresponden a símbolos cartográficos de referencia y no a la escala real de los elementos existentes en el territorio. La ubicación representada es de carácter referencial y no necesariamente corresponde al trazo definitivo del proyecto.

⁸ Fuente: Secretaría de Agua y Medio Ambiente, 2025.

⁹ COBIOCOM. Corredor Biocultural Centro Occidente de México. Fuente: Secretaría de Agua y Medio Ambiente, 2025.

¹⁰ Jerarquía de los centros de población en el Sistema Urbano Rural del Estado de Guanajuato, Iplaneg, 2026.

¹¹ Número de localidades existentes en cada Unidad de Gestión Ambiental y Territorial UGAT con información de Censo de Población y Vivienda, INEGI, 2020. Iplaneg 2026.

¹² Número de localidades existentes en cada Unidad de Gestión Ambiental y Territorial UGAT con información de Censo de Población y Vivienda, INEGI, 2020. Iplaneg 2026.

Política ambiental:

Preservación

Política territorial:

Relevancia estratégica territorial

Región:

III.- Centro

Subregión:

VII.- Metropolitana Laja- Bajío

Municipio(s):

Apaseo el Grande

Superficie¹:

13.7 km²

Densidad de población³:

96.4 hab/km²

Población total²:

1,320 habitantes

Pendiente promedio⁴:

9.3°

Sistema Urbano Rural

C. Serv. Rurales

C. Serv. Urbanos

C. Art. del Sis.

C. Art. Reg.

C. Art. Metrop.

Ciudad Central

Carretera Federal

Carretera Estatal

Limites Municipales

Limite Estatal

Uso de Suelo y Vegetación

• AGRH. Agricultura de Riego y Humedad

• AGR T. Agricultura de Temporal

• AH. Asentamientos Humanos

• BC. Bosque Conservado

• BP. Bosque Perturbado

• CA. Cuerpo de Agua

• MC. Matorral Conservado

• MP. Matorral Perturbado

• PI. Pastizal Inducido

• PN. Pastizal Natural

• SBCC. Selva Baja Caducifolia Conservada

• SBCCP. Selva Baja Caducifolia Perturbada

• SVEG. Zona Sin Vegetación Aparente

• Otros⁶. Otros Tipos de Vegetación


Porcentaje de cobertura COBIOCOM⁹:

1.5%

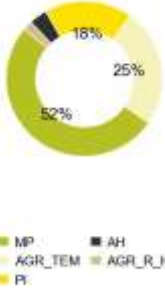
Áreas Prioritarias para el Mantenimiento de Bienes y Servicios Ambientales (APMSA):

60.0%


Ubicación



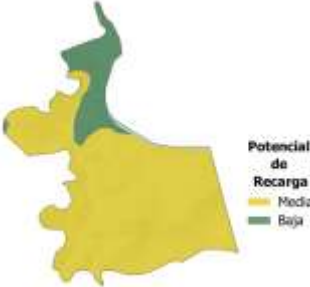
Cobertura de uso de suelo y vegetación⁵



Delimitación de UGAT⁷



Potencial de recarga⁸



Baja: 13.7%

Media: 85.4%

Alta: 0.0%

Zona de conservación hidrológica (ZCH):

0.0%

Cuerpo de agua:

0.0%

MODELO

Lineamiento - Meta	L4 Conservar la biodiversidad y las funciones ecológicas de los ecosistemas; atendiendo especialmente la recuperación de zonas degradadas y el fomento de actividades productivas acordes a la vocación natural del territorio y sustentadas en programas y prácticas de manejo sostenible. Estas acciones deberán contribuir a la protección del capital natural, así como del patrimonio material e inmaterial de la zona.
--------------------	--

Sectores del Desarrollo				
Afinidad sectorial	Rectores	Coadyuvantes	Asociados	De interés
	Conservación	Turismo y forestal	Pecuario, agrícola y asentamientos humanos	Infraestructura y energético
Actividades sectoriales compatibles	Agricultura de temporal, Ganadería extensiva, Forestal no maderable, Conservación, Turismo alternativo, Asentamientos humanos rurales, Infraestructura puntual, Infraestructura lineal, Energía eólica, Energía solar			
Actividades sectoriales incompatibles	Acuicultura, Agricultura de riego, Ganadería intensiva, Forestal maderable, Turismo convencional, Asentamientos humanos urbanos, Infraestructura de área, Industria ligera, Industria mediana, Industria pesada,Minería no metálica de baja disponibilidad, Minería no metálica de alta disponibilidad, Minería metálica			
Criterios de regulación ecológica	AG50_01; AG50_02; AG50_03; AG50_04; AG50_05; AG50_06; AG50_07; AG50_08; AG50_09; AG50_10; AG50_11; AG50_12;AGT50_01; AGT50_02; AGT50_03; AGT50_04;GEX50_01; GEX50_02; GEX50_03; GEX50_04; GEX50_05; GEX50_06; GEX50_07;FNM50_01; FNM50_02; FNM50_03; FNM50_04; FNM50_05; FNM50_06; FNM50_07;CON50_01; CON50_02; CON50_03; CON50_04; CON50_05; CON50_06; CON50_07; CON50_8; CON50_9; CON50_10; CON50_11;TAL50_01; TAL50_02; TAL50_03; TAL50_04; TAL50_05; TAL50_07; TAL50_08; TAL50_09; TAL50_10; TAL50_11; TAL50_12; TAL50_13; TAL50_14; TAL50_15; TAL50_16;AHR50_01; AHR50_02; AHR50_03 AHR50_04; AHR50_05; AHR50_06; AHR50_07; AHR50_08; AHR50_09; AHR50_10; AHR50_11;IF50_01; IF50_02; IF50_03; IF50_04; IF50_05;IFP50_01; IFP50_02; IFP50_03;IFL50_01; IFL50_02; IFL50_03; IFL50_04; IFL50_05; IFL50_06; IFL50_07; IFL50_08;EOL50_01; EOL50_02; EOL50_03; EOL50_04; EOL50_05;SOL50_01; SOL50_02; SOL50_03; SOL50_04; SOL50_05;PAT50_01; PAT50_02; PAT50_03; PAT50_04			
Estrategias ambientales y territoriales	E-04, E-05, E-06, E-07, E-16, E-19, E-21, E-24, E-27, E-32, E-33, E-36, E-37, E-38, E-39, E-40, E-46, E-47, E-48 y E-49			

Sistema Urbano Rural ¹⁰					Pueblos y comunidades indígenas:
Clasificación:	Localidades con población de 2,500 a 4,999 habitantes ¹¹	No.	0	Nombre de las localidades: Sin localidad	
		Pob.	0		
No aplica	Localidades con población de 5,000 habitantes y más ¹²	No.	0	Nombre de las localidades: Sin localidad	No hay presencia
		Pob.	0		

¹ Superficie calculada en kilómetros cuadrados por cada Unidad de Gestión Ambiental y Territorial UGAT, Iplaneg 2026.

² Población total calculada para cada Unidad de Gestión Ambiental y Territorial UGAT con información de Censo de Población y Vivienda, INEGI, 2020. Iplaneg 2026.

³ Densidad poblacional calculada para cada Unidad de Gestión Ambiental y Territorial UGAT con información de Censo de Población y Vivienda, INEGI, 2020. Iplaneg 2026.

⁴ Fuente: Calculada con el Continuo de Elevaciones Mexicano y Modelos Digitales de Elevación (15 m, versión 4.0), del INEGI, 2013.

⁵ Actualización de la cobertura de uso de suelo y vegetación al año 2024.

⁶ Incluye los tipos de vegetación: vegetación acuática y subacuática, otros tipos de vegetación, matorral xerófilo y bosque espinoso.

⁷ Trazo del Camino Real de Tierra Adentro y sitios con valor patrimonial: Información de la SECTURI y de la declaratoria publicada en el POEG (núm. 131, segunda parte, 01 de julio de 2024; Decreto Gubernativo núm. 171).

Los elementos representados en el mapa corresponden a símbolos cartográficos de referencia y no a la escala real de los elementos existentes en el territorio. La ubicación representada es de carácter referencial y no necesariamente corresponde al trazo definitivo del proyecto.

⁸ Fuente: Secretaría de Agua y Medio Ambiente, 2025.

⁹ COBIOCOM. Corredor Biocultural Centro Occidente de México. Fuente: Secretaría de Agua y Medio Ambiente, 2025.

¹⁰ Jerarquía de los centros de población en el Sistema Urbano Rural del Estado de Guanajuato, Iplaneg, 2026.

¹¹ Número de localidades existentes en cada Unidad de Gestión Ambiental y Territorial UGAT con información de Censo de Población y Vivienda, INEGI, 2020. Iplaneg 2026.

¹² Número de localidades existentes en cada Unidad de Gestión Ambiental y Territorial UGAT con información de Censo de Población y Vivienda, INEGI, 2020. Iplaneg 2026.

UGAT330

Grupo de UGAT1. Área Natural Protegida Los Divisaderos

Política ambiental:Área Natural Protegida

Región:III.- Centro

Subregión:VII.- Metropolitana Laja- Bajío

Municipio(s):Celaya, Comonfort

Superficie¹:12.3 km²

Densidad de población³:0.0 hab/km²

Población total²:0 habitantes

Pendiente promedio⁴:7.6°

Simbología

Sistema Urbano Rural

C. Serv. Rurales

C. Serv. Urbanos

C. Art. del Sis.

C. Art. Reg.

C. Art. Metrop.

Ciudad Central

Carretera Federal

Carretera Estatal

Limites Municipales

Limite Estatal

Uso de Suelo y Vegetación

• AGRH. Agricultura de Riego y Humedad

• AGR T. Agricultura de Temporal

• AH. Asentamientos Humanos

• BC. Bosque Conservado

• BP. Bosque Perturbado

• CA. Cuerpo de Agua

• MC. Matorral Conservado

• MP. Matorral Perturbado

• PI. Pastizal Inducido

• PN. Pastizal Natural

• SBCC. Selva Baja Caducifolia Conservada

• SBGP. Selva Baja Caducifolia Perturbada

• SVEG. Zona Sin Vegetación Aparente

• Otros⁶. Otros Tipos de Vegetación

Porcentaje de cobertura COBIOCOM⁹:

100.0%

Áreas Prioritarias para el Mantenimiento de Bienes y Servicios Ambientales (APMSA):

93.0%

Política territorial:Área Natural Protegida

Ubicación

Cobertura de uso de suelo y vegetación⁵

Delimitación de UGAT⁷

Potencial de recarga⁸

Baja: 0.0%

Media: 0.0%

Alta: 100.0%

Zona de conservación hidrológica (ZCH): 0.0%

Cuerpo de agua: 0.0%

MODELO

Lineamiento - Meta	L1 Preservar y restaurar el equilibrio ecológico en los ecosistemas y asegurar su aprovechamiento racional implementando el Programa de Manejo decretado del ANP o su Estrategia.
--------------------	---

Sectores del Desarrollo				
Afinidad sectorial	Rectores	Coadyuvantes	Asociados	De interés
	Sujeto a Programa de Manejo	Sujeto a Programa de Manejo	Sujeto a Programa de Manejo	Sujeto a Programa de Manejo
Actividades sectoriales compatibles	Sujeto a programa de manejo			
Actividades sectoriales incompatibles	Sujeto a programa de manejo			
Criterios de regulación ecológica	No aplica			
Estrategias ambientales y territoriales	E-03, E-05, E-46, E-47, E-48 y E-49			

Sistema Urbano Rural ¹⁰					Pueblos y comunidades indígenas:
Clasificación:	Localidades con población de 2,500 a 4,999 habitantes ¹¹	No. Pob.	00	Nombre de las localidades:	
No aplica	Localidades con población de 5,000 habitantes y más ¹²	No. Pob.	00	Nombre de las localidades:	No hay presencia

¹ Superficie calculada en kilómetros cuadrados por cada Unidad de Gestión Ambiental y Territorial UGAT, Iplaneg 2026.

² Población total calculada para cada Unidad de Gestión Ambiental y Territorial UGAT con información de Censo de Población y Vivienda, INEGI, 2020. Iplaneg 2026.

³ Densidad poblacional calculada para cada Unidad de Gestión Ambiental y Territorial UGAT con información de Censo de Población y Vivienda, INEGI, 2020. Iplaneg 2026.

⁴ Fuente: Calculada con el Continuo de Elevaciones Mexicano y Modelos Digitales de Elevación (15 m, versión 4.0), del INEGI, 2013.

⁵ Actualización de la cobertura de uso de suelo y vegetación al año 2024.

⁶ Incluye los tipos de vegetación: vegetación acuática y subacuática, otros tipos de vegetación, matorral xerófilo y bosque espinoso.

⁷ Trazo del Camino Real de Tierra Adentro y sitios con valor patrimonial: Información de la SECTURI y de la declaratoria publicada en el POEG (núm. 131, segunda parte, 01 de julio de 2024; Decreto Gubernativo núm. 171). Los elementos representados en el mapa corresponden a símbolos cartográficos de referencia y no a la escala real de los elementos existentes en el territorio. La ubicación representada es de carácter referencial y no necesariamente corresponde al trazo definitivo del proyecto.

⁸ Fuente: Secretaría de Agua y Medio Ambiente, 2025.

⁹ COBIOCOM. Corredor Biocultural Centro Occidente de México. Fuente: Secretaría de Agua y Medio Ambiente, 2025.

¹⁰ Jerarquía de los centros de población en el Sistema Urbano Rural del Estado de Guanajuato, Iplaneg, 2026.

¹¹ Número de localidades existentes en cada Unidad de Gestión Ambiental y Territorial UGAT con información de Censo de Población y Vivienda, INEGI, 2020. Iplaneg 2026.

¹² Número de localidades existentes en cada Unidad de Gestión Ambiental y Territorial UGAT con información de Censo de Población y Vivienda, INEGI, 2020. Iplaneg 2026.

UGAT331

Grupo de UGAT

1. Área Natural Protegida Cerros Santa Rosa y el Jocoque

Política ambiental: Área Natural Protegida

Región: III.- Centro

Subregión: VII.- Metropolitana Laja- Bajío

Municipio(s): Apaseo el Grande, Celaya, Comonfort

Superficie¹: 50.0 km²

Densidad de población³: 23.8 hab/km²

Población total²: 1,188 habitantes

Pendiente promedio⁴: 12.2°

Sistema Urbano Rural

C. Serv. Rurales

C. Serv. Urbanos

C. Art. del Sis.

C. Art. Reg.

C. Art. Metrop.

Ciudad Central

Carretera Federal

Carretera Estatal

Limites Municipales

Limite Estatal

Uso de Suelo y Vegetación

• AGRH. Agricultura de Riego y Humedad

• AGR T. Agricultura de Temporal

• AH. Asentamientos Humanos

• BC. Bosque Conservado

• BP. Bosque Perturbado

• CA. Cuerpo de Agua

• MC. Matorral Conservado

• MP. Matorral Perturbado

• PI. Pastizal Inducido

• PN. Pastizal Natural

• SBCC. Selva Baja Caducifolia Conservada

• SBCE. Selva Baja Caducifolia Perturbada

• SVEG. Zona Sin Vegetación Aparente

• Otros⁶. Otros Tipos de Vegetación

Porcentaje de cobertura COBIOCOM⁹: 100.0%

Áreas Prioritarias para el Mantenimiento de Bienes y Servicios Ambientales (APMSA): 76.0%

Política territorial: Área Natural Protegida

Ubicación

Cobertura de uso de suelo y vegetación⁵

Delimitación de UGAT⁷

Potencial de recarga⁸

Baja: 18.5%Media: 81.5%Alta: 0.0%

Zona de conservación hidrológica (ZCH): 0.0%

Cuerpo de agua: 0.0%

MODELO

Lineamiento - Meta	L1 Preservar y restaurar el equilibrio ecológico en los ecosistemas y asegurar su aprovechamiento racional implementando el Programa de Manejo decretado del ANP o su Estrategia.
--------------------	---

Sectores del Desarrollo				
Afinidad sectorial	Rectores	Coadyuvantes	Asociados	De interés
	Sujeto a Programa de Manejo	Sujeto a Programa de Manejo	Sujeto a Programa de Manejo	Sujeto a Programa de Manejo
Actividades sectoriales compatibles	Sujeto a programa de manejo			
Actividades sectoriales incompatibles	Sujeto a programa de manejo			
Criterios de regulación ecológica	No aplica			
Estrategias ambientales y territoriales	E-03, E-05, E-46, E-47, E-48 y E-49			

Sistema Urbano Rural ¹⁰					Pueblos y comunidades indígenas:
Clasificación:	Localidades con población de 2,500 a 4,999 habitantes ¹¹	No. 0	Pob. 0	Nombre de las localidades: Sin localidad	
No aplica	Localidades con población de 5,000 habitantes y más ¹²	No. 0	Pob. 0	No hay presencia	

¹ Superficie calculada en kilómetros cuadrados por cada Unidad de Gestión Ambiental y Territorial UGAT, Iplaneg 2026.

² Población total calculada para cada Unidad de Gestión Ambiental y Territorial UGAT con información de Censo de Población y Vivienda, INEGI, 2020. Iplaneg 2026.

³ Densidad poblacional calculada para cada Unidad de Gestión Ambiental y Territorial UGAT con información de Censo de Población y Vivienda, INEGI, 2020. Iplaneg 2026.

⁴ Fuente: Calculada con el Continuo de Elevaciones Mexicano y Modelos Digitales de Elevación (15 m, versión 4.0), del INEGI, 2013.

⁵ Actualización de la cobertura de uso de suelo y vegetación al año 2024.

⁶ Incluye los tipos de vegetación: vegetación acuática y subacuática, otros tipos de vegetación, matorral xerófilo y bosque espinoso.

⁷ Trazo del Camino Real de Tierra Adentro y sitios con valor patrimonial: Información de la SECTURI y de la declaratoria publicada en el POEG (núm. 131, segunda parte, 01 de julio de 2024; Decreto Gubernativo núm. 171). Los elementos representados en el mapa corresponden a símbolos cartográficos de referencia y no a la escala real de los elementos existentes en el territorio. La ubicación representada es de carácter referencial y no necesariamente corresponde al trazo definitivo del proyecto.

⁸ Fuente: Secretaría de Agua y Medio Ambiente, 2025.

⁹ COBIOCOM. Corredor Biocultural Centro Occidente de México. Fuente: Secretaría de Agua y Medio Ambiente, 2025.

¹⁰ Jerarquía de los centros de población en el Sistema Urbano Rural del Estado de Guanajuato, Iplaneg, 2026.

¹¹ Número de localidades existentes en cada Unidad de Gestión Ambiental y Territorial UGAT con información de Censo de Población y Vivienda, INEGI, 2020. Iplaneg 2026.

¹² Número de localidades existentes en cada Unidad de Gestión Ambiental y Territorial UGAT con información de Censo de Población y Vivienda, INEGI, 2020. Iplaneg 2026.

UGAT332

Grupo de UGAT

13. Aprovechamiento industrial, logístico y estratégico

Política ambiental: Aprovechamiento sustentable

Región:

Subregión:

Municipio(s): Comonfort

Superficie¹: 4.5 km²

Densidad de población³: 77.1 hab/km²

Población total²: 347 habitantes

Pendiente promedio⁴: 1.1°

Simbología

Sistema Urbano Rural

C. Serv. Rurales

C. Serv. Urbanos

C. Art. del Sis.

C. Art. Reg.

C. Art. Metrop.

Ciudad Central

Carretera Federal

Carretera Estatal

Limites Municipales

Limite Estatal

Uso de Suelo y Vegetación

• AGRH. Agricultura de Riego y Humedad

• AGR T. Agricultura de Temporal

• AH. Asentamientos Humanos

• BC. Bosque Conservado

• BP. Bosque Perturbado

• CA. Cuerpo de Agua

• MC. Matorral Conservado

• MP. Matorral Perturbado

• PI. Pastizal Inducido

• PN. Pastizal Natural

• SBCC. Selva Baja Caducifolia Conservada

• SBGP. Selva Baja Caducifolia Perturbada

• SVEG. Zona Sin Vegetación Aparente

• Otros⁶. Otros Tipos de Vegetación

Porcentaje de cobertura COBIOCOM⁹: 0.0%

Áreas Prioritarias para el Mantenimiento de Bienes y Servicios Ambientales (APMSA): 0.0%

Política territorial: Fortalecimiento territorial

Ubicación

Cobertura de uso de suelo y vegetación⁵

Delimitación de UGAT⁷

Potencial de recarga⁸

MODELO

Lineamiento - Meta	L13 Impulsar la creación y fortalecimiento de infraestructura estratégica que facilite el desarrollo de actividades industriales bajo criterios de sustentabilidad y mitigación a efectos de cambio climático, promoviendo el uso eficiente y el reúso del agua, así como el manejo responsable de insumos. Acciones a realizarse con un enfoque de economía circular, responsabilidad social, asegurando beneficios al medio ambiente y a las comunidades locales cercanas.
--------------------	--

Sectores del Desarrollo				
Afinidad sectorial	Rectores	Coadyuvantes	Asociados	De interés
	Industrial	Infraestructura	Agrícola, pecuario y asentamientos humanos	Energético y minero
Actividades sectoriales compatibles	Agricultura de temporal, Agricultura de riego, Ganadería extensiva, Ganadería intensiva, Asentamientos humanos rurales, Infraestructura puntual, Infraestructura lineal, Infraestructura de área, Industria ligera, Industria mediana, Industria pesada, Minería no metálica de alta disponibilidad			
Actividades sectoriales incompatibles	Acuicultura, Forestal maderable, Forestal no maderable, Conservación, Turismo alternativo, Turismo convencional, Asentamientos humanos urbanos, Energía eólica, Energía solar, Minería no metálica de baja disponibilidad, Minería metálica			
Criterios de regulación ecológica	AG50_03; AG50_04; AG50_05; AG50_06; AG50_07; AG50_08; AG50_09; AG50_10; AG50_11; AGT50_01; AGT50_02; AGR50_02; AGR50_03; AGR50_04; AGI50_01; AGI50_02; AGI50_03; AGI50_04; AGI50_05; AGI50_06; AGI50_07; AGI50_08; AGI50_09; AGI50_10; AGI50_11; AGI50_12; AGI50_13; AGI50_14; AGI50_15; GEX50_01; GEX50_02; GEX50_03; GEX50_04; GEX50_05; GEX50_06; GEX50_07; GIN50_01; GIN50_02; GIN50_03; GIN50_04; GIN50_05; GIN50_06; GIN50_07; RES50_01; RES50_02; RES50_03; AHR50_01; IF50_01; IF50_02; IF50_03; IF50_04; IF50_05; IFP50_01; IFP50_02; IFP50_03; IFL50_01; IFL50_02; IFL50_03; IFL50_04; IFL50_05; IFL50_06; IFL50_07; IFL50_08; IFA50_01; IFA50_02; IN50_01; IN50_02; IN50_03; IN50_04; IN50_05; IN50_06; IN50_07; IN50_08; IN50_09; IN50_10; IN50_11; IN50_12; IN50_13; IN50_14; IN50_15; IN50_16; IN50_17; IN50_18; INL50_01; INL50_02; INM50_01; INM50_02; INP50_01; INP50_02; MNM50A_01; MNMA50_02; MNMA50_03; MNMA50_04; MNMA50_05; MNMA50_06; MNMA50_10; PAT50_03; GEO50_01; GEO50_02; GEO50_03; GEO50_04; GEO50_05; TL50_01; TL50_02; TL50_03; TL50_04; TL50_05			
Estrategias ambientales y territoriales	E-01, E-02, E-04, E-07, E-08, E-09, E-10, E-12, E-14, E-16, E-17, E-18, E-19, E-21, E-22, E-26, E-27, E-28, E-29, E-30, E-31, E-32, E-33, E-34, E-35, E-36, E-37, E-38, E-39, E-40, E-41, E-43, E-44, E-46, E-47, E-48 y E-49			

Sistema Urbano Rural ¹⁰					Pueblos y comunidades indígenas:
Clasificación:	Localidades con población de 2,500 a 4,999 habitantes ¹¹	No.	0	Nombre de las localidades: Sin localidad	
No aplica	Localidades con población de 5,000 habitantes y más ¹²	No.	0	No hay presencia	

¹ Superficie calculada en kilómetros cuadrados por cada Unidad de Gestión Ambiental y Territorial UGAT, Iplaneg 2026.

² Población total calculada para cada Unidad de Gestión Ambiental y Territorial UGAT con información de Censo de Población y Vivienda, INEGI, 2020. Iplaneg 2026.

³ Densidad poblacional calculada para cada Unidad de Gestión Ambiental y Territorial UGAT con información de Censo de Población y Vivienda, INEGI, 2020. Iplaneg 2026.

⁴ Fuente: Calculada con el Continuo de Elevaciones Mexicano y Modelos Digitales de Elevación (15 m, versión 4.0), del INEGI, 2013.

⁵ Actualización de la cobertura de uso de suelo y vegetación al año 2024.

⁶ Incluye los tipos de vegetación: vegetación acuática y subacuática, otros tipos de vegetación, matorral xerófilo y bosque espinoso.

⁷ Trazo del Camino Real de Tierra Adentro y sitios con valor patrimonial: Información de la SECTURI y de la declaratoria publicada en el POEG (núm. 131, segunda parte, 01 de julio de 2024; Decreto Gubernativo núm. 171). Los elementos representados en el mapa corresponden a símbolos cartográficos de referencia y no a la escala real de los elementos existentes en el territorio. La ubicación representada es de carácter referencial y no necesariamente corresponde al trazo definitivo del proyecto.

⁸ Fuente: Secretaría de Agua y Medio Ambiente, 2025.

⁹ COBIOCOM. Corredor Biocultural Centro Occidente de México. Fuente: Secretaría de Agua y Medio Ambiente, 2025.

¹⁰ Jerarquía de los centros de población en el Sistema Urbano Rural del Estado de Guanajuato, Iplaneg, 2026.

¹¹ Número de localidades existentes en cada Unidad de Gestión Ambiental y Territorial UGAT con información de Censo de Población y Vivienda, INEGI, 2020. Iplaneg 2026.

¹² Número de localidades existentes en cada Unidad de Gestión Ambiental y Territorial UGAT con información de Censo de Población y Vivienda, INEGI, 2020. Iplaneg 2026.

Política ambiental: Preservación

Política territorial: Relevancia estratégica territorial

Región:

III.- Centro

Subregión:

VII.- Metropolitana Laja- Bajío

Municipio(s): Santa Cruz de Juventino Rosas

Superficie¹: 5.0 km²

Densidad de población³: 0.0 hab/km²

Población total²: 0 habitantes

Pendiente promedio⁴: 8.8°

Sistema Urbano Rural

C. Serv. Rurales

C. Serv. Urbanos

C. Art. del Sis.

C. Art. Reg.

C. Art. Metrop.

Ciudad Central

Carretera Federal

Carretera Estatal

Limites Municipales

Limite Estatal

Uso de Suelo y Vegetación

• AGRH. Agricultura de Riego y Humedad

• AGR T. Agricultura de Temporal

• AH. Asentamientos Humanos

• BC. Bosque Conservado

• BP. Bosque Perturbado

• CA. Cuerpo de Agua

• MC. Matorral Conservado

• MP. Matorral Perturbado

• PI. Pastizal Inducido

• PN. Pastizal Natural

• SBCC. Selva Baja Caducifolia Conservada

• SBCCP. Selva Baja Caducifolia Perturbada

• SVEG. Zona Sin Vegetación Aparente

• Otros⁶. Otros Tipos de Vegetación

Porcentaje de cobertura COBIOCOM⁹: 0.0%

Áreas Prioritarias para el Mantenimiento de Bienes y Servicios Ambientales (APMSA): 94.0%

Ubicación

Cobertura de uso de suelo y vegetación⁵

Delimitación de UGAT⁷

Potencial de recarga⁸

Baja: 100.0%Media: 0.0%Alta: 0.0%

Zona de conservación hidrológica (ZCH): 0.0%

Cuerpo de agua: 0.0%

MODELO

Lineamiento - Meta	L4 Conservar la biodiversidad y las funciones ecológicas de los ecosistemas; atendiendo especialmente la recuperación de zonas degradadas y el fomento de actividades productivas acordes a la vocación natural del territorio y sustentadas en programas y prácticas de manejo sostenible. Estas acciones deberán contribuir a la protección del capital natural, así como del patrimonio material e inmaterial de la zona.
--------------------	--

Sectores del Desarrollo				
Afinidad sectorial	Rectores	Coadyuvantes	Asociados	De interés
	Conservación	Turismo	Forestal	Infraestructura
Actividades sectoriales compatibles	Forestal no maderable, Conservación, Turismo alternativo, Infraestructura puntual, Infraestructura lineal			
Actividades sectoriales incompatibles	Acuicultura, Agricultura de temporal, Agricultura de riego, Ganadería extensiva, Ganadería intensiva, Forestal maderable, Turismo convencional, Asentamientos humanos rurales, Asentamientos humanos urbanos, Infraestructura de área,Industria ligera, Industria mediana, Industria pesada, Energía eólica, Energía solar, Minería no metálica de baja disponibilidad, Minería no metálica de alta disponibilidad, Minería metálica			
Criterios de regulación ecológica	FNM50_01; FNM50_02; FNM50_03; FNM50_04; FNM50_05; FNM50_06; FNM50_07;CON50_01; CON50_02; CON50_03; CON50_04; CON50_05; CON50_06; CON50_07; CON50_8; CON50_9; CON50_10; CON50_11;TAL50_01; TAL50_02; TAL50_03; TAL50_04; TAL50_05; TAL50_07; TAL50_08; TAL50_09; TAL50_10; TAL50_11; TAL50_12; TAL50_13; TAL50_14; TAL50_15;IF50_01; IF50_02; IF50_03; IF50_04; IF50_05;IFP50_01; IFP50_02; IFP50_03;IFL50_01; IFL50_02; IFL50_03; IFL50_04; IFL50_05; IFL50_06; IFL50_07; IFL50_08;PAT50_03			
Estrategias ambientales y territoriales	E-05, E-06, E-07, E-16, E-19, E-24, E-27, E-32, E-33, E-36, E-37, E-38, E-39, E-40, E-46, E-47, E-48 y E-49			

Sistema Urbano Rural ¹⁰					Pueblos y comunidades indígenas:
Clasificación:	Localidades con población de 2,500 a 4,999 habitantes ¹¹	No.	0	Nombre de las localidades: Sin localidad	
No aplica	Localidades con población de 5,000 habitantes y más ¹²	Pob.	0		
		No.	0	Nombre de las localidades: Sin localidad	No hay presencia
		Pob.	0		

¹ Superficie calculada en kilómetros cuadrados por cada Unidad de Gestión Ambiental y Territorial UGAT, Iplaneg 2026.

² Población total calculada para cada Unidad de Gestión Ambiental y Territorial UGAT con información de Censo de Población y Vivienda, INEGI, 2020. Iplaneg 2026.

³ Densidad poblacional calculada para cada Unidad de Gestión Ambiental y Territorial UGAT con información de Censo de Población y Vivienda, INEGI, 2020. Iplaneg 2026.

⁴ Fuente: Calculada con el Continuo de Elevaciones Mexicano y Modelos Digitales de Elevación (15 m, versión 4.0), del INEGI, 2013.

⁵ Actualización de la cobertura de uso de suelo y vegetación al año 2024.

⁶ Incluye los tipos de vegetación: vegetación acuática y subacuática, otros tipos de vegetación, matorral xerófilo y bosque espinoso.

⁷ Trazo del Camino Real de Tierra Adentro y sitios con valor patrimonial: Información de la SECTURI y de la declaratoria publicada en el POEG (núm. 131, segunda parte, 01 de julio de 2024; Decreto Gubernativo núm. 171).

Los elementos representados en el mapa corresponden a símbolos cartográficos de referencia y no a la escala real de los elementos existentes en el territorio. La ubicación representada es de carácter referencial y no necesariamente corresponde al trazo definitivo del proyecto.

⁸ Fuente: Secretaría de Agua y Medio Ambiente, 2025.

⁹ COBIOCOM. Corredor Biocultural Centro Occidente de México. Fuente: Secretaría de Agua y Medio Ambiente, 2025.

¹⁰ Jerarquía de los centros de población en el Sistema Urbano Rural del Estado de Guanajuato, Iplaneg, 2026.

¹¹ Número de localidades existentes en cada Unidad de Gestión Ambiental y Territorial UGAT con información de Censo de Población y Vivienda, INEGI, 2020. Iplaneg 2026.

¹² Número de localidades existentes en cada Unidad de Gestión Ambiental y Territorial UGAT con información de Censo de Población y Vivienda, INEGI, 2020. Iplaneg 2026.

Política ambiental: Aprovechamiento sustentable

Región:

Subregión:

Municipio(s):

Celaya, Santa Cruz de Juventino Rosas

Superficie¹:

42.1 km²

Densidad de población³:

323.4 hab/km²

Población total²:

13,616 habitantes

Pendiente promedio⁴:

2.4°

Sistema Urbano Rural

C. Serv. Rurales

C. Serv. Urbanos

C. Art. del Sis.

C. Art. Reg.

C. Art. Metrop.

Ciudad Central

Carretera Federal

Carretera Estatal

Limites Municipales

Limite Estatal

Uso de Suelo y Vegetación

• AGRH. Agricultura de Riego y Humedad

• AGR T. Agricultura de Temporal

• AH. Asentamientos Humanos

• BC. Bosque Conservado

• BP. Bosque Perturbado

• CA. Cuerpo de Agua

• MC. Matorral Conservado

• MP. Matorral Perturbado

• PI. Pastizal Inducido

• PN. Pastizal Natural

• SBCC. Selva Baja Caducifolia Conservada

• SBCEP. Selva Baja Caducifolia Perturbada

• SVEG. Zona Sin Vegetación Aparente

• Otros⁶. Otros Tipos de Vegetación

Porcentaje de cobertura COBIOCOM⁹:

0.0%

Áreas Prioritarias para el Mantenimiento de Bienes y Servicios Ambientales (APMSA):

2.0%

Política territorial: Fortalecimiento territorial

Ubicación

Cobertura de uso de suelo y vegetación⁵

Delimitación de UGAT⁷

Potencial de recarga⁸

Baja: 8.3%

Media: 1.7%

Alta: 73.8%

Zona de conservación hidrológica (ZCH):

16.2%

Cuerpo de agua:

0.0%

MODELO

Lineamiento - Meta	L10 Fomentar y mejorar el aprovechamiento sustentable de las zonas de desarrollo rural, implementando paquetes tecnológicos y acciones que permitan incrementar la productividad; mejorar el estado de los suelos, controlar sus procesos de degradación, e incrementar la resiliencia de las unidades productivas ante las condiciones del cambio climático.
--------------------	---

Sectores del Desarrollo					
Afinidad sectorial	Rectores		Coadyuvantes	Asociados	De interés
	Agrícola y pecuario		Industrial	Infraestructura y asentamientos humanos	Energético, turismo y minero
Actividades sectoriales compatibles	Agricultura de temporal, Agricultura de riego, Ganadería extensiva, Ganadería intensiva, Turismo alternativo, Asentamientos humanos rurales, Infraestructura puntual, Infraestructura lineal, Infraestructura de área, Energía eólica,Energía solar, Minería no metálica de alta disponibilidad				
Actividades sectoriales incompatibles	Acuicultura, Forestal maderable, Forestal no maderable, Conservación, Turismo convencional, Asentamientos humanos urbanos, Industria ligera, Industria mediana, Industria pesada, Minería no metálica de baja disponibilidad, Minería metálica				
Criterios de regulación ecológica	AG50_02; AG50_03; AG50_04; AG50_05; AG50_06; AG50_07; AG50_08; AG50_09; AG50_10; AG50_11;AGT50_01; AGT50_02; AGT50_03; AGT50_04;AGR50_04; AGR50_08;AGR50_09; AGR50_11;AGI50_01; AGI50_02;AGI50_03; AGI50_04; AGI50_05;AGI50_06; AGI50_07;AGI50_08; AGI50_09; AGI50_10; AGI50_11; AGI50_12; AGI50_13; AGI50_14; AGI50_15;GEX50_02; GEX50_03; GEX50_04;GEX50_06; GEX50_07;GIN50_01; GIN50_02; GIN50_03; GIN50_04; GIN50_05; GIN50_06; GIN50_07;RIP50_02; RIP50_03; RIP50_04;RES50_01; RES50_03;TAL50_01; TAL50_04; TAL50_06; TAL50_07; TAL50_11; TAL50_12; TAL50_13; TAL50_14; TAL50_16;AHR50_01; AHR50_02; AHR50_03 AHR50_04; AHR50_05; AHR50_06; AHR50_07; AHR50_08; AHR50_09; AHR50_11; AHR50_12;IF50_01; IF50_02; IF50_03; IF50_04; IF50_05;IFP50_01; IFP50_02; IFP50_03;IFL50_01; IFL50_02; IFL50_03; IFL50_04; IFL50_05; IFL50_06; IFL50_07; IFL50_08;IFA50_01; IFA50_02;EOL50_01; EOL50_02; EOL50_03; EOL50_04; EOL50_05;SOL50_01; SOL50_02; SOL50_03; SOL50_04; SOL50_05;MNM50A_01; MNMA50_02; MNMA50_03; MNMA50_04; MNMA50_05; MNMA50_06; MNMA50_07; MNMA50_10;PAT50_03				
Estrategias ambientales y territoriales	E-01, E-06, E-07, E-10, E-14, E-16, E-17, E-18, E-19, E-21, E-22, E-26, E-27, E-28, E-29, E-30, E-31, E-32, E-33, E-34, E-35, E-36, E-37, E-38, E-39, E-40, E-41, E-43, E-44, E-46, E-47, E-48 y E-49				

Sistema Urbano Rural ¹⁰					Pueblos y comunidades indígenas:
Clasificación:	Localidades con población de 2,500 a 4,999 habitantes ¹¹	No. Pob.	3 8,317	Nombre de las localidades:	Pozos, Rincón de Centeno, San Elías
Centro de Servicios Rurales	Localidades con población de 5,000 habitantes y más ¹²	No. Pob.	0 0	Nombre de las localidades:	Sin localidad
					No hay presencia

¹ Superficie calculada en kilómetros cuadrados por cada Unidad de Gestión Ambiental y Territorial UGAT, Iplaneg 2026.

² Población total calculada para cada Unidad de Gestión Ambiental y Territorial UGAT con información de Censo de Población y Vivienda, INEGI, 2020. Iplaneg 2026.

³ Densidad poblacional calculada para cada Unidad de Gestión Ambiental y Territorial UGAT con información de Censo de Población y Vivienda, INEGI, 2020. Iplaneg 2026.

⁴ Fuente: Calculada con el Continuo de Elevaciones Mexicano y Modelos Digitales de Elevación (15 m, versión 4.0), del INEGI, 2013.

⁵ Actualización de la cobertura de uso de suelo y vegetación al año 2024.

⁶ Incluye los tipos de vegetación: vegetación acuática y subacuática, otros tipos de vegetación, matorral xerófilo y bosque espinoso.

⁷ Trazo del Camino Real de Tierra Adentro y sitios con valor patrimonial: Información de la SECTURI y de la declaratoria publicada en el POEG (núm. 131, segunda parte, 01 de julio de 2024; Decreto Gubernativo núm. 171).

Los elementos representados en el mapa corresponden a símbolos cartográficos de referencia y no a la escala real de los elementos existentes en el territorio. La ubicación representada es de carácter referencial y no necesariamente corresponde al trazo definitivo del proyecto.

⁸ Fuente: Secretaría de Agua y Medio Ambiente, 2025.

⁹ COBIOCOM. Corredor Biocultural Centro Occidente de México. Fuente: Secretaría de Agua y Medio Ambiente, 2025.

¹⁰ Jerarquía de los centros de población en el Sistema Urbano Rural del Estado de Guanajuato, Iplaneg, 2026.

¹¹ Número de localidades existentes en cada Unidad de Gestión Ambiental y Territorial UGAT con información de Censo de Población y Vivienda, INEGI, 2020. Iplaneg 2026.

¹² Número de localidades existentes en cada Unidad de Gestión Ambiental y Territorial UGAT con información de Censo de Población y Vivienda, INEGI, 2020. Iplaneg 2026.

UGAT335

Grupo de UGAT

1. Área Natural Protegida Las Fuentes

Política ambiental: Área Natural Protegida

Región:

III.- Centro

Subregión:

VI.- Metropolitana Irapuato-Salamanca y VII.- Metropolitana Laja Bajío

Municipio(s):

Salamanca, Santa Cruz de Juventino Rosas

Superficie¹:

1.1 km²

Densidad de población³:

0.0 hab/km²

Población total²:

0 habitantes

Pendiente promedio⁴:

15.7°

Sistema Urbano Rural

C. Serv. Rurales

C. Serv. Urbanos

C. Art. del Sis.

C. Art. Reg.

C. Art. Metrop.

Ciudad Central

Carretera Federal

Carretera Estatal

Límites Municipales

Límite Estatal

Uso de Suelo y Vegetación

• AGRH. Agricultura de Riego y Humedad

• AGR T. Agricultura de Temporal

• AH. Asentamientos Humanos

• BC. Bosque Conservado

• BP. Bosque Perturbado

• CA. Cuerpo de Agua

• MC. Matorral Conservado

• MP. Matorral Perturbado

• PI. Pastizal Inducido

• PN. Pastizal Natural

• SBCC. Selva Baja Caducifolia Conservada

• SBCE. Selva Baja Caducifolia Perturbada

• SVEG. Zona Sin Vegetación Aparente

• Otros⁶. Otros Tipos de Vegetación

Política territorial: Área Natural Protegida

Ubicación

Cobertura de uso de suelo y vegetación⁵

Delimitación de UGAT⁷

Potencial de recarga⁸

Porcentaje de cobertura COBIOCOM⁹:

100.0%

Áreas Prioritarias para el Mantenimiento de Bienes y Servicios Ambientales (APMSA):

83.0%

Baja: 0.0%

Media: 0.0%

Alta: 100.0%

Zona de conservación hidrológica (ZCH):

0.0%

Cuerpo de agua:

0.0%

MODELO

Lineamiento - Meta	L1 Preservar y restaurar el equilibrio ecológico en los ecosistemas y asegurar su aprovechamiento racional implementando el Programa de Manejo decretado del ANP o su Estrategia.
--------------------	---

Sectores del Desarrollo				
Afinidad sectorial	Rectores	Coadyuvantes	Asociados	De interés
	Sujeto a Programa de Manejo	Sujeto a Programa de Manejo	Sujeto a Programa de Manejo	Sujeto a Programa de Manejo
Actividades sectoriales compatibles	Sujeto a programa de manejo			
Actividades sectoriales incompatibles	Sujeto a programa de manejo			
Criterios de regulación ecológica	No aplica			
Estrategias ambientales y territoriales	E-03, E-05, E-46, E-47, E-48 y E-49			

Sistema Urbano Rural ¹⁰					Pueblos y comunidades indígenas:
Clasificación:	Localidades con población de 2,500 a 4,999 habitantes ¹¹	No. Pob.	00	Nombre de las localidades:	
No aplica	Localidades con población de 5,000 habitantes y más ¹²	No. Pob.	00	Nombre de las localidades:	No hay presencia
		No. Pob.	00	Nombre de las localidades:	

¹ Superficie calculada en kilómetros cuadrados por cada Unidad de Gestión Ambiental y Territorial UGAT, Iplaneg 2026.

² Población total calculada para cada Unidad de Gestión Ambiental y Territorial UGAT con información de Censo de Población y Vivienda, INEGI, 2020. Iplaneg 2026.

³ Densidad poblacional calculada para cada Unidad de Gestión Ambiental y Territorial UGAT con información de Censo de Población y Vivienda, INEGI, 2020. Iplaneg 2026.

⁴ Fuente: Calculada con el Continuo de Elevaciones Mexicano y Modelos Digitales de Elevación (15 m, versión 4.0), del INEGI, 2013.

⁵ Actualización de la cobertura de uso de suelo y vegetación al año 2024.

⁶ Incluye los tipos de vegetación: vegetación acuática y subacuática, otros tipos de vegetación, matorral xerófilo y bosque espinoso.

⁷ Trazo del Camino Real de Tierra Adentro y sitios con valor patrimonial: Información de la SECTURI y de la declaratoria publicada en el POEG (núm. 131, segunda parte, 01 de julio de 2024; Decreto Gubernativo núm. 171). Los elementos representados en el mapa corresponden a símbolos cartográficos de referencia y no a la escala real de los elementos existentes en el territorio. La ubicación representada es de carácter referencial y no necesariamente corresponde al trazo definitivo del proyecto.

⁸ Fuente: Secretaría de Agua y Medio Ambiente, 2025.

⁹ COBIOCOM. Corredor Biocultural Centro Occidente de México. Fuente: Secretaría de Agua y Medio Ambiente, 2025.

¹⁰ Jerarquía de los centros de población en el Sistema Urbano Rural del Estado de Guanajuato, Iplaneg, 2026.

¹¹ Número de localidades existentes en cada Unidad de Gestión Ambiental y Territorial UGAT con información de Censo de Población y Vivienda, INEGI, 2020. Iplaneg 2026.

¹² Número de localidades existentes en cada Unidad de Gestión Ambiental y Territorial UGAT con información de Censo de Población y Vivienda, INEGI, 2020. Iplaneg 2026.

Política ambiental:

Aprovechamiento sustentable

Política territorial:

Ordenamiento del desarrollo urbano

Región:

III.- Centro

Subregión:

VII.- Metropolitana Laja- Bajío

Municipio(s):

Santa Cruz de Juventino Rosas

Superficie¹:

11.3 km²

Densidad de población³:

4,006.1 hab/km²

Población total²:

45,269 habitantes

Pendiente promedio⁴:

0.8°

Sistema Urbano Rural

C. Serv. Rurales

C. Serv. Urbanos

C. Art. del Sis.

C. Art. Reg.

C. Art. Metrop.

Ciudad Central

Carretera Federal

Carretera Estatal

Limites Municipales

Limite Estatal

Uso de Suelo y Vegetación

• AGRH. Agricultura de Riego y Humedad

• AGR T. Agricultura de Temporal

• AH. Asentamientos Humanos

• BC. Bosque Conservado

• BP. Bosque Perturbado

• CA. Cuerpo de Agua

• MC. Matorral Conservado

• MP. Matorral Perturbado

• PI. Pastizal Inducido

• PN. Pastizal Natural

• SBCC. Selva Baja Caducifolia Conservada

• SBCEP. Selva Baja Caducifolia Perturbada

• SVEG. Zona Sin Vegetación Aparente

• Otros⁶. Otros Tipos de Vegetación

Porcentaje de cobertura COBIOCOM⁹:

0.0%

Áreas Prioritarias para el Mantenimiento de Bienes y Servicios Ambientales (APMSA):

0.0%

Ubicación

Cobertura de uso de suelo y vegetación⁵

Delimitación de UGAT⁷

Potencial de recarga⁸

Baja: 0.0%

Media: 41.0%

Alta: 31.0%

Zona de conservación hidrológica (ZCH):

28.0%

Cuerpo de agua:

0.0%

MODELO

Lineamiento - Meta	L14 Consolidar la planeación, regulación, gestión y desarrollo ordenado del centro de población y sus zonas de crecimiento considerando para ello los principios de política pública establecidos en la materia así como su vinculación funcional con el Sistema Estatal Territorial, conduciéndose en apego a la normatividad vigente en materia ambiental y territorial para los asentamientos humanos, por lo que se estará sujeto a los criterios y acciones de desarrollo urbano que sean determinadas en la planeación municipal.
--------------------	---

Sectores del Desarrollo				
Afinidad sectorial	Rectores	Coadyuvantes	Asociados	De interés
	Asentamiento humano	Turismo	Infraestructura	Industrial y energético
Actividades sectoriales compatibles	Turismo convencional, Asentamientos humanos rurales, Asentamientos humanos urbanos, Infraestructura puntual, Infraestructura lineal, Infraestructura de área, Industria ligera, Industria mediana, Energía solar			
Actividades sectoriales incompatibles	Acuicultura, Agricultura de temporal, Agricultura de riego, Ganadería extensiva, Ganadería intensiva, Forestal maderable, Forestal no maderable, Conservación, Turismo alternativo, Industria pesada, Energía eólica,Minería no metálica de baja disponibilidad, Minería no metálica de alta disponibilidad, Minería metálica			
Criterios de regulación ecológica	RIP50_01; RIP50_02; RIP50_03; RIP50_04; RIP50_05; RIP50_06; RIP50_07; RIP50_08; RIP50_09;RES50_04;TUR50_01;TUR50_02; TUR50_03; TUR50_04; TUR50_05; TUR50_06; TUR50_07;AHR50_01; AHR50_02; AHR50_03 AHR50_04; AHR50_05; AHR50_06; AHR50_07; AHR50_08; AHR50_09; AHR50_11;AHU50_01; AHU50_02; AHU50_03; AHU50_04; AHU50_05; AHU50_06; AHU50_07; AHU50_08; AHU50_09;IF50_01; IF50_02; IF50_03; IF50_04; IF50_05;IFP50_01; IFP50_02; IFP50_03;IFL50_01; IFL50_02; IFL50_03; IFL50_04; IFL50_05; IFL50_06; IFL50_07; IFL50_08;IFA50_01; IFA50_02;IN50_01; IN50_02; IN50_03; IN50_04; IN50_05; IN50_06; IN50_07; IN50_08; IN50_09; IN50_10; IN50_11; IN50_12; IN50_13; IN50_14; IN50_15; IN50_16; IN50_17; IN50_18;INL50_01; INL50_02;INM50_01; INM50_02;SOL50_01; SOL50_02; SOL50_03; SOL50_04; SOL50_05;PAT50_01; PAT50_02; PAT50_03;PAT50_04			
Estrategias ambientales y territoriales	E-01, E-02, E-04, E-07, E-08, E-09, E-10, E-11, E-12, E-14, E-15, E-16, E-17, E-18, E-19, E-21, E-22, E-23, E-24, E-25, E-26, E-27, E-28, E-29, E-30, E-31, E-32, E-33, E-34, E-35, E-36, E-37, E-38, E-39, E-41, E-44, E-46, E-47, E-48 y E-49			

Sistema Urbano Rural ¹⁰					Pueblos y comunidades indígenas:
Clasificación:	Localidades con población de 2,500 a 4,999 habitantes ¹¹	No.	0	Nombre de las localidades: Sin localidad	
Centro Articulador Regional	Localidades con población de 5,000 habitantes y más ¹²	Pob.	0	No hay presencia	
		No.	1		Nombre de las localidades: Juventino Rosas
		Pob.	43,998		

¹ Superficie calculada en kilómetros cuadrados por cada Unidad de Gestión Ambiental y Territorial UGAT, Iplaneg 2026.

² Población total calculada para cada Unidad de Gestión Ambiental y Territorial UGAT con información de Censo de Población y Vivienda, INEGI, 2020. Iplaneg 2026.

³ Densidad poblacional calculada para cada Unidad de Gestión Ambiental y Territorial UGAT con información de Censo de Población y Vivienda, INEGI, 2020. Iplaneg 2026.

⁴ Fuente: Calculada con el Continuo de Elevaciones Mexicano y Modelos Digitales de Elevación (15 m, versión 4.0), del INEGI, 2013.

⁵ Actualización de la cobertura de uso de suelo y vegetación al año 2024.

⁶ Incluye los tipos de vegetación: vegetación acuática y subacuática, otros tipos de vegetación, matorral xerófilo y bosque espinoso.

⁷ Trazo del Camino Real de Tierra Adentro y sitios con valor patrimonial: Información de la SECTURI y de la declaratoria publicada en el POEG (núm. 131, segunda parte, 01 de julio de 2024; Decreto Gubernativo núm. 171). Los elementos representados en el mapa corresponden a símbolos cartográficos de referencia y no a la escala real de los elementos existentes en el territorio. La ubicación representada es de carácter referencial y no necesariamente corresponde al trazo definitivo del proyecto.

⁸ Fuente: Secretaría de Agua y Medio Ambiente, 2025.

⁹ COBIOCOM. Corredor Biocultural Centro Occidente de México. Fuente: Secretaría de Agua y Medio Ambiente, 2025.

¹⁰ Jerarquía de los centros de población en el Sistema Urbano Rural del Estado de Guanajuato, Iplaneg, 2026.

¹¹ Número de localidades existentes en cada Unidad de Gestión Ambiental y Territorial UGAT con información de Censo de Población y Vivienda, INEGI, 2020. Iplaneg 2026.

¹² Número de localidades existentes en cada Unidad de Gestión Ambiental y Territorial UGAT con información de Censo de Población y Vivienda, INEGI, 2020. Iplaneg 2026.

Política ambiental: Restauración ecológica

Región:

Subregión:

III.- Centro

VII.- Metropolitana Laja- Bajío

Municipio(s): Apaseo el Grande, Celaya

Superficie¹:

12.3 km²

Densidad de población³:

97.5 hab/km²

Población total²:

1,199 habitantes

Pendiente promedio⁴:

6.6°

Sistema Urbano Rural

C. Serv. Rurales

C. Serv. Urbanos

C. Art. del Sis.

C. Art. Reg.

C. Art. Metrop.

Ciudad Central

Carretera Federal

Carretera Estatal

Limites Municipales

Limite Estatal

Uso de Suelo y Vegetación

• AGRH. Agricultura de Riego y Humedad

• AGR T. Agricultura de Temporal

• AH. Asentamientos Humanos

• BC. Bosque Conservado

• BP. Bosque Perturbado

• CA. Cuerpo de Agua

• MC. Matorral Conservado

• MP. Matorral Perturbado

• PI. Pastizal Inducido

• PN. Pastizal Natural

• SBCC. Selva Baja Caducifolia Conservada

• SBCEP. Selva Baja Caducifolia Perturbada

• SVEG. Zona Sin Vegetación Aparente

• Otros⁶. Otros Tipos de Vegetación

Porcentaje de cobertura COBIOCOM⁹:

89.3%

Áreas Prioritarias para el Mantenimiento de Bienes y Servicios Ambientales (APMSA):

20.0%

Política territorial: Rehabilitación territorial

Ubicación

Cobertura de uso de suelo y vegetación⁵

Delimitación de UGAT⁷

Potencial de recarga⁸

Baja: 74.0%

Media: 26.0%

Alta: 0.0%

Zona de conservación hidrológica (ZCH): 0.0%

Cuerpo de agua: 0.0%

MODELO

Lineamiento - Meta	L8 Recuperar las funciones productivas de la UGAT a mediano plazo, implementando prácticas de manejo sustentables en los sectores con vocación territorial, que permitan controlar y revertir las condiciones de deterioro de suelos, agua y vegetación, potencializando su aprovechamiento y el mejoramiento de las localidades rurales.
--------------------	---

Sectores del Desarrollo								
Afinidad sectorial	Rectores		Coadyuvantes					
	Pecuario		Agrícola					
Asociados								
De interés								
Infraestructura y energético								
Actividades sectoriales compatibles	Agricultura de temporal, Agricultura de riego, Ganadería extensiva, Turismo alternativo, Asentamientos humanos rurales, Infraestructura puntual, Infraestructura lineal, Infraestructura de área, Energía eólica, Energía solar							
Actividades sectoriales incompatibles	Acuicultura, Ganadería intensiva, Forestal maderable, Forestal no maderable, Conservación, Turismo convencional, Asentamientos humanos urbanos, Industria ligera, Industria mediana, Industria pesada, Minería no metálica de baja disponibilidad, Minería no metálica de alta disponibilidad, Minería metálica							
Criterios de regulación ecológica	AG50_01; AG50_02; AG50_03; AG50_04; AG50_05; AG50_06; AG50_07; AG50_08; AG50_09; AG50_10; AG50_11; AG50_12; AGT50_01; AGT50_02; AGT50_03; AGT50_04; AGR50_01; AGR50_02; AGR50_03; AGR50_04; AGR50_05; AGR50_06; AGR50_07; AGR50_08; AGR50_09; AGR50_10; AGR50_11; GEX50_01; GEX50_02; GEX50_03; GEX50_04; GEX50_05; GEX50_06; GEX50_07; TAL50_01; TAL50_06; TAL50_07; TAL50_08; TAL50_09; TAL50_10; TAL50_11; TAL50_12; TAL50_13; TAL50_14; TAL50_15; AHR50_01; AHR50_02; AHR50_03; AHR50_04; AHR50_05; AHR50_06; AHR50_07; AHR50_08; AHR50_09; AHR50_10; AHR50_11; IF50_01; IF50_02; IF50_03; IF50_04; IF50_05; IFP50_01; IFP50_02; IFP50_03; IFL50_01; IFL50_02; IFL50_03; IFL50_04; IFL50_05; IFL50_06; IFL50_07; IFL50_08; IFA50_01; IFA50_02; EOL50_01; EOL50_02; EOL50_03; EOL50_04; EOL50_05; SOL50_01; SOL50_02; SOL50_03; SOL50_04; SOL50_05; PAT50_03							
Estrategias ambientales y territoriales	E-04, E-05, E-07, E-09, E-19, E-21, E-32, E-33, E-36, E-37, E-38, E-39, E-40, E-44, E-46, E-47, E-48 y E-49							

Sistema Urbano Rural ¹⁰					Pueblos y comunidades indígenas:
Clasificación:	Localidades con población de 2,500 a 4,999 habitantes ¹¹	No.	0	Nombre de las localidades: Sin localidad	
		Pob.	0		
No aplica	Localidades con población de 5,000 habitantes y más ¹²	No.	0	Nombre de las localidades: Sin localidad	No hay presencia
		Pob.	0		

¹ Superficie calculada en kilómetros cuadrados por cada Unidad de Gestión Ambiental y Territorial UGAT, Iplaneg 2026.

² Población total calculada para cada Unidad de Gestión Ambiental y Territorial UGAT con información de Censo de Población y Vivienda, INEGI, 2020. Iplaneg 2026.

³ Densidad poblacional calculada para cada Unidad de Gestión Ambiental y Territorial UGAT con información de Censo de Población y Vivienda, INEGI, 2020. Iplaneg 2026.

⁴ Fuente: Calculada con el Continuo de Elevaciones Mexicano y Modelos Digitales de Elevación (15 m, versión 4.0), del INEGI, 2013.

⁵ Actualización de la cobertura de uso de suelo y vegetación al año 2024.

⁶ Incluye los tipos de vegetación: vegetación acuática y subacuática, otros tipos de vegetación, matorral xerófilo y bosque espinoso.

⁷ Trazo del Camino Real de Tierra Adentro y sitios con valor patrimonial: Información de la SECTURI y de la declaratoria publicada en el POEG (núm. 131, segunda parte, 01 de julio de 2024; Decreto Gubernativo núm. 171).

Los elementos representados en el mapa corresponden a símbolos cartográficos de referencia y no a la escala real de los elementos existentes en el territorio. La ubicación representada es de carácter referencial y no necesariamente corresponde al trazo definitivo del proyecto.

⁸ Fuente: Secretaría de Agua y Medio Ambiente, 2025.

⁹ COBIOCOM. Corredor Biocultural Centro Occidente de México. Fuente: Secretaría de Agua y Medio Ambiente, 2025.

¹⁰ Jerarquía de los centros de población en el Sistema Urbano Rural del Estado de Guanajuato, Iplaneg, 2026.

¹¹ Número de localidades existentes en cada Unidad de Gestión Ambiental y Territorial UGAT con información de Censo de Población y Vivienda, INEGI, 2020. Iplaneg 2026.

¹² Número de localidades existentes en cada Unidad de Gestión Ambiental y Territorial UGAT con información de Censo de Población y Vivienda, INEGI, 2020. Iplaneg 2026.

Política ambiental:

Aprovechamiento sustentable

Política territorial:

Fortalecimiento territorial

Región:

III.- Centro

Subregión:

VII.- Metropolitana Laja- Bajío

Municipio(s):

Apaseo el Grande, Celaya, Comonfort

Superficie¹:

43.6 km²

Densidad de población³:

100.8 hab/km²

Población total²:

4,395 habitantes

Pendiente promedio⁴:

0.4°

Sistema Urbano Rural

C. Serv. Rurales

C. Serv. Urbanos

C. Art. del Sis.

C. Art. Reg.

C. Art. Metrop.

Ciudad Central

Carretera Federal

Carretera Estatal

Limites Municipales

Limite Estatal

Uso de Suelo y Vegetación

• AGRH. Agricultura de Riego y Humedad

• AGR T. Agricultura de Temporal

• AH. Asentamientos Humanos

• BC. Bosque Conservado

• BP. Bosque Perturbado

• CA. Cuerpo de Agua

• MC. Matorral Conservado

• MP. Matorral Perturbado

• PI. Pastizal Inducido

• PN. Pastizal Natural

• SBCC. Selva Baja Caducifolia Conservada

• SBCEP. Selva Baja Caducifolia Perturbada

• SVEG. Zona Sin Vegetación Aparente

• Otros⁶. Otros Tipos de Vegetación


Porcentaje de cobertura COBIOCOM⁹:

3.0%

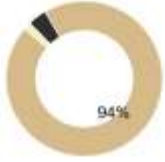
Áreas Prioritarias para el Mantenimiento de Bienes y Servicios Ambientales (APMSA):

0.0%


Ubicación




Cobertura de uso de suelo y vegetación⁵



Delimitación de UGAT⁷



Potencial de recarga⁸



Baja: 0.0%

Media: 99.9%

Alta: 0.0%

Zona de conservación hidrológica (ZCH):

0.0%

Cuerpo de agua:

0.0%

MODELO

Lineamiento - Meta	L12 Impulsar la consolidación en la tecnificación del riego, gestión eficiente del agua y fomento de cultivos de menor demanda hídrica; aplicación responsable de fertilizantes y agroquímicos, y otras prácticas que mejoren las condiciones del suelo, así como la gestión integral de residuos, así como la gestión del suelo para regular el crecimiento ordenado de los asentamientos.
--------------------	---

Sectores del Desarrollo

Afinidad sectorial	Rectores	Coadyuvantes	Asociados	De interés
	Agrícola	Pecuario	Infraestructura, acuacultura y asentamientos humanos	Industrial, energético, minero y turismo

Actividades sectoriales compatibles	Acuacultura, Agricultura de riego, Ganadería extensiva, Ganadería intensiva, Turismo alternativo, Asentamientos humanos rurales, Infraestructura puntual, Infraestructura lineal, Infraestructura de área, Industria ligera, Energía solar,Minería no metálica de alta disponibilidad
-------------------------------------	---

Actividades sectoriales incompatibles	Agricultura de temporal, Forestal maderable, Forestal no maderable, Conservación, Turismo convencional, Asentamientos humanos urbanos, Industria mediana, Industria pesada, Energía eólica, Minería no metálica de baja disponibilidad,Minería metálica
---------------------------------------	---

Criterios de regulación ecológica	ACU50_01; ACU50_02; ACU50_03; ACU50_04; ACU50_05; ACU50_06;AG50_03; AG50_04; AG50_05; AG50_06; AG50_07; AG50_08; AG50_09; AG50_10; AG50_11;AGR50_01; AGR50_02; AGR50_03; AGR50_04; AGR50_05; AGR50_06; AGR50_07; AGR50_08; AGR50_09; AGR50_10; AGR50_11;AGI50_01; AGI50_02; AGI50_03; AGI50_04; AGI50_05; AGI50_06; AGI50_07; AGI50_08; AGI50_09; AGI50_10; AGI50_11; AGI50_12; AGI50_13; AGI50_14; AGI50_15;GEX50_02; GEX50_03; GEX50_04;GEX50_06; GEX50_07;GIN50_01; GIN50_02; GIN50_03; GIN50_04; GIN50_05; GIN50_06; GIN50_07;TAL50_01; TAL50_04; TAL50_06; TAL50_07; TAL50_11; TAL50_12; TAL50_13; TAL50_14;AHR50_01; AHR50_02; AHR50_03 AHR50_04; AHR50_05; AHR50_06; AHR50_07; AHR50_08; AHR50_09; AHR50_11;IF50_01; IF50_02; IF50_03; IF50_04; IF50_05;IFP50_01; IFP50_02; IFP50_03;IFL50_01; IFL50_02; IFL50_03; IFL50_04; IFL50_05; IFL50_06; IFL50_07; IFL50_08;IFA50_01; IFA50_02;IN50_01; IN50_02; IN50_03; IN50_04; IN50_05; IN50_06; IN50_07; IN50_08; IN50_09; IN50_10; IN50_11; IN50_12; IN50_13; IN50_14; IN50_15; IN50_16; IN50_17; IN50_18;INL50_01; INL50_02; INL50_03;SOL50_01; SOL50_02; SOL50_03; SOL50_04; SOL50_05;MNM50A_01; MNMA50_02; MNMA50_07;PAT50_03;GEO50_01; GEO50_02; GEO50_03; GEO50_04; GEO50_05
-----------------------------------	--

Estrategias ambientales y territoriales	E-01, E-04, E-06, E-13, E-14, E-16, E-17, E-18, E-19, E-21, E-22, E-26, E-27, E-28, E-29, E-30, E-31, E-32, E-33, E-34, E-35, E-36, E-37, E-38, E-39, E-40, E-41, E-43, E-44, E-45, E-46, E-47, E-48 y E-49
---	---

Sistema Urbano Rural ¹⁰					Pueblos y comunidades indígenas:
Clasificación:	Localidades con población de 2,500 a 4,999 habitantes ¹¹	No.	0	Nombre de las localidades: Sin localidad	
		Pob.	0		
No aplica	Localidades con población de 5,000 habitantes y más ¹²	No.	0	Nombre de las localidades: Sin localidad	No hay presencia
		Pob.	0		

¹ Superficie calculada en kilómetros cuadrados por cada Unidad de Gestión Ambiental y Territorial UGAT, Iplaneg 2026.

² Población total calculada para cada Unidad de Gestión Ambiental y Territorial UGAT con información de Censo de Población y Vivienda, INEGI, 2020. Iplaneg 2026.

³ Densidad poblacional calculada para cada Unidad de Gestión Ambiental y Territorial UGAT con información de Censo de Población y Vivienda, INEGI, 2020. Iplaneg 2026.

⁴ Fuente: Calculada con el Continuo de Elevaciones Mexicano y Modelos Digitales de Elevación (15 m, versión 4.0), del INEGI, 2013.

⁵ Actualización de la cobertura de uso de suelo y vegetación al año 2024.

⁶ Incluye los tipos de vegetación: vegetación acuática y subacuática, otros tipos de vegetación, matorral xerófilo y bosque espinoso.

⁷ Trazo del Camino Real de Tierra Adentro y sitios con valor patrimonial: Información de la SECTURI y de la declaratoria publicada en el POEG (núm. 131, segunda parte, 01 de julio de 2024; Decreto Gubernativo núm. 171). Los elementos representados en el mapa corresponden a símbolos cartográficos de referencia y no a la escala real de los elementos existentes en el territorio. La ubicación representada es de carácter referencial y no necesariamente corresponde al trazo definitivo del proyecto.

⁸ Fuente: Secretaría de Agua y Medio Ambiente, 2025.

⁹ COBIOCOM. Corredor Biocultural Centro Occidente de México. Fuente: Secretaría de Agua y Medio Ambiente, 2025.

¹⁰ Jerarquía de los centros de población en el Sistema Urbano Rural del Estado de Guanajuato, Iplaneg, 2026.

¹¹ Número de localidades existentes en cada Unidad de Gestión Ambiental y Territorial UGAT con información de Censo de Población y Vivienda, INEGI, 2020. Iplaneg 2026.

¹² Número de localidades existentes en cada Unidad de Gestión Ambiental y Territorial UGAT con información de Censo de Población y Vivienda, INEGI, 2020. Iplaneg 2026.

Política ambiental:

Aprovechamiento sustentable

Política territorial:

Ordenamiento del desarrollo urbano

Región:

IV.- Sur

Subregión:

VIII.- Agave Azul

Municipio(s):

Cuerámaro

Superficie¹:

22.7 km²

Densidad de población³:

957.6 hab/km²

Población total²:

21,738 habitantes

Pendiente promedio⁴:

2.0°

Sistema Urbano Rural

C. Serv. Rurales

C. Serv. Urbanos

C. Art. del Sis.

C. Art. Reg.

C. Art. Metrop.

Ciudad Central

Carretera Federal

Carretera Estatal

Limites Municipales

Limite Estatal

Uso de Suelo y Vegetación

• AGRH. Agricultura de Riego y Humedad

• AGR T. Agricultura de Temporal

• AH. Asentamientos Humanos

• BC. Bosque Conservado

• BP. Bosque Perturbado

• CA. Cuerpo de Agua

• MC. Matorral Conservado

• MP. Matorral Perturbado

• PI. Pastizal Inducido

• PN. Pastizal Natural

• SBCC. Selva Baja Caducifolia Conservada

• SBCCP. Selva Baja Caducifolia Perturbada

• SVEG. Zona Sin Vegetación Aparente

• Otros⁶. Otros Tipos de Vegetación

Porcentaje de cobertura COBIOCOM⁹:

0.0%

Áreas Prioritarias para el Mantenimiento de Bienes y Servicios Ambientales (APMSA):

1.0%

Ubicación

Cobertura de uso de suelo y vegetación⁵

Delimitación de UGAT⁷

Potencial de recarga⁸

Baja: 0.0%

Media: 76.8%

Alta: 2.8%

Zona de conservación hidrológica (ZCH):

20.4%

Cuerpo de agua:

0.0%

MODELO

Lineamiento - Meta	L14 Consolidar la planeación, regulación, gestión y desarrollo ordenado del centro de población y sus zonas de crecimiento considerando para ello los principios de política pública establecidos en la materia así como su vinculación funcional con el Sistema Estatal Territorial, conduciéndose en apego a la normatividad vigente en materia ambiental y territorial para los asentamientos humanos, por lo que se estará sujeto a los criterios y acciones de desarrollo urbano que sean determinadas en la planeación municipal.
--------------------	---

Sectores del Desarrollo				
Afinidad sectorial	Rectores	Coadyuvantes	Asociados	De interés
	Asentamiento humano	Turismo	Infraestructura	Industrial y energético
Actividades sectoriales compatibles	Turismo convencional, Asentamientos humanos rurales, Asentamientos humanos urbanos, Infraestructura puntual, Infraestructura lineal, Infraestructura de área, Industria ligera, Industria mediana, Energía solar			
Actividades sectoriales incompatibles	Acuicultura, Agricultura de temporal, Agricultura de riego, Ganadería extensiva, Ganadería intensiva, Forestal maderable, Forestal no maderable, Conservación, Turismo alternativo, Industria pesada, Energía eólica,Minería no metálica de baja disponibilidad, Minería no metálica de alta disponibilidad, Minería metálica			
Criterios de regulación ecológica	RIP50_01; RIP50_02; RIP50_03; RIP50_04; RIP50_05; RIP50_06; RIP50_07; RIP50_08; RIP50_09;RES50_04;TUR50_01;TUR50_02; TUR50_03; TUR50_04; TUR50_05; TUR50_06; TUR50_07;AHR50_01; AHR50_02; AHR50_03 AHR50_04; AHR50_05; AHR50_06; AHR50_07; AHR50_08; AHR50_09; AHR50_11;AHU50_01; AHU50_02; AHU50_03; AHU50_04; AHU50_05; AHU50_06; AHU50_07; AHU50_08; AHU50_09;IF50_01; IF50_02; IF50_03; IF50_04; IF50_05;IFP50_01; IFP50_02; IFP50_03;IFL50_01; IFL50_02; IFL50_03; IFL50_04; IFL50_05; IFL50_06; IFL50_07; IFL50_08;IFAS0_01; IFAS0_02;IN50_01; IN50_02; IN50_03; IN50_04; IN50_05; IN50_06; IN50_07; IN50_08; IN50_09; IN50_10; IN50_11; IN50_12; IN50_13; IN50_14; IN50_15; IN50_16; IN50_17; IN50_18;INL50_01; INL50_02;INM50_01; INM50_02;SOL50_01; SOL50_02; SOL50_03; SOL50_04; SOL50_05;PAT50_01; PAT50_02; PAT50_03;PAT50_04			
Estrategias ambientales y territoriales	E-01, E-02, E-04, E-08, E-09, E-12, E-14, E-15, E-16, E-17, E-18, E-19, E-21, E-22, E-23, E-24, E-25, E-26, E-27, E-28, E-29, E-30, E-31, E-32, E-33, E-34, E-35, E-36, E-37, E-38, E-39, E-41, E-44, E-45, E-46, E-47, E-48 y E-49			

Sistema Urbano Rural ¹⁰					Pueblos y comunidades indígenas:
Clasificación:	Localidades con población de 2,500 a 4,999 habitantes ¹¹	No. 0	Pob. 0	Nombre de las localidades: Sin localidad	
Centro Articulador Regional	Localidades con población de 5,000 habitantes y más ¹²	No. 1	Pob. 15,305	Nombre de las localidades: Cuerámaro	No hay presencia

¹ Superficie calculada en kilómetros cuadrados por cada Unidad de Gestión Ambiental y Territorial UGAT, Iplaneg 2026.

² Población total calculada para cada Unidad de Gestión Ambiental y Territorial UGAT con información de Censo de Población y Vivienda, INEGI, 2020. Iplaneg 2026.

³ Densidad poblacional calculada para cada Unidad de Gestión Ambiental y Territorial UGAT con información de Censo de Población y Vivienda, INEGI, 2020. Iplaneg 2026.

⁴ Fuente: Calculada con el Continuo de Elevaciones Mexicano y Modelos Digitales de Elevación (15 m, versión 4.0), del INEGI, 2013.

⁵ Actualización de la cobertura de uso de suelo y vegetación al año 2024.

⁶ Incluye los tipos de vegetación: vegetación acuática y subacuática, otros tipos de vegetación, matorral xerófilo y bosque espinoso.

⁷ Trazo del Camino Real de Tierra Adentro y sitios con valor patrimonial: Información de la SECTURI y de la declaratoria publicada en el POEG (núm. 131, segunda parte, 01 de julio de 2024; Decreto Gubernativo núm. 171). Los elementos representados en el mapa corresponden a símbolos cartográficos de referencia y no a la escala real de los elementos existentes en el territorio. La ubicación representada es de carácter referencial y no necesariamente corresponde al trazo definitivo del proyecto.

⁸ Fuente: Secretaría de Agua y Medio Ambiente, 2025.

⁹ COBIOCOM. Corredor Biocultural Centro Occidente de México. Fuente: Secretaría de Agua y Medio Ambiente, 2025.

¹⁰ Jerarquía de los centros de población en el Sistema Urbano Rural del Estado de Guanajuato, Iplaneg, 2026.

¹¹ Número de localidades existentes en cada Unidad de Gestión Ambiental y Territorial UGAT con información de Censo de Población y Vivienda, INEGI, 2020. Iplaneg 2026.

¹² Número de localidades existentes en cada Unidad de Gestión Ambiental y Territorial UGAT con información de Censo de Población y Vivienda, INEGI, 2020. Iplaneg 2026.

Política ambiental: Aprovechamiento sustentable

Región:

III.- Centro

Subregión:

VI.- Metropolitana Irapuato-Salamanca

Municipio(s):

Irapuato

Superficie¹:
1.0 km²

Densidad de población³:
5,073.0 hab/km²

Población total²:
5,073 habitantes

Pendiente promedio⁴:
1.7°

Sistema Urbano Rural

C. Serv. Rurales

C. Serv. Urbanos

C. Art. del Sis.

C. Art. Reg.

C. Art. Metrop.

Ciudad Central

Carretera Federal

Carretera Estatal

Limites Municipales

Limite Estatal

Uso de Suelo y Vegetación

• AGRH. Agricultura de Riego y Humedad

• AGR T. Agricultura de Temporal

• AH. Asentamientos Humanos

• BC. Bosque Conservado

• BP. Bosque Perturbado

• CA. Cuerpo de Agua

• MC. Matorral Conservado

• MP. Matorral Perturbado

• PI. Pastizal Inducido

• PN. Pastizal Natural

• SBCC. Selva Baja Caducifolia Conservada

• SBGP. Selva Baja Caducifolia Perturbada

• SVEG. Zona Sin Vegetación Aparente

• Otros⁶. Otros Tipos de Vegetación

Porcentaje de cobertura COBIOCOM⁹:

0.0%

Áreas Prioritarias para el Mantenimiento de Bienes y Servicios Ambientales (APMSA):

0.0%

Política territorial: Ordenamiento del desarrollo urbano

Ubicación

Cobertura de uso de suelo y vegetación⁵

Delimitación de UGAT⁷

Potencial de recarga⁸

Baja: 0.0%

Media: 19.5%

Alta: 29.2%

Zona de conservación hidrológica (ZCH):

51.3%

Cuerpo de agua:

0.0%

MODELO

Lineamiento - Meta	L14 Consolidar la planeación, regulación, gestión y desarrollo ordenado del centro de población y sus zonas de crecimiento considerando para ello los principios de política pública establecidos en la materia así como su vinculación funcional con el Sistema Estatal Territorial, conduciéndose en apego a la normatividad vigente en materia ambiental y territorial para los asentamientos humanos, por lo que se estará sujeto a los criterios y acciones de desarrollo urbano que sean determinadas en la planeación municipal.
--------------------	---

Sectores del Desarrollo				
Afinidad sectorial	Rectores	Coadyuvantes	Asociados	De interés
	Asentamiento humano	Turismo	Infraestructura	Industrial y energético
Actividades sectoriales compatibles	Turismo convencional, Asentamientos humanos urbanos, Infraestructura puntual, Infraestructura lineal, Infraestructura de área, Industria ligera, Industria mediana, Energía solar			
Actividades sectoriales incompatibles	Acuicultura, Agricultura de temporal, Agricultura de riego, Ganadería extensiva, Ganadería intensiva, Forestal maderable, Forestal no maderable, Conservación, Turismo alternativo, Asentamientos humanos rurales, Industria pesada,Energía eólica, Minería no metálica de baja disponibilidad, Minería no metálica de alta disponibilidad, Minería metálica			
Criterios de regulación ecológica	RESS0_04;TUR50_01;TUR50_02; TUR50_03; TUR50_04; TUR50_05; TUR50_06; TUR50_07;AHU50_01; AHU50_02; AHU50_03; AHU50_04; AHU50_05; AHU50_06; AHU50_07; AHU50_08; AHU50_09;IF50_01; IF50_02; IF50_03; IF50_04; IF50_05;IFP50_01; IFP50_02; IFP50_03;IFL50_01; IFL50_02; IFL50_03; IFL50_04; IFL50_05; IFL50_06; IFL50_07; IFL50_08;IFA50_01; IFA50_02;IN50_01; IN50_02; IN50_03; IN50_04; IN50_05; IN50_06; IN50_07; IN50_08; IN50_09; IN50_10; IN50_11; IN50_12; IN50_13; IN50_14; IN50_15; IN50_16; IN50_17; IN50_18;INL50_01; INL50_02;INM50_01; INM50_02;SOL50_01; SOL50_02; SOL50_03; SOL50_04; SOL50_05;PAT50_01; PAT50_02; PAT50_03;PAT50_04			
Estrategias ambientales y territoriales	E-01, E-02, E-04, E-07, E-08, E-09, E-10, E-12, E-14, E-15, E-16, E-17, E-18, E-19, E-22, E-23, E-24, E-25, E-26, E-27, E-28, E-29, E-30, E-31, E-32, E-33, E-34, E-35, E-36, E-37, E-38, E-39, E-41, E-44, E-46, E-47, E-48 y E-49			

Sistema Urbano Rural ¹⁰					Pueblos y comunidades indígenas:
Clasificación:	Localidades con población de 2,500 a 4,999 habitantes ¹¹	No.	0	Nombre de las localidades: Sin localidad	
Centro de Servicios Urbanos	Localidades con población de 5,000 habitantes y más ¹²	Pob.	0	No hay presencia	
		No.	1		Nombre de las localidades: San Cristóbal
		Pob.	5,073		

¹ Superficie calculada en kilómetros cuadrados por cada Unidad de Gestión Ambiental y Territorial UGAT, Iplaneg 2026.

² Población total calculada para cada Unidad de Gestión Ambiental y Territorial UGAT con información de Censo de Población y Vivienda, INEGI, 2020. Iplaneg 2026.

³ Densidad poblacional calculada para cada Unidad de Gestión Ambiental y Territorial UGAT con información de Censo de Población y Vivienda, INEGI, 2020. Iplaneg 2026.

⁴ Fuente: Calculada con el Continuo de Elevaciones Mexicano y Modelos Digitales de Elevación (15 m, versión 4.0), del INEGI, 2013.

⁵ Actualización de la cobertura de uso de suelo y vegetación al año 2024.

⁶ Incluye los tipos de vegetación: vegetación acuática y subacuática, otros tipos de vegetación, matorral xerófilo y bosque espinoso.

⁷ Trazo del Camino Real de Tierra Adentro y sitios con valor patrimonial: Información de la SECTURI y de la declaratoria publicada en el POEG (núm. 131, segunda parte, 01 de julio de 2024; Decreto Gubernativo núm. 171). Los elementos representados en el mapa corresponden a símbolos cartográficos de referencia y no a la escala real de los elementos existentes en el territorio. La ubicación representada es de carácter referencial y no necesariamente corresponde al trazo definitivo del proyecto.

⁸ Fuente: Secretaría de Agua y Medio Ambiente, 2025.

⁹ COBIOCOM. Corredor Biocultural Centro Occidente de México. Fuente: Secretaría de Agua y Medio Ambiente, 2025.

¹⁰ Jerarquía de los centros de población en el Sistema Urbano Rural del Estado de Guanajuato, Iplaneg, 2026.

¹¹ Número de localidades existentes en cada Unidad de Gestión Ambiental y Territorial UGAT con información de Censo de Población y Vivienda, INEGI, 2020. Iplaneg 2026.

¹² Número de localidades existentes en cada Unidad de Gestión Ambiental y Territorial UGAT con información de Censo de Población y Vivienda, INEGI, 2020. Iplaneg 2026.

Política ambiental: Área Natural Protegida

Región:

Subregión:

IV.- Sur

VIII.- Agave Azul

Municipio(s): Manuel Doblado

Superficie¹:

31.9 km²

Densidad de población³:

4.4 hab/km²

Población total²:

140 habitantes

Pendiente promedio⁴:

6.8°

Simbología

Sistema Urbano Rural

C. Serv. Rurales

C. Serv. Urbanos

C. Art. del Sis.

C. Art. Reg.

C. Art. Metrop.

Ciudad Central

Carretera Federal

Carretera Estatal

Limites Municipales

Limite Estatal

Uso de Suelo y Vegetación

• AGRH. Agricultura de Riego y Humedad

• AGR T. Agricultura de Temporal

• AH. Asentamientos Humanos

• BC. Bosque Conservado

• BP. Bosque Perturbado

• CA. Cuerpo de Agua

• MC. Matorral Conservado

• MP. Matorral Perturbado

• PI. Pastizal Inducido

• PN. Pastizal Natural

• SBCC. Selva Baja Caducifolia Conservada

• SBCE. Selva Baja Caducifolia Perturbada

• SVEG. Zona Sin Vegetación Aparente

• Otros⁶. Otros Tipos de Vegetación

Política territorial: Área Natural Protegida

Ubicación

Cobertura de uso de suelo y vegetación⁵

Delimitación de UGAT⁷

Potencial de recarga⁸

Porcentaje de cobertura COBIOCOM⁹:

100.0%

Áreas Prioritarias para el Mantenimiento de Bienes y Servicios Ambientales (APMSA):

97.0%

Baja: 2.2%

Media: 0.0%

Alta: 97.8%

Zona de conservación hidrológica (ZCH):

0.0%

Cuerpo de agua:

0.0%

MODELO

Lineamiento - Meta	L1 Preservar y restaurar el equilibrio ecológico en los ecosistemas y asegurar su aprovechamiento racional implementando el Programa de Manejo decretado del ANP o su Estrategia.
--------------------	---

Sectores del Desarrollo				
Afinidad sectorial	Rectores	Coadyuvantes	Asociados	De interés
	Sujeto a Programa de Manejo	Sujeto a Programa de Manejo	Sujeto a Programa de Manejo	Sujeto a Programa de Manejo
Actividades sectoriales compatibles	Sujeto a programa de manejo			
Actividades sectoriales incompatibles	Sujeto a programa de manejo			
Criterios de regulación ecológica	No aplica			
Estrategias ambientales y territoriales	E-03, E-05, E-46, E-47, E-48 y E-49			

Sistema Urbano Rural ¹⁰					Pueblos y comunidades indígenas:
Clasificación:	Localidades con población de 2,500 a 4,999 habitantes ¹¹	No.	0	Nombre de las localidades: Sin localidad	
		Pob.	0		
No aplica	Localidades con población de 5,000 habitantes y más ¹²	No.	0	Nombre de las localidades: Sin localidad	No hay presencia
		Pob.	0		

¹ Superficie calculada en kilómetros cuadrados por cada Unidad de Gestión Ambiental y Territorial UGAT, Iplaneg 2026.

² Población total calculada para cada Unidad de Gestión Ambiental y Territorial UGAT con información de Censo de Población y Vivienda, INEGI, 2020. Iplaneg 2026.

³ Densidad poblacional calculada para cada Unidad de Gestión Ambiental y Territorial UGAT con información de Censo de Población y Vivienda, INEGI, 2020. Iplaneg 2026.

⁴ Fuente: Calculada con el Continuo de Elevaciones Mexicano y Modelos Digitales de Elevación (15 m, versión 4.0), del INEGI, 2013.

⁵ Actualización de la cobertura de uso de suelo y vegetación al año 2024.

⁶ Incluye los tipos de vegetación: vegetación acuática y subacuática, otros tipos de vegetación, matorral xerófilo y bosque espinoso.

⁷ Trazo del Camino Real de Tierra Adentro y sitios con valor patrimonial: Información de la SECTURI y de la declaratoria publicada en el POEG (núm. 131, segunda parte, 01 de julio de 2024; Decreto Gubernativo núm. 171). Los elementos representados en el mapa corresponden a símbolos cartográficos de referencia y no a la escala real de los elementos existentes en el territorio. La ubicación representada es de carácter referencial y no necesariamente corresponde al trazo definitivo del proyecto.

⁸ Fuente: Secretaría de Agua y Medio Ambiente, 2025.

⁹ COBIOCOM. Corredor Biocultural Centro Occidente de México. Fuente: Secretaría de Agua y Medio Ambiente, 2025.

¹⁰ Jerarquía de los centros de población en el Sistema Urbano Rural del Estado de Guanajuato, Iplaneg, 2026.

¹¹ Número de localidades existentes en cada Unidad de Gestión Ambiental y Territorial UGAT con información de Censo de Población y Vivienda, INEGI, 2020. Iplaneg 2026.

¹² Número de localidades existentes en cada Unidad de Gestión Ambiental y Territorial UGAT con información de Censo de Población y Vivienda, INEGI, 2020. Iplaneg 2026.

Política ambiental: Aprovechamiento sustentable

Política territorial: Fortalecimiento territorial

Región:

III.- Centro y IV.- Sur

Subregión:

VI.- Metropolitana Irapuato-Salamanca y VIII.- Agave Azul

Municipio(s):

Irapuato, Pueblo Nuevo, Salamanca

Superficie¹:
84.6 km²

Densidad de población³:
275.3 hab/km²

Población total²:
23,291 habitantes

Pendiente promedio⁴:
1.3°

Sistema Urbano Rural

C. Serv. Rurales

C. Serv. Urbanos

C. Art. del Sis.

C. Art. Reg.

C. Art. Metrop.

Ciudad Central

Carretera Federal

Carretera Estatal

Limites Municipales

Limite Estatal

Uso de Suelo y Vegetación

• AGRH. Agricultura de Riego y Humedad

• AGR T. Agricultura de Temporal

• AH. Asentamientos Humanos

• BC. Bosque Conservado

• BP. Bosque Perturbado

• CA. Cuerpo de Agua

• MC. Matorral Conservado

• MP. Matorral Perturbado

• PI. Pastizal Inducido

• PN. Pastizal Natural

• SBCC. Selva Baja Caducifolia Conservada

• SBCCP. Selva Baja Caducifolia Perturbada

• SVEG. Zona Sin Vegetación Aparente

• Otros⁶. Otros Tipos de Vegetación

Porcentaje de cobertura COBIOCOM⁹:

0.0%

Áreas Prioritarias para el Mantenimiento de Bienes y Servicios Ambientales (APMSA):

1.0%

Ubicación

Cobertura de uso de suelo y vegetación⁵

Delimitación de UGAT⁷

Potencial de recarga⁸

Baja: 0.0%

Media: 42.1%

Alta: 55.6%

Zona de conservación hidrológica (ZCH):

2.3%

Cuerpo de agua:

0.0%

MODELO

Lineamiento - Meta	L12 Impulsar la consolidación en la tecnificación del riego, gestión eficiente del agua y fomento de cultivos de menor demanda hídrica; aplicación responsable de fertilizantes y agroquímicos, y otras prácticas que mejoren las condiciones del suelo, así como la gestión integral de residuos, así como la gestión del suelo para regular el crecimiento ordenado de los asentamientos.
--------------------	---

Sectores del Desarrollo

Afinidad sectorial	Rectores	Coadyuvantes	Asociados	De interés
	Agrícola	Pecuario	Infraestructura, acuacultura y asentamientos humanos	Industrial, energético, minero y turismo

Actividades sectoriales compatibles	Acuacultura, Agricultura de temporal, Agricultura de riego, Ganadería extensiva, Ganadería intensiva, Turismo alternativo, Asentamientos humanos rurales, Infraestructura puntual, Infraestructura lineal, Infraestructura de área,Industria ligera, Energía eólica, Energía solar, Minería no metálica de alta disponibilidad
-------------------------------------	--

Actividades sectoriales incompatibles	Forestal maderable, Forestal no maderable, Conservación, Turismo convencional, Asentamientos humanos urbanos, Industria mediana, Industria pesada, Minería no metálica de baja disponibilidad, Minería metálica
---------------------------------------	---

Criterios de regulación ecológica	ACU50_01; ACU50_02; ACU50_03; ACU50_04; ACU50_05; ACU50_06;AG50_03; AG50_04; AG50_05; AG50_06; AG50_07; AG50_08; AG50_09; AG50_10; AG50_11;AGT50_01; AGT50_02; AGT50_03; AGT50_04;AGR50_01; AGR50_02; AGR50_03; AGR50_04; AGR50_05; AGR50_06; AGR50_07; AGR50_08; AGR50_09; AGR50_10; AGR50_11;AGI50_01; AGI50_02; AGI50_03; AGI50_04; AGI50_05; AGI50_06; AGI50_07; AGI50_08; AGI50_09; AGI50_10; AGI50_11; AGI50_12; AGI50_13; AGI50_14; AGI50_15;GEX50_02; GEX50_03; GEX50_04;GEX50_06; GEX50_07;GIN50_01; GIN50_02; GIN50_03; GIN50_04; GIN50_05; GIN50_06; GIN50_07;TAL50_01; TAL50_04; TAL50_06; TAL50_07; TAL50_11; TAL50_12; TAL50_13; TAL50_14; TAL50_16;AHR50_01; AHR50_02; AHR50_03 AHR50_04; AHR50_05; AHR50_06; AHR50_07; AHR50_08; AHR50_09; AHR50_11; AHR50_12;IF50_01; IF50_02; IF50_03; IF50_04; IF50_05;IFP50_01; IFP50_02; IFP50_03;IFL50_01; IFL50_02; IFL50_03; IFL50_04; IFL50_05; IFL50_06; IFL50_07; IFL50_08;IFA50_01; IFA50_02;IN50_01; IN50_02; IN50_03; IN50_04; IN50_05; IN50_06; IN50_07; IN50_08; IN50_09; IN50_10; IN50_11; IN50_12; IN50_13; IN50_14; IN50_15; IN50_16; IN50_17; IN50_18;INL50_01; INL50_02; INL50_03;EOL50_01; EOL50_02; EOL50_03; EOL50_04; EOL50_05;SOL50_01; SOL50_02; SOL50_03; SOL50_04; SOL50_05;MNM50A_01; MNMA50_02; MNMA50_07;PAT50_03
-----------------------------------	---

Estrategias ambientales y territoriales	E-01, E-06, E-07, E-10, E-11, E-13, E-14, E-16, E-17, E-18, E-19, E-21, E-22, E-26, E-27, E-28, E-29, E-30, E-31, E-32, E-33, E-34, E-35, E-36, E-37, E-38, E-39, E-40, E-41, E-43, E-44, E-46, E-47, E-48 y E-49
---	---

Sistema Urbano Rural ¹⁰					Pueblos y comunidades indígenas:
Clasificación:	Localidades con población de 2,500 a 4,999 habitantes ¹¹	No. 3	Pob. 10,888	Nombre de las localidades: Loma Pelada, Los Prietos (El Cajón), Cuarta Brigada	
Centro de Servicios Rurales	Localidades con población de 5,000 habitantes y más ¹²	No. 0	Pob. 0	Nombre de las localidades: Sin localidad	No hay presencia
		Pob. 0			

¹ Superficie calculada en kilómetros cuadrados por cada Unidad de Gestión Ambiental y Territorial UGAT, Iplaneg 2026.

² Población total calculada para cada Unidad de Gestión Ambiental y Territorial UGAT con información de Censo de Población y Vivienda, INEGI, 2020. Iplaneg 2026.

³ Densidad poblacional calculada para cada Unidad de Gestión Ambiental y Territorial UGAT con información de Censo de Población y Vivienda, INEGI, 2020. Iplaneg 2026.

⁴ Fuente: Calculada con el Continuo de Elevaciones Mexicano y Modelos Digitales de Elevación (15 m, versión 4.0), del INEGI, 2013.

⁵ Actualización de la cobertura de uso de suelo y vegetación al año 2024.

⁶ Incluye los tipos de vegetación: vegetación acuática y subacuática, otros tipos de vegetación, matorral xerófilo y bosque espinoso.

⁷ Trazo del Camino Real de Tierra Adentro y sitios con valor patrimonial: Información de la SECTURI y de la declaratoria publicada en el POEG (núm. 131, segunda parte, 01 de julio de 2024; Decreto Gubernativo núm. 171). Los elementos representados en el mapa corresponden a símbolos cartográficos de referencia y no a la escala real de los elementos existentes en el territorio. La ubicación representada es de carácter referencial y no necesariamente corresponde al trazo definitivo del proyecto.

⁸ Fuente: Secretaría de Agua y Medio Ambiente, 2025.

⁹ COBIOCOM. Corredor Biocultural Centro Occidente de México. Fuente: Secretaría de Agua y Medio Ambiente, 2025.

¹⁰ Jerarquía de los centros de población en el Sistema Urbano Rural del Estado de Guanajuato, Iplaneg, 2026.

¹¹ Número de localidades existentes en cada Unidad de Gestión Ambiental y Territorial UGAT con información de Censo de Población y Vivienda, INEGI, 2020. Iplaneg 2026.

¹² Número de localidades existentes en cada Unidad de Gestión Ambiental y Territorial UGAT con información de Censo de Población y Vivienda, INEGI, 2020. Iplaneg 2026.

Política ambiental: Restauración ecológica

Región:

Subregión:

Municipio(s):

Apaseo el Grande, Celaya

Superficie¹:

87.5 km²

Densidad de población³:

113.8 hab/km²

Población total²:

9,961 habitantes

Pendiente promedio⁴:

4.0°

Simbología

Sistema Urbano Rural

C. Serv. Rurales

C. Serv. Urbanos

C. Art. del Sis.

C. Art. Reg.

C. Art. Metrop.

Ciudad Central

Carretera Federal

Carretera Estatal

Limites Municipales

Limite Estatal

Uso de Suelo y Vegetación

• AGRH. Agricultura de Riego y Humedad

• AGR T. Agricultura de Temporal

• AH. Asentamientos Humanos

• BC. Bosque Conservado

• BP. Bosque Perturbado

• CA. Cuerpo de Agua

• MC. Matorral Conservado

• MP. Matorral Perturbado

• PI. Pastizal Inducido

• PN. Pastizal Natural

• SBCC. Selva Baja Caducifolia Conservada

• SBCEP. Selva Baja Caducifolia Perturbada

• SVEG. Zona Sin Vegetación Aparente

• Otros⁶. Otros Tipos de Vegetación

Porcentaje de cobertura COBIOCOM⁹:

86.3%

Áreas Prioritarias para el Mantenimiento de Bienes y Servicios Ambientales (APMSA):

19.0%

Política territorial: Rehabilitación territorial

Ubicación

Cobertura de uso de suelo y vegetación⁵

Delimitación de UGAT⁷

Potencial de recarga⁸

Baja: 30.7%

Media: 61.6%

Alta: 7.5%

Zona de conservación hidrológica (ZCH):

0.0%

Cuerpo de agua:

0.0%

MODELO

Lineamiento - Meta	L8 Recuperar las funciones productivas de la UGAT a mediano plazo, implementando prácticas de manejo sustentables en los sectores con vocación territorial, que permitan controlar y revertir las condiciones de deterioro de suelos, agua y vegetación, potencializando su aprovechamiento y el mejoramiento de las localidades rurales.
--------------------	---

Sectores del Desarrollo				
Afinidad sectorial	Rectores		Coadyuvantes	
	Agrícola		Pecuario	Asentamientos humanos y turismo
Actividades sectoriales compatibles	Agricultura de temporal, Agricultura de riego, Ganadería extensiva, Ganadería intensiva, Turismo alternativo, Asentamientos humanos rurales, Infraestructura puntual, Infraestructura lineal, Infraestructura de área, Energía eólica,Energía solar, Minería no metálica de alta disponibilidad			
Actividades sectoriales incompatibles	Acuicultura, Forestal maderable, Forestal no maderable, Conservación, Turismo convencional, Asentamientos humanos urbanos, Industria ligera, Industria mediana, Industria pesada, Minería no metálica de baja disponibilidad, Minería metálica			
Criterios de regulación ecológica	AG50_01; AG50_02; AG50_03; AG50_04; AG50_05; AG50_06; AG50_07; AG50_08; AG50_09; AG50_10; AG50_11; AG50_12;AGT50_01; AGT50_02; AGT50_03; AGT50_04;AGR50_01; AGR50_02; AGR50_03; AGR50_04; AGR50_05; AGR50_06; AGR50_07; AGR50_08; AGR50_09; AGR50_10; AGR50_11;GEX50_01; GEX50_02; GEX50_03; GEX50_04; GEX50_05; GEX50_06; GEX50_07;GIN50_01; GIN50_02; GIN50_03; GIN50_04; GIN50_05; GIN50_06; GIN50_07;TAL50_01; TAL50_06; TAL50_07; TAL50_08; TAL50_09; TAL50_10; TAL50_11; TAL50_12; TAL50_13; TAL50_14; TAL50_15;AHR50_01; AHR50_02; AHR50_03 AHR50_04; AHR50_05; AHR50_06; AHR50_07; AHR50_08; AHR50_09; AHR50_10; AHR50_11; AHR50_12;IF50_01; IF50_02; IF50_03; IF50_04; IF50_05;IFP50_01; IFP50_02; IFP50_03;IFL50_01; IFL50_02; IFL50_03; IFL50_04; IFL50_05; IFL50_06; IFL50_07; IFL50_08;IFA50_01; IFA50_02;EOL50_01; EOL50_02; EOL50_03; EOL50_04; EOL50_05;SOL50_01; SOL50_02; SOL50_03; SOL50_04; SOL50_05;MNMA50_01; MNMA50_02; MNMA50_03; MNMA50_04; MNMA50_05; MNMA50_06; MNMA50_07; MNMA50_08; MNMA50_09; MNMA50_10;PAT50_03;GEO50_01; GEO50_02; GEO50_03; GEO50_04; GEO50_05			
Estrategias ambientales y territoriales	E-04, E-05, E-07, E-09, E-19, E-21, E-32, E-33, E-36, E-37, E-38, E-39, E-40, E-43, E-44, E-46, E-47, E-48 y E-49			

Sistema Urbano Rural ¹⁰					Pueblos y comunidades indígenas:
Clasificación:	Localidades con población de 2,500 a 4,999 habitantes ¹¹	No.	1	Nombre de las localidades: Jocoqui	
Centro de Servicios Rurales	Localidades con población de 5,000 habitantes y más ¹²	Pob.	3,346	No hay presencia	
		No.	0		Nombre de las localidades: Sin localidad
		Pob.	0		

¹ Superficie calculada en kilómetros cuadrados por cada Unidad de Gestión Ambiental y Territorial UGAT, Iplaneg 2026.

² Población total calculada para cada Unidad de Gestión Ambiental y Territorial UGAT con información de Censo de Población y Vivienda, INEGI, 2020. Iplaneg 2026.

³ Densidad poblacional calculada para cada Unidad de Gestión Ambiental y Territorial UGAT con información de Censo de Población y Vivienda, INEGI, 2020. Iplaneg 2026.

⁴ Fuente: Calculada con el Continuo de Elevaciones Mexicano y Modelos Digitales de Elevación (15 m, versión 4.0), del INEGI, 2013.

⁵ Actualización de la cobertura de uso de suelo y vegetación al año 2024.

⁶ Incluye los tipos de vegetación: vegetación acuática y subacuática, otros tipos de vegetación, matorral xerófilo y bosque espinoso.

⁷ Trazo del Camino Real de Tierra Adentro y sitios con valor patrimonial: Información de la SECTURI y de la declaratoria publicada en el POEG (núm. 131, segunda parte, 01 de julio de 2024; Decreto Gubernativo núm. 171).

Los elementos representados en el mapa corresponden a símbolos cartográficos de referencia y no a la escala real de los elementos existentes en el territorio. La ubicación representada es de carácter referencial y no necesariamente corresponde al trazo definitivo del proyecto.

⁸ Fuente: Secretaría de Agua y Medio Ambiente, 2025.

⁹ COBIOCOM. Corredor Biocultural Centro Occidente de México. Fuente: Secretaría de Agua y Medio Ambiente, 2025.

¹⁰ Jerarquía de los centros de población en el Sistema Urbano Rural del Estado de Guanajuato, Iplaneg, 2026.

¹¹ Número de localidades existentes en cada Unidad de Gestión Ambiental y Territorial UGAT con información de Censo de Población y Vivienda, INEGI, 2020. Iplaneg 2026.

¹² Número de localidades existentes en cada Unidad de Gestión Ambiental y Territorial UGAT con información de Censo de Población y Vivienda, INEGI, 2020. Iplaneg 2026.

Política ambiental: Aprovechamiento sustentable

Región:

Subregión:

Municipio(s):

Superficie¹:

14.0 km²

Densidad de población³:

111.9 hab/km²

Población total²:

1,566 habitantes

Pendiente promedio⁴:

0.1°

Sistema Urbano Rural

C. Serv. Rurales

C. Serv. Urbanos

C. Art. del Sis.

C. Art. Reg.

C. Art. Metrop.

Ciudad Central

Carretera Federal

Carretera Estatal

Limites Municipales

Limite Estatal

Uso de Suelo y Vegetación

• AGRH. Agricultura de Riego y Humedad

• AGR T. Agricultura de Temporal

• AH. Asentamientos Humanos

• BC. Bosque Conservado

• BP. Bosque Perturbado

• CA. Cuerpo de Agua

• MC. Matorral Conservado

• MP. Matorral Perturbado

• PI. Pastizal Inducido

• PN. Pastizal Natural

• SBCC. Selva Baja Caducifolia Conservada

• SBCCP. Selva Baja Caducifolia Perturbada

• SVEG. Zona Sin Vegetación Aparente

• Otros⁶. Otros Tipos de Vegetación

Porcentaje de cobertura COBIOCOM⁹:

0.0%

Áreas Prioritarias para el Mantenimiento de Bienes y Servicios Ambientales (APMSA):

0.0%

Política territorial: Fortalecimiento territorial

Ubicación

Cobertura de uso de suelo y vegetación⁵

Delimitación de UGAT⁷

Potencial de recarga⁸

Baja: 0.0%

Media: 76.2%

Alta: 23.8%

Zona de conservación hidrológica (ZCH):

0.0%

Cuerpo de agua:

0.0%

MODELO

Lineamiento - Meta	L13 Impulsar la creación y fortalecimiento de infraestructura estratégica que facilite el desarrollo de actividades industriales bajo criterios de sustentabilidad y mitigación a efectos de cambio climático, promoviendo el uso eficiente y el reúso del agua, así como el manejo responsable de insumos. Acciones a realizarse con un enfoque de economía circular, responsabilidad social, asegurando beneficios al medio ambiente y a las comunidades locales cercanas.
--------------------	--

Sectores del Desarrollo				
Afinidad sectorial	Rectores	Coadyuvantes	Asociados	De interés
	Industrial	Infraestructura	Asentamientos humanos, agrícola y pecuario	Energético y minero
Actividades sectoriales compatibles	Agricultura de riego, Ganadería extensiva, Ganadería intensiva, Asentamientos humanos rurales, Infraestructura puntual, Infraestructura lineal, Infraestructura de área, Industria ligera, Industria mediana, Industria pesada, Energía solar,Minería no metálica de alta disponibilidad			
Actividades sectoriales incompatibles	Acuicultura, Agricultura de temporal, Forestal maderable, Forestal no maderable, Conservación, Turismo alternativo, Turismo convencional, Asentamientos humanos urbanos, Energía eólica, Minería no metálica de baja disponibilidad,Minería metálica			
Criterios de regulación ecológica	AG50_03; AG50_04; AG50_05; AG50_06; AG50_07; AG50_08; AG50_09; AG50_10; AG50_11;AGR50_02; AGR50_03; AGR50_04;AGI50_01; AGI50_02; AGI50_03; AGI50_04; AGI50_05; AGI50_06; AGI50_07; AGI50_08; AGI50_09; AGI50_10; AGI50_11; AGI50_12; AGI50_13; AGI50_14; AGI50_15;GEX50_01; GEX50_02; GEX50_03; GEX50_04; GEX50_05; GEX50_06; GEX50_07;GIN50_08;AHR50_01; AHR50_02; AHR50_03 AHR50_04; AHR50_05; AHR50_06; AHR50_07; AHR50_08; AHR50_09; AHR50_11;IF50_01; IF50_02; IF50_03; IF50_04; IF50_05;IFP50_01; IFP50_02; IFP50_03;IFL50_01; IFL50_02; IFL50_03; IFL50_04; IFL50_05; IFL50_06; IFL50_07; IFL50_08;IFA50_01; IFA50_02;IN50_01; IN50_02; IN50_03; IN50_04; IN50_05; IN50_06; IN50_07; IN50_08; IN50_09; IN50_10; IN50_11; IN50_12; IN50_13; IN50_14; IN50_15; IN50_16; IN50_17; IN50_18;INL50_01; INL50_02;INM50_01; INM50_02;INP50_01; INP50_02;SOL50_01; SOL50_02; SOL50_03; SOL50_04; SOL50_05;MNM50A_01; MNMA50_02;PAT50_03;TL50_01; TL50_02; TL50_03; TL50_04; TL50_05			
Estrategias ambientales y territoriales	E-01, E-02, E-07, E-08, E-09, E-10, E-12, E-14, E-16, E-17, E-18, E-19, E-21, E-22, E-26, E-27, E-28, E-29, E-30, E-31, E-32, E-33, E-34, E-35, E-36, E-37, E-38, E-39, E-40, E-41, E-43, E-44, E-46, E-47, E-48 y E-49			

Sistema Urbano Rural ¹⁰					Pueblos y comunidades indígenas:
Clasificación:	Localidades con población de 2,500 a 4,999 habitantes ¹¹	No. 0	Pob. 0	Nombre de las localidades: Sin localidad	
No aplica	Localidades con población de 5,000 habitantes y más ¹²	No. 0	Pob. 0	Nombre de las localidades: Sin localidad	No hay presencia

¹ Superficie calculada en kilómetros cuadrados por cada Unidad de Gestión Ambiental y Territorial UGAT, Iplaneg 2026.

² Población total calculada para cada Unidad de Gestión Ambiental y Territorial UGAT con información de Censo de Población y Vivienda, INEGI, 2020. Iplaneg 2026.

³ Densidad poblacional calculada para cada Unidad de Gestión Ambiental y Territorial UGAT con información de Censo de Población y Vivienda, INEGI, 2020. Iplaneg 2026.

⁴ Fuente: Calculada con el Continuo de Elevaciones Mexicano y Modelos Digitales de Elevación (15 m, versión 4.0), del INEGI, 2013.

⁵ Actualización de la cobertura de uso de suelo y vegetación al año 2024.

⁶ Incluye los tipos de vegetación: vegetación acuática y subacuática, otros tipos de vegetación, matorral xerófilo y bosque espinoso.

⁷ Trazo del Camino Real de Tierra Adentro y sitios con valor patrimonial: Información de la SECTURI y de la declaratoria publicada en el POEG (núm. 131, segunda parte, 01 de julio de 2024; Decreto Gubernativo núm. 171). Los elementos representados en el mapa corresponden a símbolos cartográficos de referencia y no a la escala real de los elementos existentes en el territorio. La ubicación representada es de carácter referencial y no necesariamente corresponde al trazo definitivo del proyecto.

⁸ Fuente: Secretaría de Agua y Medio Ambiente, 2025.

⁹ COBIOCOM. Corredor Biocultural Centro Occidente de México. Fuente: Secretaría de Agua y Medio Ambiente, 2025.

¹⁰ Jerarquía de los centros de población en el Sistema Urbano Rural del Estado de Guanajuato, Iplaneg, 2026.

¹¹ Número de localidades existentes en cada Unidad de Gestión Ambiental y Territorial UGAT con información de Censo de Población y Vivienda, INEGI, 2020. Iplaneg 2026.

¹² Número de localidades existentes en cada Unidad de Gestión Ambiental y Territorial UGAT con información de Censo de Población y Vivienda, INEGI, 2020. Iplaneg 2026.


Política ambiental: Aprovechamiento sustentable

Política territorial: Fortalecimiento territorial


Región:
III.- Centro y IV.- Sur

Subregión:
VI.- Metropolitana Irapuato-Salamanca y VIII.- Agave Azul


Ubicación




Cobertura de uso de suelo y vegetación⁵




Municipio(s): Irapuato, Pueblo Nuevo




Superficie¹:
32.2 km²



Densidad de población³:
253.0 hab/km²



Población total²:
8,147 habitantes



Pendiente promedio⁴:
0.8°

Sistema Urbano Rural

C. Serv. Rurales

C. Serv. Urbanos

C. Art. del Sis.

C. Art. Reg.

C. Art. Metrop.

Ciudad Central

Carretera Federal

Carretera Estatal

Límites Municipales

Límite Estatal

Uso de Suelo y Vegetación

• AGRH. Agricultura de Riego y Humedad

• AGR T. Agricultura de Temporal

• AH. Asentamientos Humanos

• BC. Bosque Conservado

• BP. Bosque Perturbado

• CA. Cuerpo de Agua

• MC. Matorral Conservado

• MP. Matorral Perturbado

• PI. Pastizal Inducido

• PN. Pastizal Natural

• SBCC. Selva Baja Caducifolia Conservada

• SBCCP. Selva Baja Caducifolia Perturbada


• SVEG. Zona Sin Vegetación Aparente

• Otros⁶. Otros Tipos de Vegetación


Porcentaje de cobertura COBIOCOM⁹: 0.0%

Áreas Prioritarias para el Mantenimiento de Bienes y Servicios Ambientales (APMSA): 0.0%

Delimitación de UGAT⁷



Potencial de recarga⁸



Baja: 0.0%Media: 98.1%Alta: 0.0%

Zona de conservación hidrológica (ZCH): 1.9%

Cuerpo de agua: 0.0%

MODELO

Lineamiento - Meta	L12 Impulsar la consolidación en la tecnificación del riego, gestión eficiente del agua y fomento de cultivos de menor demanda hídrica; aplicación responsable de fertilizantes y agroquímicos, y otras prácticas que mejoren las condiciones del suelo, así como la gestión integral de residuos, así como la gestión del suelo para regular el crecimiento ordenado de los asentamientos.
--------------------	---

Sectores del Desarrollo

Afinidad sectorial	Rectores	Coadyuvantes	Asociados	De interés
	Agrícola	Pecuario	Infraestructura, acuacultura y asentamientos humanos	Industrial, energético, minero y turismo
Actividades sectoriales compatibles	Acuacultura, Agricultura de riego, Ganadería extensiva, Ganadería intensiva, Turismo alternativo, Asentamientos humanos rurales, Infraestructura puntual, Infraestructura lineal, Infraestructura de área, Industria ligera, Energía solar,Minería no metálica de alta disponibilidad			
Actividades sectoriales incompatibles	Agricultura de temporal, Forestal maderable, Forestal no maderable, Conservación, Turismo convencional, Asentamientos humanos urbanos, Industria mediana, Industria pesada, Energía eólica, Minería no metálica de baja disponibilidad,Minería metálica			
Criterios de regulación ecológica	ACU50_01; ACU50_02; ACU50_03; ACU50_04; ACU50_05; ACU50_06;AG50_03; AG50_04; AG50_05; AG50_06; AG50_07; AG50_08; AG50_09; AG50_10; AG50_11;AGR50_01; AGR50_02; AGR50_03; AGR50_04; AGR50_05; AGR50_06; AGR50_07; AGR50_08; AGR50_09; AGR50_10; AGR50_11;AGI50_01; AGI50_02; AGI50_03; AGI50_04; AGI50_05; AGI50_06; AGI50_07; AGI50_08; AGI50_09; AGI50_10; AGI50_11; AGI50_12; AGI50_13; AGI50_14; AGI50_15;GEX50_02; GEX50_03; GEX50_04;GEX50_06; GEX50_07;GIN50_08;TAL50_01; TAL50_04; TAL50_06; TAL50_07; TAL50_11; TAL50_12; TAL50_13; TAL50_14;AHR50_01; AHR50_02; AHR50_03 AHR50_04; AHR50_05; AHR50_06; AHR50_07; AHR50_08; AHR50_09; AHR50_11; AHR50_12;IF50_01; IF50_02; IF50_03; IF50_04; IF50_05;IFP50_01; IFP50_02; IFP50_03;IFL50_01; IFL50_02; IFL50_03; IFL50_04; IFL50_05; IFL50_06; IFL50_07; IFL50_08;IFA50_01; IFA50_02;IN50_01; IN50_02; IN50_03; IN50_04; IN50_05; IN50_06; IN50_07; IN50_08; IN50_09; IN50_10; IN50_11; IN50_12; IN50_13; IN50_14; IN50_15; IN50_16; IN50_17; IN50_18;INL50_01; INL50_02; INL50_03;SOL50_01; SOL50_02; SOL50_03; SOL50_04; SOL50_05;MNMA50_01; MNMA50_02; MNMA50_03; MNMA50_04; MNMA50_05; MNMA50_06; MNMA50_07; MNMA50_08; MNMA50_09; MNMA50_10;PAT50_03			
Estrategias ambientales y territoriales	E-01, E-06, E-13, E-14, E-16, E-17, E-18, E-19, E-21, E-22, E-26, E-27, E-28, E-29, E-30, E-31, E-32, E-33, E-34, E-35, E-36, E-37, E-38, E-39, E-40, E-41, E-43, E-44, E-46, E-47, E-48 y E-49			

Sistema Urbano Rural ¹⁰					Pueblos y comunidades indígenas:
Clasificación:	Localidades con población de 2,500 a 4,999 habitantes ¹¹	No. 1	Pob. 3,099	Nombre de las localidades: Tomelopitos	
Centro de Servicios Rurales	Localidades con población de 5,000 habitantes y más ¹²	No. 0	Pob. 0	Nombre de las localidades: Sin localidad	No hay presencia

¹ Superficie calculada en kilómetros cuadrados por cada Unidad de Gestión Ambiental y Territorial UGAT, Iplaneg 2026.

² Población total calculada para cada Unidad de Gestión Ambiental y Territorial UGAT con información de Censo de Población y Vivienda, INEGI, 2020. Iplaneg 2026.

³ Densidad poblacional calculada para cada Unidad de Gestión Ambiental y Territorial UGAT con información de Censo de Población y Vivienda, INEGI, 2020. Iplaneg 2026.

⁴ Fuente: Calculada con el Continuo de Elevaciones Mexicano y Modelos Digitales de Elevación (15 m, versión 4.0), del INEGI, 2013.

⁵ Actualización de la cobertura de uso de suelo y vegetación al año 2024.

⁶ Incluye los tipos de vegetación: vegetación acuática y subacuática, otros tipos de vegetación, matorral xerófilo y bosque espinoso.

⁷ Trazo del Camino Real de Tierra Adentro y sitios con valor patrimonial: Información de la SECTURI y de la declaratoria publicada en el POEG (núm. 131, segunda parte, 01 de julio de 2024; Decreto Gubernativo núm. 171). Los elementos representados en el mapa corresponden a símbolos cartográficos de referencia y no a la escala real de los elementos existentes en el territorio. La ubicación representada es de carácter referencial y no necesariamente corresponde al trazo definitivo del proyecto.

⁸ Fuente: Secretaría de Agua y Medio Ambiente, 2025.

⁹ COBIOCOM. Corredor Biocultural Centro Occidente de México. Fuente: Secretaría de Agua y Medio Ambiente, 2025.

¹⁰ Jerarquía de los centros de población en el Sistema Urbano Rural del Estado de Guanajuato, Iplaneg, 2026.

¹¹ Número de localidades existentes en cada Unidad de Gestión Ambiental y Territorial UGAT con información de Censo de Población y Vivienda, INEGI, 2020. Iplaneg 2026.

¹² Número de localidades existentes en cada Unidad de Gestión Ambiental y Territorial UGAT con información de Censo de Población y Vivienda, INEGI, 2020. Iplaneg 2026.

Política ambiental: Restauración ecológica

Región:

Subregión:

Municipio(s):

Apaseo el Grande

Superficie¹:
14.4 km²

Densidad de población³:
3.8 hab/km²

Población total²:
55 habitantes

Pendiente promedio⁴:
3.1°

Sistema Urbano Rural

C. Serv. Rurales

C. Serv. Urbanos

C. Art. del Sis.

C. Art. Reg.

C. Art. Metrop.

Ciudad Central

Carretera Federal

Carretera Estatal

Limites Municipales

Limite Estatal

Uso de Suelo y Vegetación

• AGRH. Agricultura de Riego y Humedad

• AGR T. Agricultura de Temporal

• AH. Asentamientos Humanos

• BC. Bosque Conservado

• BP. Bosque Perturbado

• CA. Cuerpo de Agua

• MC. Matorral Conservado

• MP. Matorral Perturbado

• PI. Pastizal Inducido

• PN. Pastizal Natural

• SBCC. Selva Baja Caducifolia Conservada

• SBGP. Selva Baja Caducifolia Perturbada

• SVEG. Zona Sin Vegetación Aparente

• Otros⁶. Otros Tipos de Vegetación

Porcentaje de cobertura COBIOCOM⁹:

0.0%

Áreas Prioritarias para el Mantenimiento de Bienes y Servicios Ambientales (APMSA):

3.0%

Política territorial: Rehabilitación territorial

Ubicación

Cobertura de uso de suelo y vegetación⁵

Delimitación de UGAT⁷

Potencial de recarga⁸

Baja: 32.7%

Media: 66.4%

Alta: 0.0%

Zona de conservación hidrológica (ZCH):

0.0%

Cuerpo de agua:

0.0%

MODELO

Lineamiento - Meta	L8 Recuperar las funciones productivas de la UGAT a mediano plazo, implementando prácticas de manejo sustentables en los sectores con vocación territorial, que permitan controlar y revertir las condiciones de deterioro de suelos, agua y vegetación, potencializando su aprovechamiento y el mejoramiento de las localidades rurales.
--------------------	---

Sectores del Desarrollo					
Afinidad sectorial	Rectores		Coadyuvantes	Asociados	De interés
	Agrícola y pecuario		Conservación	Turismo	Infraestructura, energético y minero
Actividades sectoriales compatibles	Agricultura de temporal, Agricultura de riego, Ganadería extensiva, Conservación, Turismo alternativo, Infraestructura puntual, Infraestructura lineal, Infraestructura de área, Energía solar, Minería no metálica de alta disponibilidad				
Actividades sectoriales incompatibles	Acuicultura, Ganadería intensiva, Forestal maderable, Forestal no maderable, Turismo convencional, Asentamientos humanos rurales, Asentamientos humanos urbanos, Industria ligera, Industria mediana, Industria pesada, Energía eólica,Minería no metálica de baja disponibilidad, Minería metálica				
Criterios de regulación ecológica	AG50_01; AG50_02; AG50_03; AG50_04; AG50_05; AG50_06; AG50_07; AG50_08; AG50_09; AG50_10; AG50_11; AG50_12;AGT50_01; AGT50_02; AGT50_03; AGT50_04;AGR50_01; AGR50_02; AGR50_03; AGR50_04; AGR50_05; AGR50_06; AGR50_07; AGR50_08; AGR50_09; AGR50_10; AGR50_11;GEX50_01; GEX50_02; GEX50_03; GEX50_04; GEX50_05; GEX50_06; GEX50_07;CON50_01; CON50_03; CON50_04; CON50_05; CON50_06; CON50_07; CON50_08; CON50_09; CON50_10; CON50_11;TAL50_01; TAL50_06; TAL50_07; TAL50_08; TAL50_09; TAL50_10; TAL50_11; TAL50_12; TAL50_13; TAL50_14; TAL50_15;IF50_01; IF50_02; IF50_03; IF50_04; IF50_05;IFP50_01; IFP50_02; IFP50_03;IFL50_01; IFL50_02; IFL50_03; IFL50_04; IFL50_05; IFL50_06; IFL50_07; IFL50_08;IFA50_01; IFA50_02;SOL50_01; SOL50_02; SOL50_03; SOL50_04; SOL50_05;MNMA50_01; MNMA50_02; MNMA50_03; MNMA50_04; MNMA50_05; MNMA50_06; MNMA50_08; MNMA50_09; MNMA50_10;PAT50_01; PAT50_02; PAT50_03; PAT50_04				
Estrategias ambientales y territoriales	E-05, E-07, E-09, E-18, E-19, E-24, E-28, E-29, E-30, E-31, E-32, E-33, E-34, E-36, E-37, E-38, E-39, E-40, E-43, E-44, E-46, E-47, E-48 y E-49				

Sistema Urbano Rural ¹⁰					Pueblos y comunidades indígenas:
Clasificación:	Localidades con población de 2,500 a 4,999 habitantes ¹¹	No.	0	Nombre de las localidades:	
		Pob.	0	Sin localidad	
No aplica	Localidades con población de 5,000 habitantes y más ¹²	No.	0	Nombre de las localidades:	Sin localidad
		Pob.	0		
					No hay presencia

¹ Superficie calculada en kilómetros cuadrados por cada Unidad de Gestión Ambiental y Territorial UGAT, Iplaneg 2026.

² Población total calculada para cada Unidad de Gestión Ambiental y Territorial UGAT con información de Censo de Población y Vivienda, INEGI, 2020. Iplaneg 2026.

³ Densidad poblacional calculada para cada Unidad de Gestión Ambiental y Territorial UGAT con información de Censo de Población y Vivienda, INEGI, 2020. Iplaneg 2026.

⁴ Fuente: Calculada con el Continuo de Elevaciones Mexicano y Modelos Digitales de Elevación (15 m, versión 4.0), del INEGI, 2013.

⁵ Actualización de la cobertura de uso de suelo y vegetación al año 2024.

⁶ Incluye los tipos de vegetación: vegetación acuática y subacuática, otros tipos de vegetación, matorral xerófilo y bosque espinoso.

⁷ Trazo del Camino Real de Tierra Adentro y sitios con valor patrimonial: Información de la SECTURI y de la declaratoria publicada en el POEG (núm. 131, segunda parte, 01 de julio de 2024; Decreto Gubernativo núm. 171).

Los elementos representados en el mapa corresponden a símbolos cartográficos de referencia y no a la escala real de los elementos existentes en el territorio. La ubicación representada es de carácter referencial y no necesariamente corresponde al trazo definitivo del proyecto.

⁸ Fuente: Secretaría de Agua y Medio Ambiente, 2025.

⁹ COBIOCOM. Corredor Biocultural Centro Occidente de México. Fuente: Secretaría de Agua y Medio Ambiente, 2025.

¹⁰ Jerarquía de los centros de población en el Sistema Urbano Rural del Estado de Guanajuato, Iplaneg, 2026.

¹¹ Número de localidades existentes en cada Unidad de Gestión Ambiental y Territorial UGAT con información de Censo de Población y Vivienda, INEGI, 2020. Iplaneg 2026.

¹² Número de localidades existentes en cada Unidad de Gestión Ambiental y Territorial UGAT con información de Censo de Población y Vivienda, INEGI, 2020. Iplaneg 2026.

Política ambiental: Aprovechamiento sustentable

Región:

Subregión:

Municipio(s):

Celaya

Superficie¹:
3.3 km²

Densidad de población³:
5,284.8 hab/km²

Población total²:
17,440 habitantes

Pendiente promedio⁴:
0.6°

Sistema Urbano Rural

C. Serv. Rurales

C. Serv. Urbanos

C. Art. del Sis.

C. Art. Reg.

C. Art. Metrop.

Ciudad Central

Carretera Federal

Carretera Estatal

Limites Municipales

Limite Estatal

Uso de Suelo y Vegetación

• AGRH. Agricultura de Riego y Humedad

• AGR T. Agricultura de Temporal

• AH. Asentamientos Humanos

• BC. Bosque Conservado

• BP. Bosque Perturbado

• CA. Cuerpo de Agua

• MC. Matorral Conservado

• MP. Matorral Perturbado

• PI. Pastizal Inducido

• PN. Pastizal Natural

• SBCC. Selva Baja Caducifolia Conservada

• SBCEP. Selva Baja Caducifolia Perturbada

• SVEG. Zona Sin Vegetación Aparente

• Otros⁶. Otros Tipos de Vegetación

Porcentaje de cobertura COBIOCOM⁹:


0.0%

Áreas Prioritarias para el Mantenimiento de Bienes y Servicios Ambientales (APMSA):


0.0%

Política territorial: Ordenamiento del desarrollo urbano

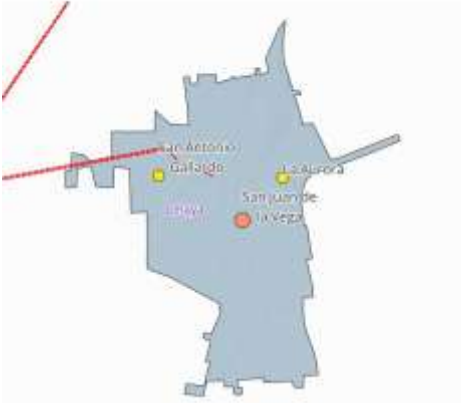
Ubicación



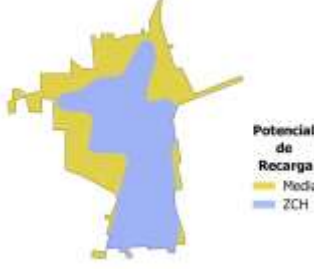
Cobertura de uso de suelo y vegetación⁵



Delimitación de UGAT⁷



Potencial de recarga⁸



Baja: 0.0%

Media: 42.2%

Alta: 0.0%

Zona de conservación hidrológica (ZCH):

57.8%

Cuerpo de agua:

0.0%

MODELO

Lineamiento - Meta	L14 Consolidar la planeación, regulación, gestión y desarrollo ordenado del centro de población y sus zonas de crecimiento considerando para ello los principios de política pública establecidos en la materia así como su vinculación funcional con el Sistema Estatal Territorial, conduciéndose en apego a la normatividad vigente en materia ambiental y territorial para los asentamientos humanos, por lo que se estará sujeto a los criterios y acciones de desarrollo urbano que sean determinadas en la planeación municipal.
--------------------	---

Sectores del Desarrollo				
Afinidad sectorial	Rectores	Coadyuvantes	Asociados	De interés
	Asentamiento humano	Turismo	Infraestructura	Industrial y energético
Actividades sectoriales compatibles	Turismo convencional, Asentamientos humanos rurales, Asentamientos humanos urbanos, Infraestructura puntual, Infraestructura lineal, Infraestructura de área, Industria ligera, Industria mediana, Energía solar			
Actividades sectoriales incompatibles	Acuicultura, Agricultura de temporal, Agricultura de riego, Ganadería extensiva, Ganadería intensiva, Forestal maderable, Forestal no maderable, Conservación, Turismo alternativo, Industria pesada, Energía eólica, Minería no metálica de baja disponibilidad, Minería no metálica de alta disponibilidad, Minería metálica			
Criterios de regulación ecológica	RIP50_01; RIP50_02; RIP50_03; RIP50_04; RIP50_05; RIP50_06; RIP50_07; RIP50_08; RIP50_09; RES50_04; TUR50_01; TUR50_02; TUR50_03; TUR50_04; TUR50_05; TUR50_06; TUR50_07; AHR50_01; AHR50_02; AHR50_03; AHR50_04; AHR50_05; AHR50_06; AHR50_07; AHR50_08; AHR50_09; AHR50_11; AHR50_12; AHU50_01; AHU50_02; AHU50_03; AHU50_04; AHU50_05; AHU50_06; AHU50_07; AHU50_08; AHU50_09; IF50_01; IF50_02; IF50_03; IF50_04; IF50_05; IFP50_01; IFP50_02; IFP50_03; IFL50_01; IFL50_02; IFL50_03; IFL50_04; IFL50_05; IFL50_06; IFL50_07; IFL50_08; IFA50_01; IFA50_02; IN50_01; IN50_02; IN50_03; IN50_04; IN50_05; IN50_06; IN50_07; IN50_08; IN50_09; IN50_10; IN50_11; IN50_12; IN50_13; IN50_14; IN50_15; IN50_16; IN50_17; IN50_18; INL50_01; INL50_02; INM50_01; INM50_02; SOL50_01; SOL50_02; SOL50_03; SOL50_04; SOL50_05; PAT50_01; PAT50_02; PAT50_03; PAT50_04			
Estrategias ambientales y territoriales	E-01, E-02, E-04, E-08, E-09, E-11, E-12, E-14, E-15, E-16, E-17, E-18, E-19, E-21, E-22, E-23, E-24, E-25, E-26, E-27, E-28, E-29, E-30, E-31, E-32, E-33, E-34, E-35, E-36, E-37, E-38, E-39, E-41, E-44, E-46, E-47, E-48 y E-49			

Sistema Urbano Rural ¹⁰					Pueblos y comunidades indígenas:
Clasificación:	Localidades con población de 2,500 a 4,999 habitantes ¹¹	No. Pob.	2 6,858	Nombre de las localidades:	
Centro Articulador del Sistema, Centro de Servicios Rurales	Localidades con población de 5,000 habitantes y más ¹²	No. Pob.	1 10,559	Nombre de las localidades:	No hay presencia
				San Juan de la Vega	

¹ Superficie calculada en kilómetros cuadrados por cada Unidad de Gestión Ambiental y Territorial UGAT, Iplaneg 2026.

² Población total calculada para cada Unidad de Gestión Ambiental y Territorial UGAT con información de Censo de Población y Vivienda, INEGI, 2020. Iplaneg 2026.

³ Densidad poblacional calculada para cada Unidad de Gestión Ambiental y Territorial UGAT con información de Censo de Población y Vivienda, INEGI, 2020. Iplaneg 2026.

⁴ Fuente: Calculada con el Continuo de Elevaciones Mexicano y Modelos Digitales de Elevación (15 m, versión 4.0), del INEGI, 2013.

⁵ Actualización de la cobertura de uso de suelo y vegetación al año 2024.

⁶ Incluye los tipos de vegetación: vegetación acuática y subacuática, otros tipos de vegetación, matorral xerófilo y bosque espinoso.

⁷ Trazo del Camino Real de Tierra Adentro y sitios con valor patrimonial: Información de la SECTURI y de la declaratoria publicada en el POEG (núm. 131, segunda parte, 01 de julio de 2024; Decreto Gubernativo núm. 171). Los elementos representados en el mapa corresponden a símbolos cartográficos de referencia y no a la escala real de los elementos existentes en el territorio. La ubicación representada es de carácter referencial y no necesariamente corresponde al trazo definitivo del proyecto.

⁸ Fuente: Secretaría de Agua y Medio Ambiente, 2025.

⁹ COBIOCOM. Corredor Biocultural Centro Occidente de México. Fuente: Secretaría de Agua y Medio Ambiente, 2025.

¹⁰ Jerarquía de los centros de población en el Sistema Urbano Rural del Estado de Guanajuato, Iplaneg, 2026.

¹¹ Número de localidades existentes en cada Unidad de Gestión Ambiental y Territorial UGAT con información de Censo de Población y Vivienda, INEGI, 2020. Iplaneg 2026.

¹² Número de localidades existentes en cada Unidad de Gestión Ambiental y Territorial UGAT con información de Censo de Población y Vivienda, INEGI, 2020. Iplaneg 2026.

Política ambiental: Preservación

Región:

Subregión:

Municipio(s):

Superficie¹:

6.7 km²

Densidad de población³:

0.0 hab/km²

Población total²:

0 habitantes

Pendiente promedio⁴:

9.7°

Simbología

Sistema Urbano Rural

C. Serv. Rurales

C. Serv. Urbanos

C. Art. del Sis.

C. Art. Reg.

C. Art. Metrop.

Ciudad Central

Carretera Federal

Carretera Estatal

Limites Municipales

Limite Estatal

Uso de Suelo y Vegetación

•

AGRH. Agricultura de Riego y Humedad

•

AGR T. Agricultura de Temporal

•

AH. Asentamientos Humanos

•

BC. Bosque Conservado

•

BP. Bosque Perturbado

•

CA. Cuerpo de Agua

•

MC. Matorral Conservado

•

MP. Matorral Perturbado

•

PI. Pastizal Inducido

•

PN. Pastizal Natural

•

SBCC. Selva Baja Caducifolia Conservada

•

SBCP. Selva Baja Caducifolia Perturbada

•

SVEG. Zona Sin Vegetación Aparente

•

Otros⁶. Otros Tipos de Vegetación

Porcentaje de cobertura COBIOCOM⁹:

0.0%

Áreas Prioritarias para el Mantenimiento de Bienes y Servicios Ambientales (APMSA):

95.0%

Política territorial: Relevancia estratégica territorial

Ubicación

Cobertura de uso de suelo y vegetación⁵

Delimitación de UGAT⁷

Potencial de recarga⁸

MODELO

Lineamiento - Meta

L4 Conservar la biodiversidad y las funciones ecológicas de los ecosistemas; atendiendo especialmente la recuperación de zonas degradadas y el fomento de actividades productivas acordes a la vocación natural del territorio y sustentadas en programas y prácticas de manejo sostenible. Estas acciones deberán contribuir a la protección del capital natural, así como del patrimonio material e inmaterial de la zona.

Sectores del Desarrollo

Afinidad sectorial

Rectores

Coadyuvantes

Asociados

De interés

Conservación

Turismo

Forestal

Infraestructura y minero

Actividades sectoriales compatibles

Forestal no maderable, Conservación, Turismo alternativo, Infraestructura puntual, Infraestructura lineal, Minería no metálica de alta disponibilidad

Actividades sectoriales incompatibles

Acuicultura, Agricultura de temporal, Agricultura de riego, Ganadería extensiva, Ganadería intensiva, Forestal maderable, Turismo convencional, Asentamientos humanos rurales, Asentamientos humanos urbanos, Infraestructura de área,Industria ligera, Industria mediana, Industria pesada, Energía eólica, Energía solar, Minería no metálica de baja disponibilidad, Minería metálica

Criterios de regulación ecológica

FNM50_01; FNM50_02; FNM50_03; FNM50_04; FNM50_05; FNM50_06; FNM50_07;CON50_01; CON50_02; CON50_03; CON50_04; CON50_05; CON50_06; CON50_07; CON50_8; CON50_9; CON50_10; CON50_11;TAL50_01; TAL50_02; TAL50_03; TAL50_04; TAL50_05; TAL50_07; TAL50_08; TAL50_09; TAL50_10; TAL50_11; TAL50_12; TAL50_13; TAL50_14; TAL50_15; TAL50_16;IF50_01; IF50_02; IF50_03; IF50_04; IF50_05;IFP50_01; IFP50_02; IFP50_03;IFL50_01; IFL50_02; IFL50_03; IFL50_04; IFL50_05; IFL50_06; IFL50_07; IFL50_08;MNM50A_01; MNMA50_02;PAT50_03

Estrategias ambientales y territoriales

E-04, E-05, E-06, E-07, E-10, E-16, E-19, E-24, E-27, E-32, E-33, E-36, E-37, E-38, E-39, E-40, E-43, E-46, E-47, E-48 y E-49

Sistema Urbano Rural¹⁰

Clasificación:

Localidades con población de 2,500 a 4,999 habitantes¹¹

No.

0

Nombre de las localidades:

Sin localidad

Pueblos y comunidades indígenas:

No aplica

Localidades con población de 5,000 habitantes y más¹²

No.

0

Nombre de las localidades:

Sin localidad

No hay presencia

¹ Superficie calculada en kilómetros cuadrados por cada Unidad de Gestión Ambiental y Territorial UGAT, Iplaneg 2026.

² Población total calculada para cada Unidad de Gestión Ambiental y Territorial UGAT con información de Censo de Población y Vivienda, INEGI, 2020. Iplaneg 2026.

³ Densidad poblacional calculada para cada Unidad de Gestión Ambiental y Territorial UGAT con información de Censo de Población y Vivienda, INEGI, 2020. Iplaneg 2026.

⁴ Fuente: Calculada con el Continuo de Elevaciones Mexicano y Modelos Digitales de Elevación (15 m, versión 4.0), del INEGI, 2013.

⁵ Actualización de la cobertura de uso de suelo y vegetación al año 2024.

⁶ Incluye los tipos de vegetación: vegetación acuática y subacuática, otros tipos de vegetación, matorral xerófilo y bosque espinoso.

⁷ Trazo del Camino Real de Tierra Adentro y sitios con valor patrimonial: Información de la SECTURI y de la declaratoria publicada en el POEG (núm. 131, segunda parte, 01 de julio de 2024; Decreto Gubernativo núm. 171). Los elementos representados en el mapa corresponden a símbolos cartográficos de referencia y no a la escala real de los elementos existentes en el territorio. La ubicación representada es de carácter referencial y no necesariamente corresponde al trazo definitivo del proyecto.

⁸ Fuente: Secretaría de Agua y Medio Ambiente, 2025.

⁹ COBIOCOM. Corredor Biocultural Centro Occidente de México. Fuente: Secretaría de Agua y Medio Ambiente, 2025.

¹⁰ Jerarquía de los centros de población en el Sistema Urbano Rural del Estado de Guanajuato, Iplaneg, 2026.

¹¹ Número de localidades existentes en cada Unidad de Gestión Ambiental y Territorial UGAT con información de Censo de Población y Vivienda, INEGI, 2020. Iplaneg 2026.

¹² Número de localidades existentes en cada Unidad de Gestión Ambiental y Territorial UGAT con información de Censo de Población y Vivienda, INEGI, 2020. Iplaneg 2026.

Política ambiental: Aprovechamiento sustentable

Política territorial: Control territorial

Región:

III.- Centro

Subregión:

VII.- Metropolitana Laja- Bajío

Municipio(s):

Apaseo el Alto, Apaseo el Grande

Superficie¹:

64.0 km²

Densidad de población³:

174.5 hab/km²

Población total²:

11,170 habitantes

Pendiente promedio⁴:

1.6°

Sistema Urbano Rural

C. Serv. Rurales

C. Serv. Urbanos

C. Art. del Sis.

C. Art. Reg.

C. Art. Metrop.

Ciudad Central

Carretera Federal

Carretera Estatal

Limites Municipales

Limite Estatal

Uso de Suelo y Vegetación

• AGRH. Agricultura de Riego y Humedad

• AGR T. Agricultura de Temporal

• AH. Asentamientos Humanos

• BC. Bosque Conservado

• BP. Bosque Perturbado

• CA. Cuerpo de Agua

• MC. Matorral Conservado

• MP. Matorral Perturbado

• PI. Pastizal Inducido

• PN. Pastizal Natural

• SBCC. Selva Baja Caducifolia Conservada

• SBCEP. Selva Baja Caducifolia Perturbada

• SVEG. Zona Sin Vegetación Aparente

• Otros⁶. Otros Tipos de Vegetación

Porcentaje de cobertura COBIOCOM⁹:

0.0%

Áreas Prioritarias para el Mantenimiento de Bienes y Servicios Ambientales (APMSA):

2.0%

Ubicación

Cobertura de uso de suelo y vegetación⁵

Delimitación de UGAT⁷

Potencial de recarga⁸

Baja: 73.8%

Media: 22.6%

Alta: 0.0%

Zona de conservación hidrológica (ZCH):

3.0%

Cuerpo de agua:

0.0%

MODELO

Lineamiento - Meta	L11 Preservar el valor agroecológico de la UGAT y mejorar el aprovechamiento sustentable de las zonas de desarrollo rural, potencializando el desarrollo del sector agroindustrial e impulsando la implementación de medidas productivas eficientes en el uso y reúso del agua; la aplicación responsable de fertilizantes, agroquímicos y otras prácticas que mejoren las condiciones del suelo y la capacidad de los cultivos para afrontar el cambio climático, así como la gestión del suelo para regular el crecimiento ordenado de los asentamientos.
--------------------	---

Sectores del Desarrollo					
Afinidad sectorial	Rectores		Coadyuvantes	Asociados	De interés
	Agrícola		Pecuario	Infraestructura y asentamientos humanos	Industrial, energético, minero, acuacultura y turismo
Actividades sectoriales compatibles	Acuacultura, Agricultura de temporal, Agricultura de riego, Ganadería extensiva, Ganadería intensiva, Turismo alternativo, Asentamientos humanos rurales, Infraestructura puntual, Infraestructura lineal, Infraestructura de área,Industria ligera, Industria mediana, Industria pesada, Energía solar, Minería no metálica de alta disponibilidad				
Actividades sectoriales incompatibles	Forestal maderable, Forestal no maderable, Conservación, Turismo convencional, Asentamientos humanos urbanos, Energía eólica, Minería no metálica de baja disponibilidad, Minería metálica				
Criterios de regulación ecológica	ACU50_01; ACU50_02; ACU50_03; ACU50_04; ACU50_05; ACU50_06;AG50_01; AG50_02; AG50_03; AG50_04; AG50_05; AG50_06; AG50_07; AG50_08; AG50_09; AG50_10; AG50_11; AG50_12;AGT50_01; AGT50_02; AGT50_03; AGT50_04;AGR50_01; AGR50_02; AGR50_03; AGR50_04; AGR50_05; AGR50_06; AGR50_07; AGR50_08; AGR50_09; AGR50_10; AGR50_11;AGI50_01; AGI50_02; AGI50_03; AGI50_04; AGI50_05; AGI50_06; AGI50_07; AGI50_08; AGI50_09; AGI50_10; AGI50_11; AGI50_12; AGI50_13; AGI50_14; AGI50_15;GEX50_02; GEX50_03; GEX50_04;GEX50_06; GEX50_07;GIN50_01; GIN50_02; GIN50_03; GIN50_04; GIN50_05; GIN50_06; GIN50_07; GIN50_08;RIP50_01; RIP50_02; RIP50_03; RIP50_04; RIP50_05; RIP50_06; RIP50_07; RIP50_08; RIP50_09;TAL50_01; TAL50_04; TAL50_06; TAL50_07; TAL50_11; TAL50_12; TAL50_13; TAL50_14;AHR50_01; AHR50_02; AHR50_03 AHR50_04; AHR50_05; AHR50_06; AHR50_07; AHR50_08; AHR50_09; AHR50_11; AHR50_12;IF50_01; IF50_02; IF50_03; IF50_04; IF50_05;IFP50_01; IFP50_02; IFP50_03;IFL50_01; IFL50_02; IFL50_03; IFL50_04; IFL50_05; IFL50_06; IFL50_07; IFL50_08;IFA50_01; IFA50_02;IN50_01; IN50_02; IN50_03; IN50_04; IN50_05; IN50_06; IN50_07; IN50_08; IN50_09; IN50_10; IN50_11; IN50_12; IN50_13; IN50_14; IN50_15; IN50_16; IN50_17; IN50_18;INL50_01; INL50_02; INL50_03;INM50_01; INM50_02; INM50_03;INP50_01; INP50_02;SOL50_01; SOL50_02; SOL50_03; SOL50_04; SOL50_05;MNM50A_01; MNMA50_02; MNMA50_07;PAT50_01; PAT50_02; PAT50_03; PAT50_04;GEO50_01; GEO50_02; GEO50_03; GEO50_04; GEO50_05				
Estrategias ambientales y territoriales	E-01, E-06, E-11, E-13, E-14, E-16, E-17, E-18, E-19, E-21, E-22, E-24, E-26, E-27, E-28, E-29, E-30, E-31, E-32, E-33, E-34, E-35, E-36, E-37, E-38, E-39, E-40, E-41, E-43, E-44, E-45, E-46, E-47, E-48 y E-49				
Sistema Urbano Rural ¹⁰					Pueblos y comunidades indígenas:
Clasificación:	Localidades con población de 2,500 a 4,999 habitantes ¹¹	No. Pob.	2 6,546	Nombre de las localidades: El Castillo, Obrajuelo	
Centro de Servicios Rurales	Localidades con población de 5,000 habitantes y más ¹²	No. Pob.	0 0	Nombre de las localidades: Sin localidad	

¹ Superficie calculada en kilómetros cuadrados por cada Unidad de Gestión Ambiental y Territorial UGAT, Iplaneg 2026.

² Población total calculada para cada Unidad de Gestión Ambiental y Territorial UGAT con información de Censo de Población y Vivienda, INEGI, 2020. Iplaneg 2026.

³ Densidad poblacional calculada para cada Unidad de Gestión Ambiental y Territorial UGAT con información de Censo de Población y Vivienda, INEGI, 2020. Iplaneg 2026.

⁴ Fuente: Calculada con el Continuo de Elevaciones Mexicano y Modelos Digitales de Elevación (15 m, versión 4.0), del INEGI, 2013.

⁵ Actualización de la cobertura de uso de suelo y vegetación al año 2024.

⁶ Incluye los tipos de vegetación: vegetación acuática y subacuática, otros tipos de vegetación, matorral xerófilo y bosque espinoso.

⁷ Trazo del Camino Real de Tierra Adentro y sitios con valor patrimonial: Información de la SECTURI y de la declaratoria publicada en el POEG (núm. 131, segunda parte, 01 de julio de 2024; Decreto Gubernativo núm. 171). Los elementos representados en el mapa corresponden a símbolos cartográficos de referencia y no a la escala real de los elementos existentes en el territorio. La ubicación representada es de carácter referencial y no necesariamente corresponde al trazo definitivo del proyecto.

⁸ Fuente: Secretaría de Agua y Medio Ambiente, 2025.

⁹ COBIOCOM. Corredor Biocultural Centro Occidente de México. Fuente: Secretaría de Agua y Medio Ambiente, 2025.

¹⁰ Jerarquía de los centros de población en el Sistema Urbano Rural del Estado de Guanajuato, Iplaneg, 2026.

¹¹ Número de localidades existentes en cada Unidad de Gestión Ambiental y Territorial UGAT con información de Censo de Población y Vivienda, INEGI, 2020. Iplaneg 2026.

¹² Número de localidades existentes en cada Unidad de Gestión Ambiental y Territorial UGAT con información de Censo de Población y Vivienda, INEGI, 2020. Iplaneg 2026.

Política ambiental: Aprovechamiento sustentable

Región:

III.- Centro

Subregión:

VI.- Metropolitana Irapuato-Salamanca

Municipio(s):

Irapuato

Superficie¹:
1.5 km²

Densidad de población³:
5,175.3 hab/km²

Población total²:
7,763 habitantes

Pendiente promedio⁴:
2.5°

Sistema Urbano Rural

C. Serv. Rurales

C. Serv. Urbanos

C. Art. del Sis.

C. Art. Reg.

C. Art. Metrop.

Ciudad Central

Carretera Federal

Carretera Estatal

Limites Municipales

Limite Estatal

Uso de Suelo y Vegetación

• AGRH. Agricultura de Riego y Humedad

• AGR T. Agricultura de Temporal

• AH. Asentamientos Humanos

• BC. Bosque Conservado

• BP. Bosque Perturbado

• CA. Cuerpo de Agua

• MC. Matorral Conservado

• MP. Matorral Perturbado

• PI. Pastizal Inducido

• PN. Pastizal Natural

• SBCC. Selva Baja Caducifolia Conservada

• SBCP. Selva Baja Caducifolia Perturbada

• SVEG. Zona Sin Vegetación Aparente

• Otros⁶. Otros Tipos de Vegetación

Porcentaje de cobertura COBIOCOM⁹:

0.0%

Áreas Prioritarias para el Mantenimiento de Bienes y Servicios Ambientales (APMSA):

2.0%

Ubicación

Cobertura de uso de suelo y vegetación⁵

Delimitación de UGAT⁷

Potencial de recarga⁸

Baja: 0.0%

Media: 75.7%

Alta: 0.0%

Zona de conservación hidrológica (ZCH):

24.3%

Cuerpo de agua:

0.0%

MODELO

Lineamiento - Meta	L14 Consolidar la planeación, regulación, gestión y desarrollo ordenado del centro de población y sus zonas de crecimiento considerando para ello los principios de política pública establecidos en la materia así como su vinculación funcional con el Sistema Estatal Territorial, conduciéndose en apego a la normatividad vigente en materia ambiental y territorial para los asentamientos humanos, por lo que se estará sujeto a los criterios y acciones de desarrollo urbano que sean determinadas en la planeación municipal.
--------------------	---

Sectores del Desarrollo				
Afinidad sectorial	Rectores	Coadyuvantes	Asociados	De interés
	Asentamiento humano	Turismo	Infraestructura	Industrial y energético
Actividades sectoriales compatibles	Turismo convencional, Asentamientos humanos urbanos, Infraestructura puntual, Infraestructura lineal, Infraestructura de área, Industria ligera, Industria mediana, Energía solar			
Actividades sectoriales incompatibles	Acuacultura, Agricultura de temporal, Agricultura de riego, Ganadería extensiva, Ganadería intensiva, Forestal maderable, Forestal no maderable, Conservación, Turismo alternativo, Asentamientos humanos rurales, Industria pesada,Energía eólica, Minería no metálica de baja disponibilidad, Minería no metálica de alta disponibilidad, Minería metálica			
Criterios de regulación ecológica	RIP50_01; RIP50_02; RIP50_03; RIP50_04; RIP50_05; RIP50_06; RIP50_07; RIP50_08; RIP50_09;RES50_04;TUR50_01;TUR50_02; TUR50_03; TUR50_04; TUR50_05; TUR50_06; TUR50_07;AHU50_01; AHU50_02; AHU50_03; AHU50_04; AHU50_05; AHU50_06; AHU50_07; AHU50_08; AHU50_09;IF50_01; IF50_02; IF50_03; IF50_04; IF50_05;IFP50_01; IFP50_02; IFP50_03;IFL50_01; IFL50_02; IFL50_03; IFL50_04; IFL50_05; IFL50_06; IFL50_07; IFL50_08;IFA50_01; IFA50_02;IN50_01; IN50_02; IN50_03; IN50_04; IN50_05; IN50_06; IN50_07; IN50_08; IN50_09; IN50_10; IN50_11; IN50_12; IN50_13; IN50_14; IN50_15; IN50_16; IN50_17; IN50_18;INL50_01; INL50_02;INM50_01; INM50_02;SOL50_01; SOL50_02; SOL50_03; SOL50_04; SOL50_05;PAT50_01; PAT50_02; PAT50_03;PAT50_04			
Estrategias ambientales y territoriales	E-01, E-02, E-04, E-08, E-09, E-12, E-14, E-15, E-16, E-17, E-18, E-19, E-22, E-23, E-24, E-25, E-26, E-27, E-28, E-30, E-31, E-32, E-33, E-35, E-36, E-37, E-38, E-39, E-41, E-44, E-46, E-47, E-48 y E-49			

Sistema Urbano Rural ¹⁰					Pueblos y comunidades indígenas:
Clasificación:	Localidades con población de 2,500 a 4,999 habitantes ¹¹	No.	0	Nombre de las localidades: Sin localidad	
Centro Articulador del Sistema	Localidades con población de 5,000 habitantes y más ¹²	Pob.	0	No hay presencia	
		No.	1		Nombre de las localidades: San Roque
		Pob.	7,763		

¹ Superficie calculada en kilómetros cuadrados por cada Unidad de Gestión Ambiental y Territorial UGAT, Iplaneg 2026.

² Población total calculada para cada Unidad de Gestión Ambiental y Territorial UGAT con información de Censo de Población y Vivienda, INEGI, 2020. Iplaneg 2026.

³ Densidad poblacional calculada para cada Unidad de Gestión Ambiental y Territorial UGAT con información de Censo de Población y Vivienda, INEGI, 2020. Iplaneg 2026.

⁴ Fuente: Calculada con el Continuo de Elevaciones Mexicano y Modelos Digitales de Elevación (15 m, versión 4.0), del INEGI, 2013.

⁵ Actualización de la cobertura de uso de suelo y vegetación al año 2024.

⁶ Incluye los tipos de vegetación: vegetación acuática y subacuática, otros tipos de vegetación, matorral xerófilo y bosque espinoso.

⁷ Trazo del Camino Real de Tierra Adentro y sitios con valor patrimonial: Información de la SECTURI y de la declaratoria publicada en el POEG (núm. 131, segunda parte, 01 de julio de 2024; Decreto Gubernativo núm. 171). Los elementos representados en el mapa corresponden a símbolos cartográficos de referencia y no a la escala real de los elementos existentes en el territorio. La ubicación representada es de carácter referencial y no necesariamente corresponde al trazo definitivo del proyecto.

⁸ Fuente: Secretaría de Agua y Medio Ambiente, 2025.

⁹ COBIOCOM. Corredor Biocultural Centro Occidente de México. Fuente: Secretaría de Agua y Medio Ambiente, 2025.

¹⁰ Jerarquía de los centros de población en el Sistema Urbano Rural del Estado de Guanajuato, Iplaneg, 2026.

¹¹ Número de localidades existentes en cada Unidad de Gestión Ambiental y Territorial UGAT con información de Censo de Población y Vivienda, INEGI, 2020. Iplaneg 2026.

¹² Número de localidades existentes en cada Unidad de Gestión Ambiental y Territorial UGAT con información de Censo de Población y Vivienda, INEGI, 2020. Iplaneg 2026.

Política ambiental:

Aprovechamiento sustentable

Política territorial:

Ordenamiento del desarrollo urbano

Región:

III.- Centro

Subregión:

VI.- Metropolitana Irapuato-Salamanca

Municipio(s):

Salamanca

Superficie¹:

41.5 km²

Densidad de población³:

4,311.5 hab/km²

Población total²:

178,926 habitantes

Pendiente promedio⁴:

0.8°

Sistema Urbano Rural

C. Serv. Rurales

C. Serv. Urbanos

C. Art. del Sis.

C. Art. Reg.

C. Art. Metrop.

Ciudad Central

Carretera Federal

Carretera Estatal

Limites Municipales

Limite Estatal

Uso de Suelo y Vegetación

• AGRH. Agricultura de Riego y Humedad

• AGR T. Agricultura de Temporal

• AH. Asentamientos Humanos

• BC. Bosque Conservado

• BP. Bosque Perturbado

• CA. Cuerpo de Agua

• MC. Matorral Conservado

• MP. Matorral Perturbado

• PI. Pastizal Inducido

• PN. Pastizal Natural

• SBCC. Selva Baja Caducifolia Conservada

• SBCCP. Selva Baja Caducifolia Perturbada

• SVEG. Zona Sin Vegetación Aparente

• Otros⁶. Otros Tipos de Vegetación

Porcentaje de cobertura COBIOCOM⁹:

0.0%

Áreas Prioritarias para el Mantenimiento de Bienes y Servicios Ambientales (APMSA):

0.0%

Ubicación

Cobertura de uso de suelo y vegetación⁵

Delimitación de UGAT⁷

Potencial de recarga⁸

Baja: 0.0%

Media: 53.7%

Alta: 7.9%

Zona de conservación hidrológica (ZCH):

38.4%

Cuerpo de agua:

0.0%

MODELO

Lineamiento - Meta	L14 Consolidar la planeación, regulación, gestión y desarrollo ordenado del centro de población y sus zonas de crecimiento considerando para ello los principios de política pública establecidos en la materia así como su vinculación funcional con el Sistema Estatal Territorial, conduciéndose en apego a la normatividad vigente en materia ambiental y territorial para los asentamientos humanos, por lo que se estará sujeto a los criterios y acciones de desarrollo urbano que sean determinadas en la planeación municipal.
--------------------	---

Sectores del Desarrollo				
Afinidad sectorial	Rectores	Coadyuvantes	Asociados	De interés
	Asentamiento humano	Turismo	Infraestructura	Industrial y energético
Actividades sectoriales compatibles	Turismo convencional, Asentamientos humanos rurales, Asentamientos humanos urbanos, Infraestructura puntual, Infraestructura lineal, Infraestructura de área, Industria ligera, Industria mediana, Energía solar, Minería no metálica de alta disponibilidad			
Actividades sectoriales incompatibles	Acuicultura, Agricultura de temporal, Agricultura de riego, Ganadería extensiva, Ganadería intensiva, Forestal maderable, Forestal no maderable, Conservación, Turismo alternativo, Industria pesada, Energía eólica, Minería no metálica de baja disponibilidad, Minería metálica			
Criterios de regulación ecológica	RIP50_01; RIP50_02; RIP50_03; RIP50_04; RIP50_05; RIP50_06; RIP50_07; RIP50_08; RIP50_09; RES50_04; TUR50_01; TUR50_02; TUR50_03; TUR50_04; TUR50_05; TUR50_06; TUR50_07; AHR50_01; AHR50_02; AHR50_03; AHR50_04; AHR50_05; AHR50_06; AHR50_07; AHR50_08; AHR50_09; AHR50_11; AHR50_12; AHU50_01; AHU50_02; AHU50_03; AHU50_04; AHU50_05; AHU50_06; AHU50_07; AHU50_08; AHU50_09; IF50_01; IF50_02; IF50_03; IF50_04; IF50_05; IFP50_01; IFP50_02; IFP50_03; IFL50_01; IFL50_02; IFL50_03; IFL50_04; IFL50_05; IFL50_06; IFL50_07; IFL50_08; IFA50_01; IFA50_02; IN50_01; IN50_02; IN50_03; IN50_04; IN50_05; IN50_06; IN50_07; IN50_08; IN50_09; IN50_10; IN50_11; IN50_12; IN50_13; IN50_14; IN50_15; IN50_16; IN50_17; IN50_18; INL50_01; INL50_02; INM50_01; INM50_02; SOL50_01; SOL50_02; SOL50_03; SOL50_04; SOL50_05; MNM50A_01; MNMA50_02; MNMA50_07; PAT50_01; PAT50_02; PAT50_03; PAT50_04			
Estrategias ambientales y territoriales	E-01, E-02, E-04, E-08, E-09, E-11, E-12, E-14, E-15, E-16, E-17, E-18, E-19, E-21, E-22, E-23, E-24, E-25, E-26, E-27, E-28, E-29, E-30, E-31, E-32, E-33, E-34, E-35, E-36, E-37, E-38, E-39, E-41, E-43, E-44, E-45, E-46, E-47, E-48 y E-49			

Sistema Urbano Rural ¹⁰					Pueblos y comunidades indígenas:
Clasificación:	Localidades con población de 2,500 a 4,999 habitantes ¹¹	No. Pob.	3 8,610	Nombre de las localidades: Fraccionamiento Villa Salamanca 400, Fraccionamiento Barlovento, La Luz (La Cal)	
Centro Articulador Regional, Centro de Servicios Rurales, Centro de Servicios Urbanos	Localidades con población de 5,000 habitantes y más ¹²	No. Pob.	2 167,746	Nombre de las localidades: Salamanca, Arboledas Ciudad Bajío	No hay presencia

¹ Superficie calculada en kilómetros cuadrados por cada Unidad de Gestión Ambiental y Territorial UGAT, Iplaneg 2026.

² Población total calculada para cada Unidad de Gestión Ambiental y Territorial UGAT con información de Censo de Población y Vivienda, INEGI, 2020. Iplaneg 2026.

³ Densidad poblacional calculada para cada Unidad de Gestión Ambiental y Territorial UGAT con información de Censo de Población y Vivienda, INEGI, 2020. Iplaneg 2026.

⁴ Fuente: Calculada con el Continuo de Elevaciones Mexicano y Modelos Digitales de Elevación (15 m, versión 4.0), del INEGI, 2013.

⁵ Actualización de la cobertura de uso de suelo y vegetación al año 2024.

⁶ Incluye los tipos de vegetación: vegetación acuática y subacuática, otros tipos de vegetación, matorral xerófilo y bosque espinoso.

⁷ Trazo del Camino Real de Tierra Adentro y sitios con valor patrimonial: Información de la SECTURI y de la declaratoria publicada en el POEG (núm. 131, segunda parte, 01 de julio de 2024; Decreto Gubernativo núm. 171). Los elementos representados en el mapa corresponden a símbolos cartográficos de referencia y no a la escala real de los elementos existentes en el territorio. La ubicación representada es de carácter referencial y no necesariamente corresponde al trazo definitivo del proyecto.

⁸ Fuente: Secretaría de Agua y Medio Ambiente, 2025.

⁹ COBIOCOM. Corredor Biocultural Centro Occidente de México. Fuente: Secretaría de Agua y Medio Ambiente, 2025.

¹⁰ Jerarquía de los centros de población en el Sistema Urbano Rural del Estado de Guanajuato, Iplaneg, 2026.

¹¹ Número de localidades existentes en cada Unidad de Gestión Ambiental y Territorial UGAT con información de Censo de Población y Vivienda, INEGI, 2020. Iplaneg 2026.

¹² Número de localidades existentes en cada Unidad de Gestión Ambiental y Territorial UGAT con información de Censo de Población y Vivienda, INEGI, 2020. Iplaneg 2026.

Política ambiental:

Aprovechamiento sustentable

Política territorial:

Ordenamiento del desarrollo urbano

Región:

III.- Centro

Subregión:

VI.- Metropolitana Irapuato-Salamanca

Municipio(s):

Salamanca

Superficie¹:

1.4 km²

Densidad de población³:

3,903.6 hab/km²

Población total²:

5,465 habitantes

Pendiente promedio⁴:

4.4°

Sistema Urbano Rural

C. Serv. Rurales

C. Serv. Urbanos

C. Art. del Sis.

C. Art. Reg.

C. Art. Metrop.

Ciudad Central

Carretera Federal

Carretera Estatal

Limites Municipales

Limite Estatal

Uso de Suelo y Vegetación

• AGRH. Agricultura de Riego y Humedad

• AGR T. Agricultura de Temporal

• AH. Asentamientos Humanos

• BC. Bosque Conservado

• BP. Bosque Perturbado

• CA. Cuerpo de Agua

• MC. Matorral Conservado

• MP. Matorral Perturbado

• PI. Pastizal Inducido

• PN. Pastizal Natural

• SBCC. Selva Baja Caducifolia Conservada

• SBCP. Selva Baja Caducifolia Perturbada

• SVEG. Zona Sin Vegetación Aparente

• Otros⁶. Otros Tipos de Vegetación

Porcentaje de cobertura COBIOCOM⁹:

0.0%

Áreas Prioritarias para el Mantenimiento de Bienes y Servicios Ambientales (APMSA):

5.0%

Ubicación

Cobertura de uso de suelo y vegetación⁵

Delimitación de UGAT⁷

Potencial de recarga⁸

Baja: 0.0%

Media: 29.6%

Alta: 44.6%

Zona de conservación hidrológica (ZCH):

25.8%

Cuerpo de agua:

0.0%

MODELO

Lineamiento - Meta	L14 Consolidar la planeación, regulación, gestión y desarrollo ordenado del centro de población y sus zonas de crecimiento considerando para ello los principios de política pública establecidos en la materia así como su vinculación funcional con el Sistema Estatal Territorial, conduciéndose en apego a la normatividad vigente en materia ambiental y territorial para los asentamientos humanos, por lo que se estará sujeto a los criterios y acciones de desarrollo urbano que sean determinadas en la planeación municipal.
--------------------	---

Sectores del Desarrollo				
Afinidad sectorial	Rectores	Coadyuvantes	Asociados	De interés
	Asentamiento humano	Turismo	Infraestructura	Industrial y energético
Actividades sectoriales compatibles	Turismo convencional, Asentamientos humanos urbanos, Infraestructura puntual, Infraestructura lineal, Infraestructura de área, Industria ligera, Industria mediana, Energía solar, Minería no metálica de alta disponibilidad			
Actividades sectoriales incompatibles	Acuicultura, Agricultura de temporal, Agricultura de riego, Ganadería extensiva, Ganadería intensiva, Forestal maderable, Forestal no maderable, Conservación, Turismo alternativo, Asentamientos humanos rurales, Industria pesada,Energía eólica, Minería no metálica de baja disponibilidad, Minería metálica			
Criterios de regulación ecológica	RES50_04;TUR50_01;TUR50_02; TUR50_03; TUR50_04; TUR50_05; TUR50_06; TUR50_07;AHU50_01; AHU50_02; AHU50_03; AHU50_04; AHU50_05; AHU50_06; AHU50_07; AHU50_08; AHU50_09;IF50_01; IF50_02; IF50_03; IF50_04; IF50_05;IFP50_01; IFP50_02; IFP50_03;IFL50_01; IFL50_02; IFL50_03; IFL50_04; IFL50_05; IFL50_06; IFL50_07; IFL50_08;IFA50_01; IFA50_02;IN50_01; IN50_02; IN50_03; IN50_04; IN50_05; IN50_06; IN50_07; IN50_08; IN50_09; IN50_10; IN50_11; IN50_12; IN50_13; IN50_14; IN50_15; IN50_16; IN50_17; IN50_18;INL50_01; INL50_02;INM50_01; INM50_02;SOL50_01; SOL50_02; SOL50_03; SOL50_04; SOL50_05;MNM50A_01; MNMA50_02; MNMA50_07;PAT50_01; PAT50_02; PAT50_03;PAT50_04			
Estrategias ambientales y territoriales	E-01, E-02, E-04, E-07, E-08, E-09, E-10, E-12, E-14, E-15, E-16, E-17, E-18, E-19, E-22, E-23, E-24, E-25, E-26, E-27, E-28, E-29, E-30, E-31, E-32, E-33, E-34, E-35, E-36, E-37, E-38, E-39, E-41, E-43, E-44, E-46, E-47, E-48 y E-49			

Sistema Urbano Rural ¹⁰					Pueblos y comunidades indígenas:
Clasificación:	Localidades con población de 2,500 a 4,999 habitantes ¹¹	No. 0	0	Nombre de las localidades: Sin localidad	
Centro de Servicios Urbanos	Localidades con población de 5,000 habitantes y más ¹²	No. 1	1	No hay presencia	
		Pob. 5,465	5,465		Nombre de las localidades: Cerro Gordo (San Rafael)

¹ Superficie calculada en kilómetros cuadrados por cada Unidad de Gestión Ambiental y Territorial UGAT, Iplaneg 2026.

² Población total calculada para cada Unidad de Gestión Ambiental y Territorial UGAT con información de Censo de Población y Vivienda, INEGI, 2020. Iplaneg 2026.

³ Densidad poblacional calculada para cada Unidad de Gestión Ambiental y Territorial UGAT con información de Censo de Población y Vivienda, INEGI, 2020. Iplaneg 2026.

⁴ Fuente: Calculada con el Continuo de Elevaciones Mexicano y Modelos Digitales de Elevación (15 m, versión 4.0), del INEGI, 2013.

⁵ Actualización de la cobertura de uso de suelo y vegetación al año 2024.

⁶ Incluye los tipos de vegetación: vegetación acuática y subacuática, otros tipos de vegetación, matorral xerófilo y bosque espinoso.

⁷ Trazo del Camino Real de Tierra Adentro y sitios con valor patrimonial: Información de la SECTURI y de la declaratoria publicada en el POEG (núm. 131, segunda parte, 01 de julio de 2024; Decreto Gubernativo núm. 171). Los elementos representados en el mapa corresponden a símbolos cartográficos de referencia y no a la escala real de los elementos existentes en el territorio. La ubicación representada es de carácter referencial y no necesariamente corresponde al trazo definitivo del proyecto.

⁸ Fuente: Secretaría de Agua y Medio Ambiente, 2025.

⁹ COBIOCOM. Corredor Biocultural Centro Occidente de México. Fuente: Secretaría de Agua y Medio Ambiente, 2025.

¹⁰ Jerarquía de los centros de población en el Sistema Urbano Rural del Estado de Guanajuato, Iplaneg, 2026.

¹¹ Número de localidades existentes en cada Unidad de Gestión Ambiental y Territorial UGAT con información de Censo de Población y Vivienda, INEGI, 2020. Iplaneg 2026.

¹² Número de localidades existentes en cada Unidad de Gestión Ambiental y Territorial UGAT con información de Censo de Población y Vivienda, INEGI, 2020. Iplaneg 2026.

Política ambiental: Aprovechamiento sustentable

Región:

Subregión:

Municipio(s):

Santa Cruz de Juventino Rosas

Superficie¹:

0.9 km²

Densidad de población³:

7,854.4 hab/km²

Población total²:

7,069 habitantes

Pendiente promedio⁴:

0.2°

Sistema Urbano Rural

C. Serv. Rurales

C. Serv. Urbanos

C. Art. del Sis.

C. Art. Reg.

C. Art. Metrop.

Ciudad Central

Carretera Federal

Carretera Estatal

Limites Municipales

Limite Estatal

Uso de Suelo y Vegetación

• AGRH. Agricultura de Riego y Humedad

• AGR T. Agricultura de Temporal

• AH. Asentamientos Humanos

• BC. Bosque Conservado

• BP. Bosque Perturbado

• CA. Cuerpo de Agua

• MC. Matorral Conservado

• MP. Matorral Perturbado

• PI. Pastizal Inducido

• PN. Pastizal Natural

• SBCC. Selva Baja Caducifolia Conservada

• SBCP. Selva Baja Caducifolia Perturbada

• SVEG. Zona Sin Vegetación Apparente

• Otros⁶. Otros Tipos de Vegetación

Porcentaje de cobertura COBIOCOM⁹:

0.0%

Áreas Prioritarias para el Mantenimiento de Bienes y Servicios Ambientales (APMSA):

0.0%

Política territorial: Ordenamiento del desarrollo urbano

Ubicación

Cobertura de uso de suelo y vegetación⁵

Delimitación de UGAT⁷

Potencial de recarga⁸

Baja: 0.0%

Media: 60.5%

Alta: 0.0%

Zona de conservación hidrológica (ZCH):

39.5%

Cuerpo de agua:

0.0%

MODELO

Lineamiento - Meta	L14 Consolidar la planeación, regulación, gestión y desarrollo ordenado del centro de población y sus zonas de crecimiento considerando para ello los principios de política pública establecidos en la materia así como su vinculación funcional con el Sistema Estatal Territorial, conduciéndose en apego a la normatividad vigente en materia ambiental y territorial para los asentamientos humanos, por lo que se estará sujeto a los criterios y acciones de desarrollo urbano que sean determinadas en la planeación municipal.
--------------------	---

Sectores del Desarrollo				
Afinidad sectorial	Rectores	Coadyuvantes	Asociados	De interés
	Asentamiento humano	Turismo	Infraestructura	Industrial y energético
Actividades sectoriales compatibles	Turismo convencional, Asentamientos humanos rurales, Asentamientos humanos urbanos, Infraestructura puntual, Infraestructura lineal, Infraestructura de área, Industria ligera, Industria mediana, Energía solar			
Actividades sectoriales incompatibles	Acuicultura, Agricultura de temporal, Agricultura de riego, Ganadería extensiva, Ganadería intensiva, Forestal maderable, Forestal no maderable, Conservación, Turismo alternativo, Industria pesada, Energía eólica, Minería no metálica de baja disponibilidad, Minería no metálica de alta disponibilidad, Minería metálica			
Criterios de regulación ecológica	RES50_04;TUR50_01;TUR50_02; TUR50_03; TUR50_04; TUR50_05; TUR50_06; TUR50_07;AHR50_01; AHR50_02; AHR50_03 AHR50_04; AHR50_05; AHR50_06; AHR50_07; AHR50_08; AHR50_09; AHR50_11;AHU50_01; AHU50_02; AHU50_03; AHU50_04; AHU50_05; AHU50_06; AHU50_07; AHU50_08; AHU50_09;IF50_01; IF50_02; IF50_03; IF50_04; IF50_05;IFP50_01; IFP50_02; IFP50_03;IFL50_01; IFL50_02; IFL50_03; IFL50_04; IFL50_05; IFL50_06; IFL50_07; IFL50_08;IFA50_01; IFA50_02;IN50_01; IN50_02; IN50_03; IN50_04; IN50_05; IN50_06; IN50_07; IN50_08; IN50_09; IN50_10; IN50_11; IN50_12; IN50_13; IN50_14; IN50_15; IN50_16; IN50_17; IN50_18;INL50_01; INL50_02;INM50_01; INM50_02;SOL50_01; SOL50_02; SOL50_03; SOL50_04; SOL50_05;PAT50_01; PAT50_02; PAT50_03;PAT50_04			
Estrategias ambientales y territoriales	E-01, E-02, E-04, E-08, E-09, E-12, E-14, E-15, E-16, E-17, E-18, E-19, E-21, E-22, E-23, E-24, E-25, E-26, E-27, E-28, E-29, E-30, E-31, E-32, E-33, E-34, E-35, E-36, E-37, E-38, E-39, E-41, E-44, E-46, E-47, E-48 y E-49			

Sistema Urbano Rural ¹⁰					Pueblos y comunidades indígenas:
Clasificación:	Localidades con población de 2,500 a 4,999 habitantes ¹¹	No. 0	Pob. 0	Nombre de las localidades: Sin localidad	
Centro de Servicios Urbanos	Localidades con población de 5,000 habitantes y más ¹²	No. 1	Pob. 7,052	Nombre de las localidades: Santiago de Cuenda	No hay presencia

¹ Superficie calculada en kilómetros cuadrados por cada Unidad de Gestión Ambiental y Territorial UGAT, Iplaneg 2026.

² Población total calculada para cada Unidad de Gestión Ambiental y Territorial UGAT con información de Censo de Población y Vivienda, INEGI, 2020. Iplaneg 2026.

³ Densidad poblacional calculada para cada Unidad de Gestión Ambiental y Territorial UGAT con información de Censo de Población y Vivienda, INEGI, 2020. Iplaneg 2026.

⁴ Fuente: Calculada con el Continuo de Elevaciones Mexicano y Modelos Digitales de Elevación (15 m, versión 4.0), del INEGI, 2013.

⁵ Actualización de la cobertura de uso de suelo y vegetación al año 2024.

⁶ Incluye los tipos de vegetación: vegetación acuática y subacuática, otros tipos de vegetación, matorral xerófilo y bosque espinoso.

⁷ Trazo del Camino Real de Tierra Adentro y sitios con valor patrimonial: Información de la SECTURI y de la declaratoria publicada en el POEG (núm. 131, segunda parte, 01 de julio de 2024; Decreto Gubernativo núm. 171). Los elementos representados en el mapa corresponden a símbolos cartográficos de referencia y no a la escala real de los elementos existentes en el territorio. La ubicación representada es de carácter referencial y no necesariamente corresponde al trazo definitivo del proyecto.

⁸ Fuente: Secretaría de Agua y Medio Ambiente, 2025.

⁹ COBIOCOM. Corredor Biocultural Centro Occidente de México. Fuente: Secretaría de Agua y Medio Ambiente, 2025.

¹⁰ Jerarquía de los centros de población en el Sistema Urbano Rural del Estado de Guanajuato, Iplaneg, 2026.

¹¹ Número de localidades existentes en cada Unidad de Gestión Ambiental y Territorial UGAT con información de Censo de Población y Vivienda, INEGI, 2020. Iplaneg 2026.

¹² Número de localidades existentes en cada Unidad de Gestión Ambiental y Territorial UGAT con información de Censo de Población y Vivienda, INEGI, 2020. Iplaneg 2026.

UGAT358

Grupo de UGAT

7. Restauración ecológica de la estructura y función ecosistémica

Política ambiental: Restauración ecológica

Región:

Subregión:

Municipio(s):

Irapuato

Superficie¹:
3.1 km²

Densidad de población³:
27.7 hab/km²

Población total²:
86 habitantes

Pendiente promedio⁴:
8.3°

Sistema Urbano Rural

C. Serv. Rurales

C. Serv. Urbanos

C. Art. del Sis.

C. Art. Reg.

C. Art. Metrop.

Ciudad Central

Carretera Federal

Carretera Estatal

Limites Municipales

Limite Estatal

Uso de Suelo y Vegetación

• AGRH. Agricultura de Riego y Humedad

• AGR T. Agricultura de Temporal

• AH. Asentamientos Humanos

• BC. Bosque Conservado

• BP. Bosque Perturbado

• CA. Cuerpo de Agua

• MC. Matorral Conservado

• MP. Matorral Perturbado

• PI. Pastizal Inducido

• PN. Pastizal Natural

• SBCC. Selva Baja Caducifolia Conservada

• SBGP. Selva Baja Caducifolia Perturbada

• SVEG. Zona Sin Vegetación Aparente

• Otros⁶. Otros Tipos de Vegetación

Política territorial: Rehabilitación territorial

Ubicación

Cobertura de uso de suelo y vegetación⁵

Delimitación de UGAT⁷

Potencial de recarga⁸

Baja: 0.0%

Media: 55.8%

Alta: 44.2%

Zona de conservación hidrológica (ZCH): 0.0%

Cuerpo de agua: 0.0%

MODELO

Lineamiento - Meta	L7 Restaurar la estructura y las funciones ecológicas de los ecosistemas dentro de la UGAT, mediante estrategias que reduzcan la degradación del suelo, la pérdida de cobertura vegetal, promoviendo la reconversión productiva, el manejo sostenible de actividades productivas y el mejoramiento de las localidades rurales.
--------------------	--

Sectores del Desarrollo				
Afinidad sectorial	Rectores	Coadyuvantes	Asociados	De interés
	Conservación	Turismo y forestal	Agrícola, pecuario y acuacultura	Infraestructura, energético e industrial
Actividades sectoriales compatibles	Acuacultura, Agricultura de riego, Ganadería intensiva, Forestal no maderable, Conservación, Turismo alternativo, Infraestructura puntual, Infraestructura lineal, Energía solar			
Actividades sectoriales incompatibles	Agricultura de temporal, Ganadería extensiva, Forestal maderable, Turismo convencional, Asentamientos humanos rurales, Asentamientos humanos urbanos, Infraestructura de área, Industria ligera, Industria mediana, Industria pesada,Energía eólica, Minería no metálica de baja disponibilidad, Minería no metálica de alta disponibilidad, Minería metálica			
Criterios de regulación ecológica	ACU50_03; ACU50_04; ACU50_05; ACU50_06; ACU50_07;AG50_01; AG50_02; AG50_03; AG50_04; AG50_05; AG50_06; AG50_07; AG50_08; AG50_09; AG50_10; AG50_11; AG50_12;AGR50_01; AGR50_02; AGR50_03; AGR50_04; AGR50_05; AGR50_06; AGR50_07; AGR50_08; AGR50_09; AGR50_10; AGR50_11;AGI50_10; AGI50_11; AGI50_12; AGI50_13; AGI50_14; AGI50_15;GIN50_01; GIN50_02; GIN50_03; GIN50_04; GIN50_05; GIN50_06; GIN50_07; GIN50_08;FNM50_01; FNM50_02; FNM50_03; FNM50_04; FNM50_05; FNM50_06; FNM50_07;CON50_01; CON50_03; CON50_04; CON50_05; CON50_06; CON50_07; CON50_08; CON50_09; CON50_10; CON50_11;RIP50_02; RIP50_03; RIP50_04;TAL50_01; TAL50_03; TAL50_04; TAL50_05; TAL50_06; TAL50_07; TAL50_08; TAL50_09; TAL50_10; TAL50_11; TAL50_12; TAL50_13; TAL50_14; TAL50_15; TAL50_16;IF50_01; IF50_02; IF50_03; IF50_04; IF50_05;IFP50_01; IFP50_02; IFP50_03;IFL50_01; IFL50_02; IFL50_03; IFL50_04; IFL50_05; IFL50_06; IFL50_07; IFL50_08;SOL50_01; SOL50_02; SOL50_03; SOL50_04; SOL50_05;PAT50_03			
Estrategias ambientales y territoriales	E-05, E-06, E-07, E-09, E-10, E-16, E-19, E-24, E-27, E-32, E-33, E-36, E-37, E-38, E-39, E-40, E-46, E-47, E-48 y E-49			

Sistema Urbano Rural ¹⁰					Pueblos y comunidades indígenas:
Clasificación:	Localidades con población de 2,500 a 4,999 habitantes ¹¹	No.	0	Nombre de las localidades: Sin localidad	
		Pob.	0		
No aplica	Localidades con población de 5,000 habitantes y más ¹²	No.	0	Nombre de las localidades: Sin localidad	No hay presencia
		Pob.	0		

¹ Superficie calculada en kilómetros cuadrados por cada Unidad de Gestión Ambiental y Territorial UGAT, Iplaneg 2026.

² Población total calculada para cada Unidad de Gestión Ambiental y Territorial UGAT con información de Censo de Población y Vivienda, INEGI, 2020. Iplaneg 2026.

³ Densidad poblacional calculada para cada Unidad de Gestión Ambiental y Territorial UGAT con información de Censo de Población y Vivienda, INEGI, 2020. Iplaneg 2026.

⁴ Fuente: Calculada con el Continuo de Elevaciones Mexicano y Modelos Digitales de Elevación (15 m, versión 4.0), del INEGI, 2013.

⁵ Actualización de la cobertura de uso de suelo y vegetación al año 2024.

⁶ Incluye los tipos de vegetación: vegetación acuática y subacuática, otros tipos de vegetación, matorral xerófilo y bosque espinoso.

⁷ Trazo del Camino Real de Tierra Adentro y sitios con valor patrimonial: Información de la SECTURI y de la declaratoria publicada en el POEG (núm. 131, segunda parte, 01 de julio de 2024; Decreto Gubernativo núm. 171).

Los elementos representados en el mapa corresponden a símbolos cartográficos de referencia y no a la escala real de los elementos existentes en el territorio. La ubicación representada es de carácter referencial y no necesariamente corresponde al trazo definitivo del proyecto.

⁸ Fuente: Secretaría de Agua y Medio Ambiente, 2025.

⁹ COBIOCOM. Corredor Biocultural Centro Occidente de México. Fuente: Secretaría de Agua y Medio Ambiente, 2025.

¹⁰ Jerarquía de los centros de población en el Sistema Urbano Rural del Estado de Guanajuato, Iplaneg, 2026.

¹¹ Número de localidades existentes en cada Unidad de Gestión Ambiental y Territorial UGAT con información de Censo de Población y Vivienda, INEGI, 2020. Iplaneg 2026.

¹² Número de localidades existentes en cada Unidad de Gestión Ambiental y Territorial UGAT con información de Censo de Población y Vivienda, INEGI, 2020. Iplaneg 2026.

Política ambiental:

Aprovechamiento sustentable

Política territorial:

Ordenamiento del desarrollo urbano

Región:

III.- Centro

Subregión:

VII.- Metropolitana Laja- Bajío

Municipio(s):

Celaya

Superficie¹:

1.1 km²

Densidad de población³:

6,916.4 hab/km²

Población total²:

7,608 habitantes

Pendiente promedio⁴:

0.3°

Sistema Urbano Rural

C. Serv. Rurales

C. Serv. Urbanos

C. Art. del Sis.

C. Art. Reg.

C. Art. Metrop.

Ciudad Central

Carretera Federal

Carretera Estatal

Limites Municipales

Limite Estatal

Uso de Suelo y Vegetación

• AGRH. Agricultura de Riego y Humedad

• AGR T. Agricultura de Temporal

• AH. Asentamientos Humanos

• BC. Bosque Conservado

• BP. Bosque Perturbado

• CA. Cuerpo de Agua

• MC. Matorral Conservado

• MP. Matorral Perturbado

• PI. Pastizal Inducido

• PN. Pastizal Natural

• SBCC. Selva Baja Caducifolia Conservada

• SBGP. Selva Baja Caducifolia Perturbada

• SVEG. Zona Sin Vegetación Aparente

• Otros⁶. Otros Tipos de Vegetación


Porcentaje de cobertura COBIOCOM⁹:

0.0%


Áreas Prioritarias para el Mantenimiento de Bienes y Servicios Ambientales (APMSA):

0.0%


Ubicación




Cobertura de uso de suelo y vegetación⁵



Delimitación de UGAT⁷



Potencial de recarga⁸



Baja: 0.0%

Media: 100.0%

Alta: 0.0%

Zona de conservación hidrológica (ZCH): 0.0%

Cuerpo de agua: 0.0%

MODELO

Lineamiento - Meta	L14 Consolidar la planeación, regulación, gestión y desarrollo ordenado del centro de población y sus zonas de crecimiento considerando para ello los principios de política pública establecidos en la materia así como su vinculación funcional con el Sistema Estatal Territorial, conduciéndose en apego a la normatividad vigente en materia ambiental y territorial para los asentamientos humanos, por lo que se estará sujeto a los criterios y acciones de desarrollo urbano que sean determinadas en la planeación municipal.
--------------------	---

Sectores del Desarrollo				
Afinidad sectorial	Rectores	Coadyuvantes	Asociados	De interés
	Asentamiento humano	Turismo	Infraestructura	Industrial y energético
Actividades sectoriales compatibles	Turismo convencional, Asentamientos humanos rurales, Asentamientos humanos urbanos, Infraestructura puntual, Infraestructura lineal, Infraestructura de área, Industria ligera, Industria mediana, Energía solar			
Actividades sectoriales incompatibles	Acuicultura, Agricultura de temporal, Agricultura de riego, Ganadería extensiva, Ganadería intensiva, Forestal maderable, Forestal no maderable, Conservación, Turismo alternativo, Industria pesada, Energía eólica, Minería no metálica de baja disponibilidad, Minería no metálica de alta disponibilidad, Minería metálica			
Criterios de regulación ecológica	RES50_04;TUR50_01;TUR50_02; TUR50_03; TUR50_04; TUR50_05; TUR50_06; TUR50_07;AHR50_01; AHR50_02; AHR50_03 AHR50_04; AHR50_05; AHR50_06; AHR50_07; AHR50_08; AHR50_09; AHR50_11;AHU50_01; AHU50_02; AHU50_03; AHU50_04; AHU50_05; AHU50_06; AHU50_07; AHU50_08; AHU50_09;IF50_01; IF50_02; IF50_03; IF50_04; IF50_05;IFP50_01; IFP50_02; IFP50_03;IFL50_01; IFL50_02; IFL50_03; IFL50_04; IFL50_05; IFL50_06; IFL50_07; IFL50_08;IFA50_01; IFA50_02;IN50_01; IN50_02; IN50_03; IN50_04; IN50_05; IN50_06; IN50_07; IN50_08; IN50_09; IN50_10; IN50_11; IN50_12; IN50_13; IN50_14; IN50_15; IN50_16; IN50_17; IN50_18;INL50_01; INL50_02;INM50_01; INM50_02;SOL50_01; SOL50_02; SOL50_03; SOL50_04; SOL50_05;PAT50_01; PAT50_02; PAT50_03;PAT50_04			
Estrategias ambientales y territoriales	E-01, E-02, E-04, E-08, E-09, E-12, E-14, E-15, E-16, E-17, E-18, E-19, E-21, E-22, E-23, E-24, E-25, E-26, E-27, E-28, E-30, E-31, E-32, E-33, E-35, E-36, E-37, E-38, E-39, E-41, E-44, E-46, E-47, E-48 y E-49			

Sistema Urbano Rural ¹⁰					Pueblos y comunidades indígenas:	
Clasificación:	Localidades con población de 2,500 a 4,999 habitantes ¹¹	No.	0	Nombre de las localidades: Sin localidad		
		Pob.	0			
Centro de Servicios Urbanos	Localidades con población de 5,000 habitantes y más ¹²	No.	1	Nombre de las localidades: Tenería del Santuario	No hay presencia	
		Pob.	5,195			

¹ Superficie calculada en kilómetros cuadrados por cada Unidad de Gestión Ambiental y Territorial UGAT, Iplaneg 2026.

² Población total calculada para cada Unidad de Gestión Ambiental y Territorial UGAT con información de Censo de Población y Vivienda, INEGI, 2020. Iplaneg 2026.

³ Densidad poblacional calculada para cada Unidad de Gestión Ambiental y Territorial UGAT con información de Censo de Población y Vivienda, INEGI, 2020. Iplaneg 2026.

⁴ Fuente: Calculada con el Continuo de Elevaciones Mexicano y Modelos Digitales de Elevación (15 m, versión 4.0), del INEGI, 2013.

⁵ Actualización de la cobertura de uso de suelo y vegetación al año 2024.

⁶ Incluye los tipos de vegetación: vegetación acuática y subacuática, otros tipos de vegetación, matorral xerófilo y bosque espinoso.

⁷ Trazo del Camino Real de Tierra Adentro y sitios con valor patrimonial: Información de la SECTURI y de la declaratoria publicada en el POEG (núm. 131, segunda parte, 01 de julio de 2024; Decreto Gubernativo núm. 171). Los elementos representados en el mapa corresponden a símbolos cartográficos de referencia y no a la escala real de los elementos existentes en el territorio. La ubicación representada es de carácter referencial y no necesariamente corresponde al trazo definitivo del proyecto.

⁸ Fuente: Secretaría de Agua y Medio Ambiente, 2025.

⁹ COBIOCOM. Corredor Biocultural Centro Occidente de México. Fuente: Secretaría de Agua y Medio Ambiente, 2025.

¹⁰ Jerarquía de los centros de población en el Sistema Urbano Rural del Estado de Guanajuato, Iplaneg, 2026.

¹¹ Número de localidades existentes en cada Unidad de Gestión Ambiental y Territorial UGAT con información de Censo de Población y Vivienda, INEGI, 2020. Iplaneg 2026.

¹² Número de localidades existentes en cada Unidad de Gestión Ambiental y Territorial UGAT con información de Censo de Población y Vivienda, INEGI, 2020. Iplaneg 2026.

UGAT360

Grupo de UGAT

5. Restauración y conservación de corredores riparios y ecosistemas acuáticos

Política ambiental:

Preservación

Política territorial:

Relevancia estratégica territorial

Región:

III.- Centro

Subregión:

VII.- Metropolitana Laja- Bajío

Municipio(s):

Apaseo el Grande, Celaya

Superficie¹:

1.7 km²

Densidad de población³:

0.0 hab/km²

Población total²:

0 habitantes

Pendiente promedio⁴:

0.8°

Sistema Urbano Rural

C. Serv. Rurales

C. Serv. Urbanos

C. Art. del Sis.

C. Art. Reg.

C. Art. Metrop.

Ciudad Central

Carretera Federal

Carretera Estatal

Limites Municipales

Limite Estatal

Uso de Suelo y Vegetación

• AGRH. Agricultura de Riego y Humedad

• AGR T. Agricultura de Temporal

• AH. Asentamientos Humanos

• BC. Bosque Conservado

• BP. Bosque Perturbado

• CA. Cuerpo de Agua

• MC. Matorral Conservado

• MP. Matorral Perturbado

• PI. Pastizal Inducido

• PN. Pastizal Natural

• SBCC. Selva Baja Caducifolia Conservada

• SBCP. Selva Baja Caducifolia Perturbada

• SVEG. Zona Sin Vegetación Aparente

• Otros⁶. Otros Tipos de Vegetación

Porcentaje de cobertura COBIOCOM⁹:

34.4%

Áreas Prioritarias para el Mantenimiento de Bienes y Servicios Ambientales (APMSA):

0.0%

Ubicación

Cobertura de uso de suelo y vegetación⁵

Delimitación de UGAT⁷

Potencial de recarga⁸

Baja: 63.1%

Media: 36.7%

Alta: 0.0%

Zona de conservación hidrológica (ZCH):

0.0%

Cuerpo de agua:

0.0%

MODELO

Lineamiento - Meta	L5 Conservar el corredor ripario, promoviendo medidas para la restauración, saneamiento y/o recuperación de sus condiciones eco-hidrológicas a mediano y largo plazo; y que también involucren medidas para el manejo integral de sus cuencas alimentadoras.
--------------------	--

Sectores del Desarrollo				
Afinidad sectorial	Rectores	Coadyuvantes	Asociados	De interés
	Conservación	Acuicultura y pesca	Turismo y forestal	Infraestructura
Actividades sectoriales compatibles	Acuicultura y pesca, Forestal maderable, Forestal no maderable, Conservación, Turismo alternativo, Infraestructura puntual, Infraestructura lineal			
Actividades sectoriales incompatibles	Agricultura de temporal, Agricultura de riego, Ganadería extensiva, Ganadería intensiva, Turismo convencional, Asentamientos humanos rurales, Asentamientos humanos urbanos, Infraestructura de área, Industria ligera, Industria mediana, Industria pesada, Energía eólica, Energía solar, Minería no metálica de baja disponibilidad, Minería no metálica de alta disponibilidad, Minería metálica			
Criterios de regulación ecológica	ACU50_01; ACU50_02; ACU50_03; ACU50_04; ACU50_05; ACU50_06; ACU50_07; FOM50_01; FOM50_03; FOM50_04; FOM50_05; FOM50_06; FOM50_07; FOM50_08; FOM50_09; FOM50_10; FOM50_11; FOM50_12; FOM50_13; FOM50_14; FOM50_15; FOM50_16; FOM50_17; FOM50_18; FOM50_19; FNM50_01; FNM50_02; FNM50_03; FNM50_04; FNM50_05; FNM50_06; FNM50_07; CON50_01; CON50_03; CON50_04; CON50_05; CON50_06; CON50_07; CON50_08; CON50_09; CON50_10; CON50_11; RIP50_01; RIP50_02; RIP50_03; RIP50_04; RIP50_05; RIP50_06; RIP50_07; RIP50_08; RIP50_09; TAL50_01; TAL50_03; TAL50_04; TAL50_06; TAL50_07; TAL50_08; TAL50_09; TAL50_10; TAL50_11; TAL50_12; TAL50_13; TAL50_14; TAL50_15; IF50_01; IF50_02; IF50_03; IF50_04; IF50_05; IFP50_01; IFP50_02; IFP50_03; IFL50_01; IFL50_02; IFL50_03; IFL50_04; IFL50_05; IFL50_06; IFL50_07; IFL50_08; PAT50_01; PAT50_02; PAT50_03; PAT50_04			
Estrategias ambientales y territoriales	E-04, E-05, E-06, E-07, E-11, E-18, E-19, E-24, E-28, E-29, E-30, E-31, E-32, E-34, E-36, E-37, E-38, E-46, E-47, E-48 y E-49			

Sistema Urbano Rural ¹⁰					Pueblos y comunidades indígenas:
Clasificación:	Localidades con población de 2,500 a 4,999 habitantes ¹¹	No.	0	Nombre de las localidades:	
		Pob.	0		
No aplica	Localidades con población de 5,000 habitantes y más ¹²	No.	0	Nombre de las localidades:	No hay presencia
		Pob.	0		

¹ Superficie calculada en kilómetros cuadrados por cada Unidad de Gestión Ambiental y Territorial UGAT, Iplaneg 2026.

² Población total calculada para cada Unidad de Gestión Ambiental y Territorial UGAT con información de Censo de Población y Vivienda, INEGI, 2020. Iplaneg 2026.

³ Densidad poblacional calculada para cada Unidad de Gestión Ambiental y Territorial UGAT con información de Censo de Población y Vivienda, INEGI, 2020. Iplaneg 2026.

⁴ Fuente: Calculada con el Continuo de Elevaciones Mexicano y Modelos Digitales de Elevación (15 m, versión 4.0), del INEGI, 2013.

⁵ Actualización de la cobertura de uso de suelo y vegetación al año 2024.

⁶ Incluye los tipos de vegetación: vegetación acuática y subacuática, otros tipos de vegetación, matorral xerófilo y bosque espinoso.

⁷ Trazo del Camino Real de Tierra Adentro y sitios con valor patrimonial: Información de la SECTURI y de la declaratoria publicada en el POEG (núm. 131, segunda parte, 01 de julio de 2024; Decreto Gubernativo núm. 171).

Los elementos representados en el mapa corresponden a símbolos cartográficos de referencia y no a la escala real de los elementos existentes en el territorio. La ubicación representada es de carácter referencial y no necesariamente corresponde al trazo definitivo del proyecto.

⁸ Fuente: Secretaría de Agua y Medio Ambiente, 2025.

⁹ COBIOCOM. Corredor Biocultural Centro Occidente de México. Fuente: Secretaría de Agua y Medio Ambiente, 2025.

¹⁰ Jerarquía de los centros de población en el Sistema Urbano Rural del Estado de Guanajuato, Iplaneg, 2026.

¹¹ Número de localidades existentes en cada Unidad de Gestión Ambiental y Territorial UGAT con información de Censo de Población y Vivienda, INEGI, 2020. Iplaneg 2026.

¹² Número de localidades existentes en cada Unidad de Gestión Ambiental y Territorial UGAT con información de Censo de Población y Vivienda, INEGI, 2020. Iplaneg 2026.

Política ambiental: Aprovechamiento sustentable

Política territorial: Ordenamiento del desarrollo urbano

Región:

III.- Centro

Subregión:

VII.- Metropolitana Laja- Bajío

Municipio(s): Celaya

Superficie¹:

1.9 km²

Densidad de población³:

7,885.3 hab/km²

Población total²:

14,982 habitantes

Pendiente promedio⁴:

0.1°

Sistema Urbano Rural

C. Serv. Rurales

C. Serv. Urbanos

C. Art. del Sis.

C. Art. Reg.

C. Art. Metrop.

Ciudad Central

Carretera Federal

Carretera Estatal

Limites Municipales

Limite Estatal

Uso de Suelo y Vegetación

• AGRH. Agricultura de Riego y Humedad

• AGR T. Agricultura de Temporal

• AH. Asentamientos Humanos

• BC. Bosque Conservado

• BP. Bosque Perturbado

• CA. Cuerpo de Agua

• MC. Matorral Conservado

• MP. Matorral Perturbado

• PI. Pastizal Inducido

• PN. Pastizal Natural

• SBCC. Selva Baja Caducifolia Conservada

• SBGP. Selva Baja Caducifolia Perturbada

• SVEG. Zona Sin Vegetación Aparente

• Otros⁶. Otros Tipos de Vegetación

Porcentaje de cobertura COBIOCOM⁹:

0.0%

Áreas Prioritarias para el Mantenimiento de Bienes y Servicios Ambientales (APMSA):

0.0%

Ubicación

Cobertura de uso de suelo y vegetación⁵

Delimitación de UGAT⁷

Potencial de recarga⁸

Baja: 0.0%

Media: 44.3%

Alta: 0.0%

Zona de conservación hidrológica (ZCH):

55.7%

Cuerpo de agua:

0.0%

MODELO

Lineamiento - Meta	L14 Consolidar la planeación, regulación, gestión y desarrollo ordenado del centro de población y sus zonas de crecimiento considerando para ello los principios de política pública establecidos en la materia así como su vinculación funcional con el Sistema Estatal Territorial, conduciéndose en apego a la normatividad vigente en materia ambiental y territorial para los asentamientos humanos, por lo que se estará sujeto a los criterios y acciones de desarrollo urbano que sean determinadas en la planeación municipal.
--------------------	---

Sectores del Desarrollo				
Afinidad sectorial	Rectores	Coadyuvantes	Asociados	De interés
	Asentamiento humano	Turismo	Infraestructura	Industrial y energético
Actividades sectoriales compatibles	Turismo convencional, Asentamientos humanos rurales, Asentamientos humanos urbanos, Infraestructura puntual, Infraestructura lineal, Infraestructura de área, Industria ligera, Industria mediana, Energía solar			
Actividades sectoriales incompatibles	Acuicultura, Agricultura de temporal, Agricultura de riego, Ganadería extensiva, Ganadería intensiva, Forestal maderable, Forestal no maderable, Conservación, Turismo alternativo, Industria pesada, Energía eólica,Minería no metálica de baja disponibilidad, Minería no metálica de alta disponibilidad, Minería metálica			
Criterios de regulación ecológica	RIP50_01; RIP50_02; RIP50_03; RIP50_04; RIP50_05; RIP50_06; RIP50_07; RIP50_08; RIP50_09;RES50_04;TUR50_01;TUR50_02; TUR50_03; TUR50_04; TUR50_05; TUR50_06; TUR50_07;AHR50_01; AHR50_02; AHR50_03 AHR50_04; AHR50_05; AHR50_06; AHR50_07; AHR50_08; AHR50_09; AHR50_11;AHU50_01; AHU50_02; AHU50_03; AHU50_04; AHU50_05; AHU50_06; AHU50_07; AHU50_08; AHU50_09;IF50_01; IF50_02; IF50_03; IF50_04; IF50_05;IFP50_01; IFP50_02; IFP50_03;IFL50_01; IFL50_02; IFL50_03; IFL50_04; IFL50_05; IFL50_06; IFL50_07; IFL50_08;IFA50_01; IFA50_02;IN50_01; IN50_02; IN50_03; IN50_04; IN50_05; IN50_06; IN50_07; IN50_08; IN50_09; IN50_10; IN50_11; IN50_12; IN50_13; IN50_14; IN50_15; IN50_16; IN50_17; IN50_18;INL50_01; INL50_02;INM50_01; INM50_02;SOL50_01; SOL50_02; SOL50_03; SOL50_04; SOL50_05;PAT50_01; PAT50_02; PAT50_03;PAT50_04			
Estrategias ambientales y territoriales	E-01, E-02, E-04, E-08, E-09, E-12, E-14, E-15, E-16, E-17, E-18, E-19, E-21, E-22, E-23, E-24, E-25, E-26, E-27, E-28, E-29, E-30, E-31, E-32, E-33, E-34, E-35, E-36, E-37, E-38, E-39, E-41, E-44, E-46, E-47, E-48 y E-49			

Sistema Urbano Rural ¹⁰					Pueblos y comunidades indígenas:
Clasificación:	Localidades con población de 2,500 a 4,999 habitantes ¹¹	No.	0	Nombre de las localidades: Sin localidad	
Centro Articulador del Sistema	Localidades con población de 5,000 habitantes y más ¹²	Pob.	0	No hay presencia	
		No.	1		Nombre de las localidades: San Miguel Octopan
		Pob.	14,969		

¹ Superficie calculada en kilómetros cuadrados por cada Unidad de Gestión Ambiental y Territorial UGAT, Iplaneg 2026.

² Población total calculada para cada Unidad de Gestión Ambiental y Territorial UGAT con información de Censo de Población y Vivienda, INEGI, 2020. Iplaneg 2026.

³ Densidad poblacional calculada para cada Unidad de Gestión Ambiental y Territorial UGAT con información de Censo de Población y Vivienda, INEGI, 2020. Iplaneg 2026.

⁴ Fuente: Calculada con el Continuo de Elevaciones Mexicano y Modelos Digitales de Elevación (15 m, versión 4.0), del INEGI, 2013.

⁵ Actualización de la cobertura de uso de suelo y vegetación al año 2024.

⁶ Incluye los tipos de vegetación: vegetación acuática y subacuática, otros tipos de vegetación, matorral xerófilo y bosque espinoso.

⁷ Trazo del Camino Real de Tierra Adentro y sitios con valor patrimonial: Información de la SECTURI y de la declaratoria publicada en el POEG (núm. 131, segunda parte, 01 de julio de 2024; Decreto Gubernativo núm. 171). Los elementos representados en el mapa corresponden a símbolos cartográficos de referencia y no a la escala real de los elementos existentes en el territorio. La ubicación representada es de carácter referencial y no necesariamente corresponde al trazo definitivo del proyecto.

⁸ Fuente: Secretaría de Agua y Medio Ambiente, 2025.

⁹ COBIOCOM. Corredor Biocultural Centro Occidente de México. Fuente: Secretaría de Agua y Medio Ambiente, 2025.

¹⁰ Jerarquía de los centros de población en el Sistema Urbano Rural del Estado de Guanajuato, Iplaneg, 2026.

¹¹ Número de localidades existentes en cada Unidad de Gestión Ambiental y Territorial UGAT con información de Censo de Población y Vivienda, INEGI, 2020. Iplaneg 2026.

¹² Número de localidades existentes en cada Unidad de Gestión Ambiental y Territorial UGAT con información de Censo de Población y Vivienda, INEGI, 2020. Iplaneg 2026.

Política ambiental:

Aprovechamiento sustentable

Política territorial:

Ordenamiento del desarrollo urbano

Región:

III.- Centro

Subregión:

VII.- Metropolitana Laja- Bajío

Municipio(s):

Celaya, Villagrán

Superficie¹:

96.0 km²

Densidad de población³:

4,143.7 hab/km²

Población total²:

397,792 habitantes

Pendiente promedio⁴:

0.3°

Simbología

Sistema Urbano Rural

C. Serv. Rurales

C. Serv. Urbanos

C. Art. del Sis.

C. Art. Reg.

C. Art. Metrop.

Ciudad Central

Carretera Federal

Carretera Estatal

Limites Municipales

Limite Estatal

Uso de Suelo y Vegetación

•

AGRH. Agricultura de Riego y Humedad

•

AGR T. Agricultura de Temporal

•

AH. Asentamientos Humanos

•

BC. Bosque Conservado

•

BP. Bosque Perturbado

•

CA. Cuerpo de Agua

•

MC. Matorral Conservado

•

MP. Matorral Perturbado

•

PI. Pastizal Inducido

•

PN. Pastizal Natural

•

SBCC. Selva Baja Caducifolia Conservada

•

SBCP. Selva Baja Caducifolia Perturbada

•

SVEG. Zona Sin Vegetación Aparente

•

Otros⁶. Otros Tipos de Vegetación


Porcentaje de cobertura COBIOCOM⁹:

0.0%

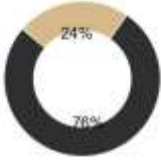
Áreas Prioritarias para el Mantenimiento de Bienes y Servicios Ambientales (APMSA):

0.0%

Ubicación



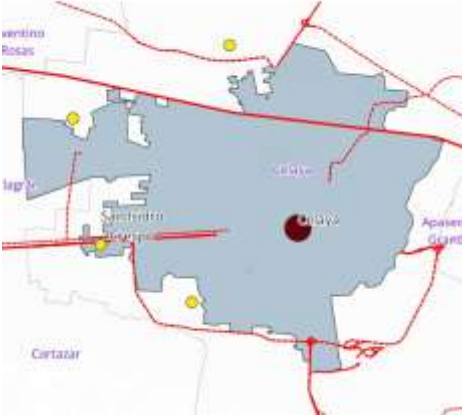
Cobertura de uso de suelo y vegetación⁵



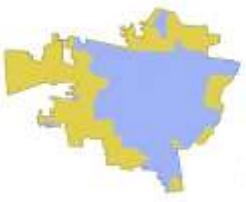
■ AH

■ AGR_R_H

Delimitación de UGAT⁷



Potencial de recarga⁸



Potencial de Recarga

Media

ZCH

Baja: 0.0%

Media: 43.7%

Alta: 0.0%

Zona de conservación hidrológica (ZCH):

56.3%

Cuerpo de agua:

0.0%

MODELO

Lineamiento - Meta	L14 Consolidar la planeación, regulación, gestión y desarrollo ordenado del centro de población y sus zonas de crecimiento considerando para ello los principios de política pública establecidos en la materia así como su vinculación funcional con el Sistema Estatal Territorial, conduciéndose en apego a la normatividad vigente en materia ambiental y territorial para los asentamientos humanos, por lo que se estará sujeto a los criterios y acciones de desarrollo urbano que sean determinadas en la planeación municipal.
--------------------	---

Sectores del Desarrollo				
Afinidad sectorial	Rectores	Coadyuvantes	Asociados	De interés
	Asentamiento humano	Turismo	Infraestructura	Industrial, energético y acuacultura
Actividades sectoriales compatibles	Acuacultura, Turismo convencional, Asentamientos humanos rurales, Asentamientos humanos urbanos, Infraestructura puntual, Infraestructura lineal, Infraestructura de área, Industria ligera, Industria mediana, Energía solar, Minería no metálica de alta disponibilidad			
Actividades sectoriales incompatibles	Agricultura de temporal, Agricultura de riego, Ganadería extensiva, Ganadería intensiva, Forestal maderable, Forestal no maderable, Conservación, Turismo alternativo, Industria pesada, Energía eólica, Minería no metálica de baja disponibilidad, Minería metálica			
Criterios de regulación ecológica	ACU50_01; ACU50_02; ACU50_03; ACU50_04; ACU50_05; ACU50_06; RIP50_01; RIP50_02; RIP50_03; RIP50_04; RIP50_05; RIP50_06; RIP50_07; RIP50_08; RIP50_09; RES50_01; RES50_03; TUR50_01; TUR50_02; TUR50_03; TUR50_04; TUR50_05; TUR50_06; TUR50_07; AHR50_01; AHR50_02; AHR50_03 AHR50_04; AHR50_05; AHR50_06; AHR50_07; AHR50_08; AHR50_09; AHR50_11; AHR50_12; AHU50_01; AHU50_02; AHU50_03; AHU50_04; AHU50_05; AHU50_06; AHU50_07; AHU50_08; AHU50_09; IF50_01; IF50_02; IF50_03; IF50_04; IF50_05; IFP50_01; IFP50_02; IFP50_03; IFL50_01; IFL50_02; IFL50_03; IFL50_04; IFL50_05; IFL50_06; IFL50_07; IFL50_08; IFA50_01; IFA50_02; IN50_01; IN50_02; IN50_03; IN50_04; IN50_05; IN50_06; IN50_07; IN50_08; IN50_09; IN50_10; IN50_11; IN50_12; IN50_13; IN50_14; IN50_15; IN50_16; IN50_17; IN50_18; INL50_01; INL50_02; INM50_01; INM50_02; SOL50_01; SOL50_02; SOL50_03; SOL50_04; SOL50_05; MNM50A_01; MNMA50_02; MNMA50_07; PAT50_01; PAT50_02; PAT50_03; PAT50_04			
Estrategias ambientales y territoriales	E-01, E-02, E-04, E-08, E-09, E-11, E-12, E-14, E-15, E-16, E-17, E-18, E-19, E-21, E-22, E-23, E-24, E-25, E-26, E-27, E-28, E-29, E-30, E-31, E-32, E-33, E-34, E-35, E-36, E-37, E-38, E-39, E-41, E-43, E-44, E-45, E-46, E-47, E-48 y E-49			

Sistema Urbano Rural ¹⁰					Pueblos y comunidades indígenas:
Clasificación:	Localidades con población de 2,500 a 4,999 habitantes ¹¹	No. 1	Pob. 3,279	Nombre de las localidades: San Isidro Crespo	
Ciudad Central, Centro de Servicios Rurales	Localidades con población de 5,000 habitantes y más ¹²	No. 1	Pob. 378,143	Nombre de las localidades: Celaya	No hay presencia

¹ Superficie calculada en kilómetros cuadrados por cada Unidad de Gestión Ambiental y Territorial UGAT, Iplaneg 2026.

² Población total calculada para cada Unidad de Gestión Ambiental y Territorial UGAT con información de Censo de Población y Vivienda, INEGI, 2020. Iplaneg 2026.

³ Densidad poblacional calculada para cada Unidad de Gestión Ambiental y Territorial UGAT con información de Censo de Población y Vivienda, INEGI, 2020. Iplaneg 2026.

⁴ Fuente: Calculada con el Continuo de Elevaciones Mexicano y Modelos Digitales de Elevación (15 m, versión 4.0), del INEGI, 2013.

⁵ Actualización de la cobertura de uso de suelo y vegetación al año 2024.

⁶ Incluye los tipos de vegetación: vegetación acuática y subacuática, otros tipos de vegetación, matorral xerófilo y bosque espinoso.

⁷ Trazo del Camino Real de Tierra Adentro y sitios con valor patrimonial: Información de la SECTURI y de la declaratoria publicada en el POEG (núm. 131, segunda parte, 01 de julio de 2024; Decreto Gubernativo núm. 171). Los elementos representados en el mapa corresponden a símbolos cartográficos de referencia y no a la escala real de los elementos existentes en el territorio. La ubicación representada es de carácter referencial y no necesariamente corresponde al trazo definitivo del proyecto.

⁸ Fuente: Secretaría de Agua y Medio Ambiente, 2025.

⁹ COBIOCOM. Corredor Biocultural Centro Occidente de México. Fuente: Secretaría de Agua y Medio Ambiente, 2025.

¹⁰ Jerarquía de los centros de población en el Sistema Urbano Rural del Estado de Guanajuato, Iplaneg, 2026.

¹¹ Número de localidades existentes en cada Unidad de Gestión Ambiental y Territorial UGAT con información de Censo de Población y Vivienda, INEGI, 2020. Iplaneg 2026.

¹² Número de localidades existentes en cada Unidad de Gestión Ambiental y Territorial UGAT con información de Censo de Población y Vivienda, INEGI, 2020. Iplaneg 2026.

Política ambiental: Preservación

Política territorial: Relevancia estratégica territorial

Región:

Subregión:

III.- Centro y IV.- Sur

VI.- Metropolitana Irapuato-Salamanca, VII.- Metropolitana Laja-Bajío, VIII.- Agave Azul y X.- Sierra de los Agustinos

Municipio(s):

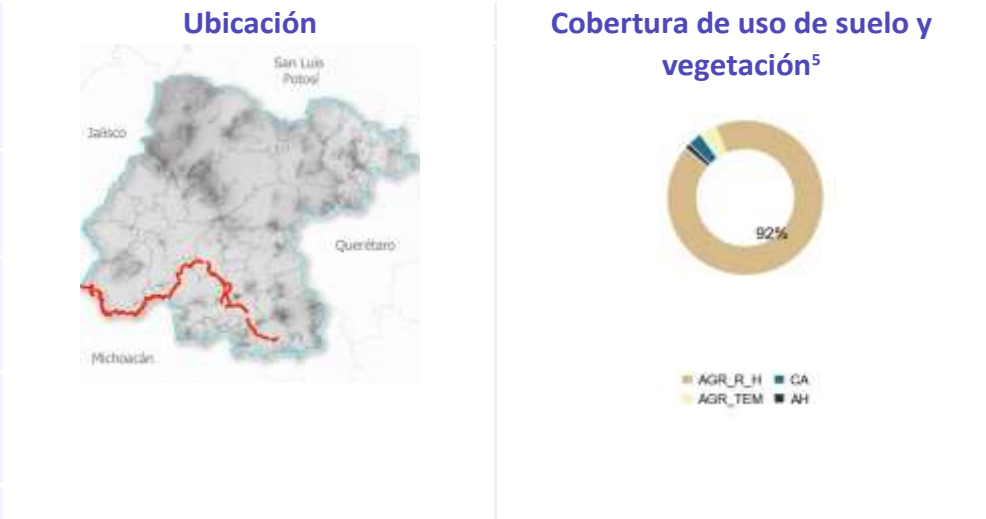
Abasolo, Acámbaro, Cortazar, Huanímaro, Jaral del Progreso, Pueblo Nuevo, Pénjamo, Salamanca, Salvatierra, Valle de Santiago, Yuriria

Superficie¹:
20.7 km²

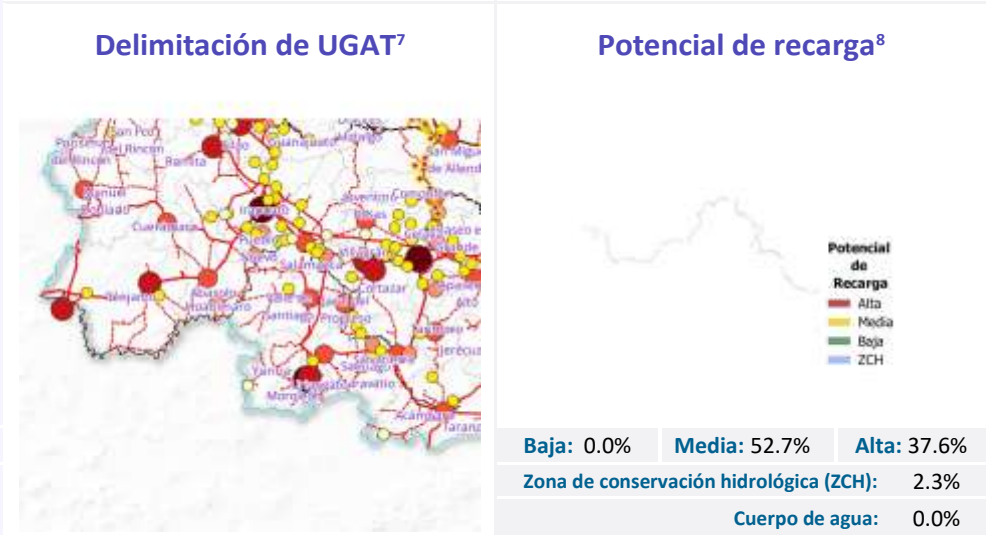
Densidad de población³:
0.0 hab/km²

Población total²:
0 habitantes

Pendiente promedio⁴:
3.9°



Simbología	
Sistema Urbano Rural	Uso de Suelo y Vegetación
<div><div></div>C. Serv. Rurales</div> <div><div></div>C. Serv. Urbanos</div> <div><div></div>C. Art. del Sis.</div> <div><div></div>C. Art. Reg.</div> <div><div></div>C. Art. Metrop.</div> <div><div></div>Ciudad Central</div> <div><div></div>Carretera Federal</div> <div><div></div>Carretera Estatal</div> <div><div></div>Límites Municipales</div> <div><div></div>Límite Estatal</div>	<ul style="list-style-type: none">AGRH. Agricultura de Riego y HumedadAGR T. Agricultura de TemporalAH. Asentamientos HumanosBC. Bosque ConservadoBP. Bosque PerturbadoCA. Cuerpo de AguaMC. Matorral ConservadoMP. Matorral PerturbadoPI. Pastizal InducidoPN. Pastizal NaturalSBCC. Selva Baja Caducifolia ConservadaSBCP. Selva Baja Caducifolia PerturbadaSVEG. Zona Sin Vegetación ApparenteOtros⁶. Otros Tipos de Vegetación
Porcentaje de cobertura COBIOCOM ⁹ :	15.2%
Áreas Prioritarias para el Mantenimiento de Bienes y Servicios Ambientales (APMSA):	14.0%



MODELO

Lineamiento - Meta	L5 Conservar el corredor ripario, promoviendo medidas para la restauración, saneamiento y/o recuperación de sus condiciones eco-hidrológicas a mediano y largo plazo; y que también involucren medidas para el manejo integral de sus cuencas alimentadoras.
--------------------	--

Sectores del Desarrollo				
Afinidad sectorial	Rectores	Coadyuvantes	Asociados	De interés
	Conservación	Acuacultura y pesca	Turismo y forestal	Infraestructura
Actividades sectoriales compatibles	Acuacultura y pesca, Forestal maderable, Forestal no maderable, Conservación, Turismo alternativo, Infraestructura puntual, Infraestructura lineal			
Actividades sectoriales incompatibles	Agricultura de temporal, Agricultura de riego, Ganadería extensiva, Ganadería intensiva, Turismo convencional, Asentamientos humanos rurales, Asentamientos humanos urbanos, Infraestructura de área, Industria ligera, Industria mediana, Industria pesada, Energía eólica, Energía solar, Minería no metálica de baja disponibilidad, Minería no metálica de alta disponibilidad, Minería metálica			
Criterios de regulación ecológica	ACU50_01; ACU50_02; ACU50_03; ACU50_04; ACU50_05; ACU50_06; ACU50_07; FOM50_01; FOM50_03; FOM50_04; FOM50_05; FOM50_06; FOM50_07; FOM50_08; FOM50_09; FOM50_10; FOM50_11; FOM50_12; FOM50_13; FOM50_14; FOM50_15; FOM50_16; FOM50_17; FOM50_18; FOM50_19; FNM50_01; FNM50_02; FNM50_03; FNM50_04; FNM50_05; FNM50_06; FNM50_07; CON50_01; CON50_03; CON50_04; CON50_05; CON50_06; CON50_07; CON50_08; CON50_09; CON50_10; CON50_11; RIP50_01; RIP50_02; RIP50_03; RIP50_04; RIP50_05; RIP50_06; RIP50_07; RIP50_08; RIP50_09; TAL50_01; TAL50_03; TAL50_04; TAL50_06; TAL50_07; TAL50_08; TAL50_09; TAL50_10; TAL50_11; TAL50_12; TAL50_13; TAL50_14; TAL50_15; IF50_01; IF50_02; IF50_03; IF50_04; IF50_05; IFP50_01; IFP50_02; IFP50_03; IFL50_01; IFL50_02; IFL50_03; IFL50_04; IFL50_05; IFL50_06; IFL50_07; IFL50_08; PAT50_03			
Estrategias ambientales y territoriales	E-04, E-05, E-06, E-07, E-10, E-11, E-18, E-19, E-28, E-29, E-30, E-31, E-32, E-34, E-36, E-37, E-38, E-45, E-46, E-47, E-48 y E-49			

Sistema Urbano Rural ¹⁰					Pueblos y comunidades indígenas:
Clasificación:	Localidades con población de 2,500 a 4,999 habitantes ¹¹	No. Pob.	0 0	Nombre de las localidades:	
No aplica	Localidades con población de 5,000 habitantes y más ¹²	No. Pob.	0 0	Nombre de las localidades:	No hay presencia

¹ Superficie calculada en kilómetros cuadrados por cada Unidad de Gestión Ambiental y Territorial UGAT, Iplaneg 2026.

² Población total calculada para cada Unidad de Gestión Ambiental y Territorial UGAT con información de Censo de Población y Vivienda, INEGI, 2020. Iplaneg 2026.

³ Densidad poblacional calculada para cada Unidad de Gestión Ambiental y Territorial UGAT con información de Censo de Población y Vivienda, INEGI, 2020. Iplaneg 2026.

⁴ Fuente: Calculada con el Continuo de Elevaciones Mexicano y Modelos Digitales de Elevación (15 m, versión 4.0), del INEGI, 2013.

⁵ Actualización de la cobertura de uso de suelo y vegetación al año 2024.

⁶ Incluye los tipos de vegetación: vegetación acuática y subacuática, otros tipos de vegetación, matorral xerófilo y bosque espinoso.

⁷ Trazo del Camino Real de Tierra Adentro y sitios con valor patrimonial: Información de la SECTURI y de la declaratoria publicada en el POEG (núm. 131, segunda parte, 01 de julio de 2024; Decreto Gubernativo núm. 171). Los elementos representados en el mapa corresponden a símbolos cartográficos de referencia y no a la escala real de los elementos existentes en el territorio. La ubicación representada es de carácter referencial y no necesariamente corresponde al trazo definitivo del proyecto.

⁸ Fuente: Secretaría de Agua y Medio Ambiente, 2025.

⁹ COBIOCOM. Corredor Biocultural Centro Occidente de México. Fuente: Secretaría de Agua y Medio Ambiente, 2025.

¹⁰ Jerarquía de los centros de población en el Sistema Urbano Rural del Estado de Guanajuato, Iplaneg, 2026.

¹¹ Número de localidades existentes en cada Unidad de Gestión Ambiental y Territorial UGAT con información de Censo de Población y Vivienda, INEGI, 2020. Iplaneg 2026.

¹² Número de localidades existentes en cada Unidad de Gestión Ambiental y Territorial UGAT con información de Censo de Población y Vivienda, INEGI, 2020. Iplaneg 2026.

Política ambiental:

Aprovechamiento sustentable

Política territorial:

Fortalecimiento territorial

Región:

III.- Centro y IV.- Sur

Subregión:

VI.- Metropolitana Irapuato-Salamanca, VII.- Metropolitana Laja-Bajío y IX.- Lacustre

Municipio(s):

Jaral del Progreso, Salamanca, Valle de Santiago

Superficie¹:

437.6 km²

Densidad de población³:

142.0 hab/km²

Población total²:

62,137 habitantes

Pendiente promedio⁴:

1.1°

Ubicación

Cobertura de uso de suelo y vegetación⁵

Sistema Urbano Rural

C. Serv. Rurales

C. Serv. Urbanos

C. Art. del Sis.

C. Art. Reg.

C. Art. Metropol.

Ciudad Central

Carretera Federal

Carretera Estatal

Límites Municipales

Límite Estatal

Uso de Suelo y Vegetación

• AGRH. Agricultura de Riego y Humedad

• AGRT. Agricultura de Temporal

• AH. Asentamientos Humanos

• BC. Bosque Conservado

• BP. Bosque Perturbado

• CA. Cuerpo de Agua

• MC. Matorral Conservado

• MP. Matorral Perturbado

• PI. Pastizal Inducido

• PN. Pastizal Natural

• SBCC. Selva Baja Caducifolia Conservada

• SBGP. Selva Baja Caducifolia Perturbada

• SVEG. Zona Sin Vegetación Aparente

• Otros⁶. Otros Tipos de Vegetación

Porcentaje de cobertura COBIOCOM⁹:

0.0%

Áreas Prioritarias para el Mantenimiento de Bienes y Servicios Ambientales (APMSA):

3.0%

Delimitación de UGAT⁷

Potencial de recarga⁸

Baja: 0.0%

Media: 80.5%

Alta: 17.8%

Zona de conservación hidrológica (ZCH):

1.5%

Cuerpo de agua:

0.0%

MODELO

Lineamiento - Meta	L11 Preservar el valor agroecológico de la UGAT y mejorar el aprovechamiento sustentable de las zonas de desarrollo rural, potencializando el desarrollo del sector agroindustrial e impulsando la implementación de medidas productivas eficientes en el uso y reúso del agua; la aplicación responsable de fertilizantes, agroquímicos y otras prácticas que mejoren las condiciones del suelo y la capacidad de los cultivos para afrontar el cambio climático, así como la gestión del suelo para regular el crecimiento ordenado de los asentamientos.
--------------------	---

Sectores del Desarrollo				
Afinidad sectorial	Rectores	Coadyuvantes	Asociados	De interés
	Agrícola	Pecuario	Infraestructura y asentamientos humanos	Industrial, energético, minero y turismo
Actividades sectoriales compatibles	Agricultura de temporal, Agricultura de riego, Ganadería extensiva, Ganadería intensiva, Turismo alternativo, Asentamientos humanos rurales, Infraestructura puntual, Infraestructura lineal, Infraestructura de área, Industria ligera,Energía solar, Minería no metálica de alta disponibilidad			
Actividades sectoriales incompatibles	Acuicultura, Forestal maderable, Forestal no maderable, Conservación, Turismo convencional, Asentamientos humanos urbanos, Industria mediana, Industria pesada, Energía eólica, Minería no metálica de baja disponibilidad, Minería metálica			
Criterios de regulación ecológica	AG50_03; AG50_04; AG50_05; AG50_06; AG50_07; AG50_08; AG50_09; AG50_10; AG50_11;AGT50_01; AGT50_02; AGT50_03; AGT50_04;AGR50_01; AGR50_02; AGR50_03; AGR50_04; AGR50_05; AGR50_06; AGR50_07; AGR50_08; AGR50_09; AGR50_10; AGR50_11;AGI50_01; AGI50_02; AGI50_03; AGI50_04; AGI50_05; AGI50_06; AGI50_07; AGI50_08; AGI50_09; AGI50_10; AGI50_11; AGI50_12; AGI50_13; AGI50_14; AGI50_15;GEX50_02; GEX50_03; GEX50_04;GEX50_06; GEX50_07;GIN50_01; GIN50_02; GIN50_03; GIN50_04; GIN50_05; GIN50_06; GIN50_07;RIP50_02; RIP50_03; RIP50_04;TAL50_01; TAL50_04; TAL50_06; TAL50_07; TAL50_11; TAL50_12; TAL50_13; TAL50_14; TAL50_16;AHR50_01; AHR50_02; AHR50_03 AHR50_04; AHR50_05; AHR50_06; AHR50_07; AHR50_08; AHR50_09; AHR50_11;IF50_01; IF50_02; IF50_03; IF50_04; IF50_05;IFP50_01; IFP50_02; IFP50_03;IFL50_01; IFL50_02; IFL50_03; IFL50_04; IFL50_05; IFL50_06; IFL50_07; IFL50_08;IFA50_01; IFA50_02;IN50_01; IN50_02; IN50_03; IN50_04; IN50_05; IN50_06; IN50_07; IN50_08; IN50_09; IN50_10; IN50_11; IN50_12; IN50_13; IN50_14; IN50_15; IN50_16; IN50_17; IN50_18;INL50_01; INL50_02; INL50_03;SOL50_01; SOL50_02; SOL50_03; SOL50_04; SOL50_05;MNM50A_01; MNMA50_02; MNMA50_03; MNMA50_04; MNMA50_05; MNMA50_06; MNMA50_07; MNMA50_10;PAT50_03			
Estrategias ambientales y territoriales	E-01, E-04, E-06, E-07, E-09, E-10, E-11, E-13, E-14, E-16, E-17, E-18, E-19, E-20, E-21, E-22, E-26, E-27, E-28, E-29, E-30, E-31, E-32, E-33, E-34, E-35, E-36, E-37, E-38, E-39, E-40, E-41, E-43, E-44, E-46, E-47, E-48 y E-49			

Sistema Urbano Rural ¹⁰					Pueblos y comunidades indígenas:
Clasificación:	Localidades con población de 2,500 a 4,999 habitantes ¹¹	No.	0	Nombre de las localidades: Sin localidad	
		Pob.	0		
No aplica	Localidades con población de 5,000 habitantes y más ¹²	No.	0	Nombre de las localidades: Sin localidad	Si hay presencia
		Pob.	0		

¹ Superficie calculada en kilómetros cuadrados por cada Unidad de Gestión Ambiental y Territorial UGAT, Iplaneg 2026.

² Población total calculada para cada Unidad de Gestión Ambiental y Territorial UGAT con información de Censo de Población y Vivienda, INEGI, 2020. Iplaneg 2026.

³ Densidad poblacional calculada para cada Unidad de Gestión Ambiental y Territorial UGAT con información de Censo de Población y Vivienda, INEGI, 2020. Iplaneg 2026.

⁴ Fuente: Calculada con el Continuo de Elevaciones Mexicano y Modelos Digitales de Elevación (15 m, versión 4.0), del INEGI, 2013.

⁵ Actualización de la cobertura de uso de suelo y vegetación al año 2024.

⁶ Incluye los tipos de vegetación: vegetación acuática y subacuática, otros tipos de vegetación, matorral xerófilo y bosque espinoso.

⁷ Trazo del Camino Real de Tierra Adentro y sitios con valor patrimonial: Información de la SECTURI y de la declaratoria publicada en el POEG (núm. 131, segunda parte, 01 de julio de 2024; Decreto Gubernativo núm. 171). Los elementos representados en el mapa corresponden a símbolos cartográficos de referencia y no a la escala real de los elementos existentes en el territorio. La ubicación representada es de carácter referencial y no necesariamente corresponde al trazo definitivo del proyecto.

⁸ Fuente: Secretaría de Agua y Medio Ambiente, 2025.

⁹ COBIOCOM. Corredor Biocultural Centro Occidente de México. Fuente: Secretaría de Agua y Medio Ambiente, 2025.

¹⁰ Jerarquía de los centros de población en el Sistema Urbano Rural del Estado de Guanajuato, Iplaneg, 2026.

¹¹ Número de localidades existentes en cada Unidad de Gestión Ambiental y Territorial UGAT con información de Censo de Población y Vivienda, INEGI, 2020. Iplaneg 2026.

¹² Número de localidades existentes en cada Unidad de Gestión Ambiental y Territorial UGAT con información de Censo de Población y Vivienda, INEGI, 2020. Iplaneg 2026.

Política ambiental: Restauración ecológica

Región:

Subregión:

Municipio(s):

Irapuato

Superficie¹:

5.0 km²

Densidad de población³:

41.8 hab/km²

Población total²:

209 habitantes

Pendiente promedio⁴:

7.3°

Simbología

Uso de Suelo y Vegetación

- AGRH. Agricultura de Riego y Humedad
- AGR T. Agricultura de Temporal
- AH. Asentamientos Humanos
- BC. Bosque Conservado
- BP. Bosque Perturbado
- CA. Cuerpo de Agua
- MC. Matorral Conservado
- MP. Matorral Perturbado
- PI. Pastizal Inducido
- PN. Pastizal Natural
- SBCC. Selva Baja Caducifolia Conservada
- SBCP. Selva Baja Caducifolia Perturbada
- SVEG. Zona Sin Vegetación Aparente
- Otros⁶. Otros Tipos de Vegetación

Porcentaje de cobertura COBIOCOM⁹:

0.0%

Áreas Prioritarias para el Mantenimiento de Bienes y Servicios Ambientales (APMSA):

12.0%

Política territorial: Rehabilitación territorial

Ubicación

Cobertura de uso de suelo y vegetación⁵

Delimitación de UGAT⁷

Potencial de recarga⁸

Baja: 0.0%

Media: 100.0%

Alta: 0.0%

Zona de conservación hidrológica (ZCH):

0.0%

Cuerpo de agua:

0.0%

MODELO

Lineamiento - Meta	L8 Recuperar las funciones productivas de la UGAT a mediano plazo, implementando prácticas de manejo sustentables en los sectores con vocación territorial, que permitan controlar y revertir las condiciones de deterioro de suelos, agua y vegetación, potencializando su aprovechamiento y el mejoramiento de las localidades rurales.
--------------------	---

Sectores del Desarrollo					
Afinidad sectorial	Rectores		Coadyuvantes	Asociados	De interés
	Agrícola		Pecuario	Asentamientos humanos y turismo	Infraestructura, energético, industrial y minero
Actividades sectoriales compatibles	Agricultura de temporal, Agricultura de riego, Ganadería extensiva, Turismo alternativo, Asentamientos humanos rurales, Infraestructura puntual, Infraestructura lineal, Infraestructura de área, Energía solar, Minería no metálica de baja disponibilidad, Minería no metálica de alta disponibilidad				
Actividades sectoriales incompatibles	Acuicultura, Ganadería intensiva, Forestal maderable, Forestal no maderable, Conservación, Turismo convencional, Asentamientos humanos urbanos, Industria ligera, Industria mediana, Industria pesada, Energía eólica, Minería metálica				
Criterios de regulación ecológica	AG50_01; AG50_02; AG50_03; AG50_04; AG50_05; AG50_06; AG50_07; AG50_08; AG50_09; AG50_10; AG50_11; AG50_12; AGT50_01; AGT50_02; AGT50_03; AGT50_04; AGR50_01; AGR50_02; AGR50_03; AGR50_04; AGR50_05; AGR50_06; AGR50_07; AGR50_08; AGR50_09; AGR50_10; AGR50_11; AGI50_10; AGI50_11; AGI50_12; AGI50_13; AGI50_14; AGI50_15; GEX50_01; GEX50_02; GEX50_03; GEX50_04; GEX50_05; GEX50_06; GEX50_07; TAL50_01; TAL50_06; TAL50_07; TAL50_08; TAL50_09; TAL50_10; TAL50_11; TAL50_12; TAL50_13; TAL50_14; TAL50_15; AHR50_01; AHR50_02; AHR50_03 AHR50_04; AHR50_05; AHR50_06; AHR50_07; AHR50_08; AHR50_09; AHR50_10; AHR50_11; IF50_01; IF50_02; IF50_03; IF50_04; IF50_05; IFP50_01; IFP50_02; IFP50_03; IFL50_01; IFL50_02; IFL50_03; IFL50_04; IFL50_05; IFL50_06; IFL50_07; IFL50_08; IFA50_01; IFA50_02; SOL50_01; SOL50_02; SOL50_03; SOL50_04; SOL50_05; MNMB50_01; MNMB50_02; MNMB50_03; MNMB50_04; MNMB50_05; MNMB50_06; MNMB50_07; MNMB50_08; MNMA50_01; MNMA50_02; MNMA50_03; MNMA50_04; MNMA50_05; MNMA50_06; MNMA50_08; MNMA50_09; MNMA50_10; PAT50_03				
Estrategias ambientales y territoriales	E-05, E-07, E-09, E-18, E-19, E-21, E-28, E-29, E-30, E-31, E-32, E-33, E-34, E-36, E-37, E-38, E-39, E-40, E-43, E-44, E-46, E-47, E-48 y E-49				

Sistema Urbano Rural ¹⁰					Pueblos y comunidades indígenas:
Clasificación:	Localidades con población de 2,500 a 4,999 habitantes ¹¹	No. 0	Pob. 0	Nombre de las localidades: Sin localidad	
No aplica	Localidades con población de 5,000 habitantes y más ¹²	No. 0	Pob. 0	Nombre de las localidades: Sin localidad	No hay presencia

¹ Superficie calculada en kilómetros cuadrados por cada Unidad de Gestión Ambiental y Territorial UGAT, Iplaneg 2026.

² Población total calculada para cada Unidad de Gestión Ambiental y Territorial UGAT con información de Censo de Población y Vivienda, INEGI, 2020. Iplaneg 2026.

³ Densidad poblacional calculada para cada Unidad de Gestión Ambiental y Territorial UGAT con información de Censo de Población y Vivienda, INEGI, 2020. Iplaneg 2026.

⁴ Fuente: Calculada con el Continuo de Elevaciones Mexicano y Modelos Digitales de Elevación (15 m, versión 4.0), del INEGI, 2013.

⁵ Actualización de la cobertura de uso de suelo y vegetación al año 2024.

⁶ Incluye los tipos de vegetación: vegetación acuática y subacuática, otros tipos de vegetación, matorral xerófilo y bosque espinoso.

⁷ Trazo del Camino Real de Tierra Adentro y sitios con valor patrimonial: Información de la SECTURI y de la declaratoria publicada en el POEG (núm. 131, segunda parte, 01 de julio de 2024; Decreto Gubernativo núm. 171).

⁸ Los elementos representados en el mapa corresponden a símbolos cartográficos de referencia y no a la escala real de los elementos existentes en el territorio. La ubicación representada es de carácter referencial y no necesariamente corresponde al trazo definitivo del proyecto.

⁹ Fuente: Secretaría de Agua y Medio Ambiente, 2025.

¹⁰ COBIOCOM. Corredor Biocultural Centro Occidente de México. Fuente: Secretaría de Agua y Medio Ambiente, 2025.

¹¹ Jerarquía de los centros de población en el Sistema Urbano Rural del Estado de Guanajuato, Iplaneg, 2026.

¹² Número de localidades existentes en cada Unidad de Gestión Ambiental y Territorial UGAT con información de Censo de Población y Vivienda, INEGI, 2020. Iplaneg 2026.

¹³ Número de localidades existentes en cada Unidad de Gestión Ambiental y Territorial UGAT con información de Censo de Población y Vivienda, INEGI, 2020. Iplaneg 2026.

Política ambiental: Aprovechamiento sustentable

Región:

III.- Centro

Subregión:

VII.- Metropolitana Laja- Bajío

Municipio(s):

Apaseo el Alto, Apaseo el Grande

Superficie¹:
32.3 km²

Densidad de población³:
173.2 hab/km²

Población total²:
5,593 habitantes

Pendiente promedio⁴:
1.1°

Sistema Urbano Rural

C. Serv. Rurales

C. Serv. Urbanos

C. Art. del Sis.

C. Art. Reg.

C. Art. Metrop.

Ciudad Central

Carretera Federal

Carretera Estatal

Limites Municipales

Limite Estatal

Uso de Suelo y Vegetación

• AGRH. Agricultura de Riego y Humedad

• AGR T. Agricultura de Temporal

• AH. Asentamientos Humanos

• BC. Bosque Conservado

• BP. Bosque Perturbado

• CA. Cuerpo de Agua

• MC. Matorral Conservado

• MP. Matorral Perturbado

• PI. Pastizal Inducido

• PN. Pastizal Natural

• SBCC. Selva Baja Caducifolia Conservada

• SBCP. Selva Baja Caducifolia Perturbada

• SVEG. Zona Sin Vegetación Aparente

• Otros⁶. Otros Tipos de Vegetación

Porcentaje de cobertura COBIOCOM⁹:


97.1%

Áreas Prioritarias para el Mantenimiento de Bienes y Servicios Ambientales (APMSA):

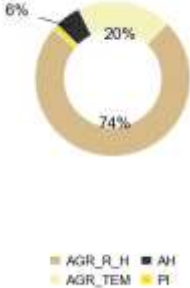
0.0%

Política territorial: Fortalecimiento territorial


Ubicación




Cobertura de uso de suelo y vegetación⁵



Delimitación de UGAT⁷



Potencial de recarga⁸



Baja: 59.4%

Media: 12.1%

Alta: 25.6%

Zona de conservación hidrológica (ZCH):

2.8%

Cuerpo de agua:

0.0%

MODELO

Lineamiento - Meta	L11 Preservar el valor agroecológico de la UGAT y mejorar el aprovechamiento sustentable de las zonas de desarrollo rural, potencializando el desarrollo del sector agroindustrial e impulsando la implementación de medidas productivas eficientes en el uso y reúso del agua; la aplicación responsable de fertilizantes, agroquímicos y otras prácticas que mejoren las condiciones del suelo y la capacidad de los cultivos para afrontar el cambio climático, así como la gestión del suelo para regular el crecimiento ordenado de los asentamientos.
--------------------	---

Sectores del Desarrollo					
Afinidad sectorial	Rectores		Coadyuvantes	Asociados	De interés
	Agrícola		Pecuario	Infraestructura y asentamientos humanos	Industrial, energético, minero y turismo
Actividades sectoriales compatibles	Agricultura de temporal, Agricultura de riego, Ganadería extensiva, Ganadería intensiva, Turismo alternativo, Asentamientos humanos rurales, Infraestructura puntual, Infraestructura lineal, Infraestructura de área, Industria ligera,Energía solar, Minería no metálica de alta disponibilidad				
Actividades sectoriales incompatibles	Acuicultura, Forestal maderable, Forestal no maderable, Conservación, Turismo convencional, Asentamientos humanos urbanos, Industria mediana, Industria pesada, Energía eólica, Minería no metálica de baja disponibilidad, Minería metálica				
Criterios de regulación ecológica	AG50_03; AG50_04; AG50_05; AG50_06; AG50_07; AG50_08; AG50_09; AG50_10; AG50_11;AGT50_01; AGT50_02; AGT50_03; AGT50_04;AGR50_01; AGR50_02; AGR50_03; AGR50_04; AGR50_05; AGR50_06; AGR50_07; AGR50_08; AGR50_09; AGR50_10; AGR50_11;AGI50_01; AGI50_02; AGI50_03; AGI50_04; AGI50_05; AGI50_06; AGI50_07; AGI50_08; AGI50_09; AGI50_10; AGI50_11; AGI50_12; AGI50_13; AGI50_14; AGI50_15;GEX50_02; GEX50_03; GEX50_04;GEX50_06; GEX50_07;GIN50_01; GIN50_02; GIN50_03; GIN50_04; GIN50_05; GIN50_06; GIN50_07;RIP50_02; RIP50_03; RIP50_08;TAL50_01; TAL50_04; TAL50_06; TAL50_07; TAL50_11; TAL50_12; TAL50_13; TAL50_14;AHR50_01; AHR50_02; AHR50_03 AHR50_04; AHR50_05; AHR50_06; AHR50_07; AHR50_08; AHR50_09; AHR50_11; AHR50_12;IF50_01; IF50_02; IF50_03; IF50_04; IF50_05;IFP50_01; IFP50_02; IFP50_03;IFL50_01; IFL50_02; IFL50_03; IFL50_04; IFL50_05; IFL50_06; IFL50_07; IFL50_08;IFA50_01; IFA50_02;IN50_01; IN50_02; IN50_03; IN50_04; IN50_05; IN50_06; IN50_07; IN50_08; IN50_09; IN50_10; IN50_11; IN50_12; IN50_13; IN50_14; IN50_15; IN50_16; IN50_17; IN50_18;INL50_01; INL50_02; INL50_03;SOL50_01; SOL50_02; SOL50_03; SOL50_04; SOL50_05;MNM50A_01; MNMA50_02; MNMA50_07;PAT50_03;GEO50_01; GEO50_02; GEO50_03; GEO50_04; GEO50_05				
Estrategias ambientales y territoriales	E-01, E-04, E-06, E-07, E-10, E-11, E-13, E-14, E-16, E-17, E-18, E-19, E-21, E-22, E-26, E-27, E-28, E-29, E-30, E-31, E-32, E-33, E-34, E-35, E-36, E-37, E-38, E-39, E-40, E-41, E-43, E-44, E-46, E-47, E-48 y E-49				

Sistema Urbano Rural ¹⁰					Pueblos y comunidades indígenas:
Clasificación:	Localidades con población de 2,500 a 4,999 habitantes ¹¹	No.	1	Nombre de las localidades: Amexhe	
Centro de Servicios Rurales	Localidades con población de 5,000 habitantes y más ¹²	Pob.	2,966	No hay presencia	
		No.	0		Nombre de las localidades: Sin localidad
		Pob.	0		

¹ Superficie calculada en kilómetros cuadrados por cada Unidad de Gestión Ambiental y Territorial UGAT, Iplaneg 2026.

² Población total calculada para cada Unidad de Gestión Ambiental y Territorial UGAT con información de Censo de Población y Vivienda, INEGI, 2020. Iplaneg 2026.

³ Densidad poblacional calculada para cada Unidad de Gestión Ambiental y Territorial UGAT con información de Censo de Población y Vivienda, INEGI, 2020. Iplaneg 2026.

⁴ Fuente: Calculada con el Continuo de Elevaciones Mexicano y Modelos Digitales de Elevación (15 m, versión 4.0), del INEGI, 2013.

⁵ Actualización de la cobertura de uso de suelo y vegetación al año 2024.

⁶ Incluye los tipos de vegetación: vegetación acuática y subacuática, otros tipos de vegetación, matorral xerófilo y bosque espinoso.

⁷ Trazo del Camino Real de Tierra Adentro y sitios con valor patrimonial: Información de la SECTURI y de la declaratoria publicada en el POEG (núm. 131, segunda parte, 01 de julio de 2024; Decreto Gubernativo núm. 171). Los elementos representados en el mapa corresponden a símbolos cartográficos de referencia y no a la escala real de los elementos existentes en el territorio. La ubicación representada es de carácter referencial y no necesariamente corresponde al trazo definitivo del proyecto.

⁸ Fuente: Secretaría de Agua y Medio Ambiente, 2025.

⁹ COBIOCOM. Corredor Biocultural Centro Occidente de México. Fuente: Secretaría de Agua y Medio Ambiente, 2025.

¹⁰ Jerarquía de los centros de población en el Sistema Urbano Rural del Estado de Guanajuato, Iplaneg, 2026.

¹¹ Número de localidades existentes en cada Unidad de Gestión Ambiental y Territorial UGAT con información de Censo de Población y Vivienda, INEGI, 2020. Iplaneg 2026.

¹² Número de localidades existentes en cada Unidad de Gestión Ambiental y Territorial UGAT con información de Censo de Población y Vivienda, INEGI, 2020. Iplaneg 2026.

Política ambiental: Aprovechamiento sustentable

Región:

Subregión:

Municipio(s):

Apaseo el Grande

Superficie¹:

10.1 km²

Densidad de población³:

3,373.5 hab/km²

Población total²:

34,072 habitantes

Pendiente promedio⁴:

1.3°

Sistema Urbano Rural

C. Serv. Rurales

C. Serv. Urbanos

C. Art. del Sis.

C. Art. Reg.

C. Art. Metrop.

Ciudad Central

Carretera Federal

Carretera Estatal

Limites Municipales

Limite Estatal

Uso de Suelo y Vegetación

• AGRH. Agricultura de Riego y Humedad

• AGR T. Agricultura de Temporal

• AH. Asentamientos Humanos

• BC. Bosque Conservado

• BP. Bosque Perturbado

• CA. Cuerpo de Agua

• MC. Matorral Conservado

• MP. Matorral Perturbado

• PI. Pastizal Inducido

• PN. Pastizal Natural

• SBCC. Selva Baja Caducifolia Conservada

• SBCP. Selva Baja Caducifolia Perturbada

• SVEG. Zona Sin Vegetación Aparente

• Otros⁶. Otros Tipos de Vegetación

Porcentaje de cobertura COBIOCOM⁹:

8.8%

Áreas Prioritarias para el Mantenimiento de Bienes y Servicios Ambientales (APMSA):

0.0%

Política territorial: Ordenamiento del desarrollo urbano

Ubicación

Cobertura de uso de suelo y vegetación⁵

Delimitación de UGAT⁷

Potencial de recarga⁸

Baja: 15.5%

Media: 31.8%

Alta: 17.4%

Zona de conservación hidrológica (ZCH):

35.3%

Cuerpo de agua:

0.0%

MODELO

Lineamiento - Meta	L14 Consolidar la planeación, regulación, gestión y desarrollo ordenado del centro de población y sus zonas de crecimiento considerando para ello los principios de política pública establecidos en la materia así como su vinculación funcional con el Sistema Estatal Territorial, conduciéndose en apego a la normatividad vigente en materia ambiental y territorial para los asentamientos humanos, por lo que se estará sujeto a los criterios y acciones de desarrollo urbano que sean determinadas en la planeación municipal.
--------------------	---

Sectores del Desarrollo				
Afinidad sectorial	Rectores	Coadyuvantes	Asociados	De interés
	Asentamiento humano	Turismo	Infraestructura	Industrial y energético
Actividades sectoriales compatibles	Turismo convencional, Asentamientos humanos rurales, Asentamientos humanos urbanos, Infraestructura puntual, Infraestructura lineal, Infraestructura de área, Industria ligera, Industria mediana, Energía solar, Minería no metálica de alta disponibilidad			
Actividades sectoriales incompatibles	Acuicultura, Agricultura de temporal, Agricultura de riego, Ganadería extensiva, Ganadería intensiva, Forestal maderable, Forestal no maderable, Conservación, Turismo alternativo, Industria pesada, Energía eólica, Minería no metálica de baja disponibilidad, Minería metálica			
Criterios de regulación ecológica	RIP50_01; RIP50_02; RIP50_03; RIP50_04; RIP50_05; RIP50_06; RIP50_07; RIP50_08; RIP50_09; RES50_04; TUR50_01; TUR50_02; TUR50_03; TUR50_04; TUR50_05; TUR50_06; TUR50_07; AHR50_01; AHR50_02; AHR50_03; AHR50_04; AHR50_05; AHR50_06; AHR50_07; AHR50_08; AHR50_09; AHR50_11; AHR50_12; AHU50_01; AHU50_02; AHU50_03; AHU50_04; AHU50_05; AHU50_06; AHU50_07; AHU50_08; AHU50_09; IF50_01; IF50_02; IF50_03; IF50_04; IF50_05; IFP50_01; IFP50_02; IFP50_03; IFL50_01; IFL50_02; IFL50_03; IFL50_04; IFL50_05; IFL50_06; IFL50_07; IFL50_08; IFA50_01; IFA50_02; IN50_01; IN50_02; IN50_03; IN50_04; IN50_05; IN50_06; IN50_07; IN50_08; IN50_09; IN50_10; IN50_11; IN50_12; IN50_13; IN50_14; IN50_15; IN50_16; IN50_17; IN50_18; INL50_01; INL50_02; INM50_01; INM50_02; SOL50_01; SOL50_02; SOL50_03; SOL50_04; SOL50_05; MNM50A_01; MNMA50_02; MNMA50_07; PAT50_01; PAT50_02; PAT50_03; PAT50_04; GEO50_01; GEO50_02; GEO50_03; GEO50_04; GEO50_05			
Estrategias ambientales y territoriales	E-01, E-02, E-04, E-07, E-08, E-09, E-10, E-11, E-12, E-14, E-15, E-16, E-17, E-18, E-19, E-21, E-22, E-23, E-24, E-25, E-26, E-27, E-28, E-29, E-30, E-31, E-32, E-33, E-34, E-35, E-36, E-37, E-38, E-39, E-41, E-43, E-44, E-45, E-46, E-47, E-48 y E-49			

Sistema Urbano Rural ¹⁰					Pueblos y comunidades indígenas:
Clasificación:	Localidades con población de 2,500 a 4,999 habitantes ¹¹	No. 1	Pob. 2,683	Nombre de las localidades: San Pedro Tenango el Nuevo	
Centro Articulador Regional, Centro de Servicios Rurales	Localidades con población de 5,000 habitantes y más ¹²	No. 1	Pob. 31,264	Nombre de las localidades: Apaseo el Grande	No hay presencia

¹ Superficie calculada en kilómetros cuadrados por cada Unidad de Gestión Ambiental y Territorial UGAT, Iplaneg 2026.

² Población total calculada para cada Unidad de Gestión Ambiental y Territorial UGAT con información de Censo de Población y Vivienda, INEGI, 2020. Iplaneg 2026.

³ Densidad poblacional calculada para cada Unidad de Gestión Ambiental y Territorial UGAT con información de Censo de Población y Vivienda, INEGI, 2020. Iplaneg 2026.

⁴ Fuente: Calculada con el Continuo de Elevaciones Mexicano y Modelos Digitales de Elevación (15 m, versión 4.0), del INEGI, 2013.

⁵ Actualización de la cobertura de uso de suelo y vegetación al año 2024.

⁶ Incluye los tipos de vegetación: vegetación acuática y subacuática, otros tipos de vegetación, matorral xerófilo y bosque espinoso.

⁷ Trazo del Camino Real de Tierra Adentro y sitios con valor patrimonial: Información de la SECTURI y de la declaratoria publicada en el POEG (núm. 131, segunda parte, 01 de julio de 2024; Decreto Gubernativo núm. 171). Los elementos representados en el mapa corresponden a símbolos cartográficos de referencia y no a la escala real de los elementos existentes en el territorio. La ubicación representada es de carácter referencial y no necesariamente corresponde al trazo definitivo del proyecto.

⁸ Fuente: Secretaría de Agua y Medio Ambiente, 2025.

⁹ COBIOCOM. Corredor Biocultural Centro Occidente de México. Fuente: Secretaría de Agua y Medio Ambiente, 2025.

¹⁰ Jerarquía de los centros de población en el Sistema Urbano Rural del Estado de Guanajuato, Iplaneg, 2026.

¹¹ Número de localidades existentes en cada Unidad de Gestión Ambiental y Territorial UGAT con información de Censo de Población y Vivienda, INEGI, 2020. Iplaneg 2026.

¹² Número de localidades existentes en cada Unidad de Gestión Ambiental y Territorial UGAT con información de Censo de Población y Vivienda, INEGI, 2020. Iplaneg 2026.

Política ambiental: Restauración ecológica

Región:

Subregión:

Municipio(s):

Superficie¹:

29.3 km²

Densidad de población³:

21.1 hab/km²

Población total²:

617 habitantes

Pendiente promedio⁴:

2.6°

Simbología

Sistema Urbano Rural

C. Serv. Rurales

C. Serv. Urbanos

C. Art. del Sis.

C. Art. Reg.

C. Art. Metrop.

Ciudad Central

Carretera Federal

Carretera Estatal

Limites Municipales

Limite Estatal

Uso de Suelo y Vegetación

• AGRH. Agricultura de Riego y Humedad

• AGR T. Agricultura de Temporal

• AH. Asentamientos Humanos

• BC. Bosque Conservado

• BP. Bosque Perturbado

• CA. Cuerpo de Agua

• MC. Matorral Conservado

• MP. Matorral Perturbado

• PI. Pastizal Inducido

• PN. Pastizal Natural

• SBCC. Selva Baja Caducifolia Conservada

• SBCCP. Selva Baja Caducifolia Perturbada

• SVEG. Zona Sin Vegetación Aparente

• Otros⁶. Otros Tipos de Vegetación

Porcentaje de cobertura COBIOCOM⁹:

0.0%

Áreas Prioritarias para el Mantenimiento de Bienes y Servicios Ambientales (APMSA):

32.0%

Política territorial: Rehabilitación territorial

Ubicación

Cobertura de uso de suelo y vegetación⁵

Delimitación de UGAT⁷

Potencial de recarga⁸

Baja: 0.0%

Media: 4.3%

Alta: 95.7%

Zona de conservación hidrológica (ZCH):

0.0%

Cuerpo de agua:

0.0%

MODELO

Lineamiento - Meta	L8 Recuperar las funciones productivas de la UGAT a mediano plazo, implementando prácticas de manejo sustentables en los sectores con vocación territorial, que permitan controlar y revertir las condiciones de deterioro de suelos, agua y vegetación, potencializando su aprovechamiento y el mejoramiento de las localidades rurales.
--------------------	---

Sectores del Desarrollo				
Afinidad sectorial	Rectores	Coadyuvantes	Asociados	De interés
	Agrícola y pecuario	Conservación y forestal	Asentamientos humanos y turismo	Infraestructura, energético, industrial y minero
Actividades sectoriales compatibles	Agricultura de temporal, Ganadería extensiva, Forestal no maderable, Conservación, Turismo alternativo, Asentamientos humanos rurales, Infraestructura puntual, Infraestructura lineal, Infraestructura de área, Energía solar,Minería no metálica de alta disponibilidad			
Actividades sectoriales incompatibles	Acuicultura, Agricultura de riego, Ganadería intensiva, Forestal maderable, Turismo convencional, Asentamientos humanos urbanos, Industria ligera, Industria mediana, Industria pesada, Energía eólica,Minería no metálica de baja disponibilidad, Minería metálica			
Criterios de regulación ecológica	AG50_01; AG50_02; AG50_03; AG50_04; AG50_05; AG50_06; AG50_07; AG50_08; AG50_09; AG50_10; AG50_11; AG50_12;AGT50_01; AGT50_02; AGT50_03; AGT50_04;AGI50_10; AGI50_11; AGI50_12; AGI50_13; AGI50_14; AGI50_15;GEX50_01; GEX50_02; GEX50_03; GEX50_04; GEX50_05; GEX50_06; GEX50_07;FNM50_01; FNM50_02; FNM50_03; FNM50_04; FNM50_05; FNM50_06; FNM50_07;CON50_01; CON50_03; CON50_04; CON50_05; CON50_06; CON50_07; CON50_08; CON50_09; CON50_10; CON50_11;RES50_01; RES50_03;TAL50_01; TAL50_06; TAL50_07; TAL50_08; TAL50_09; TAL50_10; TAL50_11; TAL50_12; TAL50_13; TAL50_14; TAL50_15;AHR50_01; AHR50_02; AHR50_03 AHR50_04; AHR50_05; AHR50_06; AHR50_07; AHR50_08; AHR50_09; AHR50_10; AHR50_11;IF50_01; IF50_02; IF50_03; IF50_04; IF50_05;IFP50_01; IFP50_02; IFP50_03;IFL50_01; IFL50_02; IFL50_03; IFL50_04; IFL50_05; IFL50_06; IFL50_07; IFL50_08;IFA50_01; IFA50_02;SOL50_01; SOL50_02; SOL50_03; SOL50_04; SOL50_05;MNMA50_01; MNMA50_02; MNMA50_03; MNMA50_04; MNMA50_05; MNMA50_06; MNMA50_08; MNMA50_09; MNMA50_10;PAT50_03			
Estrategias ambientales y territoriales	E-05, E-06, E-07, E-09, E-10, E-19, E-21, E-32, E-33, E-36, E-37, E-38, E-39, E-40, E-43, E-44, E-46, E-47, E-48 y E-49			

Sistema Urbano Rural ¹⁰					Pueblos y comunidades indígenas:
Clasificación:	Localidades con población de 2,500 a 4,999 habitantes ¹¹	No. Pob.	0 0	Nombre de las localidades:	
No aplica	Localidades con población de 5,000 habitantes y más ¹²	No. Pob.	0 0	Nombre de las localidades:	No hay presencia

¹ Superficie calculada en kilómetros cuadrados por cada Unidad de Gestión Ambiental y Territorial UGAT, Iplaneg 2026.

² Población total calculada para cada Unidad de Gestión Ambiental y Territorial UGAT con información de Censo de Población y Vivienda, INEGI, 2020. Iplaneg 2026.

³ Densidad poblacional calculada para cada Unidad de Gestión Ambiental y Territorial UGAT con información de Censo de Población y Vivienda, INEGI, 2020. Iplaneg 2026.

⁴ Fuente: Calculada con el Continuo de Elevaciones Mexicano y Modelos Digitales de Elevación (15 m, versión 4.0), del INEGI, 2013.

⁵ Actualización de la cobertura de uso de suelo y vegetación al año 2024.

⁶ Incluye los tipos de vegetación: vegetación acuática y subacuática, otros tipos de vegetación, matorral xerófilo y bosque espinoso.

⁷ Trazo del Camino Real de Tierra Adentro y sitios con valor patrimonial: Información de la SECTURI y de la declaratoria publicada en el POEG (núm. 131, segunda parte, 01 de julio de 2024; Decreto Gubernativo núm. 171). Los elementos representados en el mapa corresponden a símbolos cartográficos de referencia y no a la escala real de los elementos existentes en el territorio. La ubicación representada es de carácter referencial y no necesariamente corresponde al trazo definitivo del proyecto.

⁸ Fuente: Secretaría de Agua y Medio Ambiente, 2025.

⁹ COBIOCOM. Corredor Biocultural Centro Occidente de México. Fuente: Secretaría de Agua y Medio Ambiente, 2025.

¹⁰ Jerarquía de los centros de población en el Sistema Urbano Rural del Estado de Guanajuato, Iplaneg, 2026.

¹¹ Número de localidades existentes en cada Unidad de Gestión Ambiental y Territorial UGAT con información de Censo de Población y Vivienda, INEGI, 2020. Iplaneg 2026.

¹² Número de localidades existentes en cada Unidad de Gestión Ambiental y Territorial UGAT con información de Censo de Población y Vivienda, INEGI, 2020. Iplaneg 2026.

UGAT370

Grupo de UGAT

14. Aprovechamiento para asentamiento humano urbano

Política ambiental: Aprovechamiento sustentable

Región:

Subregión:

III.- CentroVII.- Metropolitana Laja- Bajío

Municipio(s):

Apaseo el Grande

Superficie¹:

2.3 km²

Densidad de población³:

7,273.5 hab/km²

Población total²:

16,729 habitantes

Pendiente promedio⁴:

1.5°

Sistema Urbano Rural

C. Serv. Rurales

C. Serv. Urbanos

C. Art. del Sis.

C. Art. Reg.

C. Art. Metrop.

Ciudad Central

Carretera Federal

Carretera Estatal

Limites Municipales

Limite Estatal

Uso de Suelo y Vegetación

• AGRH. Agricultura de Riego y Humedad

• AGR T. Agricultura de Temporal

• AH. Asentamientos Humanos

• BC. Bosque Conservado

• BP. Bosque Perturbado

• CA. Cuerpo de Agua

• MC. Matorral Conservado

• MP. Matorral Perturbado

• PI. Pastizal Inducido

• PN. Pastizal Natural

• SBCC. Selva Baja Caducifolia Conservada

• SBCP. Selva Baja Caducifolia Perturbada

• SVEG. Zona Sin Vegetación Apparente

• Otros⁶. Otros Tipos de Vegetación

Porcentaje de cobertura COBIOCOM⁹:

0.0%

Áreas Prioritarias para el Mantenimiento de Bienes y Servicios Ambientales (APMSA):

0.0%

Política territorial: Ordenamiento del desarrollo urbano

Ubicación

Cobertura de uso de suelo y vegetación⁵

Delimitación de UGAT⁷

Potencial de recarga⁸

Baja: 28.9%

Media: 71.1%

Alta: 0.0%

Zona de conservación hidrológica (ZCH):

0.0%

Cuerpo de agua:

0.0%

MODELO

Lineamiento - Meta	L14 Consolidar la planeación, regulación, gestión y desarrollo ordenado del centro de población y sus zonas de crecimiento considerando para ello los principios de política pública establecidos en la materia así como su vinculación funcional con el Sistema Estatal Territorial, conduciéndose en apego a la normatividad vigente en materia ambiental y territorial para los asentamientos humanos, por lo que se estará sujeto a los criterios y acciones de desarrollo urbano que sean determinadas en la planeación municipal.
--------------------	---

Sectores del Desarrollo				
Afinidad sectorial	Rectores	Coadyuvantes	Asociados	De interés
	Asentamiento humano	Turismo	Infraestructura	Industrial y energético
Actividades sectoriales compatibles	Turismo convencional, Asentamientos humanos rurales, Asentamientos humanos urbanos, Infraestructura puntual, Infraestructura lineal, Infraestructura de área, Industria ligera, Industria mediana, Energía solar			
Actividades sectoriales incompatibles	Acuicultura, Agricultura de temporal, Agricultura de riego, Ganadería extensiva, Ganadería intensiva, Forestal maderable, Forestal no maderable, Conservación, Turismo alternativo, Industria pesada, Energía eólica,Minería no metálica de baja disponibilidad, Minería no metálica de alta disponibilidad, Minería metálica			
Criterios de regulación ecológica	RES50_04;TUR50_01;TUR50_02; TUR50_03; TUR50_04; TUR50_05; TUR50_06; TUR50_07;AHR50_01; AHR50_02; AHR50_03 AHR50_04; AHR50_05; AHR50_06; AHR50_07; AHR50_08; AHR50_09; AHR50_11;AHU50_01; AHU50_02; AHU50_03; AHU50_04; AHU50_05; AHU50_06; AHU50_07; AHU50_08; AHU50_09;IF50_01; IF50_02; IF50_03; IF50_04; IF50_05;IFP50_01; IFP50_02; IFP50_03;IFL50_01; IFL50_02; IFL50_03; IFL50_04; IFL50_05; IFL50_06; IFL50_07; IFL50_08;IFA50_01; IFA50_02;IN50_01; IN50_02; IN50_03; IN50_04; IN50_05; IN50_06; IN50_07; IN50_08; IN50_09; IN50_10; IN50_11; IN50_12; IN50_13; IN50_14; IN50_15; IN50_16; IN50_17; IN50_18;INL50_01; INL50_02;INM50_01; INM50_02;SOL50_01; SOL50_02; SOL50_03; SOL50_04; SOL50_05;PAT50_01; PAT50_02; PAT50_03;PAT50_04			
Estrategias ambientales y territoriales	E-01, E-02, E-04, E-08, E-09, E-12, E-14, E-15, E-16, E-17, E-18, E-19, E-21, E-22, E-23, E-24, E-25, E-26, E-27, E-28, E-30, E-31, E-32, E-33, E-35, E-36, E-37, E-38, E-39, E-41, E-44, E-46, E-47, E-48 y E-49			

Sistema Urbano Rural ¹⁰					Pueblos y comunidades indígenas:
Clasificación:	Localidades con población de 2,500 a 4,999 habitantes ¹¹	No.	0	Nombre de las localidades: Sin localidad	
Centro de Servicios Urbanos	Localidades con población de 5,000 habitantes y más ¹²	Pob.	0	No hay presencia	
		No.	1		Nombre de las localidades: Villas de la Estancia [Fraccionamiento]
		Pob.	15,064		

¹ Superficie calculada en kilómetros cuadrados por cada Unidad de Gestión Ambiental y Territorial UGAT, Iplaneg 2026.

² Población total calculada para cada Unidad de Gestión Ambiental y Territorial UGAT con información de Censo de Población y Vivienda, INEGI, 2020. Iplaneg 2026.

³ Densidad poblacional calculada para cada Unidad de Gestión Ambiental y Territorial UGAT con información de Censo de Población y Vivienda, INEGI, 2020. Iplaneg 2026.

⁴ Fuente: Calculada con el Continuo de Elevaciones Mexicano y Modelos Digitales de Elevación (15 m, versión 4.0), del INEGI, 2013.

⁵ Actualización de la cobertura de uso de suelo y vegetación al año 2024.

⁶ Incluye los tipos de vegetación: vegetación acuática y subacuática, otros tipos de vegetación, matorral xerófilo y bosque espinoso.

⁷ Trazo del Camino Real de Tierra Adentro y sitios con valor patrimonial: Información de la SECTURI y de la declaratoria publicada en el POEG (núm. 131, segunda parte, 01 de julio de 2024; Decreto Gubernativo núm. 171). Los elementos representados en el mapa corresponden a símbolos cartográficos de referencia y no a la escala real de los elementos existentes en el territorio. La ubicación representada es de carácter referencial y no necesariamente corresponde al trazo definitivo del proyecto.

⁸ Fuente: Secretaría de Agua y Medio Ambiente, 2025.

⁹ COBIOCOM. Corredor Biocultural Centro Occidente de México. Fuente: Secretaría de Agua y Medio Ambiente, 2025.

¹⁰ Jerarquía de los centros de población en el Sistema Urbano Rural del Estado de Guanajuato, Iplaneg, 2026.

¹¹ Número de localidades existentes en cada Unidad de Gestión Ambiental y Territorial UGAT con información de Censo de Población y Vivienda, INEGI, 2020. Iplaneg 2026.

¹² Número de localidades existentes en cada Unidad de Gestión Ambiental y Territorial UGAT con información de Censo de Población y Vivienda, INEGI, 2020. Iplaneg 2026.

Política ambiental: Aprovechamiento sustentable

Región:

Subregión:

Municipio(s):

Apaseo el Grande

Superficie¹:

3.4 km²

Densidad de población³:

0.0 hab/km²

Población total²:

0 habitantes

Pendiente promedio⁴:

2.2°

Simbología

Sistema Urbano Rural

C. Serv. Rurales

C. Serv. Urbanos

C. Art. del Sis.

C. Art. Reg.

C. Art. Metrop.

Ciudad Central

Carretera Federal

Carretera Estatal

Limites Municipales

Limite Estatal

Uso de Suelo y Vegetación

• AGRH. Agricultura de Riego y Humedad

• AGR T. Agricultura de Temporal

• AH. Asentamientos Humanos

• BC. Bosque Conservado

• BP. Bosque Perturbado

• CA. Cuerpo de Agua

• MC. Matorral Conservado

• MP. Matorral Perturbado

• PI. Pastizal Inducido

• PN. Pastizal Natural

• SBCC. Selva Baja Caducifolia Conservada

• SBCCP. Selva Baja Caducifolia Perturbada

• SVEG. Zona Sin Vegetación Aparente

• Otros⁶. Otros Tipos de Vegetación

Porcentaje de cobertura COBIOCOM⁹:

100.0%

Áreas Prioritarias para el Mantenimiento de Bienes y Servicios Ambientales (APMSA):

3.0%

Ubicación

Cobertura de uso de suelo y vegetación⁵

Delimitación de UGAT⁷

Potencial de recarga⁸

Baja: 11.3%

Media: 0.0%

Alta: 82.1%

Zona de conservación hidrológica (ZCH): 6.6%

Cuerpo de agua: 0.0%

MODELO

Lineamiento - Meta	L13 Impulsar la creación y fortalecimiento de infraestructura estratégica que facilite el desarrollo de actividades industriales bajo criterios de sustentabilidad y mitigación a efectos de cambio climático, promoviendo el uso eficiente y el reúso del agua, así como el manejo responsable de insumos. Acciones a realizarse con un enfoque de economía circular, responsabilidad social, asegurando beneficios al medio ambiente y a las comunidades locales cercanas.
--------------------	--

Sectores del Desarrollo				
Afinidad sectorial	Rectores	Coadyuvantes	Asociados	De interés
	Industrial	Infraestructura	Agrícola y pecuario	Energético
Actividades sectoriales compatibles	Agricultura de temporal, Agricultura de riego, Ganadería extensiva, Ganadería intensiva, Infraestructura puntual, Infraestructura lineal, Infraestructura de área, Industria ligera, Industria mediana, Industria pesada, Energía solar			
Actividades sectoriales incompatibles	Acuicultura, Forestal maderable, Forestal no maderable, Conservación, Turismo alternativo, Turismo convencional, Asentamientos humanos rurales, Asentamientos humanos urbanos, Energía eólica, Minería no metálica de baja disponibilidad,Minería no metálica de alta disponibilidad, Minería metálica			
Criterios de regulación ecológica	AG50_03; AG50_04; AG50_05; AG50_06; AG50_07; AG50_08; AG50_09; AG50_10; AG50_11;AGT50_01; AGT50_02;AGR50_02; AGR50_03; AGR50_04;AGI50_01; AGI50_02; AGI50_03; AGI50_04; AGI50_05; AGI50_06; AGI50_07; AGI50_08; AGI50_09; AGI50_10; AGI50_11; AGI50_12; AGI50_13; AGI50_14; AGI50_15;GEX50_01; GEX50_02; GEX50_03; GEX50_04; GEX50_05; GEX50_06; GEX50_07;GIN50_01; GIN50_02; GIN50_03; GIN50_04; GIN50_05; GIN50_06; GIN50_07;IF50_01; IF50_02; IF50_03; IF50_04; IF50_05;IFP50_01; IFP50_02; IFP50_03;IFL50_01; IFL50_02; IFL50_03; IFL50_04; IFL50_05; IFL50_06; IFL50_07; IFL50_08;IFA50_01; IFA50_02;IN50_01; IN50_02; IN50_03; IN50_04; IN50_05; IN50_06; IN50_07; IN50_08; IN50_09; IN50_10; IN50_11; IN50_12; IN50_13; IN50_14; IN50_15; IN50_16; IN50_17; IN50_18;INL50_01; INL50_02;INM50_01; INM50_02;INP50_01; INP50_02;SOL50_01; SOL50_02; SOL50_03; SOL50_04; SOL50_05;PAT50_03;GEO50_01; GEO50_02; GEO50_03; GEO50_04; GEO50_05; TL50_01; TL50_02; TL50_03; TL50_04; TL50_05			
Estrategias ambientales y territoriales	E-01, E-02, E-04, E-07, E-08, E-09, E-10, E-12, E-14, E-16, E-17, E-18, E-19, E-22, E-26, E-27, E-28, E-29, E-30, E-31, E-32, E-33, E-34, E-35, E-36, E-37, E-38, E-39, E-40, E-41, E-44, E-46, E-47, E-48 y E-49			

Sistema Urbano Rural ¹⁰					Pueblos y comunidades indígenas:
Clasificación:	Localidades con población de 2,500 a 4,999 habitantes ¹¹	No. Pob.	0 0	Nombre de las localidades: Sin localidad	
No aplica	Localidades con población de 5,000 habitantes y más ¹²	No. Pob.	0 0	No hay presencia	

¹ Superficie calculada en kilómetros cuadrados por cada Unidad de Gestión Ambiental y Territorial UGAT, Iplaneg 2026.

² Población total calculada para cada Unidad de Gestión Ambiental y Territorial UGAT con información de Censo de Población y Vivienda, INEGI, 2020. Iplaneg 2026.

³ Densidad poblacional calculada para cada Unidad de Gestión Ambiental y Territorial UGAT con información de Censo de Población y Vivienda, INEGI, 2020. Iplaneg 2026.

⁴ Fuente: Calculada con el Continuo de Elevaciones Mexicano y Modelos Digitales de Elevación (15 m, versión 4.0), del INEGI, 2013.

⁵ Actualización de la cobertura de uso de suelo y vegetación al año 2024.

⁶ Incluye los tipos de vegetación: vegetación acuática y subacuática, otros tipos de vegetación, matorral xerófilo y bosque espinoso.

⁷ Trazo del Camino Real de Tierra Adentro y sitios con valor patrimonial: Información de la SECTURI y de la declaratoria publicada en el POEG (núm. 131, segunda parte, 01 de julio de 2024; Decreto Gubernativo núm. 171). Los elementos representados en el mapa corresponden a símbolos cartográficos de referencia y no a la escala real de los elementos existentes en el territorio. La ubicación representada es de carácter referencial y no necesariamente corresponde al trazo definitivo del proyecto.

⁸ Fuente: Secretaría de Agua y Medio Ambiente, 2025.

⁹ COBIOCOM. Corredor Biocultural Centro Occidente de México. Fuente: Secretaría de Agua y Medio Ambiente, 2025.

¹⁰ Jerarquía de los centros de población en el Sistema Urbano Rural del Estado de Guanajuato, Iplaneg, 2026.

¹¹ Número de localidades existentes en cada Unidad de Gestión Ambiental y Territorial UGAT con información de Censo de Población y Vivienda, INEGI, 2020. Iplaneg 2026.

¹² Número de localidades existentes en cada Unidad de Gestión Ambiental y Territorial UGAT con información de Censo de Población y Vivienda, INEGI, 2020. Iplaneg 2026.

Política ambiental: Restauración ecológica

Región:

Subregión:

Municipio(s):

Superficie¹:

3.6 km²

Densidad de población³:

3.1 hab/km²

Población total²:

11 habitantes

Pendiente promedio⁴:

6.3°

Simbología

Sistema Urbano Rural

C. Serv. Rurales

C. Serv. Urbanos

C. Art. del Sis.

C. Art. Reg.

C. Art. Metrop.

Ciudad Central

Carretera Federal

Carretera Estatal

Limites Municipales

Limite Estatal

Uso de Suelo y Vegetación

• AGRH. Agricultura de Riego y Humedad

• AGR T. Agricultura de Temporal

• AH. Asentamientos Humanos

• BC. Bosque Conservado

• BP. Bosque Perturbado

• CA. Cuerpo de Agua

• MC. Matorral Conservado

• MP. Matorral Perturbado

• PI. Pastizal Inducido

• PN. Pastizal Natural

• SBCC. Selva Baja Caducifolia Conservada

• SBCCP. Selva Baja Caducifolia Perturbada

• SVEG. Zona Sin Vegetación Aparente

• Otros⁶. Otros Tipos de Vegetación

Porcentaje de cobertura COBIOCOM⁹:

0.0%

Áreas Prioritarias para el Mantenimiento de Bienes y Servicios Ambientales (APMSA):

62.0%

Política territorial: Rehabilitación territorial

Ubicación

Cobertura de uso de suelo y vegetación⁵

Delimitación de UGAT⁷

Potencial de recarga⁸

Baja: 0.0%

Media: 24.3%

Alta: 75.4%

Zona de conservación hidrológica (ZCH):

0.0%

Cuerpo de agua:

0.0%

MODELO

Lineamiento - Meta	L8 Recuperar las funciones productivas de la UGAT a mediano plazo, implementando prácticas de manejo sustentables en los sectores con vocación territorial, que permitan controlar y revertir las condiciones de deterioro de suelos, agua y vegetación, potencializando su aprovechamiento y el mejoramiento de las localidades rurales.
--------------------	---

Sectores del Desarrollo								
Afinidad sectorial	Rectores		Coadyuvantes					
	Agrícola		Pecuario					
Asociados								
De interés								
Infraestructura, energético, industrial y minero								
Actividades sectoriales compatibles	Agricultura de temporal, Agricultura de riego, Ganadería extensiva, Turismo alternativo, Infraestructura puntual, Infraestructura lineal, Infraestructura de área, Energía eólica, Energía solar, Minería no metálica de baja disponibilidad,Minería no metálica de alta disponibilidad							
Actividades sectoriales incompatibles	Acuicultura, Ganadería intensiva, Forestal maderable, Forestal no maderable, Conservación, Turismo convencional, Asentamientos humanos rurales, Asentamientos humanos urbanos, Industria ligera, Industria mediana, Industria pesada,Minería metálica							
Criterios de regulación ecológica	AG50_01; AG50_02; AG50_03; AG50_04; AG50_05; AG50_06; AG50_07; AG50_08; AG50_09; AG50_10; AG50_11; AG50_12;AGT50_01; AGT50_02; AGT50_03; AGT50_04;AGR50_02; AGR50_03; AGR50_04;AGI50_10; AGI50_11; AGI50_12; AGI50_13; AGI50_14; AGI50_15;GEX50_01; GEX50_02; GEX50_03; GEX50_04; GEX50_05; GEX50_06; GEX50_07;TAL50_01; TAL50_06; TAL50_07; TAL50_08; TAL50_09; TAL50_10; TAL50_11; TAL50_12; TAL50_13; TAL50_14; TAL50_15;IF50_01; IF50_02; IF50_03; IF50_04; IF50_05;IFP50_01; IFP50_02; IFP50_03;IFL50_01; IFL50_02; IFL50_03; IFL50_04; IFL50_05; IFL50_06; IFL50_07; IFL50_08;IFA50_01; IFA50_02;EOL50_01; EOL50_02; EOL50_03; EOL50_04; EOL50_05;SOL50_01; SOL50_02; SOL50_03; SOL50_04; SOL50_05;MNMB50_01; MNMB50_02; MNMB50_03; MNMB50_04; MNMB50_05; MNMB50_06; MNMB50_07; MNMB50_08;MNMA50_01; MNMA50_02; MNMA50_03; MNMA50_04; MNMA50_05; MNMA50_06; MNMA50_07; MNMA50_08; MNMA50_09; MNMA50_10;PAT50_03							
Estrategias ambientales y territoriales	E-05, E-07, E-09, E-10, E-18, E-19, E-28, E-29, E-30, E-31, E-32, E-33, E-34, E-36, E-37, E-38, E-39, E-40, E-43, E-44, E-46, E-47, E-48 y E-49							

Sistema Urbano Rural ¹⁰					Pueblos y comunidades indígenas:
Clasificación:	Localidades con población de 2,500 a 4,999 habitantes ¹¹	No.	0	Nombre de las localidades: Sin localidad	
		Pob.	0		
No aplica	Localidades con población de 5,000 habitantes y más ¹²	No.	0	Nombre de las localidades: Sin localidad	No hay presencia
		Pob.	0		

¹ Superficie calculada en kilómetros cuadrados por cada Unidad de Gestión Ambiental y Territorial UGAT, Iplaneg 2026.

² Población total calculada para cada Unidad de Gestión Ambiental y Territorial UGAT con información de Censo de Población y Vivienda, INEGI, 2020. Iplaneg 2026.

³ Densidad poblacional calculada para cada Unidad de Gestión Ambiental y Territorial UGAT con información de Censo de Población y Vivienda, INEGI, 2020. Iplaneg 2026.

⁴ Fuente: Calculada con el Continuo de Elevaciones Mexicano y Modelos Digitales de Elevación (15 m, versión 4.0), del INEGI, 2013.

⁵ Actualización de la cobertura de uso de suelo y vegetación al año 2024.

⁶ Incluye los tipos de vegetación: vegetación acuática y subacuática, otros tipos de vegetación, matorral xerófilo y bosque espinoso.

⁷ Trazo del Camino Real de Tierra Adentro y sitios con valor patrimonial: Información de la SECTURI y de la declaratoria publicada en el POEG (núm. 131, segunda parte, 01 de julio de 2024; Decreto Gubernativo núm. 171).

Los elementos representados en el mapa corresponden a símbolos cartográficos de referencia y no a la escala real de los elementos existentes en el territorio. La ubicación representada es de carácter referencial y no necesariamente corresponde al trazo definitivo del proyecto.

⁸ Fuente: Secretaría de Agua y Medio Ambiente, 2025.

⁹ COBIOCOM. Corredor Biocultural Centro Occidente de México. Fuente: Secretaría de Agua y Medio Ambiente, 2025.

¹⁰ Jerarquía de los centros de población en el Sistema Urbano Rural del Estado de Guanajuato, Iplaneg, 2026.

¹¹ Número de localidades existentes en cada Unidad de Gestión Ambiental y Territorial UGAT con información de Censo de Población y Vivienda, INEGI, 2020. Iplaneg 2026.

¹² Número de localidades existentes en cada Unidad de Gestión Ambiental y Territorial UGAT con información de Censo de Población y Vivienda, INEGI, 2020. Iplaneg 2026.

UGAT373

Grupo de UGAT

13. Aprovechamiento industrial, logístico y estratégico

Política ambiental: Aprovechamiento sustentable

Región:

Subregión:

Municipio(s):

Salamanca

Superficie¹:

2.1 km²

Densidad de población³:

51.0 hab/km²

Población total²:

107 habitantes

Pendiente promedio⁴:

1.8°

Simbología

Uso de Suelo y Vegetación

- AGRH. Agricultura de Riego y Humedad
- AGR T. Agricultura de Temporal
- AH. Asentamientos Humanos
- BC. Bosque Conservado
- BP. Bosque Perturbado
- CA. Cuerpo de Agua
- MC. Matorral Conservado
- MP. Matorral Perturbado
- PI. Pastizal Inducido
- PN. Pastizal Natural
- SBCC. Selva Baja Caducifolia Conservada
- SBCP. Selva Baja Caducifolia Perturbada
- SVEG. Zona Sin Vegetación Aparente
- Otros⁶. Otros Tipos de Vegetación

Porcentaje de cobertura COBIOCOM⁹:

0.0%

Áreas Prioritarias para el Mantenimiento de Bienes y Servicios Ambientales (APMSA):

0.0%

Política territorial: Fortalecimiento territorial

Ubicación

Cobertura de uso de suelo y vegetación⁵

Delimitación de UGAT⁷

Potencial de recarga⁸

Baja: 0.0%

Media: 24.4%

Alta: 75.6%

Zona de conservación hidrológica (ZCH):

0.0%

Cuerpo de agua:

0.0%

MODELO

Lineamiento - Meta	L13 Impulsar la creación y fortalecimiento de infraestructura estratégica que facilite el desarrollo de actividades industriales bajo criterios de sustentabilidad y mitigación a efectos de cambio climático, promoviendo el uso eficiente y el reúso del agua, así como el manejo responsable de insumos. Acciones a realizarse con un enfoque de economía circular, responsabilidad social, asegurando beneficios al medio ambiente y a las comunidades locales cercanas.
--------------------	--

Sectores del Desarrollo				
Afinidad sectorial	Rectores	Coadyuvantes	Asociados	De interés
	Industrial	Infraestructura	Agrícola, pecuario y asentamientos humanos	Energético y turismo
Actividades sectoriales compatibles	Agricultura de temporal, Agricultura de riego, Ganadería extensiva, Ganadería intensiva, Turismo convencional, Asentamientos humanos rurales, Infraestructura puntual, Infraestructura lineal, Infraestructura de área, Industria ligera, Industria mediana, Energía solar			
Actividades sectoriales incompatibles	Acuicultura, Forestal maderable, Forestal no maderable, Conservación, Turismo alternativo, Asentamientos humanos urbanos, Industria pesada, Energía eólica, Minería no metálica de baja disponibilidad, Minería no metálica de alta disponibilidad, Minería metálica			
Criterios de regulación ecológica	AG50_03; AG50_04; AG50_05; AG50_06; AG50_07; AG50_08; AG50_09; AG50_10; AG50_11; AGT50_01; AGT50_02; AGR50_02; AGR50_03; AGR50_04; AGI50_01; AGI50_02; AGI50_03; AGI50_04; AGI50_05; AGI50_06; AGI50_07; AGI50_08; AGI50_09; AGI50_10; AGI50_11; AGI50_12; AGI50_13; AGI50_14; AGI50_15; GEX50_01; GEX50_02; GEX50_03; GEX50_04; GEX50_05; GEX50_06; GEX50_07; GIN50_08; TUR50_01; TUR50_02; TUR50_03; TUR50_04; TUR50_05; TUR50_06; TUR50_07; AHR50_01; IF50_01; IF50_02; IF50_03; IF50_04; IF50_05; IFP50_01; IFP50_02; IFP50_03; IFL50_01; IFL50_02; IFL50_03; IFL50_04; IFL50_05; IFL50_06; IFL50_07; IFL50_08; IFA50_01; IFA50_02; IN50_01; IN50_02; IN50_03; IN50_04; IN50_05; IN50_06; IN50_07; IN50_08; IN50_09; IN50_10; IN50_11; IN50_12; IN50_13; IN50_14; IN50_15; IN50_16; IN50_17; IN50_18; INL50_01; INL50_02; INM50_01; INM50_02; SOL50_01; SOL50_02; SOL50_03; SOL50_04; SOL50_05; PAT50_03; TL50_01; TL50_02; TL50_03; TL50_04; TL50_05			
Estrategias ambientales y territoriales	E-01, E-02, E-07, E-08, E-09, E-10, E-12, E-14, E-16, E-17, E-18, E-19, E-21, E-22, E-26, E-27, E-28, E-29, E-30, E-31, E-32, E-33, E-34, E-35, E-36, E-37, E-38, E-39, E-40, E-41, E-44, E-46, E-47, E-48 y E-49			

Sistema Urbano Rural ¹⁰					Pueblos y comunidades indígenas:
Clasificación:	Localidades con población de 2,500 a 4,999 habitantes ¹¹	No. 0	Pob. 0	Nombre de las localidades: Sin localidad	
No aplica	Localidades con población de 5,000 habitantes y más ¹²	No. 0	Pob. 0	Nombre de las localidades: Sin localidad	No hay presencia

¹ Superficie calculada en kilómetros cuadrados por cada Unidad de Gestión Ambiental y Territorial UGAT, Iplaneg 2026.

² Población total calculada para cada Unidad de Gestión Ambiental y Territorial UGAT con información de Censo de Población y Vivienda, INEGI, 2020. Iplaneg 2026.

³ Densidad poblacional calculada para cada Unidad de Gestión Ambiental y Territorial UGAT con información de Censo de Población y Vivienda, INEGI, 2020. Iplaneg 2026.

⁴ Fuente: Calculada con el Continuo de Elevaciones Mexicano y Modelos Digitales de Elevación (15 m, versión 4.0), del INEGI, 2013.

⁵ Actualización de la cobertura de uso de suelo y vegetación al año 2024.

⁶ Incluye los tipos de vegetación: vegetación acuática y subacuática, otros tipos de vegetación, matorral xerófilo y bosque espinoso.

⁷ Trazo del Camino Real de Tierra Adentro y sitios con valor patrimonial: Información de la SECTURI y de la declaratoria publicada en el POEG (núm. 131, segunda parte, 01 de julio de 2024; Decreto Gubernativo núm. 171). Los elementos representados en el mapa corresponden a símbolos cartográficos de referencia y no a la escala real de los elementos existentes en el territorio. La ubicación representada es de carácter referencial y no necesariamente corresponde al trazo definitivo del proyecto.

⁸ Fuente: Secretaría de Agua y Medio Ambiente, 2025.

⁹ COBIOCOM. Corredor Biocultural Centro Occidente de México. Fuente: Secretaría de Agua y Medio Ambiente, 2025.

¹⁰ Jerarquía de los centros de población en el Sistema Urbano Rural del Estado de Guanajuato, Iplaneg, 2026.

¹¹ Número de localidades existentes en cada Unidad de Gestión Ambiental y Territorial UGAT con información de Censo de Población y Vivienda, INEGI, 2020. Iplaneg 2026.

¹² Número de localidades existentes en cada Unidad de Gestión Ambiental y Territorial UGAT con información de Censo de Población y Vivienda, INEGI, 2020. Iplaneg 2026.

UGAT374

Grupo de UGAT

7. Restauración ecológica de la estructura y función ecosistémica

Política ambiental: Restauración ecológica

Región:

Subregión:

Municipio(s):

Apaseo el Alto, Apaseo el Grande

Superficie¹:

40.7 km²

Densidad de población³:

24.5 hab/km²

Población total²:

998 habitantes

Pendiente promedio⁴:

5.7°

Simbología

Sistema Urbano Rural

C. Serv. Rurales

C. Serv. Urbanos

C. Art. del Sis.

C. Art. Reg.

C. Art. Metrop.

Ciudad Central

Carretera Federal

Carretera Estatal

Límites Municipales

Límite Estatal

Uso de Suelo y Vegetación

• AGRH. Agricultura de Riego y Humedad

• AGR T. Agricultura de Temporal

• AH. Asentamientos Humanos

• BC. Bosque Conservado

• BP. Bosque Perturbado

• CA. Cuerpo de Agua

• MC. Matorral Conservado

• MP. Matorral Perturbado

• PI. Pastizal Inducido

• PN. Pastizal Natural

• SBCC. Selva Baja Caducifolia Conservada

• SBCCP. Selva Baja Caducifolia Perturbada

• SVEG. Zona Sin Vegetación Aparente

• Otros⁶. Otros Tipos de Vegetación

Porcentaje de cobertura COBIOCOM⁹:

54.4%

Áreas Prioritarias para el Mantenimiento de Bienes y Servicios Ambientales (APMSA):

53.0%

Política territorial: Rehabilitación territorial

Ubicación

Cobertura de uso de suelo y vegetación⁵

Delimitación de UGAT⁷

Potencial de recarga⁸

Baja: 10.8%

Media: 36.1%

Alta: 52.8%

Zona de conservación hidrológica (ZCH): 0.0%

Cuerpo de agua: 0.0%

MODELO

Lineamiento - Meta	L7 Restaurar la estructura y las funciones ecológicas de los ecosistemas dentro de la UGAT, mediante estrategias que reduzcan la degradación del suelo, la pérdida de cobertura vegetal, promoviendo la reconversión productiva, el manejo sostenible de actividades productivas y el mejoramiento de las localidades rurales.
--------------------	--

Sectores del Desarrollo				
Afinidad sectorial	Rectores	Coadyuvantes	Asociados	De interés
	Conservación	Turismo y forestal	Agrícola, pecuario, acuacultura y asentamientos humanos	Infraestructura, energético y minero
Actividades sectoriales compatibles	Acuacultura, Agricultura de temporal, Agricultura de riego, Ganadería extensiva, Forestal no maderable, Conservación, Turismo alternativo, Asentamientos humanos rurales, Infraestructura puntual, Infraestructura lineal, Energía solar,Minería no metálica de alta disponibilidad			
Actividades sectoriales incompatibles	Ganadería intensiva, Forestal maderable, Turismo convencional, Asentamientos humanos urbanos, Infraestructura de área, Industria ligera, Industria mediana, Industria pesada, Energía eólica, Minería no metálica de baja disponibilidad,Minería metálica			
Criterios de regulación ecológica	ACU50_03; ACU50_04; ACU50_05; ACU50_06; ACU50_07;AG50_01; AG50_02; AG50_03; AG50_04; AG50_05; AG50_06; AG50_07; AG50_08; AG50_09; AG50_10; AG50_11; AG50_12;AGT50_01; AGT50_02; AGT50_03; AGT50_04;AGR50_02; AGR50_03; AGR50_04;GEX50_01; GEX50_02; GEX50_03; GEX50_04; GEX50_05; GEX50_06; GEX50_07;FNM50_01; FNM50_02; FNM50_03; FNM50_04; FNM50_05; FNM50_06; FNM50_07;CON50_01; CON50_03; CON50_04; CON50_05; CON50_06; CON50_07; CON50_08; CON50_09; CON50_10; CON50_11;TAL50_01; TAL50_03; TAL50_04; TAL50_05; TAL50_06; TAL50_07; TAL50_08; TAL50_09; TAL50_10; TAL50_11; TAL50_12; TAL50_13; TAL50_14; TAL50_15; TAL50_16;AHR50_01; AHR50_02; AHR50_03 AHR50_04; AHR50_05; AHR50_06; AHR50_07; AHR50_08; AHR50_09; AHR50_10; AHR50_11;IF50_01; IF50_02; IF50_03; IF50_04; IF50_05;IFP50_01; IFP50_02; IFP50_03;IFL50_01; IFL50_02; IFL50_03; IFL50_04; IFL50_05; IFL50_06; IFL50_07; IFL50_08;SOL50_01; SOL50_02; SOL50_03; SOL50_04; SOL50_05;MNMA50_01; MNMA50_02; MNMA50_03; MNMA50_04; MNMA50_05; MNMA50_06; MNMA50_07; MNMA50_08; MNMA50_09; MNMA50_10;PAT50_03;GEO50_01; GEO50_02; GEO50_03; GEO50_04; GEO50_05			
Estrategias ambientales y territoriales	E-04, E-05, E-06, E-07, E-09, E-10, E-11, E-16, E-18, E-19, E-21, E-24, E-27, E-28, E-29, E-30, E-31, E-32, E-33, E-34, E-36, E-37, E-38, E-39, E-40, E-43, E-46, E-47, E-48 y E-49			

Sistema Urbano Rural ¹⁰					Pueblos y comunidades indígenas
Clasificación:	Localidades con población de 2,500 a 4,999 habitantes ¹¹	No. 0	Pob. 0	Nombre de las localidades: Sin localidad	
No aplica	Localidades con población de 5,000 habitantes y más ¹²	No. 0	Pob. 0	Nombre de las localidades: Sin localidad	No hay presencia

¹ Superficie calculada en kilómetros cuadrados por cada Unidad de Gestión Ambiental y Territorial UGAT, Iplaneg 2026.

² Población total calculada para cada Unidad de Gestión Ambiental y Territorial UGAT con información de Censo de Población y Vivienda, INEGI, 2020. Iplaneg 2026.

³ Densidad poblacional calculada para cada Unidad de Gestión Ambiental y Territorial UGAT con información de Censo de Población y Vivienda, INEGI, 2020. Iplaneg 2026.

⁴ Fuente: Calculada con el Continuo de Elevaciones Mexicano y Modelos Digitales de Elevación (15 m, versión 4.0), del INEGI, 2013.

⁵ Actualización de la cobertura de uso de suelo y vegetación al año 2024.

⁶ Incluye los tipos de vegetación: vegetación acuática y subacuática, otros tipos de vegetación, matorral xerófilo y bosque espinoso.

⁷ Trazo del Camino Real de Tierra Adentro y sitios con valor patrimonial: Información de la SECTURI y de la declaratoria publicada en el POEG (núm. 131, segunda parte, 01 de julio de 2024; Decreto Gubernativo núm. 171). Los elementos representados en el mapa corresponden a símbolos cartográficos de referencia y no a la escala real de los elementos existentes en el territorio. La ubicación representada es de carácter referencial y no necesariamente corresponde al trazo definitivo del proyecto.

⁸ Fuente: Secretaría de Agua y Medio Ambiente, 2025.

⁹ COBIOCOM. Corredor Biocultural Centro Occidente de México. Fuente: Secretaría de Agua y Medio Ambiente, 2025.

¹⁰ Jerarquía de los centros de población en el Sistema Urbano Rural del Estado de Guanajuato, Iplaneg, 2026.

¹¹ Número de localidades existentes en cada Unidad de Gestión Ambiental y Territorial UGAT con información de Censo de Población y Vivienda, INEGI, 2020. Iplaneg 2026.

¹² Número de localidades existentes en cada Unidad de Gestión Ambiental y Territorial UGAT con información de Censo de Población y Vivienda, INEGI, 2020. Iplaneg 2026.

Política ambiental: Aprovechamiento sustentable

Política territorial: Fortalecimiento territorial

Región: III.- Centro

Subregión: VII.- Metropolitana Laja- Bajío

Municipio(s): Apaseo el Grande, Celaya

Superficie¹: 3.3 km²

Densidad de población³: 17.9 hab/km²

Población total²: 59 habitantes

Pendiente promedio⁴: 0.0°

Sistema Urbano Rural

C. Serv. Rurales

C. Serv. Urbanos

C. Art. del Sis.

C. Art. Reg.

C. Art. Metrop.

Ciudad Central

Carretera Federal

Carretera Estatal

Limites Municipales

Limite Estatal

Uso de Suelo y Vegetación

• AGRH. Agricultura de Riego y Humedad

• AGR T. Agricultura de Temporal

• AH. Asentamientos Humanos

• BC. Bosque Conservado

• BP. Bosque Perturbado

• CA. Cuerpo de Agua

• MC. Matorral Conservado

• MP. Matorral Perturbado

• PI. Pastizal Inducido

• PN. Pastizal Natural

• SBCC. Selva Baja Caducifolia Conservada

• SBCP. Selva Baja Caducifolia Perturbada

• SVEG. Zona Sin Vegetación Apparente

• Otros⁶. Otros Tipos de Vegetación

Porcentaje de cobertura COBIOCOM⁹: 0.0%

Áreas Prioritarias para el Mantenimiento de Bienes y Servicios Ambientales (APMSA): 0.0%

Ubicación

Cobertura de uso de suelo y vegetación⁵

Delimitación de UGAT⁷

Potencial de recarga⁸

Baja: 0.0%Media: 100.0%Alta: 0.0%

Zona de conservación hidrológica (ZCH): 0.0%

Cuerpo de agua: 0.0%

MODELO

Lineamiento - Meta	L12 Impulsar la consolidación en la tecnificación del riego, gestión eficiente del agua y fomento de cultivos de menor demanda hídrica; aplicación responsable de fertilizantes y agroquímicos, y otras prácticas que mejoren las condiciones del suelo, así como la gestión integral de residuos, así como la gestión del suelo para regular el crecimiento ordenado de los asentamientos.
--------------------	---

Sectores del Desarrollo					
Afinidad sectorial	Rectores		Coadyuvantes	Asociados	De interés
	Agrícola		Pecuario	Infraestructura y asentamientos humanos	Industrial, energético, minero y turismo
Actividades sectoriales compatibles	Agricultura de temporal, Agricultura de riego, Ganadería extensiva, Turismo alternativo, Asentamientos humanos rurales, Infraestructura puntual, Infraestructura lineal, Infraestructura de área, Industria ligera, Energía eólica,Energía solar, Minería no metálica de alta disponibilidad				
Actividades sectoriales incompatibles	Acuicultura, Ganadería intensiva, Forestal maderable, Forestal no maderable, Conservación, Turismo convencional, Asentamientos humanos urbanos, Industria mediana, Industria pesada, Minería no metálica de baja disponibilidad,Minería metálica				
Criterios de regulación ecológica	AG50_03; AG50_04; AG50_05; AG50_06; AG50_07; AG50_08; AG50_09; AG50_10; AG50_11;AGT50_01; AGT50_02; AGT50_03; AGT50_04;AGR50_01; AGR50_02; AGR50_03; AGR50_04; AGR50_05; AGR50_06; AGR50_07; AGR50_08; AGR50_09; AGR50_10; AGR50_11;AGI50_01; AGI50_02; AGI50_03; AGI50_04; AGI50_05; AGI50_06; AGI50_07; AGI50_08; AGI50_09; AGI50_10; AGI50_11; AGI50_12; AGI50_13; AGI50_14; AGI50_15;GEX50_02; GEX50_03; GEX50_04;GEX50_06; GEX50_07;TAL50_01; TAL50_04; TAL50_06; TAL50_07; TAL50_11; TAL50_12; TAL50_13; TAL50_14;AHR50_01; AHR50_02; AHR50_03 AHR50_04; AHR50_05; AHR50_06; AHR50_07; AHR50_08; AHR50_09; AHR50_11;IF50_01; IF50_02; IF50_03; IF50_04; IF50_05;IFP50_01; IFP50_02; IFP50_03;IFL50_01; IFL50_02; IFL50_03; IFL50_04; IFL50_05; IFL50_06; IFL50_07; IFL50_08;IFA50_01; IFA50_02;IN50_01; IN50_02; IN50_03; IN50_04; IN50_05; IN50_06; IN50_07; IN50_08; IN50_09; IN50_10; IN50_11; IN50_12; IN50_13; IN50_14; IN50_15; IN50_16; IN50_17; IN50_18;INL50_01; INL50_02; INL50_03;EOL50_01; EOL50_02; EOL50_03; EOL50_04; EOL50_05;SOL50_01; SOL50_02; SOL50_03; SOL50_04; SOL50_05;MNM50A_01; MNMA50_02; MNMA50_07;PAT50_03;GEO50_01; GEO50_02; GEO50_03; GEO50_04; GEO50_05				
Estrategias ambientales y territoriales	E-01, E-06, E-13, E-14, E-16, E-17, E-18, E-19, E-21, E-22, E-26, E-27, E-28, E-29, E-30, E-31, E-32, E-33, E-34, E-35, E-36, E-37, E-38, E-39, E-40, E-41, E-43, E-44, E-46, E-47, E-48 y E-49				

Sistema Urbano Rural ¹⁰					Pueblos y comunidades indígenas:
Clasificación:	Localidades con población de 2,500 a 4,999 habitantes ¹¹	No.	0	Nombre de las localidades: Sin localidad	
No aplica	Localidades con población de 5,000 habitantes y más ¹²	Pob.	0	No hay presencia	
		No.	0		Nombre de las localidades: Sin localidad
		Pob.	0		

¹ Superficie calculada en kilómetros cuadrados por cada Unidad de Gestión Ambiental y Territorial UGAT, Iplaneg 2026.

² Población total calculada para cada Unidad de Gestión Ambiental y Territorial UGAT con información de Censo de Población y Vivienda, INEGI, 2020. Iplaneg 2026.

³ Densidad poblacional calculada para cada Unidad de Gestión Ambiental y Territorial UGAT con información de Censo de Población y Vivienda, INEGI, 2020. Iplaneg 2026.

⁴ Fuente: Calculada con el Continuo de Elevaciones Mexicano y Modelos Digitales de Elevación (15 m, versión 4.0), del INEGI, 2013.

⁵ Actualización de la cobertura de uso de suelo y vegetación al año 2024.

⁶ Incluye los tipos de vegetación: vegetación acuática y subacuática, otros tipos de vegetación, matorral xerófilo y bosque espinoso.

⁷ Trazo del Camino Real de Tierra Adentro y sitios con valor patrimonial: Información de la SECTURI y de la declaratoria publicada en el POEG (núm. 131, segunda parte, 01 de julio de 2024; Decreto Gubernativo núm. 171).

Los elementos representados en el mapa corresponden a símbolos cartográficos de referencia y no a la escala real de los elementos existentes en el territorio. La ubicación representada es de carácter referencial y no necesariamente corresponde al trazo definitivo del proyecto.

⁸ Fuente: Secretaría de Agua y Medio Ambiente, 2025.

⁹ COBIOCOM. Corredor Biocultural Centro Occidente de México. Fuente: Secretaría de Agua y Medio Ambiente, 2025.

¹⁰ Jerarquía de los centros de población en el Sistema Urbano Rural del Estado de Guanajuato, Iplaneg, 2026.

¹¹ Número de localidades existentes en cada Unidad de Gestión Ambiental y Territorial UGAT con información de Censo de Población y Vivienda, INEGI, 2020. Iplaneg 2026.

¹² Número de localidades existentes en cada Unidad de Gestión Ambiental y Territorial UGAT con información de Censo de Población y Vivienda, INEGI, 2020. Iplaneg 2026.

UGAT376

Grupo de UGAT

13. Aprovechamiento industrial, logístico y estratégico

Política ambiental: Aprovechamiento sustentable

Región:

Subregión:

Municipio(s):

Apaseo el Grande, Celaya

Superficie¹:

28.9 km²

Densidad de población³:

154.9 hab/km²

Población total²:

4,478 habitantes

Pendiente promedio⁴:

0.8°

Sistema Urbano Rural

C. Serv. Rurales

C. Serv. Urbanos

C. Art. del Sis.

C. Art. Reg.

C. Art. Metrop.

Ciudad Central

Carretera Federal

Carretera Estatal

Limites Municipales

Limite Estatal

Uso de Suelo y Vegetación

• AGRH. Agricultura de Riego y Humedad

• AGR T. Agricultura de Temporal

• AH. Asentamientos Humanos

• BC. Bosque Conservado

• BP. Bosque Perturbado

• CA. Cuerpo de Agua

• MC. Matorral Conservado

• MP. Matorral Perturbado

• PI. Pastizal Inducido

• PN. Pastizal Natural

• SBCC. Selva Baja Caducifolia Conservada

• SBCEP. Selva Baja Caducifolia Perturbada

• SVEG. Zona Sin Vegetación Aparente

• Otros⁶. Otros Tipos de Vegetación

Porcentaje de cobertura COBIOCOM⁹:

0.0%

Áreas Prioritarias para el Mantenimiento de Bienes y Servicios Ambientales (APMSA):

0.0%

Política territorial: Fortalecimiento territorial

Ubicación

Cobertura de uso de suelo y vegetación⁵

Delimitación de UGAT⁷

Potencial de recarga⁸

Baja: 0.0%

Media: 97.8%

Alta: 0.0%

Zona de conservación hidrológica (ZCH):

2.2%

Cuerpo de agua:

0.0%

MODELO

Lineamiento - Meta	L13 Impulsar la creación y fortalecimiento de infraestructura estratégica que facilite el desarrollo de actividades industriales bajo criterios de sustentabilidad y mitigación a efectos de cambio climático, promoviendo el uso eficiente y el reúso del agua, así como el manejo responsable de insumos. Acciones a realizarse con un enfoque de economía circular, responsabilidad social, asegurando beneficios al medio ambiente y a las comunidades locales cercanas.
--------------------	--

Sectores del Desarrollo				
Afinidad sectorial	Rectores	Coadyuvantes	Asociados	De interés
	Industrial	Infraestructura	Asentamientos humanos, agrícola y pecuario	Energético y minero
Actividades sectoriales compatibles	Agricultura de temporal, Agricultura de riego, Ganadería extensiva, Ganadería intensiva, Asentamientos humanos rurales, Infraestructura puntual, Infraestructura lineal, Infraestructura de área, Industria ligera, Industria mediana, Industria pesada, Energía solar, Minería no metálica de alta disponibilidad			
Actividades sectoriales incompatibles	Acuicultura, Forestal maderable, Forestal no maderable, Conservación, Turismo alternativo, Turismo convencional, Asentamientos humanos urbanos, Energía eólica, Minería no metálica de baja disponibilidad, Minería metálica			
Criterios de regulación ecológica	AG50_03; AG50_04; AG50_05; AG50_06; AG50_07; AG50_08; AG50_09; AG50_10; AG50_11; AGT50_01; AGT50_02; AGR50_02; AGR50_03; AGR50_04; AGI50_01; AGI50_02; AGI50_03; AGI50_04; AGI50_05; AGI50_06; AGI50_07; AGI50_08; AGI50_09; AGI50_10; AGI50_11; AGI50_12; AGI50_13; AGI50_14; AGI50_15; GEX50_01; GEX50_02; GEX50_03; GEX50_04; GEX50_05; GEX50_06; GEX50_07; GIN50_08; RES50_01; RES50_02; RES50_03; AHR50_01; AHR50_02; AHR50_03; AHR50_04; AHR50_05; AHR50_06; AHR50_07; AHR50_08; AHR50_09; AHR50_11; IF50_01; IF50_02; IF50_03; IF50_04; IF50_05; IFP50_01; IFP50_02; IFP50_03; IFL50_01; IFL50_02; IFL50_03; IFL50_04; IFL50_05; IFL50_06; IFL50_07; IFL50_08; IFA50_01; IFA50_02; IN50_01; IN50_02; IN50_03; IN50_04; IN50_05; IN50_06; IN50_07; IN50_08; IN50_09; IN50_10; IN50_11; IN50_12; IN50_13; IN50_14; IN50_15; IN50_16; IN50_17; IN50_18; INL50_01; INL50_02; INM50_01; INM50_02; INP50_01; INP50_02; SOL50_01; SOL50_02; SOL50_03; SOL50_04; SOL50_05; MNM50A_01; MNMA50_02; MNMA50_07; PAT50_03; GEO50_01; GEO50_02; GEO50_03; GEO50_04; GEO50_05; TL50_01; TL50_02; TL50_03; TL50_04; TL50_05			
Estrategias ambientales y territoriales	E-01, E-02, E-08, E-09, E-12, E-14, E-16, E-17, E-18, E-19, E-21, E-22, E-26, E-27, E-28, E-29, E-30, E-31, E-32, E-33, E-34, E-35, E-36, E-37, E-38, E-39, E-40, E-41, E-43, E-44, E-46, E-47, E-48 y E-49			

Sistema Urbano Rural ¹⁰					Pueblos y comunidades indígenas:
Clasificación:	Localidades con población de 2,500 a 4,999 habitantes ¹¹	No.	0	Nombre de las localidades: Sin localidad	
No aplica	Localidades con población de 5,000 habitantes y más ¹²	No.	0	No hay presencia	

¹ Superficie calculada en kilómetros cuadrados por cada Unidad de Gestión Ambiental y Territorial UGAT, Iplaneg 2026.

² Población total calculada para cada Unidad de Gestión Ambiental y Territorial UGAT con información de Censo de Población y Vivienda, INEGI, 2020. Iplaneg 2026.

³ Densidad poblacional calculada para cada Unidad de Gestión Ambiental y Territorial UGAT con información de Censo de Población y Vivienda, INEGI, 2020. Iplaneg 2026.

⁴ Fuente: Calculada con el Continuo de Elevaciones Mexicano y Modelos Digitales de Elevación (15 m, versión 4.0), del INEGI, 2013.

⁵ Actualización de la cobertura de uso de suelo y vegetación al año 2024.

⁶ Incluye los tipos de vegetación: vegetación acuática y subacuática, otros tipos de vegetación, matorral xerófilo y bosque espinoso.

⁷ Trazo del Camino Real de Tierra Adentro y sitios con valor patrimonial: Información de la SECTURI y de la declaratoria publicada en el POEG (núm. 131, segunda parte, 01 de julio de 2024; Decreto Gubernativo núm. 171). Los elementos representados en el mapa corresponden a símbolos cartográficos de referencia y no a la escala real de los elementos existentes en el territorio. La ubicación representada es de carácter referencial y no necesariamente corresponde al trazo definitivo del proyecto.

⁸ Fuente: Secretaría de Agua y Medio Ambiente, 2025.

⁹ COBIOCOM. Corredor Biocultural Centro Occidente de México. Fuente: Secretaría de Agua y Medio Ambiente, 2025.

¹⁰ Jerarquía de los centros de población en el Sistema Urbano Rural del Estado de Guanajuato, Iplaneg, 2026.

¹¹ Número de localidades existentes en cada Unidad de Gestión Ambiental y Territorial UGAT con información de Censo de Población y Vivienda, INEGI, 2020. Iplaneg 2026.

¹² Número de localidades existentes en cada Unidad de Gestión Ambiental y Territorial UGAT con información de Censo de Población y Vivienda, INEGI, 2020. Iplaneg 2026.

UGAT377

Grupo de UGAT

11. Aprovechamiento agropecuario de agricultura mixta de riego y temporal con asentamientos rurales

Política ambiental: Aprovechamiento sustentable

Región:

Subregión:

Municipio(s):

Superficie¹:

431.2 km²

Densidad de población³:

153.9 hab/km²

Población total²:

66,342 habitantes

Pendiente promedio⁴:

1.6°

Simbología

Sistema Urbano Rural

Uso de Suelo y Vegetación

C. Serv. Rurales

C. Serv. Urbanos

C. Art. del Sis.

C. Art. Reg.

C. Art. Metrop.

Ciudad Central

Carretera Federal

Carretera Estatal

Limites Municipales

Limite Estatal

•

AGRH. Agricultura de Riego y Humedad

•

AGR T. Agricultura de Temporal

•

AH. Asentamientos Humanos

•

BC. Bosque Conservado

•

BP. Bosque Perturbado

•

CA. Cuerpo de Agua

•

MC. Matorral Conservado

•

MP. Matorral Perturbado

•

PI. Pastizal Inducido

•

PN. Pastizal Natural

•

SBCC. Selva Baja Caducifolia Conservada

•

SBCP. Selva Baja Caducifolia Perturbada

•

SVEG. Zona Sin Vegetación Aparente

•

Otros⁶. Otros Tipos de Vegetación

Ubicación

Cobertura de uso de suelo y vegetación⁵

Delimitación de UGAT⁷

Potencial de recarga⁸

Porcentaje de cobertura COBIOCOM⁹:

4.6%

Áreas Prioritarias para el Mantenimiento de Bienes y Servicios Ambientales (APMSA):

7.0%

Baja: 5.1%

Media: 52.2%

Alta: 39.2%

Zona de conservación hidrológica (ZCH):

3.5%

Cuerpo de agua:

0.0%

MODELO

Lineamiento - Meta	L11 Preservar el valor agroecológico de la UGAT y mejorar el aprovechamiento sustentable de las zonas de desarrollo rural, potencializando el desarrollo del sector agroindustrial e impulsando la implementación de medidas productivas eficientes en el uso y reúso del agua; la aplicación responsable de fertilizantes, agroquímicos y otras prácticas que mejoren las condiciones del suelo y la capacidad de los cultivos para afrontar el cambio climático, así como la gestión del suelo para regular el crecimiento ordenado de los asentamientos.
--------------------	---

Sectores del Desarrollo				
Afinidad sectorial	Rectores	Coadyuvantes	Asociados	De interés
	Agrícola	Pecuario	Infraestructura y asentamientos humanos	Industrial, energético, minero, forestal, acuacultura y turismo
Actividades sectoriales compatibles	Acuacultura, Agricultura de temporal, Agricultura de riego, Ganadería extensiva, Ganadería intensiva, Forestal maderable, Forestal no maderable, Turismo alternativo, Asentamientos humanos rurales, Infraestructura puntual,Infraestructura lineal, Infraestructura de área, Industria ligera, Energía solar, Minería no metálica de alta disponibilidad			
Actividades sectoriales incompatibles	Conservación, Turismo convencional, Asentamientos humanos urbanos, Industria mediana, Industria pesada, Energía eólica, Minería no metálica de baja disponibilidad, Minería metálica			
Criterios de regulación ecológica	ACU50_01; ACU50_02; ACU50_03; ACU50_04; ACU50_05; ACU50_06;AG50_03; AG50_04; AG50_05; AG50_06; AG50_07; AG50_08; AG50_09; AG50_10; AG50_11;AGT50_01; AGT50_02; AGT50_03; AGT50_04;AGR50_01; AGR50_02; AGR50_03; AGR50_04; AGR50_05; AGR50_06; AGR50_07; AGR50_08; AGR50_09; AGR50_10; AGR50_11;AGI50_01; AGI50_02; AGI50_03; AGI50_04; AGI50_05; AGI50_06; AGI50_07; AGI50_08; AGI50_09; AGI50_10; AGI50_11; AGI50_12; AGI50_13; AGI50_14; AGI50_15;GEX50_02; GEX50_03; GEX50_04;GEX50_06; GEX50_07;GIN50_08;FOM50_01; FOM50_02; FOM50_03; FOM50_04; FOM50_05; FOM50_06; FOM50_07; FOM50_08; FOM50_09; FOM50_10; FOM50_11; FOM50_12; FOM50_13; FOM50_14; FOM50_15; FOM50_16; FOM50_17; FOM50_18; FOM50_19;FNM50_01; FNM50_02; FNM50_03; FNM50_04; FNM50_05; FNM50_06; FNM50_07;RIP50_02; RIP50_03; RIP50_04;RES50_01; RES50_02; RES50_03;TAL50_01; TAL50_04; TAL50_06; TAL50_07; TAL50_11; TAL50_12; TAL50_13; TAL50_14; TAL50_16;AHR50_01; AHR50_02; AHR50_03 AHR50_04; AHR50_05; AHR50_06; AHR50_07; AHR50_08; AHR50_09; AHR50_11; AHR50_12;IF50_01; IF50_02; IF50_03; IF50_04; IF50_05;IFP50_01; IFP50_02; IFP50_03;IFL50_01; IFL50_02; IFL50_03; IFL50_04; IFL50_05; IFL50_06; IFL50_07; IFL50_08;IFA50_01; IFA50_02;IN50_01; IN50_02; IN50_03; IN50_04; IN50_05; IN50_06; IN50_07; IN50_08; IN50_09; IN50_10; IN50_11; IN50_12; IN50_13; IN50_14; IN50_15; IN50_16; IN50_17; IN50_18;INL50_01; INL50_02; INL50_03;SOL50_01; SOL50_02; SOL50_03; SOL50_04; SOL50_05;MNM50A_01; MNMA50_02; MNMA50_03; MNMA50_04; MNMA50_05; MNMA50_06; MNMA50_07; MNMA50_10;PAT50_03			
Estrategias ambientales y territoriales	E-01, E-04, E-06, E-07, E-10, E-11, E-13, E-14, E-16, E-17, E-18, E-19, E-20, E-21, E-22, E-26, E-27, E-28, E-29, E-30, E-31, E-32, E-33, E-34, E-35, E-36, E-37, E-38, E-39, E-40, E-41, E-43, E-44, E-45, E-46, E-47, E-48 y E-49			

Sistema Urbano Rural ¹⁰					Pueblos y comunidades indígenas:
Clasificación:	Localidades con población de 2,500 a 4,999 habitantes ¹¹	No. Pob.	5 19,022	Nombre de las localidades: La Moncada, Tierra Fría, El Sabino, Victoria de Cortazar, Santiago Capitiro	
Centro de Servicios Rurales	Localidades con población de 5,000 habitantes y más ¹²	No. Pob.	0 0	Nombre de las localidades: Sin localidad	Si hay presencia

¹ Superficie calculada en kilómetros cuadrados por cada Unidad de Gestión Ambiental y Territorial UGAT, Iplaneg 2026.

² Población total calculada para cada Unidad de Gestión Ambiental y Territorial UGAT con información de Censo de Población y Vivienda, INEGI, 2020. Iplaneg 2026.

³ Densidad poblacional calculada para cada Unidad de Gestión Ambiental y Territorial UGAT con información de Censo de Población y Vivienda, INEGI, 2020. Iplaneg 2026.

⁴ Fuente: Calculada con el Continuo de Elevaciones Mexicano y Modelos Digitales de Elevación (15 m, versión 4.0), del INEGI, 2013.

⁵ Actualización de la cobertura de uso de suelo y vegetación al año 2024.

⁶ Incluye los tipos de vegetación: vegetación acuática y subacuática, otros tipos de vegetación, matorral xerófilo y bosque espinoso.

⁷ Trazo del Camino Real de Tierra Adentro y sitios con valor patrimonial: Información de la SECTURI y de la declaratoria publicada en el POEG (núm. 131, segunda parte, 01 de julio de 2024; Decreto Gubernativo núm. 171). Los elementos representados en el mapa corresponden a símbolos cartográficos de referencia y no a la escala real de los elementos existentes en el territorio. La ubicación representada es de carácter referencial y no necesariamente corresponde al trazo definitivo del proyecto.

⁸ Fuente: Secretaría de Agua y Medio Ambiente, 2025.

⁹ COBIOCOM. Corredor Biocultural Centro Occidente de México. Fuente: Secretaría de Agua y Medio Ambiente, 2025.

¹⁰ Jerarquía de los centros de población en el Sistema Urbano Rural del Estado de Guanajuato, Iplaneg, 2026.

¹¹ Número de localidades existentes en cada Unidad de Gestión Ambiental y Territorial UGAT con información de Censo de Población y Vivienda, INEGI, 2020. Iplaneg 2026.

¹² Número de localidades existentes en cada Unidad de Gestión Ambiental y Territorial UGAT con información de Censo de Población y Vivienda, INEGI, 2020. Iplaneg 2026.

Política ambiental: Aprovechamiento sustentable

Región:

Subregión:

Municipio(s):

Superficie¹:

3.2 km²

Densidad de población³:

4,058.1 hab/km²

Población total²:

12,986 habitantes

Pendiente promedio⁴:

0.3°

Sistema Urbano Rural

C. Serv. Rurales

C. Serv. Urbanos

C. Art. del Sis.

C. Art. Reg.

C. Art. Metrop.

Ciudad Central

Carretera Federal

Carretera Estatal

Limites Municipales

Limite Estatal

Uso de Suelo y Vegetación

• AGRH. Agricultura de Riego y Humedad

• AGR T. Agricultura de Temporal

• AH. Asentamientos Humanos

• BC. Bosque Conservado

• BP. Bosque Perturbado

• CA. Cuerpo de Agua

• MC. Matorral Conservado

• MP. Matorral Perturbado

• PI. Pastizal Inducido

• PN. Pastizal Natural

• SBCC. Selva Baja Caducifolia Conservada

• SBGP. Selva Baja Caducifolia Perturbada

• SVEG. Zona Sin Vegetación Aparente

• Otros⁶. Otros Tipos de Vegetación

Porcentaje de cobertura COBIOCOM⁹:

0.0%

Áreas Prioritarias para el Mantenimiento de Bienes y Servicios Ambientales (APMSA):

0.0%

Política territorial: Ordenamiento del desarrollo urbano

Ubicación

Cobertura de uso de suelo y vegetación⁵

Delimitación de UGAT⁷

Potencial de recarga⁸

Baja: 0.0%

Media: 0.0%

Alta: 62.5%

Zona de conservación hidrológica (ZCH):

37.5%

Cuerpo de agua:

0.0%

MODELO

Lineamiento - Meta	L14 Consolidar la planeación, regulación, gestión y desarrollo ordenado del centro de población y sus zonas de crecimiento considerando para ello los principios de política pública establecidos en la materia así como su vinculación funcional con el Sistema Estatal Territorial, conduciéndose en apego a la normatividad vigente en materia ambiental y territorial para los asentamientos humanos, por lo que se estará sujeto a los criterios y acciones de desarrollo urbano que sean determinadas en la planeación municipal.
--------------------	---

Sectores del Desarrollo				
Afinidad sectorial	Rectores	Coadyuvantes	Asociados	De interés
	Asentamiento humano	Turismo	Infraestructura	Industrial y energético
Actividades sectoriales compatibles	Turismo convencional, Asentamientos humanos urbanos, Infraestructura puntual, Infraestructura lineal, Infraestructura de área, Industria ligera, Industria mediana, Energía solar			
Actividades sectoriales incompatibles	Acuacultura, Agricultura de temporal, Agricultura de riego, Ganadería extensiva, Ganadería intensiva, Forestal maderable, Forestal no maderable, Conservación, Turismo alternativo, Asentamientos humanos rurales, Industria pesada,Energía eólica, Minería no metálica de baja disponibilidad, Minería no metálica de alta disponibilidad, Minería metálica			
Criterios de regulación ecológica	RIP50_01; RIP50_02; RIP50_03; RIP50_04; RIP50_05; RIP50_06; RIP50_07; RIP50_08; RIP50_09;RES50_04;TUR50_01;TUR50_02; TUR50_03; TUR50_04; TUR50_05; TUR50_06; TUR50_07;AHU50_01; AHU50_02; AHU50_03; AHU50_04; AHU50_05; AHU50_06; AHU50_07; AHU50_08; AHU50_09;IF50_01; IF50_02; IF50_03; IF50_04; IF50_05;IFP50_01; IFP50_02; IFP50_03;IFL50_01; IFL50_02; IFL50_03; IFL50_04; IFL50_05; IFL50_06; IFL50_07; IFL50_08;IFA50_01; IFA50_02;IN50_01; IN50_02; IN50_03; IN50_04; IN50_05; IN50_06; IN50_07; IN50_08; IN50_09; IN50_10; IN50_11; IN50_12; IN50_13; IN50_14; IN50_15; IN50_16; IN50_17; IN50_18;INL50_01; INL50_02;INM50_01; INM50_02;SOL50_01; SOL50_02; SOL50_03; SOL50_04; SOL50_05;PAT50_01; PAT50_02; PAT50_03;PAT50_04			
Estrategias ambientales y territoriales	E-01, E-02, E-04, E-07, E-08, E-09, E-10, E-12, E-14, E-15, E-16, E-17, E-18, E-19, E-22, E-23, E-24, E-25, E-26, E-27, E-28, E-30, E-31, E-32, E-33, E-35, E-36, E-37, E-38, E-39, E-41, E-44, E-46, E-47, E-48 y E-49			

Sistema Urbano Rural ¹⁰					Pueblos y comunidades indígenas:
Clasificación:	Localidades con población de 2,500 a 4,999 habitantes ¹¹	No. 0	Pob. 0	Nombre de las localidades: Sin localidad	
Centro Articulador del Sistema	Localidades con población de 5,000 habitantes y más ¹²	No. 1	Pob. 12,986	Nombre de las localidades: Valtierra	No hay presencia

¹ Superficie calculada en kilómetros cuadrados por cada Unidad de Gestión Ambiental y Territorial UGAT, Iplaneg 2026.

² Población total calculada para cada Unidad de Gestión Ambiental y Territorial UGAT con información de Censo de Población y Vivienda, INEGI, 2020. Iplaneg 2026.

³ Densidad poblacional calculada para cada Unidad de Gestión Ambiental y Territorial UGAT con información de Censo de Población y Vivienda, INEGI, 2020. Iplaneg 2026.

⁴ Fuente: Calculada con el Continuo de Elevaciones Mexicano y Modelos Digitales de Elevación (15 m, versión 4.0), del INEGI, 2013.

⁵ Actualización de la cobertura de uso de suelo y vegetación al año 2024.

⁶ Incluye los tipos de vegetación: vegetación acuática y subacuática, otros tipos de vegetación, matorral xerófilo y bosque espinoso.

⁷ Trazo del Camino Real de Tierra Adentro y sitios con valor patrimonial: Información de la SECTURI y de la declaratoria publicada en el POEG (núm. 131, segunda parte, 01 de julio de 2024; Decreto Gubernativo núm. 171). Los elementos representados en el mapa corresponden a símbolos cartográficos de referencia y no a la escala real de los elementos existentes en el territorio. La ubicación representada es de carácter referencial y no necesariamente corresponde al trazo definitivo del proyecto.

⁸ Fuente: Secretaría de Agua y Medio Ambiente, 2025.

⁹ COBIOCOM. Corredor Biocultural Centro Occidente de México. Fuente: Secretaría de Agua y Medio Ambiente, 2025.

¹⁰ Jerarquía de los centros de población en el Sistema Urbano Rural del Estado de Guanajuato, Iplaneg, 2026.

¹¹ Número de localidades existentes en cada Unidad de Gestión Ambiental y Territorial UGAT con información de Censo de Población y Vivienda, INEGI, 2020. Iplaneg 2026.

¹² Número de localidades existentes en cada Unidad de Gestión Ambiental y Territorial UGAT con información de Censo de Población y Vivienda, INEGI, 2020. Iplaneg 2026.

UGAT379

Grupo de UGAT

9. Restauración en aprovechamientos pétreos

Política ambiental: Restauración ecológica

Región:

Subregión:

Municipio(s):

Salamanca

Superficie¹:

0.6 km²

Densidad de población³:

0.0 hab/km²

Población total²:

0 habitantes

Pendiente promedio⁴:

10.7°

Simbología

Sistema Urbano Rural

C. Serv. Rurales

C. Serv. Urbanos

C. Art. del Sis.

C. Art. Reg.

C. Art. Metrop.

Ciudad Central

Carretera Federal

Carretera Estatal

Limites Municipales

Limite Estatal

Uso de Suelo y Vegetación

• AGRH. Agricultura de Riego y Humedad

• AGR T. Agricultura de Temporal

• AH. Asentamientos Humanos

• BC. Bosque Conservado

• BP. Bosque Perturbado

• CA. Cuerpo de Agua

• MC. Matorral Conservado

• MP. Matorral Perturbado

• PI. Pastizal Inducido

• PN. Pastizal Natural

• SBCC. Selva Baja Caducifolia Conservada

• SBCCP. Selva Baja Caducifolia Perturbada

• SVEG. Zona Sin Vegetación Aparente

• Otros⁶. Otros Tipos de Vegetación

Porcentaje de cobertura COBIOCOM⁹:

0.0%

Áreas Prioritarias para el Mantenimiento de Bienes y Servicios Ambientales (APMSA):

0.0%

Política territorial: Rehabilitación territorial

Ubicación

Cobertura de uso de suelo y vegetación⁵

Delimitación de UGAT⁷

Potencial de recarga⁸

Baja: 0.0%

Media: 22.0%

Alta: 78.0%

Zona de conservación hidrológica (ZCH): 0.0%

Cuerpo de agua: 0.0%

MODELO

Lineamiento - Meta	L9 Implementar las medidas establecidas para la regeneración ambiental del sitio o en su caso consolidar el aprovechamiento sustentable de las actividades extractivas de materiales pétreos en la UGAT, a través de cumplimiento y seguimiento de la Norma Técnica Ecológica NTE-IEE-002/ 2007.
--------------------	--

Sectores del Desarrollo				
Afinidad sectorial	Rectores	Coadyuvantes	Asociados	De interés
	Minero	Infraestructura	Energético	Industrial
Actividades sectoriales compatibles	Infraestructura puntual, Infraestructura lineal, Infraestructura de área, Industria ligera, Energía solar, Minería no metálica de baja disponibilidad, Minería no metálica de alta disponibilidad			
Actividades sectoriales incompatibles	Acuicultura, Agricultura de temporal, Agricultura de riego, Ganadería extensiva, Ganadería intensiva, Forestal maderable, Forestal no maderable, Conservación, Turismo alternativo, Turismo convencional, Asentamientos humanos rurales,Asentamientos humanos urbanos, Industria mediana, Industria pesada, Energía eólica, Minería metálica			
Criterios de regulación ecológica	IF50_01; IF50_02; IF50_03; IF50_04; IF50_05;IFP50_01; IFP50_02; IFP50_03;IFL50_01; IFL50_02; IFL50_03; IFL50_04; IFL50_05; IFL50_06; IFL50_07; IFL50_08;IFA50_01; IFA50_02;IN50_01; IN50_02; IN50_03; IN50_04; IN50_05; IN50_06; IN50_07; IN50_08; IN50_09; IN50_10; IN50_11; IN50_12; IN50_13; IN50_14; IN50_15; IN50_16; IN50_17; IN50_18;INL50_02;SOL50_01; SOL50_02; SOL50_03; SOL50_04; SOL50_05;MNMB50_01; MNMB50_02; MNMB50_03; MNMB50_04; MNMB50_05; MNMB50_06; MNMB50_07; MNMB50_08;MNM50A_01; MNMA50_02; MNMA50_03; MNMA50_04; MNMA50_05; MNMA50_06; MNMA50_08; MNMA50_10;PAT50_03			
Estrategias ambientales y territoriales	E-05, E-07, E-09, E-10, E-18, E-19, E-28, E-29, E-30, E-31, E-32, E-33, E-34, E-43, E-44, E-46, E-47, E-48 y E-49			

Sistema Urbano Rural ¹⁰					Pueblos y comunidades indígenas:
Clasificación:	Localidades con población de 2,500 a 4,999 habitantes ¹¹	No.	0	Nombre de las localidades: Sin localidad	
		Pob.	0		
No aplica	Localidades con población de 5,000 habitantes y más ¹²	No.	0	Nombre de las localidades: Sin localidad	No hay presencia
		Pob.	0		

¹ Superficie calculada en kilómetros cuadrados por cada Unidad de Gestión Ambiental y Territorial UGAT, Iplaneg 2026.

² Población total calculada para cada Unidad de Gestión Ambiental y Territorial UGAT con información de Censo de Población y Vivienda, INEGI, 2020. Iplaneg 2026.

³ Densidad poblacional calculada para cada Unidad de Gestión Ambiental y Territorial UGAT con información de Censo de Población y Vivienda, INEGI, 2020. Iplaneg 2026.

⁴ Fuente: Calculada con el Continuo de Elevaciones Mexicano y Modelos Digitales de Elevación (15 m, versión 4.0), del INEGI, 2013.

⁵ Actualización de la cobertura de uso de suelo y vegetación al año 2024.

⁶ Incluye los tipos de vegetación: vegetación acuática y subacuática, otros tipos de vegetación, matorral xerófilo y bosque espinoso.

⁷ Trazo del Camino Real de Tierra Adentro y sitios con valor patrimonial: Información de la SECTURI y de la declaratoria publicada en el POEG (núm. 131, segunda parte, 01 de julio de 2024; Decreto Gubernativo núm. 171). Los elementos representados en el mapa corresponden a símbolos cartográficos de referencia y no a la escala real de los elementos existentes en el territorio. La ubicación representada es de carácter referencial y no necesariamente corresponde al trazo definitivo del proyecto.

⁸ Fuente: Secretaría de Agua y Medio Ambiente, 2025.

⁹ COBIOCOM. Corredor Biocultural Centro Occidente de México. Fuente: Secretaría de Agua y Medio Ambiente, 2025.

¹⁰ Jerarquía de los centros de población en el Sistema Urbano Rural del Estado de Guanajuato, Iplaneg, 2026.

¹¹ Número de localidades existentes en cada Unidad de Gestión Ambiental y Territorial UGAT con información de Censo de Población y Vivienda, INEGI, 2020. Iplaneg 2026.

¹² Número de localidades existentes en cada Unidad de Gestión Ambiental y Territorial UGAT con información de Censo de Población y Vivienda, INEGI, 2020. Iplaneg 2026.

UGAT380

Grupo de UGAT

9. Restauración en aprovechamientos pétreos

Política ambiental: Restauración ecológica

Región:

Subregión:

Municipio(s):

Superficie¹:

Densidad de población³:

Población total²:

Pendiente promedio⁴:

Simbología

Uso de Suelo y Vegetación

Porcentaje de cobertura COBIOCOM⁹:

Áreas Prioritarias para el Mantenimiento de Bienes y Servicios Ambientales (APMSA):

Política territorial: Rehabilitación territorial

Ubicación

Cobertura de uso de suelo y vegetación⁵

Delimitación de UGAT⁷

Potencial de recarga⁸

MODELO

Lineamiento - Meta	L9 Implementar las medidas establecidas para la regeneración ambiental del sitio o en su caso consolidar el aprovechamiento sustentable de las actividades extractivas de materiales pétreos en la UGAT, a través de cumplimiento y seguimiento de la Norma Técnica Ecológica NTE-IEE-002/ 2007.
--------------------	--

Sectores del Desarrollo						
Afinidad sectorial	Rectores		Coadyuvantes			
	Minero		Infraestructura			
Actividades sectoriales compatibles	Infraestructura puntual, Infraestructura lineal, Infraestructura de área, Industria ligera, Energía solar, Minería no metálica de baja disponibilidad, Minería no metálica de alta disponibilidad					
Actividades sectoriales incompatibles	Acuicultura, Agricultura de temporal, Agricultura de riego, Ganadería extensiva, Ganadería intensiva, Forestal maderable, Forestal no maderable, Conservación, Turismo alternativo, Turismo convencional, Asentamientos humanos rurales,Asentamientos humanos urbanos, Industria mediana, Industria pesada, Energía eólica, Minería metálica					
Criterios de regulación ecológica	IF50_01; IF50_02; IF50_03; IF50_04; IF50_05;IFP50_01; IFP50_02; IFP50_03;IFL50_01; IFL50_02; IFL50_03; IFL50_04; IFL50_05; IFL50_06; IFL50_07; IFL50_08;IFA50_01; IFA50_02;IN50_01; IN50_02; IN50_03; IN50_04; IN50_05; IN50_06; IN50_07; IN50_08; IN50_09; IN50_10; IN50_11; IN50_12; IN50_13; IN50_14; IN50_15; IN50_16; IN50_17; IN50_18;INL50_02;SOL50_01; SOL50_02; SOL50_03; SOL50_04; SOL50_05;MNMB50_01; MNMB50_02; MNMB50_03; MNMB50_04; MNMB50_05; MNMB50_06; MNMB50_07; MNMB50_08;MNM50A_01; MNMA50_02; MNMA50_03; MNMA50_04; MNMA50_05; MNMA50_06; MNMA50_08; MNMA50_10;PAT50_03					
Estrategias ambientales y territoriales	E-05, E-07, E-09, E-10, E-18, E-19, E-28, E-29, E-30, E-31, E-32, E-33, E-34, E-43, E-44, E-46, E-47, E-48 y E-49					

Sistema Urbano Rural ¹⁰					Pueblos y comunidades indígenas:
Clasificación:	Localidades con población de 2,500 a 4,999 habitantes ¹¹	No.	0	Nombre de las localidades: Sin localidad	
		Pob.	0		
No aplica	Localidades con población de 5,000 habitantes y más ¹²	No.	0	Nombre de las localidades: Sin localidad	No hay presencia
		Pob.	0		

¹ Superficie calculada en kilómetros cuadrados por cada Unidad de Gestión Ambiental y Territorial UGAT, Iplaneg 2026.

² Población total calculada para cada Unidad de Gestión Ambiental y Territorial UGAT con información de Censo de Población y Vivienda, INEGI, 2020. Iplaneg 2026.

³ Densidad poblacional calculada para cada Unidad de Gestión Ambiental y Territorial UGAT con información de Censo de Población y Vivienda, INEGI, 2020. Iplaneg 2026.

⁴ Fuente: Calculada con el Continuo de Elevaciones Mexicano y Modelos Digitales de Elevación (15 m, versión 4.0), del INEGI, 2013.

⁵ Actualización de la cobertura de uso de suelo y vegetación al año 2024.

⁶ Incluye los tipos de vegetación: vegetación acuática y subacuática, otros tipos de vegetación, matorral xerófilo y bosque espinoso.

⁷ Trazo del Camino Real de Tierra Adentro y sitios con valor patrimonial: Información de la SECTURI y de la declaratoria publicada en el POEG (núm. 131, segunda parte, 01 de julio de 2024; Decreto Gubernativo núm. 171).

Los elementos representados en el mapa corresponden a símbolos cartográficos de referencia y no a la escala real de los elementos existentes en el territorio. La ubicación representada es de carácter referencial y no necesariamente corresponde al trazo definitivo del proyecto.

⁸ Fuente: Secretaría de Agua y Medio Ambiente, 2025.

⁹ COBIOCOM. Corredor Biocultural Centro Occidente de México. Fuente: Secretaría de Agua y Medio Ambiente, 2025.

¹⁰ Jerarquía de los centros de población en el Sistema Urbano Rural del Estado de Guanajuato, Iplaneg, 2026.

¹¹ Número de localidades existentes en cada Unidad de Gestión Ambiental y Territorial UGAT con información de Censo de Población y Vivienda, INEGI, 2020. Iplaneg 2026.

¹² Número de localidades existentes en cada Unidad de Gestión Ambiental y Territorial UGAT con información de Censo de Población y Vivienda, INEGI, 2020. Iplaneg 2026.

UGAT381

Grupo de UGAT

13. Aprovechamiento industrial, logístico y estratégico

Política ambiental: Aprovechamiento sustentable

Región:

Subregión:

Municipio(s):

Superficie¹:

Densidad de población³:

Población total²:

Pendiente promedio⁴:

Simbología

Uso de Suelo y Vegetación

Ubicación

Cobertura de uso de suelo y vegetación⁵

Delimitación de UGAT⁷

Potencial de recarga⁸

Porcentaje de cobertura COBIOCOM⁹:

Áreas Prioritarias para el Mantenimiento de Bienes y Servicios Ambientales (APMSA):

0.0%

0.0%

Baja: 0.0%

Media: 82.7%

Alta: 17.3%

Zona de conservación hidrológica (ZCH):

Cuerpo de agua:

0.0%

MODELO

Lineamiento - Meta	L13 Impulsar la creación y fortalecimiento de infraestructura estratégica que facilite el desarrollo de actividades industriales bajo criterios de sustentabilidad y mitigación a efectos de cambio climático, promoviendo el uso eficiente y el reúso del agua, así como el manejo responsable de insumos. Acciones a realizarse con un enfoque de economía circular, responsabilidad social, asegurando beneficios al medio ambiente y a las comunidades locales cercanas.
--------------------	--

Sectores del Desarrollo				
Afinidad sectorial	Rectores	Coadyuvantes	Asociados	De interés
	Industrial	Infraestructura	Asentamientos humanos, agrícola y pecuario	Energético
Actividades sectoriales compatibles	Agricultura de temporal, Agricultura de riego, Ganadería extensiva, Ganadería intensiva, Asentamientos humanos rurales, Infraestructura puntual, Infraestructura lineal, Infraestructura de área, Industria ligera, Industria mediana,Energía solar			
Actividades sectoriales incompatibles	Acuacultura, Forestal maderable, Forestal no maderable, Conservación, Turismo alternativo, Turismo convencional, Asentamientos humanos urbanos, Industria pesada, Energía eólica, Minería no metálica de baja disponibilidad,Minería no metálica de alta disponibilidad, Minería metálica			
Criterios de regulación ecológica	AG50_03; AG50_04; AG50_05; AG50_06; AG50_07; AG50_08; AG50_09; AG50_10; AG50_11;AGT50_01; AGT50_02;AGR50_02; AGR50_03; AGR50_04;AGI50_01; AGI50_02; AGI50_03; AGI50_04; AGI50_05; AGI50_06; AGI50_07; AGI50_08; AGI50_09; AGI50_10; AGI50_11; AGI50_12; AGI50_13; AGI50_14; AGI50_15;GEX50_01; GEX50_02; GEX50_03; GEX50_04; GEX50_05; GEX50_06; GEX50_07;GIN50_08;AHR50_01; AHR50_02; AHR50_03 AHR50_04; AHR50_05; AHR50_06; AHR50_07; AHR50_08; AHR50_09; AHR50_11;IF50_01; IF50_02; IF50_03; IF50_04; IF50_05;IFP50_01; IFP50_02; IFP50_03;IFL50_01; IFL50_02; IFL50_03; IFL50_04; IFL50_05; IFL50_06; IFL50_07; IFL50_08;IFA50_01; IFA50_02;IN50_01; IN50_02; IN50_03; IN50_04; IN50_05; IN50_06; IN50_07; IN50_08; IN50_09; IN50_10; IN50_11; IN50_12; IN50_13; IN50_14; IN50_15; IN50_16; IN50_17; IN50_18;INL50_01; INL50_02;INM50_01; INM50_02;SOL50_01; SOL50_02; SOL50_03; SOL50_04; SOL50_05;PAT50_03;TL50_01; TL50_02; TL50_03; TL50_04; TL50_05			
Estrategias ambientales y territoriales	E-01, E-02, E-07, E-08, E-09, E-10, E-12, E-14, E-16, E-17, E-18, E-19, E-21, E-22, E-26, E-27, E-28, E-29, E-30, E-31, E-32, E-33, E-34, E-35, E-36, E-37, E-38, E-39, E-40, E-41, E-44, E-46, E-47, E-48 y E-49			

Sistema Urbano Rural ¹⁰					Pueblos y comunidades indígenas:
Clasificación:	Localidades con población de 2,500 a 4,999 habitantes ¹¹	No. Pob.	0 0	Nombre de las localidades: Sin localidad	
No aplica	Localidades con población de 5,000 habitantes y más ¹²	No. Pob.	0 0	No hay presencia	

¹ Superficie calculada en kilómetros cuadrados por cada Unidad de Gestión Ambiental y Territorial UGAT, Iplaneg 2026.

² Población total calculada para cada Unidad de Gestión Ambiental y Territorial UGAT con información de Censo de Población y Vivienda, INEGI, 2020. Iplaneg 2026.

³ Densidad poblacional calculada para cada Unidad de Gestión Ambiental y Territorial UGAT con información de Censo de Población y Vivienda, INEGI, 2020. Iplaneg 2026.

⁴ Fuente: Calculada con el Continuo de Elevaciones Mexicano y Modelos Digitales de Elevación (15 m, versión 4.0), del INEGI, 2013.

⁵ Actualización de la cobertura de uso de suelo y vegetación al año 2024.

⁶ Incluye los tipos de vegetación: vegetación acuática y subacuática, otros tipos de vegetación, matorral xerófilo y bosque espinoso.

⁷ Trazo del Camino Real de Tierra Adentro y sitios con valor patrimonial: Información de la SECTURI y de la declaratoria publicada en el POEG (núm. 131, segunda parte, 01 de julio de 2024; Decreto Gubernativo núm. 171). Los elementos representados en el mapa corresponden a símbolos cartográficos de referencia y no a la escala real de los elementos existentes en el territorio. La ubicación representada es de carácter referencial y no necesariamente corresponde al trazo definitivo del proyecto.

⁸ Fuente: Secretaría de Agua y Medio Ambiente, 2025.

⁹ COBIOCOM. Corredor Biocultural Centro Occidente de México. Fuente: Secretaría de Agua y Medio Ambiente, 2025.

¹⁰ Jerarquía de los centros de población en el Sistema Urbano Rural del Estado de Guanajuato, Iplaneg, 2026.

¹¹ Número de localidades existentes en cada Unidad de Gestión Ambiental y Territorial UGAT con información de Censo de Población y Vivienda, INEGI, 2020. Iplaneg 2026.

¹² Número de localidades existentes en cada Unidad de Gestión Ambiental y Territorial UGAT con información de Censo de Población y Vivienda, INEGI, 2020. Iplaneg 2026.

Política ambiental:

Aprovechamiento sustentable

Política territorial:

Ordenamiento del desarrollo urbano

Región:

III.- Centro

Subregión:

VII.- Metropolitana Laja- Bajío

Municipio(s):

Apaseo el Grande

Superficie¹:

2.3 km²

Densidad de población³:

5,440.4 hab/km²

Población total²:

12,513 habitantes

Pendiente promedio⁴:

2.2°

Sistema Urbano Rural

C. Serv. Rurales

C. Serv. Urbanos

C. Art. del Sis.

C. Art. Reg.

C. Art. Metrop.

Ciudad Central

Carretera Federal

Carretera Estatal

Limites Municipales

Limite Estatal

Uso de Suelo y Vegetación

• AGRH. Agricultura de Riego y Humedad

• AGR T. Agricultura de Temporal

• AH. Asentamientos Humanos

• BC. Bosque Conservado

• BP. Bosque Perturbado

• CA. Cuerpo de Agua

• MC. Matorral Conservado

• MP. Matorral Perturbado

• PI. Pastizal Inducido

• PN. Pastizal Natural

• SBCC. Selva Baja Caducifolia Conservada

• SBCEP. Selva Baja Caducifolia Perturbada

• SVEG. Zona Sin Vegetación Aparente

• Otros⁶. Otros Tipos de Vegetación

Porcentaje de cobertura COBIOCOM⁹:

0.0%

Áreas Prioritarias para el Mantenimiento de Bienes y Servicios Ambientales (APMSA):

0.0%

Ubicación

Cobertura de uso de suelo y vegetación⁵

Delimitación de UGAT⁷

Potencial de recarga⁸

Potencial de Recarga

Media

Baja

Baja: 21.2%

Media: 78.8%

Alta: 0.0%

Zona de conservación hidrológica (ZCH):

0.0%

Cuerpo de agua:

0.0%

MODELO

Lineamiento - Meta	L14 Consolidar la planeación, regulación, gestión y desarrollo ordenado del centro de población y sus zonas de crecimiento considerando para ello los principios de política pública establecidos en la materia así como su vinculación funcional con el Sistema Estatal Territorial, conduciéndose en apego a la normatividad vigente en materia ambiental y territorial para los asentamientos humanos, por lo que se estará sujeto a los criterios y acciones de desarrollo urbano que sean determinadas en la planeación municipal.
--------------------	---

Sectores del Desarrollo				
Afinidad sectorial	Rectores	Coadyuvantes	Asociados	De interés
	Asentamiento humano	Turismo	Infraestructura	Industrial y energético
Actividades sectoriales compatibles	Turismo convencional, Asentamientos humanos rurales, Asentamientos humanos urbanos, Infraestructura puntual, Infraestructura lineal, Infraestructura de área, Industria ligera, Industria mediana, Energía solar			
Actividades sectoriales incompatibles	Acuacultura, Agricultura de temporal, Agricultura de riego, Ganadería extensiva, Ganadería intensiva, Forestal maderable, Forestal no maderable, Conservación, Turismo alternativo, Industria pesada, Energía eólica,Minería no metálica de baja disponibilidad, Minería no metálica de alta disponibilidad, Minería metálica			
Criterios de regulación ecológica	RES50_04;TUR50_01;TUR50_02; TUR50_03; TUR50_04; TUR50_05; TUR50_06; TUR50_07;AHR50_01; AHR50_02; AHR50_03 AHR50_04; AHR50_05; AHR50_06; AHR50_07; AHR50_08; AHR50_09; AHR50_11; AHR50_12;AHU50_01; AHU50_02; AHU50_03; AHU50_04; AHU50_05; AHU50_06; AHU50_07; AHU50_08; AHU50_09;IF50_01; IF50_02; IF50_03; IF50_04; IF50_05;IFP50_01; IFP50_02; IFP50_03;IFL50_01; IFL50_02; IFL50_03; IFL50_04; IFL50_05; IFL50_06; IFL50_07; IFL50_08;IFA50_01; IFA50_02;IN50_01; IN50_02; IN50_03; IN50_04; IN50_05; IN50_06; IN50_07; IN50_08; IN50_09; IN50_10; IN50_11; IN50_12; IN50_13; IN50_14; IN50_15; IN50_16; IN50_17; IN50_18;INL50_01; INL50_02;INM50_01; INM50_02;SOL50_01; SOL50_02; SOL50_03; SOL50_04; SOL50_05;PAT50_01; PAT50_02; PAT50_03;PAT50_04;GEO50_01; GEO50_02; GEO50_03; GEO50_04; GEO50_05			
Estrategias ambientales y territoriales	E-01, E-02, E-04, E-08, E-09, E-12, E-14, E-15, E-16, E-17, E-18, E-19, E-21, E-22, E-23, E-24, E-25, E-26, E-27, E-28, E-29, E-30, E-31, E-32, E-33, E-34, E-35, E-36, E-37, E-38, E-39, E-41, E-44, E-46, E-47, E-48 y E-49			

Sistema Urbano Rural ¹⁰					Pueblos y comunidades indígenas:
Clasificación:	Localidades con población de 2,500 a 4,999 habitantes ¹¹	No. Pob.	1 4,166	Nombre de las localidades: Villas del Rey [Fraccionamiento]	
Centro de Servicios Urbanos, Centro de Servicios Rurales	Localidades con población de 5,000 habitantes y más ¹²	No. Pob.	1 8,347	Nombre de las localidades: Fuentes de Balvanera	No hay presencia

¹ Superficie calculada en kilómetros cuadrados por cada Unidad de Gestión Ambiental y Territorial UGAT, Iplaneg 2026.

² Población total calculada para cada Unidad de Gestión Ambiental y Territorial UGAT con información de Censo de Población y Vivienda, INEGI, 2020. Iplaneg 2026.

³ Densidad poblacional calculada para cada Unidad de Gestión Ambiental y Territorial UGAT con información de Censo de Población y Vivienda, INEGI, 2020. Iplaneg 2026.

⁴ Fuente: Calculada con el Continuo de Elevaciones Mexicano y Modelos Digitales de Elevación (15 m, versión 4.0), del INEGI, 2013.

⁵ Actualización de la cobertura de uso de suelo y vegetación al año 2024.

⁶ Incluye los tipos de vegetación: vegetación acuática y subacuática, otros tipos de vegetación, matorral xerófilo y bosque espinoso.

⁷ Trazo del Camino Real de Tierra Adentro y sitios con valor patrimonial: Información de la SECTURI y de la declaratoria publicada en el POEG (núm. 131, segunda parte, 01 de julio de 2024; Decreto Gubernativo núm. 171). Los elementos representados en el mapa corresponden a símbolos cartográficos de referencia y no a la escala real de los elementos existentes en el territorio. La ubicación representada es de carácter referencial y no necesariamente corresponde al trazo definitivo del proyecto.

⁸ Fuente: Secretaría de Agua y Medio Ambiente, 2025.

⁹ COBIOCOM. Corredor Biocultural Centro Occidente de México. Fuente: Secretaría de Agua y Medio Ambiente, 2025.

¹⁰ Jerarquía de los centros de población en el Sistema Urbano Rural del Estado de Guanajuato, Iplaneg, 2026.

¹¹ Número de localidades existentes en cada Unidad de Gestión Ambiental y Territorial UGAT con información de Censo de Población y Vivienda, INEGI, 2020. Iplaneg 2026.

¹² Número de localidades existentes en cada Unidad de Gestión Ambiental y Territorial UGAT con información de Censo de Población y Vivienda, INEGI, 2020. Iplaneg 2026.

Política ambiental:

Aprovechamiento sustentable

Política territorial:

Fortalecimiento territorial

Región:

III.- Centro

Subregión:

VII.- Metropolitana Laja- Bajío

Municipio(s):

Apaseo el Alto, Apaseo el Grande

Superficie¹:

38.2 km²

Densidad de población³:

100.4 hab/km²

Población total²:

3,835 habitantes

Pendiente promedio⁴:

2.5°

Simbología

Sistema Urbano Rural

C. Serv. Rurales

C. Serv. Urbanos

C. Art. del Sis.

C. Art. Reg.

C. Art. Metrop.

Ciudad Central

Carretera Federal

Carretera Estatal

Limites Municipales

Limite Estatal

Uso de Suelo y Vegetación

• AGRH. Agricultura de Riego y Humedad

• AGR T. Agricultura de Temporal

• AH. Asentamientos Humanos

• BC. Bosque Conservado

• BP. Bosque Perturbado

• CA. Cuerpo de Agua

• MC. Matorral Conservado

• MP. Matorral Perturbado

• PI. Pastizal Inducido

• PN. Pastizal Natural

• SBCC. Selva Baja Caducifolia Conservada

• SBCEP. Selva Baja Caducifolia Perturbada

• SVEG. Zona Sin Vegetación Aparente

• Otros⁶. Otros Tipos de Vegetación


Porcentaje de cobertura COBIOCOM⁹:

94.0%

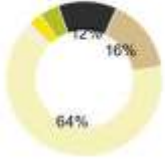
Áreas Prioritarias para el Mantenimiento de Bienes y Servicios Ambientales (APMSA):

10.0%

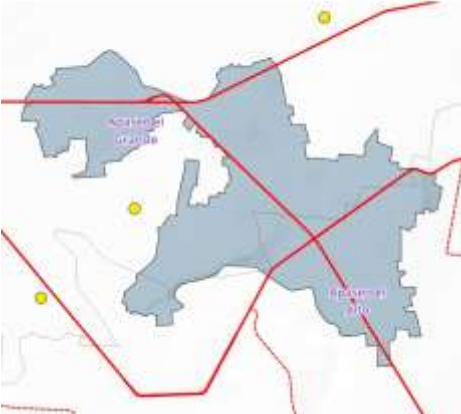
Ubicación



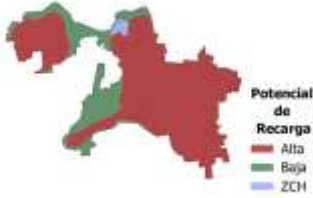
Cobertura de uso de suelo y vegetación⁵



Delimitación de UGAT⁷



Potencial de recarga⁸



Baja: 20.0%

Media: 0.0%

Alta: 79.0%

Zona de conservación hidrológica (ZCH):

1.1%

Cuerpo de agua:

0.0%

MODELO

Lineamiento - Meta	L10 Fomentar y mejorar el aprovechamiento sustentable de las zonas de desarrollo rural, implementando paquetes tecnológicos y acciones que permitan incrementar la productividad; mejorar el estado de los suelos, controlar sus procesos de degradación, e incrementar la resiliencia de las unidades productivas ante las condiciones del cambio climático.
--------------------	---

Sectores del Desarrollo

Afinidad sectorial	Rectores	Coadyuvantes	Asociados	De interés
	Agrícola	Pecuario	Infraestructura, turismo, asentamientos humanos y acuacultura	Industrial, minero y energético
Actividades sectoriales compatibles	Acuacultura, Agricultura de temporal, Agricultura de riego, Ganadería extensiva, Ganadería intensiva, Turismo alternativo, Asentamientos humanos rurales, Infraestructura puntual, Infraestructura lineal, Infraestructura de área,Industria ligera, Industria mediana, Industria pesada, Energía solar, Minería no metálica de alta disponibilidad			
Actividades sectoriales incompatibles	Forestal maderable, Forestal no maderable, Conservación, Turismo convencional, Asentamientos humanos urbanos, Energía eólica, Minería no metálica de baja disponibilidad, Minería metálica			
Criterios de regulación ecológica	ACU50_01; ACU50_02; ACU50_03; ACU50_04; ACU50_05; ACU50_06;AG50_03; AG50_04; AG50_05; AG50_06; AG50_07; AG50_08; AG50_09; AG50_10; AG50_11;AGT50_01; AGT50_02; AGT50_03; AGT50_04;AGR50_04; AGR50_08; AGR50_09; AGR50_11;AGI50_01; AGI50_02; AGI50_03; AGI50_04; AGI50_05; AGI50_06; AGI50_07; AGI50_08; AGI50_09; AGI50_10; AGI50_11; AGI50_12; AGI50_13; AGI50_14; AGI50_15;GEX50_02; GEX50_03; GEX50_04;GEX50_06; GEX50_07;GIN50_01; GIN50_02; GIN50_03; GIN50_04; GIN50_05; GIN50_06; GIN50_07;TAL50_01; TAL50_04; TAL50_06; TAL50_07; TAL50_11; TAL50_12; TAL50_13; TAL50_14; TAL50_16;AHR50_01; AHR50_02; AHR50_03 AHR50_04; AHR50_05; AHR50_06; AHR50_07; AHR50_08; AHR50_09; AHR50_11;IF50_01; IF50_02; IF50_03; IF50_04; IF50_05;IFP50_01; IFP50_02; IFP50_03;IFL50_01; IFL50_02; IFL50_03; IFL50_04; IFL50_05; IFL50_06; IFL50_07; IFL50_08;IFA50_01; IFA50_02;IN50_01; IN50_02; IN50_03; IN50_04; IN50_05; IN50_06; IN50_07; IN50_08; IN50_09; IN50_10; IN50_11; IN50_12; IN50_13; IN50_14; IN50_15; IN50_16; IN50_17; IN50_18;INL50_01; INL50_02; INL50_03;INM50_01; INM50_02; INM50_03;INP50_01; INP50_02;SOL50_01; SOL50_02; SOL50_03; SOL50_04; SOL50_05;MNM50A_01; MNMA50_02; MNMA50_03; MNMA50_04; MNMA50_05; MNMA50_06; MNMA50_07; MNMA50_10;PAT50_03;GEO50_01; GEO50_02; GEO50_03; GEO50_04; GEO50_05			
Estrategias ambientales y territoriales	E-01, E-04, E-06, E-07, E-10, E-11, E-14, E-16, E-17, E-18, E-19, E-21, E-22, E-26, E-27, E-28, E-29, E-30, E-31, E-32, E-33, E-34, E-35, E-36, E-37, E-38, E-39, E-40, E-41, E-43, E-44, E-46, E-47, E-48 y E-49			

Sistema Urbano Rural ¹⁰					Pueblos y comunidades indígenas:
Clasificación:	Localidades con población de 2,500 a 4,999 habitantes ¹¹	No. Pob.	0 0	Nombre de las localidades:	
No aplica	Localidades con población de 5,000 habitantes y más ¹²	No. Pob.	0 0	Nombre de las localidades:	No hay presencia

¹ Superficie calculada en kilómetros cuadrados por cada Unidad de Gestión Ambiental y Territorial UGAT, Iplaneg 2026.

² Población total calculada para cada Unidad de Gestión Ambiental y Territorial UGAT con información de Censo de Población y Vivienda, INEGI, 2020. Iplaneg 2026.

³ Densidad poblacional calculada para cada Unidad de Gestión Ambiental y Territorial UGAT con información de Censo de Población y Vivienda, INEGI, 2020. Iplaneg 2026.

⁴ Fuente: Calculada con el Continuo de Elevaciones Mexicano y Modelos Digitales de Elevación (15 m, versión 4.0), del INEGI, 2013.

⁵ Actualización de la cobertura de uso de suelo y vegetación al año 2024.

⁶ Incluye los tipos de vegetación: vegetación acuática y subacuática, otros tipos de vegetación, matorral xerófilo y bosque espinoso.

⁷ Trazo del Camino Real de Tierra Adentro y sitios con valor patrimonial: Información de la SECTURI y de la declaratoria publicada en el POEG (núm. 131, segunda parte, 01 de julio de 2024; Decreto Gubernativo núm. 171).

Los elementos representados en el mapa corresponden a símbolos cartográficos de referencia y no a la escala real de los elementos existentes en el territorio. La ubicación representada es de carácter referencial y no necesariamente corresponde al trazo definitivo del proyecto.

⁸ Fuente: Secretaría de Agua y Medio Ambiente, 2025.

⁹ COBIOCOM. Corredor Biocultural Centro Occidente de México. Fuente: Secretaría de Agua y Medio Ambiente, 2025.

¹⁰ Jerarquía de los centros de población en el Sistema Urbano Rural del Estado de Guanajuato, Iplaneg, 2026.

¹¹ Número de localidades existentes en cada Unidad de Gestión Ambiental y Territorial UGAT con información de Censo de Población y Vivienda, INEGI, 2020. Iplaneg 2026.

¹² Número de localidades existentes en cada Unidad de Gestión Ambiental y Territorial UGAT con información de Censo de Población y Vivienda, INEGI, 2020. Iplaneg 2026.

Política ambiental:

Aprovechamiento sustentable

Política territorial:

Ordenamiento del desarrollo urbano

Región:

IV.- Sur

Subregión:

VIII.- Agave Azul

Municipio(s):

Pueblo Nuevo

Superficie¹:

1.3 km²

Densidad de población³:

3,009.2 hab/km²

Población total²:

3,912 habitantes

Pendiente promedio⁴:

1.1°

Simbología

Sistema Urbano Rural

C. Serv. Rurales

C. Serv. Urbanos

C. Art. del Sis.

C. Art. Reg.

C. Art. Metrop.

Ciudad Central

Carretera Federal

Carretera Estatal

Limites Municipales

Limite Estatal

Uso de Suelo y Vegetación

• AGRH. Agricultura de Riego y Humedad

• AGR T. Agricultura de Temporal

• AH. Asentamientos Humanos

• BC. Bosque Conservado

• BP. Bosque Perturbado

• CA. Cuerpo de Agua

• MC. Matorral Conservado

• MP. Matorral Perturbado

• PI. Pastizal Inducido

• PN. Pastizal Natural

• SBCC. Selva Baja Caducifolia Conservada

• SBCCP. Selva Baja Caducifolia Perturbada

• SVEG. Zona Sin Vegetación Aparente

• Otros⁶. Otros Tipos de Vegetación

Porcentaje de cobertura COBIOCOM⁹:

0.0%

Áreas Prioritarias para el Mantenimiento de Bienes y Servicios Ambientales (APMSA):

0.0%

Ubicación

Cobertura de uso de suelo y vegetación⁵

Delimitación de UGAT⁷

Potencial de recarga⁸

Baja: 0.0%

Media: 100.0%

Alta: 0.0%

Zona de conservación hidrológica (ZCH):

0.0%

Cuerpo de agua:

0.0%

MODELO

Lineamiento - Meta	L14 Consolidar la planeación, regulación, gestión y desarrollo ordenado del centro de población y sus zonas de crecimiento considerando para ello los principios de política pública establecidos en la materia así como su vinculación funcional con el Sistema Estatal Territorial, conduciéndose en apego a la normatividad vigente en materia ambiental y territorial para los asentamientos humanos, por lo que se estará sujeto a los criterios y acciones de desarrollo urbano que sean determinadas en la planeación municipal.
--------------------	---

Sectores del Desarrollo				
Afinidad sectorial	Rectores	Coadyuvantes	Asociados	De interés
	Asentamiento humano	Turismo	Infraestructura	Industrial y energético
Actividades sectoriales compatibles	Turismo convencional, Asentamientos humanos rurales, Asentamientos humanos urbanos, Infraestructura puntual, Infraestructura lineal, Infraestructura de área, Industria ligera, Industria mediana, Energía solar			
Actividades sectoriales incompatibles	Acuicultura, Agricultura de temporal, Agricultura de riego, Ganadería extensiva, Ganadería intensiva, Forestal maderable, Forestal no maderable, Conservación, Turismo alternativo, Industria pesada, Energía eólica, Minería no metálica de baja disponibilidad, Minería no metálica de alta disponibilidad, Minería metálica			
Criterios de regulación ecológica	RIP50_01; RIP50_02; RIP50_03; RIP50_04; RIP50_05; RIP50_06; RIP50_07; RIP50_08; RIP50_09;RES50_04;TUR50_01;TUR50_02; TUR50_03; TUR50_04; TUR50_05; TUR50_06; TUR50_07;AHR50_01; AHR50_02; AHR50_03 AHR50_04; AHR50_05; AHR50_06; AHR50_07; AHR50_08; AHR50_09; AHR50_11; AHR50_12;AHU50_01; AHU50_02; AHU50_03; AHU50_04; AHU50_05; AHU50_06; AHU50_07; AHU50_08; AHU50_09;IF50_01; IF50_02; IF50_03; IF50_04; IF50_05;IFP50_01; IFP50_02; IFP50_03;IFL50_01; IFL50_02; IFL50_03; IFL50_04; IFL50_05; IFL50_06; IFL50_07; IFL50_08;IFA50_01; IFA50_02;IN50_01; IN50_02; IN50_03; IN50_04; IN50_05; IN50_06; IN50_07; IN50_08; IN50_09; IN50_10; IN50_11; IN50_12; IN50_13; IN50_14; IN50_15; IN50_16; IN50_17; IN50_18;INL50_01; INL50_02;INM50_01; INM50_02;SOL50_01; SOL50_02; SOL50_03; SOL50_04; SOL50_05;PAT50_01; PAT50_02; PAT50_03;PAT50_04			
Estrategias ambientales y territoriales	E-01, E-02, E-04, E-08, E-09, E-12, E-14, E-15, E-16, E-17, E-18, E-19, E-21, E-22, E-23, E-24, E-25, E-26, E-27, E-28, E-30, E-31, E-32, E-33, E-35, E-36, E-37, E-38, E-39, E-41, E-44, E-46, E-47, E-48 y E-49			

Sistema Urbano Rural ¹⁰					Pueblos y comunidades indígenas:	
Clasificación:	Localidades con población de 2,500 a 4,999 habitantes ¹¹	No.	1	Nombre de las localidades: Pueblo Nuevo		
		Pob.	3,562			
Centro Articulador del Sistema	Localidades con población de 5,000 habitantes y más ¹²	No.	0	Nombre de las localidades: Sin localidad	No hay presencia	
		Pob.	0			

¹ Superficie calculada en kilómetros cuadrados por cada Unidad de Gestión Ambiental y Territorial UGAT, Iplaneg 2026.

² Población total calculada para cada Unidad de Gestión Ambiental y Territorial UGAT con información de Censo de Población y Vivienda, INEGI, 2020. Iplaneg 2026.

³ Densidad poblacional calculada para cada Unidad de Gestión Ambiental y Territorial UGAT con información de Censo de Población y Vivienda, INEGI, 2020. Iplaneg 2026.

⁴ Fuente: Calculada con el Continuo de Elevaciones Mexicano y Modelos Digitales de Elevación (15 m, versión 4.0), del INEGI, 2013.

⁵ Actualización de la cobertura de uso de suelo y vegetación al año 2024.

⁶ Incluye los tipos de vegetación: vegetación acuática y subacuática, otros tipos de vegetación, matorral xerófilo y bosque espinoso.

⁷ Trazo del Camino Real de Tierra Adentro y sitios con valor patrimonial: Información de la SECTURI y de la declaratoria publicada en el POEG (núm. 131, segunda parte, 01 de julio de 2024; Decreto Gubernativo núm. 171). Los elementos representados en el mapa corresponden a símbolos cartográficos de referencia y no a la escala real de los elementos existentes en el territorio. La ubicación representada es de carácter referencial y no necesariamente corresponde al trazo definitivo del proyecto.

⁸ Fuente: Secretaría de Agua y Medio Ambiente, 2025.

⁹ COBIOCOM. Corredor Biocultural Centro Occidente de México. Fuente: Secretaría de Agua y Medio Ambiente, 2025.

¹⁰ Jerarquía de los centros de población en el Sistema Urbano Rural del Estado de Guanajuato, Iplaneg, 2026.

¹¹ Número de localidades existentes en cada Unidad de Gestión Ambiental y Territorial UGAT con información de Censo de Población y Vivienda, INEGI, 2020. Iplaneg 2026.

¹² Número de localidades existentes en cada Unidad de Gestión Ambiental y Territorial UGAT con información de Censo de Población y Vivienda, INEGI, 2020. Iplaneg 2026.

Política ambiental: Aprovechamiento sustentable

Región:

Subregión:

Municipio(s):

Celaya, Apaseo el Grande

Superficie¹:

4.3 km²

Densidad de población³:

514.2 hab/km²

Población total²:

2,211 habitantes

Pendiente promedio⁴:

0.0°

Sistema Urbano Rural

C. Serv. Rurales

C. Serv. Urbanos

C. Art. del Sis.

C. Art. Reg.

C. Art. Metrop.

Ciudad Central

Carretera Federal

Carretera Estatal

Limites Municipales

Limite Estatal

Uso de Suelo y Vegetación

• AGRH. Agricultura de Riego y Humedad

• AGR T. Agricultura de Temporal

• AH. Asentamientos Humanos

• BC. Bosque Conservado

• BP. Bosque Perturbado

• CA. Cuerpo de Agua

• MC. Matorral Conservado

• MP. Matorral Perturbado

• PI. Pastizal Inducido

• PN. Pastizal Natural

• SBCC. Selva Baja Caducifolia Conservada

• SBCCP. Selva Baja Caducifolia Perturbada

• SVEG. Zona Sin Vegetación Aparente

• Otros⁶. Otros Tipos de Vegetación

Porcentaje de cobertura COBIOCOM⁹:

0.0%

Áreas Prioritarias para el Mantenimiento de Bienes y Servicios Ambientales (APMSA):

0.0%

Política territorial: Ordenamiento del desarrollo urbano

Ubicación

Cobertura de uso de suelo y vegetación⁵

Delimitación de UGAT⁷

Potencial de recarga⁸

Baja: 0.0%

Media: 99.8%

Alta: 0.0%

Zona de conservación hidrológica (ZCH):

0.0%

Cuerpo de agua:

0.0%

MODELO

Lineamiento - Meta	L14 Consolidar la planeación, regulación, gestión y desarrollo ordenado del centro de población y sus zonas de crecimiento considerando para ello los principios de política pública establecidos en la materia así como su vinculación funcional con el Sistema Estatal Territorial, conduciéndose en apego a la normatividad vigente en materia ambiental y territorial para los asentamientos humanos, por lo que se estará sujeto a los criterios y acciones de desarrollo urbano que sean determinadas en la planeación municipal.
--------------------	---

Sectores del Desarrollo				
Afinidad sectorial	Rectores	Coadyuvantes	Asociados	De interés
	Asentamiento humano	Turismo	Infraestructura	Industrial y energético
Actividades sectoriales compatibles	Turismo convencional, Asentamientos humanos rurales, Asentamientos humanos urbanos, Infraestructura puntual, Infraestructura lineal, Infraestructura de área, Industria ligera, Industria mediana, Energía solar			
Actividades sectoriales incompatibles	Acuicultura, Agricultura de temporal, Agricultura de riego, Ganadería extensiva, Ganadería intensiva, Forestal maderable, Forestal no maderable, Conservación, Turismo alternativo, Industria pesada, Energía eólica,Minería no metálica de baja disponibilidad, Minería no metálica de alta disponibilidad, Minería metálica			
Criterios de regulación ecológica	RIP50_01; RIP50_02; RIP50_03; RIP50_04; RIP50_05; RIP50_06; RIP50_07; RIP50_08; RIP50_09;RESS0_04;TUR50_01;TUR50_02; TUR50_03; TUR50_04; TUR50_05; TUR50_06; TUR50_07;AHR50_01; AHR50_02; AHR50_03 AHR50_04; AHR50_05; AHR50_06; AHR50_07; AHR50_08; AHR50_09; AHR50_11;AHU50_01; AHU50_02; AHU50_03; AHU50_04; AHU50_05; AHU50_06; AHU50_07; AHU50_08; AHU50_09;IF50_01; IF50_02; IF50_03; IF50_04; IF50_05;IFP50_01; IFP50_02; IFP50_03;IFL50_01; IFL50_02; IFL50_03; IFL50_04; IFL50_05; IFL50_06; IFL50_07; IFL50_08;IFA50_01; IFA50_02;IN50_01; IN50_02; IN50_03; IN50_04; IN50_05; IN50_06; IN50_07; IN50_08; IN50_09; IN50_10; IN50_11; IN50_12; IN50_13; IN50_14; IN50_15; IN50_16; IN50_17; IN50_18;INL50_01; INL50_02;INM50_01; INM50_02;SOL50_01; SOL50_02; SOL50_03; SOL50_04; SOL50_05;PAT50_01; PAT50_02; PAT50_03;PAT50_04;GEO50_01; GEO50_02; GEO50_03; GEO50_04; GEO50_05			
Estrategias ambientales y territoriales	E-01, E-02, E-04, E-08, E-09, E-12, E-14, E-15, E-16, E-17, E-18, E-19, E-21, E-22, E-23, E-24, E-25, E-26, E-27, E-28, E-29, E-30, E-31, E-32, E-33, E-34, E-35, E-36, E-37, E-38, E-39, E-41, E-44, E-46, E-47, E-48 y E-49			

Sistema Urbano Rural ¹⁰					Pueblos y comunidades indígenas:
Clasificación:	Localidades con población de 2,500 a 4,999 habitantes ¹¹	No. Pob.	0 0	Nombre de las localidades:	
Ciudad Central	Localidades con población de 5,000 habitantes y más ¹²	No. Pob.	0 0	Nombre de las localidades:	No hay presencia
		No. Pob.	0 0	Nombre de las localidades:	

¹ Superficie calculada en kilómetros cuadrados por cada Unidad de Gestión Ambiental y Territorial UGAT, Iplaneg 2026.

² Población total calculada para cada Unidad de Gestión Ambiental y Territorial UGAT con información de Censo de Población y Vivienda, INEGI, 2020. Iplaneg 2026.

³ Densidad poblacional calculada para cada Unidad de Gestión Ambiental y Territorial UGAT con información de Censo de Población y Vivienda, INEGI, 2020. Iplaneg 2026.

⁴ Fuente: Calculada con el Continuo de Elevaciones Mexicano y Modelos Digitales de Elevación (15 m, versión 4.0), del INEGI, 2013.

⁵ Actualización de la cobertura de uso de suelo y vegetación al año 2024.

⁶ Incluye los tipos de vegetación: vegetación acuática y subacuática, otros tipos de vegetación, matorral xerófilo y bosque espinoso.

⁷ Trazo del Camino Real de Tierra Adentro y sitios con valor patrimonial: Información de la SECTURI y de la declaratoria publicada en el POEG (núm. 131, segunda parte, 01 de julio de 2024; Decreto Gubernativo núm. 171).

⁸ Los elementos representados en el mapa corresponden a símbolos cartográficos de referencia y no a la escala real de los elementos existentes en el territorio. La ubicación representada es de carácter referencial y no necesariamente corresponde al trazo definitivo del proyecto.

⁹ Fuente: Secretaría de Agua y Medio Ambiente, 2025.

¹⁰ COBIOCOM. Corredor Biocultural Centro Occidente de México. Fuente: Secretaría de Agua y Medio Ambiente, 2025.

¹¹ Jerarquía de los centros de población en el Sistema Urbano Rural del Estado de Guanajuato, Iplaneg, 2026.

¹² Número de localidades existentes en cada Unidad de Gestión Ambiental y Territorial UGAT con información de Censo de Población y Vivienda, INEGI, 2020. Iplaneg 2026.

¹³ Número de localidades existentes en cada Unidad de Gestión Ambiental y Territorial UGAT con información de Censo de Población y Vivienda, INEGI, 2020. Iplaneg 2026.

UGAT386

Grupo de UGAT

11. Aprovechamiento agropecuario de agricultura mixta de riego y temporal con asentamientos rurales

Política ambiental: Aprovechamiento sustentable

Región:

Subregión:

Municipio(s):

Superficie¹:

80.1 km²

Densidad de población³:

224.5 hab/km²

Población total²:

17,985 habitantes

Pendiente promedio⁴:

2.1°

Simbología

Sistema Urbano Rural

C. Serv. Rurales

C. Serv. Urbanos

C. Art. del Sis.

C. Art. Reg.

C. Art. Metrop.

Ciudad Central

Carretera Federal

Carretera Estatal

Limites Municipales

Limite Estatal

Uso de Suelo y Vegetación

• AGRH. Agricultura de Riego y Humedad

• AGR T. Agricultura de Temporal

• AH. Asentamientos Humanos

• BC. Bosque Conservado

• BP. Bosque Perturbado

• CA. Cuerpo de Agua

• MC. Matorral Conservado

• MP. Matorral Perturbado

• PI. Pastizal Inducido

• PN. Pastizal Natural

• SBCC. Selva Baja Caducifolia Conservada

• SBCP. Selva Baja Caducifolia Perturbada

• SVEG. Zona Sin Vegetación Aparente

• Otros⁶. Otros Tipos de Vegetación

Porcentaje de cobertura COBIOCOM⁹:

57.4%

Áreas Prioritarias para el Mantenimiento de Bienes y Servicios Ambientales (APMSA):

20.0%

Política territorial: Fortalecimiento territorial

Ubicación

Cobertura de uso de suelo y vegetación⁵

Delimitación de UGAT⁷

Potencial de recarga⁸

MODELO

Lineamiento - Meta	L11 Preservar el valor agroecológico de la UGAT y mejorar el aprovechamiento sustentable de las zonas de desarrollo rural, potencializando el desarrollo del sector agroindustrial e impulsando la implementación de medidas productivas eficientes en el uso y reúso del agua; la aplicación responsable de fertilizantes, agroquímicos y otras prácticas que mejoren las condiciones del suelo y la capacidad de los cultivos para afrontar el cambio climático, así como la gestión del suelo para regular el crecimiento ordenado de los asentamientos.
--------------------	---

Sectores del Desarrollo				
Afinidad sectorial	Rectores	Coadyuvantes	Asociados	De interés
	Agrícola	Pecuario	Infraestructura y asentamientos humanos	Industrial, energético, acuacultura, turismo y minero
Actividades sectoriales compatibles	Acuacultura, Agricultura de temporal, Agricultura de riego, Ganadería extensiva, Ganadería intensiva, Turismo alternativo, Asentamientos humanos rurales, Infraestructura puntual, Infraestructura lineal, Infraestructura de área,Industria ligera, Energía solar, Minería no metálica de alta disponibilidad			
Actividades sectoriales incompatibles	Forestal maderable, Forestal no maderable, Conservación, Turismo convencional, Asentamientos humanos urbanos, Industria mediana, Industria pesada, Energía eólica, Minería no metálica de baja disponibilidad, Minería metálica			
Criterios de regulación ecológica	ACU50_01; ACU50_02; ACU50_03; ACU50_04; ACU50_05; ACU50_06;AG50_03; AG50_04; AG50_05; AG50_06; AG50_07; AG50_08; AG50_09; AG50_10; AG50_11;AGT50_01; AGT50_02; AGT50_03; AGT50_04;AGR50_01; AGR50_02; AGR50_03; AGR50_04; AGR50_05; AGR50_06; AGR50_07; AGR50_08; AGR50_09; AGR50_10; AGR50_11;AGI50_01; AGI50_02; AGI50_03; AGI50_04; AGI50_05; AGI50_06; AGI50_07; AGI50_08; AGI50_09; AGI50_10; AGI50_11; AGI50_12; AGI50_13; AGI50_14; AGI50_15;GEX50_02; GEX50_03; GEX50_04;GEX50_06; GEX50_07;GIN50_01; GIN50_02; GIN50_03; GIN50_04; GIN50_05; GIN50_06; GIN50_07;TAL50_01; TAL50_04; TAL50_06; TAL50_07; TAL50_11; TAL50_12; TAL50_13; TAL50_14; TAL50_16;AHR50_01; AHR50_02; AHR50_03 AHR50_04; AHR50_05; AHR50_06; AHR50_07; AHR50_08; AHR50_09; AHR50_11; AHR50_12;IF50_01; IF50_02; IF50_03; IF50_04; IF50_05;IFP50_01; IFP50_02; IFP50_03;IFL50_01; IFL50_02; IFL50_03; IFL50_04; IFL50_05; IFL50_06; IFL50_07; IFL50_08;IFA50_01; IFA50_02;IN50_01; IN50_02; IN50_03; IN50_04; IN50_05; IN50_06; IN50_07; IN50_08; IN50_09; IN50_10; IN50_11; IN50_12; IN50_13; IN50_14; IN50_15; IN50_16; IN50_17; IN50_18;INL50_01; INL50_02; INL50_03;SOL50_01; SOL50_02; SOL50_03; SOL50_04; SOL50_05;MNM50A_01; MNMA50_02; MNMA50_07;PAT50_03;GEO50_01; GEO50_02; GEO50_03; GEO50_04; GEO50_05			
Estrategias ambientales y territoriales	E-01, E-04, E-06, E-07, E-10, E-11, E-13, E-14, E-16, E-17, E-18, E-19, E-21, E-22, E-26, E-27, E-28, E-29, E-30, E-31, E-32, E-33, E-34, E-35, E-36, E-37, E-38, E-39, E-40, E-41, E-43, E-44, E-45, E-46, E-47, E-48 y E-49			

Sistema Urbano Rural ¹⁰				Pueblos y comunidades indígenas:
Clasificación:	Localidades con población de 2,500 a 4,999 habitantes ¹¹	No.	2	
		Pob.	8,144	Nombre de las localidades: San José Agua Azul, San Pedro Tenango
Centro de Servicios Rurales	Localidades con población de 5,000 habitantes y más ¹²	No.	0	No hay presencia
		Pob.	0	

¹ Superficie calculada en kilómetros cuadrados por cada Unidad de Gestión Ambiental y Territorial UGAT, Iplaneg 2026.

² Población total calculada para cada Unidad de Gestión Ambiental y Territorial UGAT con información de Censo de Población y Vivienda, INEGI, 2020. Iplaneg 2026.

³ Densidad poblacional calculada para cada Unidad de Gestión Ambiental y Territorial UGAT con información de Censo de Población y Vivienda, INEGI, 2020. Iplaneg 2026.

⁴ Fuente: Calculada con el Continuo de Elevaciones Mexicano y Modelos Digitales de Elevación (15 m, versión 4.0), del INEGI, 2013.

⁵ Actualización de la cobertura de uso de suelo y vegetación al año 2024.

⁶ Incluye los tipos de vegetación: vegetación acuática y subacuática, otros tipos de vegetación, matorral xerófilo y bosque espinoso.

⁷ Trazo del Camino Real de Tierra Adentro y sitios con valor patrimonial: Información de la SECTURI y de la declaratoria publicada en el POEG (núm. 131, segunda parte, 01 de julio de 2024; Decreto Gubernativo núm. 171).

Los elementos representados en el mapa corresponden a símbolos cartográficos de referencia y no a la escala real de los elementos existentes en el territorio. La ubicación representada es de carácter referencial y no necesariamente corresponde al trazo definitivo del proyecto.

⁸ Fuente: Secretaría de Agua y Medio Ambiente, 2025.

⁹ COBIOCOM. Corredor Biocultural Centro Occidente de México. Fuente: Secretaría de Agua y Medio Ambiente, 2025.

¹⁰ Jerarquía de los centros de población en el Sistema Urbano Rural del Estado de Guanajuato, Iplaneg, 2026.

¹¹ Número de localidades existentes en cada Unidad de Gestión Ambiental y Territorial UGAT con información de Censo de Población y Vivienda, INEGI, 2020. Iplaneg 2026.

¹² Número de localidades existentes en cada Unidad de Gestión Ambiental y Territorial UGAT con información de Censo de Población y Vivienda, INEGI, 2020. Iplaneg 2026.

Política ambiental: Aprovechamiento sustentable

Región:

Subregión:

Municipio(s):

Villagrán

Superficie¹:
2.6 km²

Densidad de población³:
4,630.8 hab/km²

Población total²:
12,040 habitantes

Pendiente promedio⁴:
0.2°

Sistema Urbano Rural

C. Serv. Rurales

C. Serv. Urbanos

C. Art. del Sis.

C. Art. Reg.

C. Art. Metrop.

Ciudad Central

Carretera Federal

Carretera Estatal

Limites Municipales

Limite Estatal

Uso de Suelo y Vegetación

• AGRH. Agricultura de Riego y Humedad

• AGR T. Agricultura de Temporal

• AH. Asentamientos Humanos

• BC. Bosque Conservado

• BP. Bosque Perturbado

• CA. Cuerpo de Agua

• MC. Matorral Conservado

• MP. Matorral Perturbado

• PI. Pastizal Inducido

• PN. Pastizal Natural

• SBCC. Selva Baja Caducifolia Conservada

• SBCCP. Selva Baja Caducifolia Perturbada

• SVEG. Zona Sin Vegetación Aparente

• Otros⁶. Otros Tipos de Vegetación

Porcentaje de cobertura COBIOCOM⁹:

0.0%

Áreas Prioritarias para el Mantenimiento de Bienes y Servicios Ambientales (APMSA):

0.0%

Política territorial: Ordenamiento del desarrollo urbano

Ubicación

Cobertura de uso de suelo y vegetación⁵

Delimitación de UGAT⁷

Potencial de recarga⁸

Baja: 0.0%

Media: 45.6%

Alta: 0.0%

Zona de conservación hidrológica (ZCH):

54.4%

Cuerpo de agua:

0.0%

MODELO

Lineamiento - Meta	L14 Consolidar la planeación, regulación, gestión y desarrollo ordenado del centro de población y sus zonas de crecimiento considerando para ello los principios de política pública establecidos en la materia así como su vinculación funcional con el Sistema Estatal Territorial, conduciéndose en apego a la normatividad vigente en materia ambiental y territorial para los asentamientos humanos, por lo que se estará sujeto a los criterios y acciones de desarrollo urbano que sean determinadas en la planeación municipal.
--------------------	---

Sectores del Desarrollo				
Afinidad sectorial	Rectores	Coadyuvantes	Asociados	De interés
	Asentamiento humano	Turismo	Infraestructura	Industrial y energético
Actividades sectoriales compatibles	Turismo convencional, Asentamientos humanos rurales, Asentamientos humanos urbanos, Infraestructura puntual, Infraestructura lineal, Infraestructura de área, Industria ligera, Industria mediana, Energía solar			
Actividades sectoriales incompatibles	Acuicultura, Agricultura de temporal, Agricultura de riego, Ganadería extensiva, Ganadería intensiva, Forestal maderable, Forestal no maderable, Conservación, Turismo alternativo, Industria pesada, Energía eólica,Minería no metálica de baja disponibilidad, Minería no metálica de alta disponibilidad, Minería metálica			
Criterios de regulación ecológica	RIP50_01; RIP50_02; RIP50_03; RIP50_04; RIP50_05; RIP50_06; RIP50_07; RIP50_08; RIP50_09;RES50_04;TUR50_01;TUR50_02; TUR50_03; TUR50_04; TUR50_05; TUR50_06; TUR50_07;AHR50_01; AHR50_02; AHR50_03 AHR50_04; AHR50_05; AHR50_06; AHR50_07; AHR50_08; AHR50_09; AHR50_11;AHU50_01; AHU50_02; AHU50_03; AHU50_04; AHU50_05; AHU50_06; AHU50_07; AHU50_08; AHU50_09;IF50_01; IF50_02; IF50_03; IF50_04; IF50_05;IFP50_01; IFP50_02; IFP50_03;IFL50_01; IFL50_02; IFL50_03; IFL50_04; IFL50_05; IFL50_06; IFL50_07; IFL50_08;IFA50_01; IFA50_02;IN50_01; IN50_02; IN50_03; IN50_04; IN50_05; IN50_06; IN50_07; IN50_08; IN50_09; IN50_10; IN50_11; IN50_12; IN50_13; IN50_14; IN50_15; IN50_16; IN50_17; IN50_18;INL50_01; INL50_02;INM50_01; INM50_02;SOL50_01; SOL50_02; SOL50_03; SOL50_04; SOL50_05;PAT50_01; PAT50_02; PAT50_03;PAT50_04;			
Estrategias ambientales y territoriales	E-01, E-02, E-04, E-08, E-09, E-12, E-14, E-15, E-16, E-17, E-18, E-19, E-21, E-22, E-23, E-24, E-25, E-26, E-27, E-28, E-29, E-30, E-31, E-32, E-33, E-34, E-35, E-36, E-37, E-38, E-39, E-41, E-44, E-46, E-47, E-48 y E-49			

Sistema Urbano Rural ¹⁰					Pueblos y comunidades indígenas:	
Clasificación:	Localidades con población de 2,500 a 4,999 habitantes ¹¹	No. Pob.	0 0	Nombre de las localidades: Sin localidad		
Centro de Servicios Urbanos	Localidades con población de 5,000 habitantes y más ¹²	No. Pob.	2 11,980	Nombre de las localidades: Mexicanos, Sarabia		
				No hay presencia		

¹ Superficie calculada en kilómetros cuadrados por cada Unidad de Gestión Ambiental y Territorial UGAT, Iplaneg 2026.

² Población total calculada para cada Unidad de Gestión Ambiental y Territorial UGAT con información de Censo de Población y Vivienda, INEGI, 2020. Iplaneg 2026.

³ Densidad poblacional calculada para cada Unidad de Gestión Ambiental y Territorial UGAT con información de Censo de Población y Vivienda, INEGI, 2020. Iplaneg 2026.

⁴ Fuente: Calculada con el Continuo de Elevaciones Mexicano y Modelos Digitales de Elevación (15 m, versión 4.0), del INEGI, 2013.

⁵ Actualización de la cobertura de uso de suelo y vegetación al año 2024.

⁶ Incluye los tipos de vegetación: vegetación acuática y subacuática, otros tipos de vegetación, matorral xerófilo y bosque espinoso.

⁷ Trazo del Camino Real de Tierra Adentro y sitios con valor patrimonial: Información de la SECTURI y de la declaratoria publicada en el POEG (núm. 131, segunda parte, 01 de julio de 2024; Decreto Gubernativo núm. 171). Los elementos representados en el mapa corresponden a símbolos cartográficos de referencia y no a la escala real de los elementos existentes en el territorio. La ubicación representada es de carácter referencial y no necesariamente corresponde al trazo definitivo del proyecto.

⁸ Fuente: Secretaría de Agua y Medio Ambiente, 2025.

⁹ COBIOCOM. Corredor Biocultural Centro Occidente de México. Fuente: Secretaría de Agua y Medio Ambiente, 2025.

¹⁰ Jerarquía de los centros de población en el Sistema Urbano Rural del Estado de Guanajuato, Iplaneg, 2026.

¹¹ Número de localidades existentes en cada Unidad de Gestión Ambiental y Territorial UGAT con información de Censo de Población y Vivienda, INEGI, 2020. Iplaneg 2026.

¹² Número de localidades existentes en cada Unidad de Gestión Ambiental y Territorial UGAT con información de Censo de Población y Vivienda, INEGI, 2020. Iplaneg 2026.

Política ambiental:

Aprovechamiento sustentable

Política territorial:

Fortalecimiento territorial

Región:

III.- Centro

Subregión:

VII.- Metropolitana Laja- Bajío

Municipio(s):

Apaseo el Alto

Superficie¹:

2.2 km²

Densidad de población³:

4.5 hab/km²

Población total²:

10 habitantes

Pendiente promedio⁴:

0.7°

Sistema Urbano Rural

C. Serv. Rurales

C. Serv. Urbanos

C. Art. del Sis.

C. Art. Reg.

C. Art. Metrop.

Ciudad Central

Carretera Federal

Carretera Estatal

Limites Municipales

Limite Estatal

Uso de Suelo y Vegetación

• AGRH. Agricultura de Riego y Humedad

• AGR T. Agricultura de Temporal

• AH. Asentamientos Humanos

• BC. Bosque Conservado

• BP. Bosque Perturbado

• CA. Cuerpo de Agua

• MC. Matorral Conservado

• MP. Matorral Perturbado

• PI. Pastizal Inducido

• PN. Pastizal Natural

• SBCC. Selva Baja Caducifolia Conservada

• SBCP. Selva Baja Caducifolia Perturbada

• SVEG. Zona Sin Vegetación Aparente

• Otros⁶. Otros Tipos de Vegetación

Porcentaje de cobertura COBIOCOM⁹:

0.0%

Áreas Prioritarias para el Mantenimiento de Bienes y Servicios Ambientales (APMSA):

0.0%

Ubicación

Cobertura de uso de suelo y vegetación⁵

Delimitación de UGAT⁷

Potencial de recarga⁸

Baja: 0.0%

Media: 100.0%

Alta: 0.0%

Zona de conservación hidrológica (ZCH): 0.0%

Cuerpo de agua: 0.0%

MODELO

Lineamiento - Meta	L13 Impulsar la creación y fortalecimiento de infraestructura estratégica que facilite el desarrollo de actividades industriales bajo criterios de sustentabilidad y mitigación a efectos de cambio climático, promoviendo el uso eficiente y el reúso del agua, así como el manejo responsable de insumos. Acciones a realizarse con un enfoque de economía circular, responsabilidad social, asegurando beneficios al medio ambiente y a las comunidades locales cercanas.
--------------------	--

Sectores del Desarrollo				
Afinidad sectorial	Rectores	Coadyuvantes	Asociados	De interés
	Industrial	Infraestructura	Agrícola, pecuario y asentamientos humanos	Energético
Actividades sectoriales compatibles	Agricultura de temporal, Agricultura de riego, Ganadería extensiva, Ganadería intensiva, Asentamientos humanos rurales, Infraestructura puntual, Infraestructura lineal, Infraestructura de área, Industria ligera, Industria mediana,Energía solar			
Actividades sectoriales incompatibles	Acuicultura, Forestal maderable, Forestal no maderable, Conservación, Turismo alternativo, Turismo convencional, Asentamientos humanos urbanos, Industria pesada, Energía eólica, Minería no metálica de baja disponibilidad,Minería no metálica de alta disponibilidad, Minería metálica			
Criterios de regulación ecológica	AG50_03; AG50_04; AG50_05; AG50_06; AG50_07; AG50_08; AG50_09; AG50_10; AG50_11;AGT50_01; AGT50_02;AGR50_02; AGR50_03; AGR50_04;AGI50_01; AGI50_02; AGI50_03; AGI50_04; AGI50_05; AGI50_06; AGI50_07; AGI50_08; AGI50_09; AGI50_10; AGI50_11; AGI50_12; AGI50_13; AGI50_14; AGI50_15;GEX50_01; GEX50_02; GEX50_03; GEX50_04; GEX50_05; GEX50_06; GEX50_07;GIN50_01; GIN50_02; GIN50_03; GIN50_04; GIN50_05; GIN50_06; GIN50_07;AHR50_01;IF50_01; IF50_02; IF50_03; IF50_04; IF50_05;IFP50_01; IFP50_02; IFP50_03;IFL50_01; IFL50_02; IFL50_03; IFL50_04; IFL50_05; IFL50_06; IFL50_07; IFL50_08;IFA50_01; IFA50_02;IN50_01; IN50_02; IN50_03; IN50_04; IN50_05; IN50_06; IN50_07; IN50_08; IN50_09; IN50_10; IN50_11; IN50_12; IN50_13; IN50_14; IN50_15; IN50_16; IN50_17; IN50_18;INL50_01; INL50_02;INM50_01; INM50_02;SOL50_01; SOL50_02; SOL50_03; SOL50_04; SOL50_05;PAT50_03;GEO50_01; GEO50_02; GEO50_03; GEO50_04; GEO50_05; TL50_01; TL50_02; TL50_03; TL50_04; TL50_05			
Estrategias ambientales y territoriales	E-01, E-02, E-08, E-09, E-12, E-14, E-16, E-17, E-18, E-19, E-21, E-22, E-26, E-27, E-28, E-29, E-30, E-31, E-32, E-33, E-34, E-35, E-36, E-37, E-38, E-39, E-40, E-41, E-44, E-46, E-47, E-48 y E-49			

Sistema Urbano Rural ¹⁰					Pueblos y comunidades indígenas:
Clasificación:	Localidades con población de 2,500 a 4,999 habitantes ¹¹	No.	0	Nombre de las localidades: Sin localidad	
No aplica	Localidades con población de 5,000 habitantes y más ¹²	Pob.	0		
		No.	0	Nombre de las localidades: Sin localidad	No hay presencia

¹ Superficie calculada en kilómetros cuadrados por cada Unidad de Gestión Ambiental y Territorial UGAT, Iplaneg 2026.

² Población total calculada para cada Unidad de Gestión Ambiental y Territorial UGAT con información de Censo de Población y Vivienda, INEGI, 2020. Iplaneg 2026.

³ Densidad poblacional calculada para cada Unidad de Gestión Ambiental y Territorial UGAT con información de Censo de Población y Vivienda, INEGI, 2020. Iplaneg 2026.

⁴ Fuente: Calculada con el Continuo de Elevaciones Mexicano y Modelos Digitales de Elevación (15 m, versión 4.0), del INEGI, 2013.

⁵ Actualización de la cobertura de uso de suelo y vegetación al año 2024.

⁶ Incluye los tipos de vegetación: vegetación acuática y subacuática, otros tipos de vegetación, matorral xerófilo y bosque espinoso.

⁷ Trazo del Camino Real de Tierra Adentro y sitios con valor patrimonial: Información de la SECTURI y de la declaratoria publicada en el POEG (núm. 131, segunda parte, 01 de julio de 2024; Decreto Gubernativo núm. 171). Los elementos representados en el mapa corresponden a símbolos cartográficos de referencia y no a la escala real de los elementos existentes en el territorio. La ubicación representada es de carácter referencial y no necesariamente corresponde al trazo definitivo del proyecto.

⁸ Fuente: Secretaría de Agua y Medio Ambiente, 2025.

⁹ COBIOCOM. Corredor Biocultural Centro Occidente de México. Fuente: Secretaría de Agua y Medio Ambiente, 2025.

¹⁰ Jerarquía de los centros de población en el Sistema Urbano Rural del Estado de Guanajuato, Iplaneg, 2026.

¹¹ Número de localidades existentes en cada Unidad de Gestión Ambiental y Territorial UGAT con información de Censo de Población y Vivienda, INEGI, 2020. Iplaneg 2026.

¹² Número de localidades existentes en cada Unidad de Gestión Ambiental y Territorial UGAT con información de Censo de Población y Vivienda, INEGI, 2020. Iplaneg 2026.

Política ambiental: Aprovechamiento sustentable

Región:

Subregión:

Municipio(s):

Celaya, Cortazar, Villagrán

Superficie¹:

14.0 km²

Densidad de población³:

46.6 hab/km²

Población total²:

652 habitantes

Pendiente promedio⁴:

0.2°

Simbología

Sistema Urbano Rural

C. Serv. Rurales

C. Serv. Urbanos

C. Art. del Sis.

C. Art. Reg.

C. Art. Metrop.

Ciudad Central

Carretera Federal

Carretera Estatal

Limites Municipales

Limite Estatal

Uso de Suelo y Vegetación

• AGRH. Agricultura de Riego y Humedad

• AGR T. Agricultura de Temporal

• AH. Asentamientos Humanos

• BC. Bosque Conservado

• BP. Bosque Perturbado

• CA. Cuerpo de Agua

• MC. Matorral Conservado

• MP. Matorral Perturbado

• PI. Pastizal Inducido

• PN. Pastizal Natural

• SBCC. Selva Baja Caducifolia Conservada

• SBCP. Selva Baja Caducifolia Perturbada

• SVEG. Zona Sin Vegetación Apparente

• Otros⁶. Otros Tipos de Vegetación

Porcentaje de cobertura COBIOCOM⁹:

0.0%

Áreas Prioritarias para el Mantenimiento de Bienes y Servicios Ambientales (APMSA):

0.0%

Política territorial: Fortalecimiento territorial

Ubicación

Cobertura de uso de suelo y vegetación⁵

Delimitación de UGAT⁷

Potencial de recarga⁸

Baja: 0.0%

Media: 98.8%

Alta: 0.0%

Zona de conservación hidrológica (ZCH): 1.2%

Cuerpo de agua: 0.0%

MODELO

Lineamiento - Meta	L13 Impulsar la creación y fortalecimiento de infraestructura estratégica que facilite el desarrollo de actividades industriales bajo criterios de sustentabilidad y mitigación a efectos de cambio climático, promoviendo el uso eficiente y el reúso del agua, así como el manejo responsable de insumos. Acciones a realizarse con un enfoque de economía circular, responsabilidad social, asegurando beneficios al medio ambiente y a las comunidades locales cercanas.
--------------------	--

Sectores del Desarrollo				
Afinidad sectorial	Rectores	Coadyuvantes	Asociados	De interés
	Industrial	Infraestructura	Asentamientos humanos y pecuario	Minero
Actividades sectoriales compatibles	Ganadería extensiva, Ganadería intensiva, Asentamientos humanos rurales, Infraestructura puntual, Infraestructura lineal, Infraestructura de área, Industria ligera, Industria mediana, Industria pesada, Energía solar,Minería no metálica de alta disponibilidad			
Actividades sectoriales incompatibles	Acuicultura, Agricultura de temporal, Agricultura de riego, Forestal maderable, Forestal no maderable, Conservación, Turismo alternativo, Turismo convencional, Asentamientos humanos urbanos, Energía eólica,Minería no metálica de baja disponibilidad, Minería metálica			
Criterios de regulación ecológica	AGI50_01; AGI50_02; AGI50_03; AGI50_04; AGI50_05; AGI50_06; AGI50_07; AGI50_08; AGI50_09;GEX50_02; GEX50_03; GEX50_04;GEX50_06; GEX50_07;GIN50_08;RES50_01; RES50_03;AHR50_01; AHR50_02; AHR50_03 AHR50_04; AHR50_05; AHR50_06; AHR50_07; AHR50_08; AHR50_09; AHR50_11;IF50_01; IF50_02; IF50_03; IF50_04; IF50_05;IFP50_01; IFP50_02; IFP50_03;IFL50_01; IFL50_02; IFL50_03; IFL50_04; IFL50_05; IFL50_06; IFL50_07; IFL50_08;IFA50_01; IFA50_02;IN50_01; IN50_02; IN50_03; IN50_04; IN50_05; IN50_06; IN50_07; IN50_08; IN50_09; IN50_10; IN50_11; IN50_12; IN50_13; IN50_14; IN50_15; IN50_16; IN50_17; IN50_18;INL50_01; INL50_02;INM50_01; INM50_02;INP50_01; INP50_02;SOL50_01; SOL50_02; SOL50_03; SOL50_04; SOL50_05;MNMA50_01; MNMA50_02; MNMA50_03; MNMA50_04; MNMA50_05; MNMA50_06; MNMA50_07; MNMA50_08; MNMA50_09; MNMA50_10;PAT50_03;TL50_01; TL50_02; TL50_03; TL50_04; TL50_05			
Estrategias ambientales y territoriales	E-01, E-02, E-08, E-09, E-12, E-14, E-16, E-17, E-18, E-19, E-21, E-22, E-26, E-27, E-28, E-29, E-30, E-31, E-32, E-33, E-34, E-35, E-36, E-37, E-38, E-39, E-40, E-41, E-43, E-44, E-46, E-47, E-48 y E-49			

Sistema Urbano Rural ¹⁰					Pueblos y comunidades indígenas:
Clasificación:	Localidades con población de 2,500 a 4,999 habitantes ¹¹	No. Pob.	0 0	Nombre de las localidades: Sin localidad	
No aplica	Localidades con población de 5,000 habitantes y más ¹²	No. Pob.	0 0	No hay presencia	

¹ Superficie calculada en kilómetros cuadrados por cada Unidad de Gestión Ambiental y Territorial UGAT, Iplaneg 2026.

² Población total calculada para cada Unidad de Gestión Ambiental y Territorial UGAT con información de Censo de Población y Vivienda, INEGI, 2020. Iplaneg 2026.

³ Densidad poblacional calculada para cada Unidad de Gestión Ambiental y Territorial UGAT con información de Censo de Población y Vivienda, INEGI, 2020. Iplaneg 2026.

⁴ Fuente: Calculada con el Continuo de Elevaciones Mexicano y Modelos Digitales de Elevación (15 m, versión 4.0), del INEGI, 2013.

⁵ Actualización de la cobertura de uso de suelo y vegetación al año 2024.

⁶ Incluye los tipos de vegetación: vegetación acuática y subacuática, otros tipos de vegetación, matorral xerófilo y bosque espinoso.

⁷ Trazo del Camino Real de Tierra Adentro y sitios con valor patrimonial: Información de la SECTURI y de la declaratoria publicada en el POEG (núm. 131, segunda parte, 01 de julio de 2024; Decreto Gubernativo núm. 171).

⁸ Los elementos representados en el mapa corresponden a símbolos cartográficos de referencia y no a la escala real de los elementos existentes en el territorio. La ubicación representada es de carácter referencial y no necesariamente corresponde al trazado definitivo del proyecto.

⁹ Fuente: Secretaría de Agua y Medio Ambiente, 2025.

¹⁰ COBIOCOM. Corredor Biocultural Centro Occidente de México. Fuente: Secretaría de Agua y Medio Ambiente, 2025.

¹¹ Jerarquía de los centros de población en el Sistema Urbano Rural del Estado de Guanajuato, Iplaneg, 2026.

¹² Número de localidades existentes en cada Unidad de Gestión Ambiental y Territorial UGAT con información de Censo de Población y Vivienda, INEGI, 2020. Iplaneg 2026.

¹³ Número de localidades existentes en cada Unidad de Gestión Ambiental y Territorial UGAT con información de Censo de Población y Vivienda, INEGI, 2020. Iplaneg 2026.

UGAT391

Grupo de UGAT

8. Restauración ecológica de las funciones productivas

Política ambiental: Restauración ecológica

Región: IV.- Sur

Subregión: IX.- Lacustre

Municipio(s): Valle de Santiago

Superficie¹: 12.8 km²

Densidad de población³: 20.4 hab/km²

Población total²: 261 habitantes

Pendiente promedio⁴: 4.3°

Simbología

Uso de Suelo y Vegetación

- AGRH. Agricultura de Riego y Humedad
- AGR T. Agricultura de Temporal
- AH. Asentamientos Humanos
- BC. Bosque Conservado
- BP. Bosque Perturbado
- CA. Cuerpo de Agua
- MC. Matorral Conservado
- MP. Matorral Perturbado
- PI. Pastizal Inducido
- PN. Pastizal Natural
- SBCC. Selva Baja Caducifolia Conservada
- SBCP. Selva Baja Caducifolia Perturbada
- SVEG. Zona Sin Vegetación Aparente
- Otros⁶. Otros Tipos de Vegetación

Porcentaje de cobertura COBIOCOM⁹: 0.0%

Áreas Prioritarias para el Mantenimiento de Bienes y Servicios Ambientales (APMSA): 28.0%

Política territorial: Rehabilitación territorial

Ubicación

Cobertura de uso de suelo y vegetación⁵

Delimitación de UGAT⁷

Potencial de recarga⁸

AGR_TEM

MC

AGR_R_H

AH

SVEG

Baja: 0.0%

Media: 4.1%

Alta: 95.9%

Zona de conservación hidrológica (ZCH): 0.0%

Cuerpo de agua: 0.0%

MODELO

Lineamiento - Meta	L8 Recuperar las funciones productivas de la UGAT a mediano plazo, implementando prácticas de manejo sustentables en los sectores con vocación territorial, que permitan controlar y revertir las condiciones de deterioro de suelos, agua y vegetación, potencializando su aprovechamiento y el mejoramiento de las localidades rurales.
--------------------	---

Sectores del Desarrollo					
Afinidad sectorial	Rectores		Coadyuvantes	Asociados	De interés
	Agrícola		Pecuario	Conservación y turismo	Infraestructura, energético y minero
Actividades sectoriales compatibles	Agricultura de temporal, Agricultura de riego, Ganadería extensiva, Ganadería intensiva, Conservación, Turismo alternativo, Infraestructura puntual, Infraestructura lineal, Infraestructura de área, Energía solar,Minería no metálica de alta disponibilidad				
Actividades sectoriales incompatibles	Acuacultura, Forestal maderable, Forestal no maderable, Turismo convencional, Asentamientos humanos rurales, Asentamientos humanos urbanos, Industria ligera, Industria mediana, Industria pesada, Energía eólica,Minería no metálica de baja disponibilidad, Minería metálica				
Criterios de regulación ecológica	AG50_01; AG50_02; AG50_03; AG50_04; AG50_05; AG50_06; AG50_07; AG50_08; AG50_09; AG50_10; AG50_11; AG50_12;AGT50_01; AGT50_02; AGT50_03; AGT50_04;AGR50_02; AGR50_03; AGR50_04;GEX50_01; GEX50_02; GEX50_03; GEX50_04; GEX50_05; GEX50_06; GEX50_07;GIN50_01; GIN50_02; GIN50_03; GIN50_04; GIN50_05; GIN50_06; GIN50_07;CON50_01; CON50_03; CON50_04; CON50_05; CON50_06; CON50_07; CON50_08; CON50_09; CON50_10; CON50_11;TAL50_01; TAL50_06; TAL50_07; TAL50_08; TAL50_09; TAL50_10; TAL50_11; TAL50_12; TAL50_13; TAL50_14; TAL50_15;IF50_01; IF50_02; IF50_03; IF50_04; IF50_05;IFP50_01; IFP50_02; IFP50_03;IFL50_01; IFL50_02; IFL50_03; IFL50_04; IFL50_05; IFL50_06; IFL50_07; IFL50_08;IFA50_01; IFA50_02;SOL50_01; SOL50_02; SOL50_03; SOL50_04; SOL50_05;MNMA50_01; MNMA50_02; MNMA50_03; MNMA50_04; MNMA50_05; MNMA50_06; MNMA50_08; MNMA50_09; MNMA50_10;PAT50_03				
Estrategias ambientales y territoriales	E-05, E-07, E-09, E-10, E-18, E-19, E-28, E-29, E-30, E-31, E-32, E-33, E-34, E-36, E-37, E-38, E-39, E-40, E-43, E-44, E-46, E-47, E-48 y E-49				

Sistema Urbano Rural ¹⁰					Pueblos y comunidades indígenas:
Clasificación:	Localidades con población de 2,500 a 4,999 habitantes ¹¹	No.	0	Nombre de las localidades: Sin localidad	
No aplica	Localidades con población de 5,000 habitantes y más ¹²	Pob.	0	No hay presencia	
		Pob.	0		Nombre de las localidades: Sin localidad

¹ Superficie calculada en kilómetros cuadrados por cada Unidad de Gestión Ambiental y Territorial UGAT, Iplaneg 2026.

² Población total calculada para cada Unidad de Gestión Ambiental y Territorial UGAT con información de Censo de Población y Vivienda, INEGI, 2020. Iplaneg 2026.

³ Densidad poblacional calculada para cada Unidad de Gestión Ambiental y Territorial UGAT con información de Censo de Población y Vivienda, INEGI, 2020. Iplaneg 2026.

⁴ Fuente: Calculada con el Continuo de Elevaciones Mexicano y Modelos Digitales de Elevación (15 m, versión 4.0), del INEGI, 2013.

⁵ Actualización de la cobertura de uso de suelo y vegetación al año 2024.

⁶ Incluye los tipos de vegetación: vegetación acuática y subacuática, otros tipos de vegetación, matorral xerófilo y bosque espinoso.

⁷ Trazo del Camino Real de Tierra Adentro y sitios con valor patrimonial: Información de la SECTURI y de la declaratoria publicada en el POEG (núm. 131, segunda parte, 01 de julio de 2024; Decreto Gubernativo núm. 171). Los elementos representados en el mapa corresponden a símbolos cartográficos de referencia y no a la escala real de los elementos existentes en el territorio. La ubicación representada es de carácter referencial y no necesariamente corresponde al trazo definitivo del proyecto.

⁸ Fuente: Secretaría de Agua y Medio Ambiente, 2025.

⁹ COBIOCOM. Corredor Biocultural Centro Occidente de México. Fuente: Secretaría de Agua y Medio Ambiente, 2025.

¹⁰ Jerarquía de los centros de población en el Sistema Urbano Rural del Estado de Guanajuato, Iplaneg, 2026.

¹¹ Número de localidades existentes en cada Unidad de Gestión Ambiental y Territorial UGAT con información de Censo de Población y Vivienda, INEGI, 2020. Iplaneg 2026.

¹² Número de localidades existentes en cada Unidad de Gestión Ambiental y Territorial UGAT con información de Censo de Población y Vivienda, INEGI, 2020. Iplaneg 2026.

Política ambiental:

Aprovechamiento sustentable

Política territorial:

Ordenamiento del desarrollo urbano

Región:

III.- Centro

Subregión:

VII.- Metropolitana Laja- Bajío

Municipio(s):

Villagrán

Superficie¹:

5.8 km²

Densidad de población³:

5,048.1 hab/km²

Población total²:

29,279 habitantes

Pendiente promedio⁴:

0.4°

Simbología

Sistema Urbano Rural

C. Serv. Rurales

C. Serv. Urbanos

C. Art. del Sis.

C. Art. Reg.

C. Art. Metrop.

Ciudad Central

Carretera Federal

Carretera Estatal

Limites Municipales

Limite Estatal

Uso de Suelo y Vegetación

• AGRH. Agricultura de Riego y Humedad

• AGR T. Agricultura de Temporal

• AH. Asentamientos Humanos

• BC. Bosque Conservado

• BP. Bosque Perturbado

• CA. Cuerpo de Agua

• MC. Matorral Conservado

• MP. Matorral Perturbado

• PI. Pastizal Inducido

• PN. Pastizal Natural

• SBCC. Selva Baja Caducifolia Conservada

• SBCP. Selva Baja Caducifolia Perturbada

• SVEG. Zona Sin Vegetación Apparente

• Otros⁶. Otros Tipos de Vegetación

Porcentaje de cobertura COBIOCOM⁹:

0.0%

Áreas Prioritarias para el Mantenimiento de Bienes y Servicios Ambientales (APMSA):

0.0%

Ubicación

Cobertura de uso de suelo y vegetación⁵

Delimitación de UGAT⁷

Potencial de recarga⁸

Baja: 0.0%

Media: 72.8%

Alta: 0.0%

Zona de conservación hidrológica (ZCH): 27.2%

Cuerpo de agua: 0.0%

MODELO

Lineamiento - Meta	L14 Consolidar la planeación, regulación, gestión y desarrollo ordenado del centro de población y sus zonas de crecimiento considerando para ello los principios de política pública establecidos en la materia así como su vinculación funcional con el Sistema Estatal Territorial, conduciéndose en apego a la normatividad vigente en materia ambiental y territorial para los asentamientos humanos, por lo que se estará sujeto a los criterios y acciones de desarrollo urbano que sean determinadas en la planeación municipal.
--------------------	---

Sectores del Desarrollo				
Afinidad sectorial	Rectores	Coadyuvantes	Asociados	De interés
	Asentamiento humano	Turismo	Infraestructura	Industrial y energético
Actividades sectoriales compatibles	Turismo convencional, Asentamientos humanos rurales, Asentamientos humanos urbanos, Infraestructura puntual, Infraestructura lineal, Infraestructura de área, Industria ligera, Industria mediana, Energía solar, Minería no metálica de alta disponibilidad			
Actividades sectoriales incompatibles	Acuicultura, Agricultura de temporal, Agricultura de riego, Ganadería extensiva, Ganadería intensiva, Forestal maderable, Forestal no maderable, Conservación, Turismo alternativo, Industria pesada, Energía eólica, Minería no metálica de baja disponibilidad, Minería metálica			
Criterios de regulación ecológica	RIP50_01; RIP50_02; RIP50_03; RIP50_04; RIP50_05; RIP50_06; RIP50_07; RIP50_08; RIP50_09; RES50_04; TUR50_01; TUR50_02; TUR50_03; TUR50_04; TUR50_05; TUR50_06; TUR50_07; AHR50_01; AHR50_02; AHR50_03; AHR50_04; AHR50_05; AHR50_06; AHR50_07; AHR50_08; AHR50_09; AHR50_11; AHU50_01; AHU50_02; AHU50_03; AHU50_04; AHU50_05; AHU50_06; AHU50_07; AHU50_08; AHU50_09; IF50_01; IF50_02; IF50_03; IF50_04; IF50_05; IFP50_01; IFP50_02; IFP50_03; IFL50_01; IFL50_02; IFL50_03; IFL50_04; IFL50_05; IFL50_06; IFL50_07; IFL50_08; IFA50_01; IFA50_02; IN50_01; IN50_02; IN50_03; IN50_04; IN50_05; IN50_06; IN50_07; IN50_08; IN50_09; IN50_10; IN50_11; IN50_12; IN50_13; IN50_14; IN50_15; IN50_16; IN50_17; IN50_18; INL50_01; INL50_02; INM50_01; INM50_02; SOL50_01; SOL50_02; SOL50_03; SOL50_04; SOL50_05; MNM50A_01; MNMA50_02; MNMA50_07; PAT50_01; PAT50_02; PAT50_03; PAT50_04;			
Estrategias ambientales y territoriales	E-01, E-02, E-04, E-08, E-09, E-12, E-14, E-15, E-16, E-17, E-18, E-19, E-21, E-22, E-23, E-24, E-25, E-26, E-27, E-28, E-29, E-30, E-31, E-32, E-33, E-34, E-35, E-36, E-37, E-38, E-39, E-41, E-43, E-44, E-46, E-47, E-48 y E-49			

Sistema Urbano Rural ¹⁰					Pueblos y comunidades indígenas:
Clasificación:	Localidades con población de 2,500 a 4,999 habitantes ¹¹	No.	0	Nombre de las localidades: Sin localidad	
Centro Articulador Metropolitano	Localidades con población de 5,000 habitantes y más ¹²	Pob.	0	No hay presencia	
		No.	1		Nombre de las localidades: Villagrán
		Pob.	28,109		

¹ Superficie calculada en kilómetros cuadrados por cada Unidad de Gestión Ambiental y Territorial UGAT, Iplaneg 2026.

² Población total calculada para cada Unidad de Gestión Ambiental y Territorial UGAT con información de Censo de Población y Vivienda, INEGI, 2020. Iplaneg 2026.

³ Densidad poblacional calculada para cada Unidad de Gestión Ambiental y Territorial UGAT con información de Censo de Población y Vivienda, INEGI, 2020. Iplaneg 2026.

⁴ Fuente: Calculada con el Continuo de Elevaciones Mexicano y Modelos Digitales de Elevación (15 m, versión 4.0), del INEGI, 2013.

⁵ Actualización de la cobertura de uso de suelo y vegetación al año 2024.

⁶ Incluye los tipos de vegetación: vegetación acuática y subacuática, otros tipos de vegetación, matorral xerófilo y bosque espinoso.

⁷ Trazo del Camino Real de Tierra Adentro y sitios con valor patrimonial: Información de la SECTURI y de la declaratoria publicada en el POEG (núm. 131, segunda parte, 01 de julio de 2024; Decreto Gubernativo núm. 171).

Los elementos representados en el mapa corresponden a símbolos cartográficos de referencia y no a la escala real de los elementos existentes en el territorio. La ubicación representada es de carácter referencial y no necesariamente corresponde al trazo definitivo del proyecto.

⁸ Fuente: Secretaría de Agua y Medio Ambiente, 2025.

⁹ COBIOCOM. Corredor Biocultural Centro Occidente de México. Fuente: Secretaría de Agua y Medio Ambiente, 2025.

¹⁰ Jerarquía de los centros de población en el Sistema Urbano Rural del Estado de Guanajuato, Iplaneg, 2026.

¹¹ Número de localidades existentes en cada Unidad de Gestión Ambiental y Territorial UGAT con información de Censo de Población y Vivienda, INEGI, 2020. Iplaneg 2026.

¹² Número de localidades existentes en cada Unidad de Gestión Ambiental y Territorial UGAT con información de Censo de Población y Vivienda, INEGI, 2020. Iplaneg 2026.

Política ambiental: Aprovechamiento sustentable

Región:

Subregión:

Municipio(s):

Superficie¹:

2.7 km²

Densidad de población³:

0.0 hab/km²

Población total²:

0 habitantes

Pendiente promedio⁴:

1.0°

Sistema Urbano Rural

C. Serv. Rurales

C. Serv. Urbanos

C. Art. del Sis.

C. Art. Reg.

C. Art. Metrop.

Ciudad Central

Carretera Federal

Carretera Estatal

Limites Municipales

Limite Estatal

Uso de Suelo y Vegetación

• AGRH. Agricultura de Riego y Humedad

• AGR T. Agricultura de Temporal

• AH. Asentamientos Humanos

• BC. Bosque Conservado

• BP. Bosque Perturbado

• CA. Cuerpo de Agua

• MC. Matorral Conservado

• MP. Matorral Perturbado

• PI. Pastizal Inducido

• PN. Pastizal Natural

• SBCC. Selva Baja Caducifolia Conservada

• SBCCP. Selva Baja Caducifolia Perturbada

• SVEG. Zona Sin Vegetación Aparente

• Otros⁶. Otros Tipos de Vegetación

Porcentaje de cobertura COBIOCOM⁹:

0.0%

Áreas Prioritarias para el Mantenimiento de Bienes y Servicios Ambientales (APMSA):

0.0%

Política territorial: Fortalecimiento territorial

Ubicación

Cobertura de uso de suelo y vegetación⁵

Delimitación de UGAT⁷

Potencial de recarga⁸

Baja: 0.0%

Media: 100.0%

Alta: 0.0%

Zona de conservación hidrológica (ZCH):

0.0%

Cuerpo de agua:

0.0%

MODELO

Lineamiento - Meta	L13 Impulsar la creación y fortalecimiento de infraestructura estratégica que facilite el desarrollo de actividades industriales bajo criterios de sustentabilidad y mitigación a efectos de cambio climático, promoviendo el uso eficiente y el reúso del agua, así como el manejo responsable de insumos. Acciones a realizarse con un enfoque de economía circular, responsabilidad social, asegurando beneficios al medio ambiente y a las comunidades locales cercanas.
--------------------	--

Sectores del Desarrollo				
Afinidad sectorial	Rectores	Coadyuvantes	Asociados	De interés
	Industrial	Infraestructura	Agrícola y pecuario	Energético y minero
Actividades sectoriales compatibles	Agricultura de riego, Ganadería extensiva, Ganadería intensiva, Infraestructura puntual, Infraestructura lineal, Infraestructura de área, Industria ligera, Industria mediana, Industria pesada, Energía solar,Minería no metálica de alta disponibilidad			
Actividades sectoriales incompatibles	Acuicultura, Agricultura de temporal, Forestal maderable, Forestal no maderable, Conservación, Turismo alternativo, Turismo convencional, Asentamientos humanos rurales, Asentamientos humanos urbanos, Energía eólica,Minería no metálica de baja disponibilidad, Minería metálica			
Criterios de regulación ecológica	AG50_03; AG50_04; AG50_05; AG50_06; AG50_07; AG50_08; AG50_09; AG50_10; AG50_11;AGR50_02; AGR50_03; AGR50_04;AGI50_01; AGI50_02; AGI50_03; AGI50_04; AGI50_05; AGI50_06; AGI50_07; AGI50_08; AGI50_09; AGI50_10; AGI50_11; AGI50_12; AGI50_13; AGI50_14; AGI50_15;GEX50_01; GEX50_02; GEX50_03; GEX50_04; GEX50_05; GEX50_06; GEX50_07;GIN50_01; GIN50_02; GIN50_03; GIN50_04; GIN50_05; GIN50_06; GIN50_07;IF50_01; IF50_02; IF50_03; IF50_04; IF50_05;IFP50_01; IFP50_02; IFP50_03;IFL50_01; IFL50_02; IFL50_03; IFL50_04; IFL50_05; IFL50_06; IFL50_07; IFL50_08;IFA50_01; IFA50_02;IN50_01; IN50_02; IN50_03; IN50_04; IN50_05; IN50_06; IN50_07; IN50_08; IN50_09; IN50_10; IN50_11; IN50_12; IN50_13; IN50_14; IN50_15; IN50_16; IN50_17; IN50_18;INL50_01; INL50_02;INM50_01; INM50_02;INP50_01; INP50_02;SOL50_01; SOL50_02; SOL50_03; SOL50_04; SOL50_05;MNM50A_01; MNMA50_02;PAT50_03;TL50_01; TL50_02; TL50_03; TL50_04; TL50_05			
Estrategias ambientales y territoriales	E-01, E-02, E-08, E-09, E-12, E-14, E-16, E-17, E-18, E-19, E-22, E-26, E-27, E-28, E-29, E-30, E-31, E-32, E-33, E-34, E-35, E-36, E-37, E-38, E-39, E-40, E-41, E-43, E-44, E-46, E-47, E-48 y E-49			

Sistema Urbano Rural ¹⁰					Pueblos y comunidades indígenas:
Clasificación:	Localidades con población de 2,500 a 4,999 habitantes ¹¹	No.	0	Nombre de las localidades: Sin localidad	
No aplica	Localidades con población de 5,000 habitantes y más ¹²	Pob.	0		
		No.	0	Nombre de las localidades: Sin localidad	No hay presencia
		Pob.	0		

¹ Superficie calculada en kilómetros cuadrados por cada Unidad de Gestión Ambiental y Territorial UGAT, Iplaneg 2026.

² Población total calculada para cada Unidad de Gestión Ambiental y Territorial UGAT con información de Censo de Población y Vivienda, INEGI, 2020. Iplaneg 2026.

³ Densidad poblacional calculada para cada Unidad de Gestión Ambiental y Territorial UGAT con información de Censo de Población y Vivienda, INEGI, 2020. Iplaneg 2026.

⁴ Fuente: Calculada con el Continuo de Elevaciones Mexicano y Modelos Digitales de Elevación (15 m, versión 4.0), del INEGI, 2013.

⁵ Actualización de la cobertura de uso de suelo y vegetación al año 2024.

⁶ Incluye los tipos de vegetación: vegetación acuática y subacuática, otros tipos de vegetación, matorral xerófilo y bosque espinoso.

⁷ Trazo del Camino Real de Tierra Adentro y sitios con valor patrimonial: Información de la SECTURI y de la declaratoria publicada en el POEG (núm. 131, segunda parte, 01 de julio de 2024; Decreto Gubernativo núm. 171). Los elementos representados en el mapa corresponden a símbolos cartográficos de referencia y no a la escala real de los elementos existentes en el territorio. La ubicación representada es de carácter referencial y no necesariamente corresponde al trazo definitivo del proyecto.

⁸ Fuente: Secretaría de Agua y Medio Ambiente, 2025.

⁹ COBIOCOM. Corredor Biocultural Centro Occidente de México. Fuente: Secretaría de Agua y Medio Ambiente, 2025.

¹⁰ Jerarquía de los centros de población en el Sistema Urbano Rural del Estado de Guanajuato, Iplaneg, 2026.

¹¹ Número de localidades existentes en cada Unidad de Gestión Ambiental y Territorial UGAT con información de Censo de Población y Vivienda, INEGI, 2020. Iplaneg 2026.

¹² Número de localidades existentes en cada Unidad de Gestión Ambiental y Territorial UGAT con información de Censo de Población y Vivienda, INEGI, 2020. Iplaneg 2026.

UGAT394

Grupo de UGAT

11. Aprovechamiento agropecuario de agricultura mixta de riego y temporal con asentamientos rurales

Política ambiental: Aprovechamiento sustentable

Política territorial: Fortalecimiento territorial

Región:

III.- Centro

Subregión:

VII.- Metropolitana Laja- Bajío

Municipio(s):

Apaseo el Alto

Superficie¹:

30.3 km²

Densidad de población³:

323.8 hab/km²

Población total²:

9,812 habitantes

Pendiente promedio⁴:

2.0°

Sistema Urbano Rural

C. Serv. Rurales

C. Serv. Urbanos

C. Art. del Sis.

C. Art. Reg.

C. Art. Metrop.

Ciudad Central

Carretera Federal

Carretera Estatal

Limites Municipales

Limite Estatal

Uso de Suelo y Vegetación

• AGRH. Agricultura de Riego y Humedad

• AGR T. Agricultura de Temporal

• AH. Asentamientos Humanos

• BC. Bosque Conservado

• BP. Bosque Perturbado

• CA. Cuerpo de Agua

• MC. Matorral Conservado

• MP. Matorral Perturbado

• PI. Pastizal Inducido

• PN. Pastizal Natural

• SBCC. Selva Baja Caducifolia Conservada

• SBCCP. Selva Baja Caducifolia Perturbada

• SVEG. Zona Sin Vegetación Aparente

• Otros⁶. Otros Tipos de Vegetación

Porcentaje de cobertura COBIOCOM⁹:

13.1%

Áreas Prioritarias para el Mantenimiento de Bienes y Servicios Ambientales (APMSA):

3.0%

Ubicación

Cobertura de uso de suelo y vegetación⁵

Delimitación de UGAT⁷

Potencial de recarga⁸

Baja: 10.8%

Media: 81.9%

Alta: 0.0%

Zona de conservación hidrológica (ZCH):

6.3%

Cuerpo de agua:

0.0%

MODELO

Lineamiento - Meta	L11 Preservar el valor agroecológico de la UGAT y mejorar el aprovechamiento sustentable de las zonas de desarrollo rural, potencializando el desarrollo del sector agroindustrial e impulsando la implementación de medidas productivas eficientes en el uso y reúso del agua; la aplicación responsable de fertilizantes, agroquímicos y otras prácticas que mejoren las condiciones del suelo y la capacidad de los cultivos para afrontar el cambio climático, así como la gestión del suelo para regular el crecimiento ordenado de los asentamientos.
--------------------	---

Sectores del Desarrollo				
Afinidad sectorial	Rectores	Coadyuvantes	Asociados	De interés
	Agrícola	Pecuario	Infraestructura y asentamientos humanos	Industrial, energético, minero y turismo
Actividades sectoriales compatibles	Agricultura de temporal, Agricultura de riego, Ganadería extensiva, Ganadería intensiva, Turismo alternativo, Asentamientos humanos rurales, Infraestructura puntual, Infraestructura lineal, Infraestructura de área, Industria ligera, Industria mediana, Energía solar, Minería no metálica de alta disponibilidad			
Actividades sectoriales incompatibles	Acuicultura, Forestal maderable, Forestal no maderable, Conservación, Turismo convencional, Asentamientos humanos urbanos, Industria pesada, Energía eólica, Minería no metálica de baja disponibilidad, Minería metálica			
Criterios de regulación ecológica	AG50_03; AG50_04; AG50_05; AG50_06; AG50_07; AG50_08; AG50_09; AG50_10; AG50_11;AGT50_01; AGT50_02; AGT50_03; AGT50_04;AGR50_01; AGR50_02; AGR50_03; AGR50_04; AGR50_05; AGR50_06; AGR50_07; AGR50_08; AGR50_09; AGR50_10; AGR50_11;AGI50_01; AGI50_02; AGI50_03; AGI50_04; AGI50_05; AGI50_06; AGI50_07; AGI50_08; AGI50_09; AGI50_10; AGI50_11; AGI50_12; AGI50_13; AGI50_14; AGI50_15;GEX50_02; GEX50_03; GEX50_04;GEX50_06; GEX50_07;GIN50_01; GIN50_02; GIN50_03; GIN50_04; GIN50_05; GIN50_06; GIN50_07;TAL50_01; TAL50_04; TAL50_06; TAL50_07; TAL50_11; TAL50_12; TAL50_13; TAL50_14; TAL50_16;AHR50_01; AHR50_02; AHR50_03 AHR50_04; AHR50_05; AHR50_06; AHR50_07; AHR50_08; AHR50_09; AHR50_11; AHR50_12;IF50_01; IF50_02; IF50_03; IF50_04; IF50_05;IFP50_01; IFP50_02; IFP50_03;IFL50_01; IFL50_02; IFL50_03; IFL50_04; IFL50_05; IFL50_06; IFL50_07; IFL50_08;IFA50_01; IFA50_02;IN50_01; IN50_02; IN50_03; IN50_04; IN50_05; IN50_06; IN50_07; IN50_08; IN50_09; IN50_10; IN50_11; IN50_12; IN50_13; IN50_14; IN50_15; IN50_16; IN50_17; IN50_18;INL50_01; INL50_02; INL50_03;INM50_01; INM50_02; INM50_03;SOL50_01; SOL50_02; SOL50_03; SOL50_04; SOL50_05;MNM50A_01; MNMA50_02; MNMA50_03; MNMA50_04; MNMA50_05; MNMA50_06; MNMA50_07; MNMA50_10;PAT50_03;GEO50_01; GEO50_02; GEO50_03; GEO50_04; GEO50_05			
Estrategias ambientales y territoriales	E-01, E-04, E-06, E-11, E-13, E-14, E-16, E-17, E-18, E-19, E-20, E-21, E-22, E-26, E-27, E-28, E-29, E-30, E-31, E-32, E-33, E-34, E-35, E-36, E-37, E-38, E-39, E-40, E-41, E-43, E-44, E-46, E-47, E-48 y E-49			

Sistema Urbano Rural ¹⁰					Pueblos y comunidades indígenas:
Clasificación:	Localidades con población de 2,500 a 4,999 habitantes ¹¹	No.	2	Nombre de las localidades:	
Centro de Servicios Rurales	Localidades con población de 5,000 habitantes y más ¹²	Pob.	7,246	San Bartolomé Aguas Calientes, San Juan del Llano	Si hay presencia
		No.	0	Nombre de las localidades:	
		Pob.	0	Sin localidad	

¹ Superficie calculada en kilómetros cuadrados por cada Unidad de Gestión Ambiental y Territorial UGAT, Iplaneg 2026.

² Población total calculada para cada Unidad de Gestión Ambiental y Territorial UGAT con información de Censo de Población y Vivienda, INEGI, 2020. Iplaneg 2026.

³ Densidad poblacional calculada para cada Unidad de Gestión Ambiental y Territorial UGAT con información de Censo de Población y Vivienda, INEGI, 2020. Iplaneg 2026.

⁴ Fuente: Calculada con el Continuo de Elevaciones Mexicano y Modelos Digitales de Elevación (15 m, versión 4.0), del INEGI, 2013.

⁵ Actualización de la cobertura de uso de suelo y vegetación al año 2024.

⁶ Incluye los tipos de vegetación: vegetación acuática y subacuática, otros tipos de vegetación, matorral xerófilo y bosque espinoso.

⁷ Trazo del Camino Real de Tierra Adentro y sitios con valor patrimonial: Información de la SECTURI y de la declaratoria publicada en el POEG (núm. 131, segunda parte, 01 de julio de 2024; Decreto Gubernativo núm. 171).

Los elementos representados en el mapa corresponden a símbolos cartográficos de referencia y no a la escala real de los elementos existentes en el territorio. La ubicación representada es de carácter referencial y no necesariamente corresponde al trazo definitivo del proyecto.

⁸ Fuente: Secretaría de Agua y Medio Ambiente, 2025.

⁹ COBIOCOM. Corredor Biocultural Centro Occidente de México. Fuente: Secretaría de Agua y Medio Ambiente, 2025.

¹⁰ Jerarquía de los centros de población en el Sistema Urbano Rural del Estado de Guanajuato, Iplaneg, 2026.

¹¹ Número de localidades existentes en cada Unidad de Gestión Ambiental y Territorial UGAT con información de Censo de Población y Vivienda, INEGI, 2020. Iplaneg 2026.

¹² Número de localidades existentes en cada Unidad de Gestión Ambiental y Territorial UGAT con información de Censo de Población y Vivienda, INEGI, 2020. Iplaneg 2026.

Política ambiental: Restauración ecológica

Región:

Subregión:

Municipio(s):

Apaseo el Grande

Superficie¹:
0.7 km²

Densidad de población³:
0.0 hab/km²

Población total²:
0 habitantes

Pendiente promedio⁴:
3.0°

Sistema Urbano Rural

C. Serv. Rurales

C. Serv. Urbanos

C. Art. del Sis.

C. Art. Reg.

C. Art. Metrop.

Ciudad Central

Carretera Federal

Carretera Estatal

Limites Municipales

Limite Estatal

Uso de Suelo y Vegetación

• AGRH. Agricultura de Riego y Humedad

• AGR T. Agricultura de Temporal

• AH. Asentamientos Humanos

• BC. Bosque Conservado

• BP. Bosque Perturbado

• CA. Cuerpo de Agua

• MC. Matorral Conservado

• MP. Matorral Perturbado

• PI. Pastizal Inducido

• PN. Pastizal Natural

• SBCC. Selva Baja Caducifolia Conservada

• SBCP. Selva Baja Caducifolia Perturbada

• SVEG. Zona Sin Vegetación Aparente

• Otros⁶. Otros Tipos de Vegetación

Porcentaje de cobertura COBIOCOM⁹:

40.7%

Áreas Prioritarias para el Mantenimiento de Bienes y Servicios Ambientales (APMSA):

0.0%

Política territorial: Rehabilitación territorial

Ubicación

Cobertura de uso de suelo y vegetación⁵

Delimitación de UGAT⁷

Potencial de recarga⁸

Baja: 2.7%

Media: 0.0%

Alta: 97.3%

Zona de conservación hidrológica (ZCH):

0.0%

Cuerpo de agua:

0.0%

MODELO

Lineamiento - Meta	L9 Implementar las medidas establecidas para la regeneración ambiental del sitio o en su caso consolidar el aprovechamiento sustentable de las actividades extractivas de materiales pétreos en la UGAT, a través de cumplimiento y seguimiento de la Norma Técnica Ecológica NTE-IEE-002/2007.
--------------------	---

Sectores del Desarrollo				
Afinidad sectorial	Rectores	Coadyuvantes	Asociados	De interés
	Minero	Infraestructura	Energético	Industrial
Actividades sectoriales compatibles	Infraestructura puntual, Infraestructura lineal, Infraestructura de área, Industria ligera, Energía solar, Minería no metálica de alta disponibilidad			
Actividades sectoriales incompatibles	Acuicultura, Agricultura de temporal, Agricultura de riego, Ganadería extensiva, Ganadería intensiva, Forestal maderable, Forestal no maderable, Conservación, Turismo alternativo, Turismo convencional, Asentamientos humanos rurales,Asentamientos humanos urbanos, Industria mediana, Industria pesada, Energía eólica, Minería no metálica de baja disponibilidad, Minería metálica			
Criterios de regulación ecológica	IF50_01; IF50_02; IF50_03; IF50_04; IF50_05;IFP50_01; IFP50_02; IFP50_03;IFL50_01; IFL50_02; IFL50_03; IFL50_04; IFL50_05; IFL50_06; IFL50_07; IFL50_08;IFA50_01; IFA50_02;IN50_01; IN50_02; IN50_03; IN50_04; IN50_05; IN50_06; IN50_07; IN50_08; IN50_09; IN50_10; IN50_11; IN50_12; IN50_13; IN50_14; IN50_15; IN50_16; IN50_17; IN50_18;INL50_01; INL50_02; INL50_03;SOL50_01; SOL50_02; SOL50_03; SOL50_04; SOL50_05;MNM50A_01; MNMA50_02; MNMA50_03; MNMA50_04; MNMA50_05; MNMA50_06; MNMA50_08; MNMA50_10;PAT50_03;GEO50_01; GEO50_02; GEO50_03; GEO50_04; GEO50_05			
Estrategias ambientales y territoriales	E-04, E-05, E-07, E-09, E-10, E-19, E-32, E-33, E-43, E-44, E-46, E-47, E-48 y E-49			

Sistema Urbano Rural ¹⁰					Pueblos y comunidades indígenas:
Clasificación:	Localidades con población de 2,500 a 4,999 habitantes ¹¹	No. Pob.	0 0	Nombre de las localidades: Sin localidad	
No aplica	Localidades con población de 5,000 habitantes y más ¹²	No. Pob.	0 0	No hay presencia	

¹ Superficie calculada en kilómetros cuadrados por cada Unidad de Gestión Ambiental y Territorial UGAT, Iplaneg 2026.

² Población total calculada para cada Unidad de Gestión Ambiental y Territorial UGAT con información de Censo de Población y Vivienda, INEGI, 2020. Iplaneg 2026.

³ Densidad poblacional calculada para cada Unidad de Gestión Ambiental y Territorial UGAT con información de Censo de Población y Vivienda, INEGI, 2020. Iplaneg 2026.

⁴ Fuente: Calculada con el Continuo de Elevaciones Mexicano y Modelos Digitales de Elevación (15 m, versión 4.0), del INEGI, 2013.

⁵ Actualización de la cobertura de uso de suelo y vegetación al año 2024.

⁶ Incluye los tipos de vegetación: vegetación acuática y subacuática, otros tipos de vegetación, matorral xerófilo y bosque espinoso.

⁷ Trazo del Camino Real de Tierra Adentro y sitios con valor patrimonial: Información de la SECTURI y de la declaratoria publicada en el POEG (núm. 131, segunda parte, 01 de julio de 2024; Decreto Gubernativo núm. 171). Los elementos representados en el mapa corresponden a símbolos cartográficos de referencia y no a la escala real de los elementos existentes en el territorio. La ubicación representada es de carácter referencial y no necesariamente corresponde al trazo definitivo del proyecto.

⁸ Fuente: Secretaría de Agua y Medio Ambiente, 2025.

⁹ COBIOCOM. Corredor Biocultural Centro Occidente de México. Fuente: Secretaría de Agua y Medio Ambiente, 2025.

¹⁰ Jerarquía de los centros de población en el Sistema Urbano Rural del Estado de Guanajuato, Iplaneg, 2026.

¹¹ Número de localidades existentes en cada Unidad de Gestión Ambiental y Territorial UGAT con información de Censo de Población y Vivienda, INEGI, 2020. Iplaneg 2026.

¹² Número de localidades existentes en cada Unidad de Gestión Ambiental y Territorial UGAT con información de Censo de Población y Vivienda, INEGI, 2020. Iplaneg 2026.

UGAT396

Grupo de UGAT

1. Área Natural Protegida Cerro Prieto- El Tambor

Política ambiental: Área Natural Protegida

Región: IV.- Sur

Subregión: IX.- Lacustre

Municipio(s): Valle de Santiago

Superficie¹: 1.6 km²

Densidad de población³: 0.0 hab/km²

Población total²: 0 habitantes

Pendiente promedio⁴: 8.5°

Simbología

Sistema Urbano Rural

C. Serv. Rurales

C. Serv. Urbanos

C. Art. del Sis.

C. Art. Reg.

C. Art. Metrop.

Ciudad Central

Carretera Federal

Carretera Estatal

Limites Municipales

Limite Estatal

Uso de Suelo y Vegetación

• AGRH. Agricultura de Riego y Humedad

• AGR T. Agricultura de Temporal

• AH. Asentamientos Humanos

• BC. Bosque Conservado

• BP. Bosque Perturbado

• CA. Cuerpo de Agua

• MC. Matorral Conservado

• MP. Matorral Perturbado

• PI. Pastizal Inducido

• PN. Pastizal Natural

• SBCC. Selva Baja Caducifolia Conservada

• SBCEP. Selva Baja Caducifolia Perturbada

• SVEG. Zona Sin Vegetación Aparente

• Otros⁶. Otros Tipos de Vegetación

Porcentaje de cobertura COBIOCOM⁹: 0.0%

Áreas Prioritarias para el Mantenimiento de Bienes y Servicios Ambientales (APMSA): 96.0%

Política territorial: Área Natural Protegida

Ubicación

Cobertura de uso de suelo y vegetación⁵

Delimitación de UGAT⁷

Potencial de recarga⁸

100%

MC

Baja: 0.0%

Media: 16.3%

Alta: 11.4%

Zona de conservación hidrológica (ZCH): 72.3%

Cuerpo de agua: 0.0%

MODELO

Lineamiento - Meta	L1 Preservar y restaurar el equilibrio ecológico en los ecosistemas y asegurar su aprovechamiento racional implementando el Programa de Manejo decretado del ANP o su Estrategia.
--------------------	---

Sectores del Desarrollo				
Afinidad sectorial	Rectores	Coadyuvantes	Asociados	De interés
	Sujeto a Programa de Manejo	Sujeto a Programa de Manejo	Sujeto a Programa de Manejo	Sujeto a Programa de Manejo
Actividades sectoriales compatibles	Sujeto a programa de manejo			
Actividades sectoriales incompatibles	Sujeto a programa de manejo			
Criterios de regulación ecológica	No aplica			
Estrategias ambientales y territoriales	E-03, E-05, E-46, E-47, E-48 y E-49			

Sistema Urbano Rural ¹⁰					Pueblos y comunidades indígenas:
Clasificación:	Localidades con población de 2,500 a 4,999 habitantes ¹¹	No. Pob.	00	Nombre de las localidades: Sin localidad	
No aplica	Localidades con población de 5,000 habitantes y más ¹²	No. Pob.	00	No hay presencia	

¹ Superficie calculada en kilómetros cuadrados por cada Unidad de Gestión Ambiental y Territorial UGAT, Iplaneg 2026.

² Población total calculada para cada Unidad de Gestión Ambiental y Territorial UGAT con información de Censo de Población y Vivienda, INEGI, 2020. Iplaneg 2026.

³ Densidad poblacional calculada para cada Unidad de Gestión Ambiental y Territorial UGAT con información de Censo de Población y Vivienda, INEGI, 2020. Iplaneg 2026.

⁴ Fuente: Calculada con el Continuo de Elevaciones Mexicano y Modelos Digitales de Elevación (15 m, versión 4.0), del INEGI, 2013.

⁵ Actualización de la cobertura de uso de suelo y vegetación al año 2024.

⁶ Incluye los tipos de vegetación: vegetación acuática y subacuática, otros tipos de vegetación, matorral xerófilo y bosque espinoso.

⁷ Trazo del Camino Real de Tierra Adentro y sitios con valor patrimonial: Información de la SECTURI y de la declaratoria publicada en el POEG (núm. 131, segunda parte, 01 de julio de 2024; Decreto Gubernativo núm. 171). Los elementos representados en el mapa corresponden a símbolos cartográficos de referencia y no a la escala real de los elementos existentes en el territorio. La ubicación representada es de carácter referencial y no necesariamente corresponde al trazo definitivo del proyecto.

⁸ Fuente: Secretaría de Agua y Medio Ambiente, 2025.

⁹ COBIOCOM. Corredor Biocultural Centro Occidente de México. Fuente: Secretaría de Agua y Medio Ambiente, 2025.

¹⁰ Jerarquía de los centros de población en el Sistema Urbano Rural del Estado de Guanajuato, Iplaneg, 2026.

¹¹ Número de localidades existentes en cada Unidad de Gestión Ambiental y Territorial UGAT con información de Censo de Población y Vivienda, INEGI, 2020. Iplaneg 2026.

¹² Número de localidades existentes en cada Unidad de Gestión Ambiental y Territorial UGAT con información de Censo de Población y Vivienda, INEGI, 2020. Iplaneg 2026.

UGAT

397

Grupo de UGAT

8. Restauración ecológica de las funciones productivas

Política ambiental:

Restauración ecológica

Política territorial:

Rehabilitación territorial

Región:

III.- Centro

Subregión:

VII.- Metropolitana Laja- Bajío

Municipio(s):

Apaseo el Alto, Apaseo el Grande, Celaya

Superficie¹:

42.6 km²

Densidad de población³:

104.7 hab/km²

Población total²:

4,462 habitantes

Pendiente promedio⁴:

3.3°

Sistema Urbano Rural

C. Serv. Rurales

C. Serv. Urbanos

C. Art. del Sis.

C. Art. Reg.

C. Art. Metrop.

Ciudad Central

Carretera Federal

Carretera Estatal

Limites Municipales

Limite Estatal

Uso de Suelo y Vegetación

• AGRH. Agricultura de Riego y Humedad

• AGR T. Agricultura de Temporal

• AH. Asentamientos Humanos

• BC. Bosque Conservado

• BP. Bosque Perturbado

• CA. Cuerpo de Agua

• MC. Matorral Conservado

• MP. Matorral Perturbado

• PI. Pastizal Inducido

• PN. Pastizal Natural

• SBCC. Selva Baja Caducifolia Conservada

• SBGP. Selva Baja Caducifolia Perturbada

• SVEG. Zona Sin Vegetación Aparente

• Otros⁶. Otros Tipos de Vegetación

Porcentaje de cobertura COBIOCOM⁹:

2.0%

Áreas Prioritarias para el Mantenimiento de Bienes y Servicios Ambientales (APMSA):

5.0%

Ubicación

Cobertura de uso de suelo y vegetación⁵

Delimitación de UGAT⁷

Potencial de recarga⁸

Baja: 27.9%

Media: 71.3%

Alta: 0.0%

Zona de conservación hidrológica (ZCH):

0.0%

Cuerpo de agua:

0.0%

MODELO

Lineamiento - Meta	L8 Recuperar las funciones productivas de la UGAT a mediano plazo, implementando prácticas de manejo sustentables en los sectores con vocación territorial, que permitan controlar y revertir las condiciones de deterioro de suelos, agua y vegetación, potencializando su aprovechamiento y el mejoramiento de las localidades rurales.
--------------------	---

Sectores del Desarrollo					
Afinidad sectorial	Rectores		Coadyuvantes	Asociados	De interés
	Agrícola		Pecuario	Asentamientos humanos y turismo	Infraestructura, energético y minero
Actividades sectoriales compatibles	Agricultura de temporal, Agricultura de riego, Ganadería extensiva, Ganadería intensiva, Turismo alternativo, Asentamientos humanos rurales, Infraestructura puntual, Infraestructura lineal, Infraestructura de área, Energía solar, Minería no metálica de baja disponibilidad, Minería no metálica de alta disponibilidad				
Actividades sectoriales incompatibles	Acuicultura, Forestal maderable, Forestal no maderable, Conservación, Turismo convencional, Asentamientos humanos urbanos, Industria ligera, Industria mediana, Industria pesada, Energía eólica, Minería metálica				
Criterios de regulación ecológica	AG50_01; AG50_02; AG50_03; AG50_04; AG50_05; AG50_06; AG50_07; AG50_08; AG50_09; AG50_10; AG50_11; AG50_12; AGT50_01; AGT50_02; AGT50_03; AGT50_04; AGR50_01; AGR50_02; AGR50_03; AGR50_04; AGR50_05; AGR50_06; AGR50_07; AGR50_08; AGR50_09; AGR50_10; AGR50_11; GEX50_01; GEX50_02; GEX50_03; GEX50_04; GEX50_05; GEX50_06; GEX50_07; GIN50_01; GIN50_02; GIN50_03; GIN50_04; GIN50_05; GIN50_06; GIN50_07; RES50_01; RES50_03; TAL50_01; TAL50_06; TAL50_07; TAL50_08; TAL50_09; TAL50_10; TAL50_11; TAL50_12; TAL50_13; TAL50_14; TAL50_15; AHR50_01; AHR50_02; AHR50_03; AHR50_04; AHR50_05; AHR50_06; AHR50_07; AHR50_08; AHR50_09; AHR50_10; AHR50_11; IF50_01; IF50_02; IF50_03; IF50_04; IF50_05; IFP50_01; IFP50_02; IFP50_03; IFL50_01; IFL50_02; IFL50_03; IFL50_04; IFL50_05; IFL50_06; IFL50_07; IFL50_08; IFA50_01; IFA50_02; SOL50_01; SOL50_02; SOL50_03; SOL50_04; SOL50_05; MNMB50_01; MNMB50_02; MNMB50_03; MNMB50_04; MNMB50_05; MNMB50_06; MNMB50_07; MNMB50_08; MNMA50_01; MNMA50_02; MNMA50_03; MNMA50_04; MNMA50_05; MNMA50_06; MNMA50_07; MNMA50_08; MNMA50_09; MNMA50_10; PAT50_03; GEO50_01; GEO50_02; GEO50_03; GEO50_04; GEO50_05				
Estrategias ambientales y territoriales	E-05, E-07, E-09, E-18, E-19, E-21, E-28, E-29, E-30, E-31, E-32, E-33, E-34, E-36, E-37, E-38, E-39, E-40, E-43, E-44, E-46, E-47, E-48 y E-49				

Sistema Urbano Rural ¹⁰					Pueblos y comunidades indígenas:
Clasificación:	Localidades con población de 2,500 a 4,999 habitantes ¹¹	No. Pob.	0	Nombre de las localidades:	
No aplica	Localidades con población de 5,000 habitantes y más ¹²	No. Pob.	0	Nombre de las localidades:	No hay presencia

¹ Superficie calculada en kilómetros cuadrados por cada Unidad de Gestión Ambiental y Territorial UGAT, Iplaneg 2026.

² Población total calculada para cada Unidad de Gestión Ambiental y Territorial UGAT con información de Censo de Población y Vivienda, INEGI, 2020. Iplaneg 2026.

³ Densidad poblacional calculada para cada Unidad de Gestión Ambiental y Territorial UGAT con información de Censo de Población y Vivienda, INEGI, 2020. Iplaneg 2026.

⁴ Fuente: Calculada con el Continuo de Elevaciones Mexicano y Modelos Digitales de Elevación (15 m, versión 4.0), del INEGI, 2013.

⁵ Actualización de la cobertura de uso de suelo y vegetación al año 2024.

⁶ Incluye los tipos de vegetación: vegetación acuática y subacuática, otros tipos de vegetación, matorral xerófilo y bosque espinoso.

⁷ Trazo del Camino Real de Tierra Adentro y sitios con valor patrimonial: Información de la SECTURI y de la declaratoria publicada en el POEG (núm. 131, segunda parte, 01 de julio de 2024; Decreto Gubernativo núm. 171). Los elementos representados en el mapa corresponden a símbolos cartográficos de referencia y no a la escala real de los elementos existentes en el territorio. La ubicación representada es de carácter referencial y no necesariamente corresponde al trazo definitivo del proyecto.

⁸ Fuente: Secretaría de Agua y Medio Ambiente, 2025.

⁹ COBIOCOM. Corredor Biocultural Centro Occidente de México. Fuente: Secretaría de Agua y Medio Ambiente, 2025.

¹⁰ Jerarquía de los centros de población en el Sistema Urbano Rural del Estado de Guanajuato, Iplaneg, 2026.

¹¹ Número de localidades existentes en cada Unidad de Gestión Ambiental y Territorial UGAT con información de Censo de Población y Vivienda, INEGI, 2020. Iplaneg 2026.

¹² Número de localidades existentes en cada Unidad de Gestión Ambiental y Territorial UGAT con información de Censo de Población y Vivienda, INEGI, 2020. Iplaneg 2026.

UGAT398

Grupo de UGAT

11. Aprovechamiento agropecuario de agricultura mixta de riego y temporal con asentamientos rurales

Política ambiental: Aprovechamiento sustentable

Política territorial: Control territorial

Región:

III.- Centro

Subregión:

VII.- Metropolitana Laja- Bajío

Municipio(s):

Apaseo el Grande, Celaya

Superficie¹:

22.2 km²

Densidad de población³:

422.6 hab/km²

Población total²:

9,381 habitantes

Pendiente promedio⁴:

0.5°

Sistema Urbano Rural

C. Serv. Rurales

C. Serv. Urbanos

C. Art. del Sis.

C. Art. Reg.

C. Art. Metrop.

Ciudad Central

Carretera Federal

Carretera Estatal

Limites Municipales

Limite Estatal

Uso de Suelo y Vegetación

• AGRH. Agricultura de Riego y Humedad

• AGR T. Agricultura de Temporal

• AH. Asentamientos Humanos

• BC. Bosque Conservado

• BP. Bosque Perturbado

• CA. Cuerpo de Agua

• MC. Matorral Conservado

• MP. Matorral Perturbado

• PI. Pastizal Inducido

• PN. Pastizal Natural

• SBCC. Selva Baja Caducifolia Conservada

• SBCP. Selva Baja Caducifolia Perturbada

• SVEG. Zona Sin Vegetación Aparente

• Otros⁶. Otros Tipos de Vegetación

Porcentaje de cobertura COBIOCOM⁹:

0.0%

Áreas Prioritarias para el Mantenimiento de Bienes y Servicios Ambientales (APMSA):

0.0%

Ubicación

Cobertura de uso de suelo y vegetación⁵

Delimitación de UGAT⁷

Potencial de recarga⁸

Baja: 0.0%

Media: 91.5%

Alta: 0.0%

Zona de conservación hidrológica (ZCH):

8.5%

Cuerpo de agua:

0.0%

MODELO

Lineamiento - Meta	L11 Preservar el valor agroecológico de la UGAT y mejorar el aprovechamiento sustentable de las zonas de desarrollo rural, potencializando el desarrollo del sector agroindustrial e impulsando la implementación de medidas productivas eficientes en el uso y reúso del agua; la aplicación responsable de fertilizantes, agroquímicos y otras prácticas que mejoren las condiciones del suelo y la capacidad de los cultivos para afrontar el cambio climático, así como la gestión del suelo para regular el crecimiento ordenado de los asentamientos.
--------------------	---

Sectores del Desarrollo					
Afinidad sectorial	Rectores		Coadyuvantes	Asociados	De interés
	Agrícola		Pecuario	Infraestructura y asentamientos humanos	Industrial, energético, minero, acuacultura y turismo
Actividades sectoriales compatibles	Acuacultura, Agricultura de temporal, Agricultura de riego, Ganadería extensiva, Ganadería intensiva, Turismo alternativo, Asentamientos humanos rurales, Infraestructura puntual, Infraestructura lineal, Infraestructura de área,Industria ligera, Energía solar, Minería no metálica de alta disponibilidad				
Actividades sectoriales incompatibles	Forestal maderable, Forestal no maderable, Conservación, Turismo convencional, Asentamientos humanos urbanos, Industria mediana, Industria pesada, Energía eólica, Minería no metálica de baja disponibilidad, Minería metálica				
Criterios de regulación ecológica	ACU50_01; ACU50_02; ACU50_03; ACU50_04; ACU50_05; ACU50_06;AG50_03; AG50_04; AG50_05; AG50_06; AG50_07; AG50_08; AG50_09; AG50_10; AG50_11;AGT50_01; AGT50_02; AGT50_03; AGT50_04;AGR50_01; AGR50_02; AGR50_03; AGR50_04; AGR50_05; AGR50_06; AGR50_07; AGR50_08; AGR50_09; AGR50_10; AGR50_11;AGI50_01; AGI50_02; AGI50_03; AGI50_04; AGI50_05; AGI50_06; AGI50_07; AGI50_08; AGI50_09; AGI50_10; AGI50_11; AGI50_12; AGI50_13; AGI50_14; AGI50_15;GEX50_02; GEX50_03; GEX50_04;GEX50_06; GEX50_07;GIN50_01; GIN50_02; GIN50_03; GIN50_04; GIN50_05; GIN50_06; GIN50_07;TAL50_01; TAL50_04; TAL50_06; TAL50_07; TAL50_11; TAL50_12; TAL50_13; TAL50_14;AHR50_01; AHR50_02; AHR50_03 AHR50_04; AHR50_05; AHR50_06; AHR50_07; AHR50_08; AHR50_09; AHR50_11; AHR50_12;IF50_01; IF50_02; IF50_03; IF50_04; IF50_05;IFP50_01; IFP50_02; IFP50_03;IFL50_01; IFL50_02; IFL50_03; IFL50_04; IFL50_05; IFL50_06; IFL50_07; IFL50_08;IFA50_01; IFA50_02;IN50_01; IN50_02; IN50_03; IN50_04; IN50_05; IN50_06; IN50_07; IN50_08; IN50_09; IN50_10; IN50_11; IN50_12; IN50_13; IN50_14; IN50_15; IN50_16; IN50_17; IN50_18;INL50_01; INL50_02; INL50_03;SOL50_01; SOL50_02; SOL50_03; SOL50_04; SOL50_05;MNM50A_01; MNMA50_02; MNMA50_03; MNMA50_04; MNMA50_05; MNMA50_06; MNMA50_07; MNMA50_10;PAT50_03;GEO50_01; GEO50_02; GEO50_03; GEO50_04; GEO50_05				
Estrategias ambientales y territoriales	E-01, E-06, E-13, E-14, E-16, E-17, E-18, E-19, E-21, E-22, E-26, E-27, E-28, E-29, E-30, E-31, E-32, E-33, E-34, E-35, E-36, E-37, E-38, E-39, E-40, E-41, E-43, E-44, E-46, E-47, E-48 y E-49				

Sistema Urbano Rural ¹⁰					Pueblos y comunidades indígenas:
Clasificación:	Localidades con población de 2,500 a 4,999 habitantes ¹¹	No.	1	Nombre de las localidades: Juan Martín	
Centro de Servicios Rurales	Localidades con población de 5,000 habitantes y más ¹²	Pob.	3,086	No hay presencia	
		No.	0		Nombre de las localidades: Sin localidad
		Pob.	0		

¹ Superficie calculada en kilómetros cuadrados por cada Unidad de Gestión Ambiental y Territorial UGAT, Iplaneg 2026.

² Población total calculada para cada Unidad de Gestión Ambiental y Territorial UGAT con información de Censo de Población y Vivienda, INEGI, 2020. Iplaneg 2026.

³ Densidad poblacional calculada para cada Unidad de Gestión Ambiental y Territorial UGAT con información de Censo de Población y Vivienda, INEGI, 2020. Iplaneg 2026.

⁴ Fuente: Calculada con el Continuo de Elevaciones Mexicano y Modelos Digitales de Elevación (15 m, versión 4.0), del INEGI, 2013.

⁵ Actualización de la cobertura de uso de suelo y vegetación al año 2024.

⁶ Incluye los tipos de vegetación: vegetación acuática y subacuática, otros tipos de vegetación, matorral xerófilo y bosque espinoso.

⁷ Trazo del Camino Real de Tierra Adentro y sitios con valor patrimonial: Información de la SECTURI y de la declaratoria publicada en el POEG (núm. 131, segunda parte, 01 de julio de 2024; Decreto Gubernativo núm. 171).

Los elementos representados en el mapa corresponden a símbolos cartográficos de referencia y no a la escala real de los elementos existentes en el territorio. La ubicación representada es de carácter referencial y no necesariamente corresponde al trazo definitivo del proyecto.

⁸ Fuente: Secretaría de Agua y Medio Ambiente, 2025.

⁹ COBIOCOM. Corredor Biocultural Centro Occidente de México. Fuente: Secretaría de Agua y Medio Ambiente, 2025.

¹⁰ Jerarquía de los centros de población en el Sistema Urbano Rural del Estado de Guanajuato, Iplaneg, 2026.

¹¹ Número de localidades existentes en cada Unidad de Gestión Ambiental y Territorial UGAT con información de Censo de Población y Vivienda, INEGI, 2020. Iplaneg 2026.

¹² Número de localidades existentes en cada Unidad de Gestión Ambiental y Territorial UGAT con información de Censo de Población y Vivienda, INEGI, 2020. Iplaneg 2026.

Política ambiental:

Aprovechamiento sustentable

Política territorial:

Fortalecimiento territorial

Región:

III.- Centro

Subregión:

VII.- Metropolitana Laja- Bajío

Municipio(s):

Celaya, Cortazar

Superficie¹:

21.8 km²

Densidad de población³:

263.4 hab/km²

Población total²:

5,742 habitantes

Pendiente promedio⁴:

0.4°

Sistema Urbano Rural

C. Serv. Rurales

C. Serv. Urbanos

C. Art. del Sis.

C. Art. Reg.

C. Art. Metrop.

Ciudad Central

Carretera Federal

Carretera Estatal

Limites Municipales

Limite Estatal

Uso de Suelo y Vegetación

• AGRH. Agricultura de Riego y Humedad

• AGR T. Agricultura de Temporal

• AH. Asentamientos Humanos

• BC. Bosque Conservado

• BP. Bosque Perturbado

• CA. Cuerpo de Agua

• MC. Matorral Conservado

• MP. Matorral Perturbado

• PI. Pastizal Inducido

• PN. Pastizal Natural

• SBCC. Selva Baja Caducifolia Conservada

• SBCEP. Selva Baja Caducifolia Perturbada

• SVEG. Zona Sin Vegetación Aparente

• Otros⁶. Otros Tipos de Vegetación

Porcentaje de cobertura COBIOCOM⁹:

0.0%

Áreas Prioritarias para el Mantenimiento de Bienes y Servicios Ambientales (APMSA):

0.0%

Ubicación

Cobertura de uso de suelo y vegetación⁵

Delimitación de UGAT⁷

Potencial de recarga⁸

Baja: 0.0%

Media: 85.5%

Alta: 0.0%

Zona de conservación hidrológica (ZCH):

14.5%

Cuerpo de agua:

0.0%

MODELO

Lineamiento - Meta	L12 Impulsar la consolidación en la tecnificación del riego, gestión eficiente del agua y fomento de cultivos de menor demanda hídrica; aplicación responsable de fertilizantes y agroquímicos, y otras prácticas que mejoren las condiciones del suelo, así como la gestión integral de residuos, así como la gestión del suelo para regular el crecimiento ordenado de los asentamientos.
--------------------	---

Sectores del Desarrollo

Afinidad sectorial	Rectores	Coadyuvantes	Asociados	De interés
	Agrícola	Pecuario	Infraestructura, acuacultura y asentamientos humanos	Industrial, energético, minero y turismo
Actividades sectoriales compatibles	Acuacultura, Agricultura de riego, Ganadería extensiva, Turismo alternativo, Asentamientos humanos rurales, Infraestructura puntual, Infraestructura lineal, Infraestructura de área, Industria ligera, Energía solar,Minería no metálica de alta disponibilidad			
Actividades sectoriales incompatibles	Agricultura de temporal, Ganadería intensiva, Forestal maderable, Forestal no maderable, Conservación, Turismo convencional, Asentamientos humanos urbanos, Industria mediana, Industria pesada, Energía eólica,Minería no metálica de baja disponibilidad, Minería metálica			
Criterios de regulación ecológica	ACU50_01; ACU50_02; ACU50_03; ACU50_04; ACU50_05; ACU50_06;AG50_03; AG50_04; AG50_05; AG50_06; AG50_07; AG50_08; AG50_09; AG50_10; AG50_11;AGR50_01; AGR50_02; AGR50_03; AGR50_04; AGR50_05; AGR50_06; AGR50_07; AGR50_08; AGR50_09; AGR50_10; AGR50_11;AGI50_01; AGI50_02; AGI50_03; AGI50_04; AGI50_05; AGI50_06; AGI50_07; AGI50_08; AGI50_09; AGI50_10; AGI50_11; AGI50_12; AGI50_13; AGI50_14; AGI50_15;GEX50_02; GEX50_03; GEX50_04;GEX50_06; GEX50_07;RIP50_02; RIP50_03; RIP50_08;TAL50_01; TAL50_04; TAL50_06; TAL50_07; TAL50_11; TAL50_12; TAL50_13; TAL50_14;AHR50_01; AHR50_02; AHR50_03 AHR50_04; AHR50_05; AHR50_06; AHR50_07; AHR50_08; AHR50_09; AHR50_11; AHR50_12;IF50_01; IF50_02; IF50_03; IF50_04; IF50_05;IFP50_01; IFP50_02; IFP50_03;IFL50_01; IFL50_02; IFL50_03; IFL50_04; IFL50_05; IFL50_06; IFL50_07; IFL50_08;IFA50_01; IFA50_02;IN50_01; IN50_02; IN50_03; IN50_04; IN50_05; IN50_06; IN50_07; IN50_08; IN50_09; IN50_10; IN50_11; IN50_12; IN50_13; IN50_14; IN50_15; IN50_16; IN50_17; IN50_18;INL50_01; INL50_02; INL50_03;SOL50_01; SOL50_02; SOL50_03; SOL50_04; SOL50_05;MNM50A_01; MNMA50_02; MNMA50_03; MNMA50_04; MNMA50_05; MNMA50_06; MNMA50_07; MNMA50_10;PAT50_03;GEO50_01; GEO50_02; GEO50_03; GEO50_04; GEO50_05			
Estrategias ambientales y territoriales	E-01, E-06, E-13, E-14, E-16, E-17, E-18, E-19, E-21, E-22, E-26, E-27, E-28, E-29, E-30, E-31, E-32, E-33, E-34, E-35, E-36, E-37, E-38, E-39, E-40, E-41, E-43, E-44, E-46, E-47, E-48 y E-49			

Sistema Urbano Rural ¹⁰					Pueblos y comunidades indígenas:
Clasificación:	Localidades con población de 2,500 a 4,999 habitantes ¹¹	No.	1	Nombre de las localidades: Primera Fracción de Crespo (El Molino)	
Centro de Servicios Rurales	Localidades con población de 5,000 habitantes y más ¹²	Pob.	4,045	No hay presencia	
		No.	0		Nombre de las localidades: Sin localidad
		Pob.	0		

¹ Superficie calculada en kilómetros cuadrados por cada Unidad de Gestión Ambiental y Territorial UGAT, Iplaneg 2026.

² Población total calculada para cada Unidad de Gestión Ambiental y Territorial UGAT con información de Censo de Población y Vivienda, INEGI, 2020. Iplaneg 2026.

³ Densidad poblacional calculada para cada Unidad de Gestión Ambiental y Territorial UGAT con información de Censo de Población y Vivienda, INEGI, 2020. Iplaneg 2026.

⁴ Fuente: Calculada con el Continuo de Elevaciones Mexicano y Modelos Digitales de Elevación (15 m, versión 4.0), del INEGI, 2013.

⁵ Actualización de la cobertura de uso de suelo y vegetación al año 2024.

⁶ Incluye los tipos de vegetación: vegetación acuática y subacuática, otros tipos de vegetación, matorral xerófilo y bosque espinoso.

⁷ Trazo del Camino Real de Tierra Adentro y sitios con valor patrimonial: Información de la SECTURI y de la declaratoria publicada en el POEG (núm. 131, segunda parte, 01 de julio de 2024; Decreto Gubernativo núm. 171).

Los elementos representados en el mapa corresponden a símbolos cartográficos de referencia y no a la escala real de los elementos existentes en el territorio. La ubicación representada es de carácter referencial y no necesariamente corresponde al trazo definitivo del proyecto.

⁸ Fuente: Secretaría de Agua y Medio Ambiente, 2025.

⁹ COBIOCOM. Corredor Biocultural Centro Occidente de México. Fuente: Secretaría de Agua y Medio Ambiente, 2025.

¹⁰ Jerarquía de los centros de población en el Sistema Urbano Rural del Estado de Guanajuato, Iplaneg, 2026.

¹¹ Número de localidades existentes en cada Unidad de Gestión Ambiental y Territorial UGAT con información de Censo de Población y Vivienda, INEGI, 2020. Iplaneg 2026.

¹² Número de localidades existentes en cada Unidad de Gestión Ambiental y Territorial UGAT con información de Censo de Población y Vivienda, INEGI, 2020. Iplaneg 2026.

Política ambiental: Aprovechamiento sustentable

Región:

Subregión:

Municipio(s):

Pénjamo

Superficie¹:
250.8 km²

Densidad de población³:
93.5 hab/km²

Población total²:
23,454 habitantes

Pendiente promedio⁴:
1.1°

Sistema Urbano Rural

C. Serv. Rurales

C. Serv. Urbanos

C. Art. del Sis.

C. Art. Reg.

C. Art. Metrop.

Ciudad Central

Carretera Federal

Carretera Estatal

Limites Municipales

Limite Estatal

Uso de Suelo y Vegetación

• AGRH. Agricultura de Riego y Humedad

• AGR T. Agricultura de Temporal

• AH. Asentamientos Humanos

• BC. Bosque Conservado

• BP. Bosque Perturbado

• CA. Cuerpo de Agua

• MC. Matorral Conservado

• MP. Matorral Perturbado

• PI. Pastizal Inducido

• PN. Pastizal Natural

• SBCC. Selva Baja Caducifolia Conservada

• SBCP. Selva Baja Caducifolia Perturbada

• SVEG. Zona Sin Vegetación Aparente

• Otros⁶. Otros Tipos de Vegetación

Porcentaje de cobertura COBIOCOM⁹:

0.0%

Áreas Prioritarias para el Mantenimiento de Bienes y Servicios Ambientales (APMSA):

17.0%

Política territorial: Fortalecimiento territorial

Ubicación

Cobertura de uso de suelo y vegetación⁵

Delimitación de UGAT⁷

Potencial de recarga⁸

Baja: 0.0%

Media: 78.6%

Alta: 19.3%

Zona de conservación hidrológica (ZCH):

1.9%

Cuerpo de agua:

0.0%

MODELO

Lineamiento - Meta	L12 Impulsar la consolidación en la tecnificación del riego, gestión eficiente del agua y fomento de cultivos de menor demanda hídrica; aplicación responsable de fertilizantes y agroquímicos, y otras prácticas que mejoren las condiciones del suelo, así como la gestión integral de residuos, así como la gestión del suelo para regular el crecimiento ordenado de los asentamientos.
--------------------	---

Sectores del Desarrollo					
Afinidad sectorial	Rectores		Coadyuvantes	Asociados	De interés
	Agrícola		Pecuario	Infraestructura, acuacultura y asentamientos humanos	Industrial, energético, minero y turismo
Actividades sectoriales compatibles	Acuacultura, Agricultura de temporal, Agricultura de riego, Ganadería extensiva, Ganadería intensiva, Turismo alternativo, Asentamientos humanos rurales, Infraestructura puntual, Infraestructura lineal, Infraestructura de área,Industria ligera, Industria mediana, Energía eólica, Energía solar, Minería no metálica de alta disponibilidad				
Actividades sectoriales incompatibles	Forestal maderable, Forestal no maderable, Conservación, Turismo convencional, Asentamientos humanos urbanos, Industria pesada, Minería no metálica de baja disponibilidad, Minería metálica				
Criterios de regulación ecológica	ACU50_01; ACU50_02; ACU50_03; ACU50_04; ACU50_05; ACU50_06;AG50_03; AG50_04; AG50_05; AG50_06; AG50_07; AG50_08; AG50_09; AG50_10; AG50_11;AGT50_01; AGT50_02; AGT50_03; AGT50_04; AGT50_05; AGT50_06; AGT50_08;AGR50_01; AGR50_02; AGR50_03; AGR50_04; AGR50_05; AGR50_06; AGR50_07; AGR50_08; AGR50_09; AGR50_10; AGR50_11; AGR50_12;AGI50_01; AGI50_02; AGI50_03; AGI50_04; AGI50_05; AGI50_06; AGI50_07; AGI50_08; AGI50_09; AGI50_10; AGI50_11; AGI50_12; AGI50_13; AGI50_14; AGI50_15;GEX50_02; GEX50_03; GEX50_04;GEX50_06; GEX50_07;GIN50_01; GIN50_02; GIN50_03; GIN50_04; GIN50_05; GIN50_06; GIN50_07;TAL50_01; TAL50_04; TAL50_06; TAL50_07; TAL50_11; TAL50_12; TAL50_13; TAL50_14; TAL50_16;AHR50_01; AHR50_02; AHR50_03 AHR50_04; AHR50_05; AHR50_06; AHR50_07; AHR50_08; AHR50_09; AHR50_11; AHR50_12;IF50_01; IF50_02; IF50_03; IF50_04; IF50_05;IFP50_01; IFP50_02; IFP50_03;IFL50_01; IFL50_02; IFL50_03; IFL50_04; IFL50_05; IFL50_06; IFL50_07; IFL50_08;IFA50_01; IFA50_02;IN50_01; IN50_02; IN50_03; IN50_04; IN50_05; IN50_06; IN50_07; IN50_08; IN50_09; IN50_10; IN50_11; IN50_12; IN50_13; IN50_14; IN50_15; IN50_16; IN50_17; IN50_18;INL50_01; INL50_02; INL50_03;INM50_01; INM50_02; INM50_03;EOL50_01; EOL50_02; EOL50_03; EOL50_04; EOL50_05;SOL50_01; SOL50_02; SOL50_03; SOL50_04; SOL50_05;MNMA50A_01; MNMA50_02; MNMA50_03; MNMA50_04; MNMA50_05; MNMA50_06; MNMA50_07; MNMA50_10;PAT50_01; PAT50_02; PAT50_03; PAT50_04				
Estrategias ambientales y territoriales	E-01, E-06, E-07, E-10, E-11, E-13, E-14, E-16, E-17, E-18, E-19, E-21, E-22, E-26, E-27, E-28, E-29, E-30, E-31, E-32, E-33, E-34, E-35, E-36, E-37, E-38, E-39, E-40, E-41, E-43, E-44, E-46, E-47, E-48 y E-49				

Sistema Urbano Rural ¹⁰					Pueblos y comunidades indígenas:
Clasificación:	Localidades con población de 2,500 a 4,999 habitantes ¹¹	No.	1	Nombre de las localidades: Laguna Larga de Cortés	
Centro de Servicios Rurales	Localidades con población de 5,000 habitantes y más ¹²	Pob.	3,640	No hay presencia	
		No.	0		Nombre de las localidades: Sin localidad
		Pob.	0		

¹ Superficie calculada en kilómetros cuadrados por cada Unidad de Gestión Ambiental y Territorial UGAT, Iplaneg 2026.

² Población total calculada para cada Unidad de Gestión Ambiental y Territorial UGAT con información de Censo de Población y Vivienda, INEGI, 2020. Iplaneg 2026.

³ Densidad poblacional calculada para cada Unidad de Gestión Ambiental y Territorial UGAT con información de Censo de Población y Vivienda, INEGI, 2020. Iplaneg 2026.

⁴ Fuente: Calculada con el Continuo de Elevaciones Mexicano y Modelos Digitales de Elevación (15 m, versión 4.0), del INEGI, 2013.

⁵ Actualización de la cobertura de uso de suelo y vegetación al año 2024.

⁶ Incluye los tipos de vegetación: vegetación acuática y subacuática, otros tipos de vegetación, matorral xerófilo y bosque espinoso.

⁷ Trazo del Camino Real de Tierra Adentro y sitios con valor patrimonial: Información de la SECTURI y de la declaratoria publicada en el POEG (núm. 131, segunda parte, 01 de julio de 2024; Decreto Gubernativo núm. 171).

Los elementos representados en el mapa corresponden a símbolos cartográficos de referencia y no a la escala real de los elementos existentes en el territorio. La ubicación representada es de carácter referencial y no necesariamente corresponde al trazo definitivo del proyecto.

⁸ Fuente: Secretaría de Agua y Medio Ambiente, 2025.

⁹ COBIOCOM. Corredor Biocultural Centro Occidente de México. Fuente: Secretaría de Agua y Medio Ambiente, 2025.

¹⁰ Jerarquía de los centros de población en el Sistema Urbano Rural del Estado de Guanajuato, Iplaneg, 2026.

¹¹ Número de localidades existentes en cada Unidad de Gestión Ambiental y Territorial UGAT con información de Censo de Población y Vivienda, INEGI, 2020. Iplaneg 2026.

¹² Número de localidades existentes en cada Unidad de Gestión Ambiental y Territorial UGAT con información de Censo de Población y Vivienda, INEGI, 2020. Iplaneg 2026.

Política ambiental: Aprovechamiento sustentable

Política territorial: Fortalecimiento territorial

Región:

IV.- Sur

Subregión:

VIII.- Agave Azul

Municipio(s):

Pénjamo

Superficie¹:

303.2 km²

Densidad de población³:

121.0 hab/km²

Población total²:

36,692 habitantes

Pendiente promedio⁴:

2.3°

Simbología

Uso de Suelo y Vegetación

- AGRH. Agricultura de Riego y Humedad
- AGR T. Agricultura de Temporal
- AH. Asentamientos Humanos
- BC. Bosque Conservado
- BP. Bosque Perturbado
- CA. Cuerpo de Agua
- MC. Matorral Conservado
- MP. Matorral Perturbado
- PI. Pastizal Inducido
- PN. Pastizal Natural
- SBCC. Selva Baja Caducifolia Conservada
- SBCP. Selva Baja Caducifolia Perturbada
- SVEG. Zona Sin Vegetación Aparente
- Otros⁶. Otros Tipos de Vegetación

Porcentaje de cobertura COBIOCOM⁹:

0.0%

Áreas Prioritarias para el Mantenimiento de Bienes y Servicios Ambientales (APMSA):

17.0%

Ubicación

Cobertura de uso de suelo y vegetación⁵

Delimitación de UGAT⁷

Potencial de recarga⁸

Baja: 34.6%

Media: 25.1%

Alta: 38.5%

Zona de conservación hidrológica (ZCH):

1.8%

Cuerpo de agua:

0.0%

MODELO

Lineamiento - Meta	L11 Preservar el valor agroecológico de la UGAT y mejorar el aprovechamiento sustentable de las zonas de desarrollo rural, potencializando el desarrollo del sector agroindustrial e impulsando la implementación de medidas productivas eficientes en el uso y reúso del agua; la aplicación responsable de fertilizantes, agroquímicos y otras prácticas que mejoren las condiciones del suelo y la capacidad de los cultivos para afrontar el cambio climático, así como la gestión del suelo para regular el crecimiento ordenado de los asentamientos.
--------------------	---

Sectores del Desarrollo					
Afinidad sectorial	Rectores		Coadyuvantes	Asociados	De interés
	Agrícola		Pecuario	Infraestructura y asentamientos humanos	Industrial, energético, minero, acuacultura y turismo
Actividades sectoriales compatibles	Acuacultura, Agricultura de temporal, Agricultura de riego, Ganadería extensiva, Ganadería intensiva, Turismo alternativo, Asentamientos humanos rurales, Infraestructura puntual, Infraestructura lineal, Infraestructura de área,Industria ligera, Industria mediana, Energía eólica, Energía solar, Minería no metálica de alta disponibilidad				
Actividades sectoriales incompatibles	Forestal maderable, Forestal no maderable, Conservación, Turismo convencional, Asentamientos humanos urbanos, Industria pesada, Minería no metálica de baja disponibilidad, Minería metálica				
Criterios de regulación ecológica	ACU50_01; ACU50_02; ACU50_03; ACU50_04; ACU50_05; ACU50_06;AG50_03; AG50_04; AG50_05; AG50_06; AG50_07; AG50_08; AG50_09; AG50_10; AG50_11;AGT50_01; AGT50_02; AGT50_03; AGT50_04; AGT50_05; AGT50_06; AGT50_08;AGR50_01; AGR50_02; AGR50_03; AGR50_04; AGR50_05; AGR50_06; AGR50_07; AGR50_08; AGR50_09; AGR50_10; AGR50_11; AGR50_12;AGI50_01; AGI50_02; AGI50_03; AGI50_04; AGI50_05; AGI50_06; AGI50_07; AGI50_08; AGI50_09; AGI50_10; AGI50_11; AGI50_12; AGI50_13; AGI50_14; AGI50_15;GEX50_02; GEX50_03; GEX50_04;GEX50_06; GEX50_07;GIN50_01; GIN50_02; GIN50_03; GIN50_04; GIN50_05; GIN50_06; GIN50_07;RES50_01; RES50_03;TAL50_01; TAL50_04; TAL50_06; TAL50_07; TAL50_11; TAL50_12; TAL50_13; TAL50_14; TAL50_16;AHR50_01; AHR50_02; AHR50_03 AHR50_04; AHR50_05; AHR50_06; AHR50_07; AHR50_08; AHR50_09; AHR50_11;IF50_01; IF50_02; IF50_03; IF50_04; IF50_05;IFP50_01; IFP50_02; IFP50_03;IFL50_01; IFL50_02; IFL50_03; IFL50_04; IFL50_05; IFL50_06; IFL50_07; IFL50_08;IFA50_01; IFA50_02;IN50_01; IN50_02; IN50_03; IN50_04; IN50_05; IN50_06; IN50_07; IN50_08; IN50_09; IN50_10; IN50_11; IN50_12; IN50_13; IN50_14; IN50_15; IN50_16; IN50_17; IN50_18;INL50_01; INL50_02; INL50_03;INM50_01; INM50_02; INM50_03;EOL50_01; EOL50_02; EOL50_03; EOL50_04; EOL50_05;SOL50_01; SOL50_02; SOL50_03; SOL50_04; SOL50_05;MNM50A_01; MNMA50_02; MNMA50_03; MNMA50_04; MNMA50_05; MNMA50_06; MNMA50_07; MNMA50_10;PAT50_01; PAT50_02; PAT50_03; PAT50_04				
Estrategias ambientales y territoriales	E-01, E-06, E-07, E-10, E-11, E-13, E-14, E-16, E-17, E-18, E-19, E-21, E-22, E-26, E-27, E-28, E-29, E-30, E-31, E-32, E-33, E-34, E-35, E-36, E-37, E-38, E-39, E-40, E-41, E-43, E-44, E-46, E-47, E-48 y E-49				

Sistema Urbano Rural ¹⁰					Pueblos y comunidades indígenas:
Clasificación:	Localidades con población de 2,500 a 4,999 habitantes ¹¹	No.	0	Nombre de las localidades: Sin localidad	
		Pob.	0		
No aplica	Localidades con población de 5,000 habitantes y más ¹²	No.	0	Nombre de las localidades: Sin localidad	No hay presencia
		Pob.	0		

¹ Superficie calculada en kilómetros cuadrados por cada Unidad de Gestión Ambiental y Territorial UGAT, Iplaneg 2026.

² Población total calculada para cada Unidad de Gestión Ambiental y Territorial UGAT con información de Censo de Población y Vivienda, INEGI, 2020. Iplaneg 2026.

³ Densidad poblacional calculada para cada Unidad de Gestión Ambiental y Territorial UGAT con información de Censo de Población y Vivienda, INEGI, 2020. Iplaneg 2026.

⁴ Fuente: Calculada con el Continuo de Elevaciones Mexicano y Modelos Digitales de Elevación (15 m, versión 4.0), del INEGI, 2013.

⁵ Actualización de la cobertura de uso de suelo y vegetación al año 2024.

⁶ Incluye los tipos de vegetación: vegetación acuática y subacuática, otros tipos de vegetación, matorral xerófilo y bosque espinoso.

⁷ Trazo del Camino Real de Tierra Adentro y sitios con valor patrimonial: Información de la SECTURI y de la declaratoria publicada en el POEG (núm. 131, segunda parte, 01 de julio de 2024; Decreto Gubernativo núm. 171). Los elementos representados en el mapa corresponden a símbolos cartográficos de referencia y no a la escala real de los elementos existentes en el territorio. La ubicación representada es de carácter referencial y no necesariamente corresponde al trazo definitivo del proyecto.

⁸ Fuente: Secretaría de Agua y Medio Ambiente, 2025.

⁹ COBIOCOM. Corredor Biocultural Centro Occidente de México. Fuente: Secretaría de Agua y Medio Ambiente, 2025.

¹⁰ Jerarquía de los centros de población en el Sistema Urbano Rural del Estado de Guanajuato, Iplaneg, 2026.

¹¹ Número de localidades existentes en cada Unidad de Gestión Ambiental y Territorial UGAT con información de Censo de Población y Vivienda, INEGI, 2020. Iplaneg 2026.

¹² Número de localidades existentes en cada Unidad de Gestión Ambiental y Territorial UGAT con información de Censo de Población y Vivienda, INEGI, 2020. Iplaneg 2026.

UGAT402

Grupo de UGAT

12. Aprovechamiento agropecuario de agricultura de riego con asentamientos rurales

Política ambiental: Aprovechamiento sustentable

Política territorial: Fortalecimiento territorial

Región:

IV.- Sur

Subregión:

VIII.- Agave Azul

Municipio(s):

Pénjamo

Superficie¹:

126.5 km²

Densidad de población³:

116.4 hab/km²

Población total²:

14,727 habitantes

Pendiente promedio⁴:

0.5°

Sistema Urbano Rural

C. Serv. Rurales

C. Serv. Urbanos

C. Art. del Sis.

C. Art. Reg.

C. Art. Metrop.

Ciudad Central

Carretera Federal

Carretera Estatal

Limites Municipales

Limite Estatal

Uso de Suelo y Vegetación

• AGRH. Agricultura de Riego y Humedad

• AGR T. Agricultura de Temporal

• AH. Asentamientos Humanos

• BC. Bosque Conservado

• BP. Bosque Perturbado

• CA. Cuerpo de Agua

• MC. Matorral Conservado

• MP. Matorral Perturbado

• PI. Pastizal Inducido

• PN. Pastizal Natural

• SBCC. Selva Baja Caducifolia Conservada

• SBCEP. Selva Baja Caducifolia Perturbada

• SVEG. Zona Sin Vegetación Aparente

• Otros⁶. Otros Tipos de Vegetación

Porcentaje de cobertura COBIOCOM⁹:

0.0%

Áreas Prioritarias para el Mantenimiento de Bienes y Servicios Ambientales (APMSA):

17.0%

Ubicación

Cobertura de uso de suelo y vegetación⁵

Delimitación de UGAT⁷

Potencial de recarga⁸

Baja: 3.9%

Media: 94.8%

Alta: 0.0%

Zona de conservación hidrológica (ZCH): 0.0%

Cuerpo de agua: 0.0%

MODELO

Lineamiento - Meta	L12 Impulsar la consolidación en la tecnificación del riego, gestión eficiente del agua y fomento de cultivos de menor demanda hídrica; aplicación responsable de fertilizantes y agroquímicos, y otras prácticas que mejoren las condiciones del suelo, así como la gestión integral de residuos, así como la gestión del suelo para regular el crecimiento ordenado de los asentamientos.
--------------------	---

Sectores del Desarrollo

Afinidad sectorial	Rectores	Coadyuvantes	Asociados	De interés
	Agrícola	Pecuario	Infraestructura, acuacultura y asentamientos humanos	Industrial, energético, minero y turismo
Actividades sectoriales compatibles	Acuacultura, Agricultura de temporal, Agricultura de riego, Ganadería extensiva, Ganadería intensiva, Turismo alternativo, Asentamientos humanos rurales, Infraestructura puntual, Infraestructura lineal, Infraestructura de área,Industria ligera, Industria mediana, Energía eólica, Energía solar, Minería no metálica de alta disponibilidad			
Actividades sectoriales incompatibles	Forestal maderable, Forestal no maderable, Conservación, Turismo convencional, Asentamientos humanos urbanos, Industria pesada, Minería no metálica de baja disponibilidad, Minería metálica			
Criterios de regulación ecológica	ACU50_01; ACU50_02; ACU50_03; ACU50_04; ACU50_05; ACU50_06;AG50_03; AG50_04; AG50_05; AG50_06; AG50_07; AG50_08; AG50_09; AG50_10; AG50_11;AGT50_01; AGT50_02; AGT50_03; AGT50_04; AGT50_05; AGT50_06; AGT50_08;AGR50_01; AGR50_02; AGR50_03; AGR50_04; AGR50_05; AGR50_06; AGR50_07; AGR50_08; AGR50_09; AGR50_10; AGR50_11; AGR50_12;AGI50_01; AGI50_02; AGI50_03; AGI50_04; AGI50_05; AGI50_06; AGI50_07; AGI50_08; AGI50_09; AGI50_10; AGI50_11; AGI50_12; AGI50_13; AGI50_14; AGI50_15;GEX50_02; GEX50_03; GEX50_04;GEX50_06; GEX50_07;GIN50_01; GIN50_02; GIN50_03; GIN50_04; GIN50_05; GIN50_06; GIN50_07;TAL50_01; TAL50_04; TAL50_06; TAL50_07; TAL50_11; TAL50_12; TAL50_13; TAL50_14; TAL50_16;AHR50_01; AHR50_02; AHR50_03 AHR50_04; AHR50_05; AHR50_06; AHR50_07; AHR50_08; AHR50_09; AHR50_11; AHR50_12;IF50_01; IF50_02; IF50_03; IF50_04; IF50_05;IFP50_01; IFP50_02; IFP50_03;IFL50_01; IFL50_02; IFL50_03; IFL50_04; IFL50_05; IFL50_06; IFL50_07; IFL50_08;IFA50_01; IFA50_02;IN50_01; IN50_02; IN50_03; IN50_04; IN50_05; IN50_06; IN50_07; IN50_08; IN50_09; IN50_10; IN50_11; IN50_12; IN50_13; IN50_14; IN50_15; IN50_16; IN50_17; IN50_18;INL50_01; INL50_02; INL50_03;INM50_01; INM50_02; INM50_03;EOL50_01; EOL50_02; EOL50_03; EOL50_04; EOL50_05;SOL50_01; SOL50_02; SOL50_03; SOL50_04; SOL50_05;MNM50A_01; MNMA50_02; MNMA50_03; MNMA50_04; MNMA50_05; MNMA50_06; MNMA50_07; MNMA50_10;PAT50_01; PAT50_02; PAT50_03; PAT50_04			
Estrategias ambientales y territoriales	E-01, E-04, E-06, E-11, E-13, E-14, E-16, E-17, E-18, E-19, E-21, E-22, E-26, E-27, E-28, E-29, E-30, E-31, E-32, E-33, E-34, E-35, E-36, E-37, E-38, E-39, E-40, E-41, E-43, E-44, E-46, E-47, E-48 y E-49			

Sistema Urbano Rural ¹⁰					Pueblos y comunidades indígenas:
Clasificación:	Localidades con población de 2,500 a 4,999 habitantes ¹¹	No. Pob.	1 2,674	Nombre de las localidades:	
Centro de Servicios Rurales	Localidades con población de 5,000 habitantes y más ¹²	No. Pob.	0 0	Nombre de las localidades:	
					No hay presencia

¹ Superficie calculada en kilómetros cuadrados por cada Unidad de Gestión Ambiental y Territorial UGAT, Iplaneg 2026.

² Población total calculada para cada Unidad de Gestión Ambiental y Territorial UGAT con información de Censo de Población y Vivienda, INEGI, 2020. Iplaneg 2026.

³ Densidad poblacional calculada para cada Unidad de Gestión Ambiental y Territorial UGAT con información de Censo de Población y Vivienda, INEGI, 2020. Iplaneg 2026.

⁴ Fuente: Calculada con el Continuo de Elevaciones Mexicano y Modelos Digitales de Elevación (15 m, versión 4.0), del INEGI, 2013.

⁵ Actualización de la cobertura de uso de suelo y vegetación al año 2024.

⁶ Incluye los tipos de vegetación: vegetación acuática y subacuática, otros tipos de vegetación, matorral xerófilo y bosque espinoso.

⁷ Trazo del Camino Real de Tierra Adentro y sitios con valor patrimonial: Información de la SECTURI y de la declaratoria publicada en el POEG (núm. 131, segunda parte, 01 de julio de 2024; Decreto Gubernativo núm. 171). Los elementos representados en el mapa corresponden a símbolos cartográficos de referencia y no a la escala real de los elementos existentes en el territorio. La ubicación representada es de carácter referencial y no necesariamente corresponde al trazo definitivo del proyecto.

⁸ Fuente: Secretaría de Agua y Medio Ambiente, 2025.

⁹ COBIOCOM. Corredor Biocultural Centro Occidente de México. Fuente: Secretaría de Agua y Medio Ambiente, 2025.

¹⁰ Jerarquía de los centros de población en el Sistema Urbano Rural del Estado de Guanajuato, Iplaneg, 2026.

¹¹ Número de localidades existentes en cada Unidad de Gestión Ambiental y Territorial UGAT con información de Censo de Población y Vivienda, INEGI, 2020. Iplaneg 2026.

¹² Número de localidades existentes en cada Unidad de Gestión Ambiental y Territorial UGAT con información de Censo de Población y Vivienda, INEGI, 2020. Iplaneg 2026.

Política ambiental: Aprovechamiento sustentable

Región:

Subregión:

Municipio(s):

Superficie¹:

Densidad de población³:

Población total²:

Pendiente promedio⁴:

Simbología

Uso de Suelo y Vegetación

Porcentaje de cobertura COBIOCOM⁹:

Áreas Prioritarias para el Mantenimiento de Bienes y Servicios Ambientales (APMSA):

Política territorial: Ordenamiento del desarrollo urbano

Ubicación

Cobertura de uso de suelo y vegetación⁵

Delimitación de UGAT⁷

Potencial de recarga⁸

III.- Centro

VII.- Metropolitana Laja- Bajío

Cortazar

12.6 km²

5,623.5 hab/km²

70,856 habitantes

0.9°

Sistema Urbano Rural

C. Serv. Rurales

C. Serv. Urbanos

C. Art. del Sis.

C. Art. Reg.

C. Art. Metrop.

Ciudad Central

Carretera Federal

Carretera Estatal

Limites Municipales

Limite Estatal

• AGRH. Agricultura de Riego y Humedad

• AGR T. Agricultura de Temporal

• AH. Asentamientos Humanos

• BC. Bosque Conservado

• BP. Bosque Perturbado

• CA. Cuerpo de Agua

• MC. Matorral Conservado

• MP. Matorral Perturbado

• PI. Pastizal Inducido

• PN. Pastizal Natural

• SBCC. Selva Baja Caducifolia Conservada

• SBCCP. Selva Baja Caducifolia Perturbada

• SVEG. Zona Sin Vegetación Aparente

• Otros⁶. Otros Tipos de Vegetación

0.0%

0.0%

Ubicación

Cobertura de uso de suelo y vegetación⁵

Delimitación de UGAT⁷

Potencial de recarga⁸

MODELO

Lineamiento - Meta

L14 Consolidar la planeación, regulación, gestión y desarrollo ordenado del centro de población y sus zonas de crecimiento considerando para ello los principios de política pública establecidos en la materia así como su vinculación funcional con el Sistema Estatal Territorial, conduciéndose en apego a la normatividad vigente en materia ambiental y territorial para los asentamientos humanos, por lo que se estará sujeto a los criterios y acciones de desarrollo urbano que sean determinadas en la planeación municipal.

Sectores del Desarrollo

Afinidad sectorial

Rectores

Coadyuvantes

Asociados

De interés

Asentamiento humano

Turismo

Infraestructura

Industrial y energético

Actividades sectoriales compatibles

Turismo convencional, Asentamientos humanos rurales, Asentamientos humanos urbanos, Infraestructura puntual, Infraestructura lineal, Infraestructura de área, Industria ligera, Industria mediana, Energía solar,Minería no metálica de alta disponibilidad

Actividades sectoriales incompatibles

Acuicultura, Agricultura de temporal, Agricultura de riego, Ganadería extensiva, Ganadería intensiva, Forestal maderable, Forestal no maderable, Conservación, Turismo alternativo, Industria pesada, Energía eólica,Minería no metálica de baja disponibilidad, Minería metálica

Criterios de regulación ecológica

RIP50_01; RIP50_02; RIP50_03; RIP50_04; RIP50_05; RIP50_06; RIP50_07; RIP50_08; RIP50_09;RESS0_04;TUR50_01;TUR50_02; TUR50_03; TUR50_04; TUR50_05; TUR50_06; TUR50_07;AHR50_01; AHR50_02; AHR50_03 AHR50_04; AHR50_05; AHR50_06; AHR50_07; AHR50_08; AHR50_09; AHR50_11;AHU50_01; AHU50_02; AHU50_03; AHU50_04; AHU50_05; AHU50_06; AHU50_07; AHU50_08; AHU50_09;IF50_01; IF50_02; IF50_03; IF50_04; IF50_05;IFP50_01; IFP50_02; IFP50_03;IFL50_01; IFL50_02; IFL50_03; IFL50_04; IFL50_05; IFL50_06; IFL50_07; IFL50_08;IFA50_01; IFA50_02;IN50_01; IN50_02; IN50_03; IN50_04; IN50_05; IN50_07; IN50_08; IN50_09; IN50_10; IN50_11; IN50_12; IN50_13; IN50_14; IN50_15; IN50_16; IN50_17; IN50_18;INL50_01; INL50_02;INM50_01; INM50_02;SOL50_01; SOL50_02; SOL50_03; SOL50_04; SOL50_05;MNM50A_01; MNMA50_02; MNMA50_07;PAT50_01; PAT50_02; PAT50_03;PAT50_04

Estrategias ambientales y territoriales

E-01, E-02, E-04, E-08, E-09, E-11, E-12, E-14, E-15, E-16, E-17, E-18, E-19, E-21, E-22, E-23, E-24, E-25, E-26, E-27, E-28, E-29, E-30, E-31, E-32, E-33, E-34, E-35, E-36, E-37, E-38, E-39, E-41, E-43, E-44, E-45, E-46, E-47, E-48 y E-49

Sistema Urbano Rural ¹⁰					Pueblos y comunidades indígenas:
Clasificación:	Localidades con población de 2,500 a 4,999 habitantes ¹¹	No.	0	Nombre de las localidades: Sin localidad	
Centro Articulador Metropolitano	Localidades con población de 5,000 habitantes y más ¹²	Pob.	0	No hay presencia	
		No.	1		Nombre de las localidades: Cortazar
		Pob.	69,371		

¹ Superficie calculada en kilómetros cuadrados por cada Unidad de Gestión Ambiental y Territorial UGAT, Iplaneg 2026.

² Población total calculada para cada Unidad de Gestión Ambiental y Territorial UGAT con información de Censo de Población y Vivienda, INEGI, 2020. Iplaneg 2026.

³ Densidad poblacional calculada para cada Unidad de Gestión Ambiental y Territorial UGAT con información de Censo de Población y Vivienda, INEGI, 2020. Iplaneg 2026.

⁴ Fuente: Calculada con el Continuo de Elevaciones Mexicano y Modelos Digitales de Elevación (15 m, versión 4.0), del INEGI, 2013.

⁵ Actualización de la cobertura de uso de suelo y vegetación al año 2024.

⁶ Incluye los tipos de vegetación: vegetación acuática y subacuática, otros tipos de vegetación, matorral xerófilo y bosque espinoso.

⁷ Trazo del Camino Real de Tierra Adentro y sitios con valor patrimonial: Información de la SECTURI y de la declaratoria publicada en el POEG (núm. 131, segunda parte, 01 de julio de 2024; Decreto Gubernativo núm. 171). Los elementos representados en el mapa corresponden a símbolos cartográficos de referencia y no a la escala real de los elementos existentes en el territorio. La ubicación representada es de carácter referencial y no necesariamente corresponde al trazo definitivo del proyecto.

⁸ Fuente: Secretaría de Agua y Medio Ambiente, 2025.

⁹ COBIOCOM. Corredor Biocultural Centro Occidente de México. Fuente: Secretaría de Agua y Medio Ambiente, 2025.

¹⁰ Jerarquía de los centros de población en el Sistema Urbano Rural del Estado de Guanajuato, Iplaneg, 2026.

¹¹ Número de localidades existentes en cada Unidad de Gestión Ambiental y Territorial UGAT con información de Censo de Población y Vivienda, INEGI, 2020. Iplaneg 2026.

¹² Número de localidades existentes en cada Unidad de Gestión Ambiental y Territorial UGAT con información de Censo de Población y Vivienda, INEGI, 2020. Iplaneg 2026.

UGAT404

Grupo de UGAT

11. Aprovechamiento agropecuario de agricultura mixta de riego y temporal con asentamientos rurales

Política ambiental:

Aprovechamiento sustentable

Política territorial:

Fortalecimiento territorial

Región:

III.- Centro

Subregión:

VII.- Metropolitana Laja- Bajío

Municipio(s):

Celaya, Cortazar

Superficie¹:

40.8 km²

Densidad de población³:

434.1 hab/km²

Población total²:

17,712 habitantes

Pendiente promedio⁴:

1.3°

Sistema Urbano Rural

C. Serv. Rurales

C. Serv. Urbanos

C. Art. del Sis.

C. Art. Reg.

C. Art. Metrop.

Ciudad Central

Carretera Federal

Carretera Estatal

Limites Municipales

Limite Estatal

Uso de Suelo y Vegetación

• AGRH. Agricultura de Riego y Humedad

• AGR T. Agricultura de Temporal

• AH. Asentamientos Humanos

• BC. Bosque Conservado

• BP. Bosque Perturbado

• CA. Cuerpo de Agua

• MC. Matorral Conservado

• MP. Matorral Perturbado

• PI. Pastizal Inducido

• PN. Pastizal Natural

• SBCC. Selva Baja Caducifolia Conservada

• SBCP. Selva Baja Caducifolia Perturbada

• SVEG. Zona Sin Vegetación Apparente

• Otros⁶. Otros Tipos de Vegetación

Ubicación

Cobertura de uso de suelo y vegetación⁵

Delimitación de UGAT⁷

Potencial de recarga⁸

Baja: 0.0%

Media: 84.6%

Alta: 0.0%

Zona de conservación hidrológica (ZCH):

15.4%

Cuerpo de agua:

0.0%

MODELO

Lineamiento - Meta	L11 Preservar el valor agroecológico de la UGAT y mejorar el aprovechamiento sustentable de las zonas de desarrollo rural, potencializando el desarrollo del sector agroindustrial e impulsando la implementación de medidas productivas eficientes en el uso y reúso del agua; la aplicación responsable de fertilizantes, agroquímicos y otras prácticas que mejoren las condiciones del suelo y la capacidad de los cultivos para afrontar el cambio climático, así como la gestión del suelo para regular el crecimiento ordenado de los asentamientos.
--------------------	---

Sectores del Desarrollo					
Afinidad sectorial	Rectores		Coadyuvantes	Asociados	De interés
	Agrícola		Pecuario	Infraestructura y asentamientos humanos	Industrial, energético, minero, acuacultura y turismo
Actividades sectoriales compatibles	Acuacultura, Agricultura de temporal, Agricultura de riego, Ganadería extensiva, Turismo alternativo, Asentamientos humanos rurales, Infraestructura puntual, Infraestructura lineal, Infraestructura de área, Industria ligera, Energía solar, Minería no metálica de alta disponibilidad				
Actividades sectoriales incompatibles	Ganadería intensiva, Forestal maderable, Forestal no maderable, Conservación, Turismo convencional, Asentamientos humanos urbanos, Industria mediana, Industria pesada, Energía edílica, Minería no metálica de baja disponibilidad, Minería metálica				
Criterios de regulación ecológica	ACU50_01; ACU50_02; ACU50_03; ACU50_04; ACU50_05; ACU50_06; AG50_03; AG50_04; AG50_05; AG50_06; AG50_07; AG50_08; AG50_09; AG50_10; AG50_11; AGT50_01; AGT50_02; AGT50_03; AGT50_04; AGR50_01; AGR50_02; AGR50_03; AGR50_04; AGR50_05; AGR50_06; AGR50_07; AGR50_08; AGR50_09; AGR50_10; AGR50_11; AGI50_01; AGI50_02; AGI50_03; AGI50_04; AGI50_05; AGI50_06; AGI50_07; AGI50_08; AGI50_09; AGI50_10; AGI50_11; AGI50_12; AGI50_13; AGI50_14; AGI50_15; GEX50_02; GEX50_03; GEX50_04; GEX50_06; GEX50_07; TAL50_01; TAL50_04; TAL50_06; TAL50_07; TAL50_11; TAL50_12; TAL50_13; TAL50_14; AHR50_01; AHR50_02; AHR50_03; AHR50_04; AHR50_05; AHR50_06; AHR50_07; AHR50_08; AHR50_09; AHR50_11; AHR50_12; IF50_01; IF50_02; IF50_03; IF50_04; IF50_05; IFP50_01; IFP50_02; IFP50_03; IFL50_01; IFL50_02; IFL50_03; IFL50_04; IFL50_05; IFL50_06; IFL50_07; IFL50_08; IFA50_01; IFA50_02; IN50_01; IN50_02; IN50_03; IN50_04; IN50_05; IN50_06; IN50_07; IN50_08; IN50_09; IN50_10; IN50_11; IN50_12; IN50_13; IN50_14; IN50_15; IN50_16; IN50_17; IN50_18; INL50_01; INL50_02; INL50_03; SOL50_01; SOL50_02; SOL50_03; SOL50_04; SOL50_05; MNM50A_01; MNMA50_02; MNMA50_03; MNMA50_04; MNMA50_05; MNMA50_06; MNMA50_07; MNMA50_10; PAT50_03; GEO50_01; GEO50_02; GEO50_03; GEO50_04; GEO50_05				
Estrategias ambientales y territoriales	E-01, E-04, E-06, E-11, E-13, E-14, E-16, E-17, E-18, E-19, E-21, E-22, E-26, E-27, E-28, E-29, E-30, E-31, E-32, E-33, E-34, E-35, E-36, E-37, E-38, E-39, E-40, E-41, E-43, E-44, E-46, E-47, E-48 y E-49				

Sistema Urbano Rural ¹⁰					Pueblos y comunidades indígenas:
Clasificación:	Localidades con población de 2,500 a 4,999 habitantes ¹¹	No.	1	Nombre de las localidades: Santa María del Refugio	
Centro de Servicios Rurales	Localidades con población de 5,000 habitantes y más ¹²	Pob.	3,330	No hay presencia	
		No.	0		Nombre de las localidades: Sin localidad
		Pob.	0		

¹ Superficie calculada en kilómetros cuadrados por cada Unidad de Gestión Ambiental y Territorial UGAT, Iplaneg 2026.

² Población total calculada para cada Unidad de Gestión Ambiental y Territorial UGAT con información de Censo de Población y Vivienda, INEGI, 2020. Iplaneg 2026.

³ Densidad poblacional calculada para cada Unidad de Gestión Ambiental y Territorial UGAT con información de Censo de Población y Vivienda, INEGI, 2020. Iplaneg 2026.

⁴ Fuente: Calculada con el Continuo de Elevaciones Mexicano y Modelos Digitales de Elevación (15 m, versión 4.0), del INEGI, 2013.

⁵ Actualización de la cobertura de uso de suelo y vegetación al año 2024.

⁶ Incluye los tipos de vegetación: vegetación acuática y subacuática, otros tipos de vegetación, matorral xerófilo y bosque espinoso.

⁷ Trazo del Camino Real de Tierra Adentro y sitios con valor patrimonial: Información de la SECTURI y de la declaratoria publicada en el POEG (núm. 131, segunda parte, 01 de julio de 2024; Decreto Gubernativo núm. 171). Los elementos representados en el mapa corresponden a símbolos cartográficos de referencia y no a la escala real de los elementos existentes en el territorio. La ubicación representada es de carácter referencial y no necesariamente corresponde al trazo definitivo del proyecto.

⁸ Fuente: Secretaría de Agua y Medio Ambiente, 2025.

⁹ COBIOCOM. Corredor Biocultural Centro Occidente de México. Fuente: Secretaría de Agua y Medio Ambiente, 2025.

¹⁰ Jerarquía de los centros de población en el Sistema Urbano Rural del Estado de Guanajuato, Iplaneg, 2026.

¹¹ Número de localidades existentes en cada Unidad de Gestión Ambiental y Territorial UGAT con información de Censo de Población y Vivienda, INEGI, 2020. Iplaneg 2026.

¹² Número de localidades existentes en cada Unidad de Gestión Ambiental y Territorial UGAT con información de Censo de Población y Vivienda, INEGI, 2020. Iplaneg 2026.

UGAT405

Grupo de UGAT

8. Restauración ecológica de las funciones productivas

Política ambiental: Restauración ecológica

Región:

Subregión:

Municipio(s):

Abasolo

Superficie¹:
1.7 km²

Densidad de población³:
44.1 hab/km²

Población total²:
75 habitantes

Pendiente promedio⁴:
4.3°

Simbología

Uso de Suelo y Vegetación

Sistema Urbano Rural

C. Serv. Rurales

C. Serv. Urbanos

C. Art. del Sis.

C. Art. Reg.

C. Art. Metrop.

Ciudad Central

Carretera Federal

Carretera Estatal

Limites Municipales

Limite Estatal

AGR H. Agricultura de Riego y Humedad

AGR T. Agricultura de Temporal

AH. Asentamientos Humanos

BC. Bosque Conservado

BP. Bosque Perturbado

CA. Cuerpo de Agua

MC. Matorral Conservado

MP. Matorral Perturbado

PI. Pastizal Inducido

PN. Pastizal Natural

SBCC. Selva Baja Caducifolia Conservada

SBCP. Selva Baja Caducifolia Perturbada

SVEG. Zona Sin Vegetación Aparente

Otros⁶. Otros Tipos de Vegetación

Porcentaje de cobertura COBIOCOM⁹:

0.0%

Áreas Prioritarias para el Mantenimiento de Bienes y Servicios Ambientales (APMSA):

28.0%

Política territorial: Rehabilitación territorial

Ubicación

Cobertura de uso de suelo y vegetación⁵

Delimitación de UGAT⁷

Potencial de recarga⁸

Baja: 0.0%

Media: 100.0%

Alta: 0.0%

Zona de conservación hidrológica (ZCH):

0.0%

Cuerpo de agua:

0.0%

MODELO

Lineamiento - Meta	L8 Recuperar las funciones productivas de la UGAT a mediano plazo, implementando prácticas de manejo sustentables en los sectores con vocación territorial, que permitan controlar y revertir las condiciones de deterioro de suelos, agua y vegetación, potencializando su aprovechamiento y el mejoramiento de las localidades rurales.
--------------------	---

Sectores del Desarrollo				
Afinidad sectorial	Rectores	Coadyuvantes	Asociados	De interés
	Agrícola	Pecuario y conservación	Turismo	Infraestructura, energético y minero
Actividades sectoriales compatibles	Agricultura de temporal, Ganadería extensiva, Conservación, Turismo alternativo, Infraestructura puntual, Infraestructura lineal, Infraestructura de área, Energía solar, Minería no metálica de baja disponibilidad,Minería no metálica de alta disponibilidad			
Actividades sectoriales incompatibles	Acuicultura, Agricultura de riego, Ganadería intensiva, Forestal maderable, Forestal no maderable, Turismo convencional, Asentamientos humanos rurales, Asentamientos humanos urbanos, Industria ligera, Industria mediana, Industria pesada,Energía eólica, Minería metálica			
Criterios de regulación ecológica	AG50_01; AG50_02; AG50_03; AG50_04; AG50_05; AG50_06; AG50_07; AG50_08; AG50_09; AG50_10; AG50_11; AG50_12;AGT50_01; AGT50_02; AGT50_03; AGT50_04; AGT50_05; AGT50_06; AGT50_08;GEX50_01; GEX50_02; GEX50_03; GEX50_04; GEX50_05; GEX50_06; GEX50_07;CON50_01; CON50_03; CON50_04; CON50_05; CON50_06; CON50_07; CON50_08; CON50_09; CON50_10; CON50_11;TAL50_01; TAL50_06; TAL50_07; TAL50_08; TAL50_09; TAL50_10; TAL50_11; TAL50_12; TAL50_13; TAL50_14; TAL50_15;IF50_01; IF50_02; IF50_03; IF50_04; IF50_05;IFP50_01; IFP50_02; IFP50_03;IFL50_01; IFL50_02; IFL50_03; IFL50_04; IFL50_05; IFL50_06; IFL50_07; IFL50_08;IFA50_01; IFA50_02;SOL50_01; SOL50_02; SOL50_03; SOL50_04; SOL50_05;MNMB50_01; MNMB50_02; MNMB50_03; MNMB50_04; MNMB50_05; MNMB50_06; MNMB50_07; MNMB50_08;MNMA50_01; MNMA50_02; MNMA50_03; MNMA50_04; MNMA50_05; MNMA50_06; MNMA50_08; MNMA50_09; MNMA50_10;PAT50_03			
Estrategias ambientales y territoriales	E-05, E-07, E-09, E-19, E-32, E-33, E-36, E-37, E-38, E-39, E-40, E-43, E-44, E-46, E-47, E-48 y E-49			

Sistema Urbano Rural ¹⁰					Pueblos y comunidades indígenas:
Clasificación:	Localidades con población de 2,500 a 4,999 habitantes ¹¹	No. Pob.	0 0	Nombre de las localidades: Sin localidad	
No aplica	Localidades con población de 5,000 habitantes y más ¹²	No. Pob.	0 0	No hay presencia	

¹ Superficie calculada en kilómetros cuadrados por cada Unidad de Gestión Ambiental y Territorial UGAT, Iplaneg 2026.

² Población total calculada para cada Unidad de Gestión Ambiental y Territorial UGAT con información de Censo de Población y Vivienda, INEGI, 2020. Iplaneg 2026.

³ Densidad poblacional calculada para cada Unidad de Gestión Ambiental y Territorial UGAT con información de Censo de Población y Vivienda, INEGI, 2020. Iplaneg 2026.

⁴ Fuente: Calculada con el Continuo de Elevaciones Mexicano y Modelos Digitales de Elevación (15 m, versión 4.0), del INEGI, 2013.

⁵ Actualización de la cobertura de uso de suelo y vegetación al año 2024.

⁶ Incluye los tipos de vegetación: vegetación acuática y subacuática, otros tipos de vegetación, matorral xerófilo y bosque espinoso.

⁷ Trazo del Camino Real de Tierra Adentro y sitios con valor patrimonial: Información de la SECTURI y de la declaratoria publicada en el POEG (núm. 131, segunda parte, 01 de julio de 2024; Decreto Gubernativo núm. 171). Los elementos representados en el mapa corresponden a símbolos cartográficos de referencia y no a la escala real de los elementos existentes en el territorio. La ubicación representada es de carácter referencial y no necesariamente corresponde al trazo definitivo del proyecto.

⁸ Fuente: Secretaría de Agua y Medio Ambiente, 2025.

⁹ COBIOCOM. Corredor Biocultural Centro Occidente de México. Fuente: Secretaría de Agua y Medio Ambiente, 2025.

¹⁰ Jerarquía de los centros de población en el Sistema Urbano Rural del Estado de Guanajuato, Iplaneg, 2026.

¹¹ Número de localidades existentes en cada Unidad de Gestión Ambiental y Territorial UGAT con información de Censo de Población y Vivienda, INEGI, 2020. Iplaneg 2026.

¹² Número de localidades existentes en cada Unidad de Gestión Ambiental y Territorial UGAT con información de Censo de Población y Vivienda, INEGI, 2020. Iplaneg 2026.

UGAT406

Grupo de UGAT

8. Restauración ecológica de las funciones productivas

Política ambiental: Restauración ecológica

Región:

Subregión:

IV.- Sur

VIII.- Agave Azul

Municipio(s):

Abasolo, Huanímaro

Superficie¹:

37.4 km²

Densidad de población³:

37.5 hab/km²

Población total²:

1,404 habitantes

Pendiente promedio⁴:

4.0°

Sistema Urbano Rural

C. Serv. Rurales

C. Serv. Urbanos

C. Art. del Sis.

C. Art. Reg.

C. Art. Metrop.

Ciudad Central

Carretera Federal

Carretera Estatal

Limites Municipales

Limite Estatal

Uso de Suelo y Vegetación

• AGRH. Agricultura de Riego y Humedad

• AGR T. Agricultura de Temporal

• AH. Asentamientos Humanos

• BC. Bosque Conservado

• BP. Bosque Perturbado

• CA. Cuerpo de Agua

• MC. Matorral Conservado

• MP. Matorral Perturbado

• PI. Pastizal Inducido

• PN. Pastizal Natural

• SBCC. Selva Baja Caducifolia Conservada

• SBCE. Selva Baja Caducifolia Perturbada

• SVEG. Zona Sin Vegetación Aparente

• Otros⁶. Otros Tipos de Vegetación

Porcentaje de cobertura COBIOCOM⁹:


0.0%

Áreas Prioritarias para el Mantenimiento de Bienes y Servicios Ambientales (APMSA):

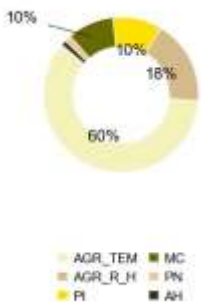
19.0%

Política territorial: Rehabilitación territorial


Ubicación



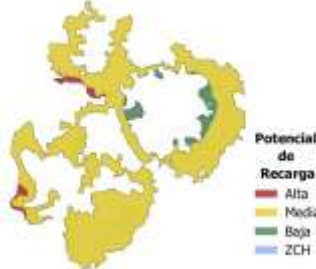
Cobertura de uso de suelo y vegetación⁵



Delimitación de UGAT⁷



Potencial de recarga⁸



Baja: 5.0%

Media: 92.7%

Alta: 2.3%

Zona de conservación hidrológica (ZCH):

0.0%

Cuerpo de agua:

0.0%

MODELO

Lineamiento - Meta	L8 Recuperar las funciones productivas de la UGAT a mediano plazo, implementando prácticas de manejo sustentables en los sectores con vocación territorial, que permitan controlar y revertir las condiciones de deterioro de suelos, agua y vegetación, potencializando su aprovechamiento y el mejoramiento de las localidades rurales.
--------------------	---

Sectores del Desarrollo

Afinidad sectorial	Rectores	Coadyuvantes	Asociados	De interés
	Agrícola	Pecuario	Asentamientos humanos y turismo	Infraestructura, energético y minero
Actividades sectoriales compatibles	Agricultura de temporal, Agricultura de riego, Ganadería extensiva, Ganadería intensiva, Turismo alternativo, Asentamientos humanos rurales, Infraestructura puntual, Infraestructura lineal, Infraestructura de área, Energía eólica,Energía solar, Minería no metálica de baja disponibilidad, Minería no metálica de alta disponibilidad			
Actividades sectoriales incompatibles	Acuicultura, Forestal maderable, Forestal no maderable, Conservación, Turismo convencional, Asentamientos humanos urbanos, Industria ligera, Industria mediana, Industria pesada, Minería metálica			
Criterios de regulación ecológica	AG50_01; AG50_02; AG50_03; AG50_04; AG50_05; AG50_06; AG50_07; AG50_08; AG50_09; AG50_10; AG50_11; AG50_12;AGT50_01; AGT50_02; AGT50_03; AGT50_04; AGT50_05; AGT50_06; AGT50_08;AGR50_01; AGR50_02; AGR50_03; AGR50_04; AGR50_05; AGR50_06; AGR50_07; AGR50_08; AGR50_09; AGR50_10; AGR50_11; AGR50_12;GEX50_01; GEX50_02; GEX50_03; GEX50_04; GEX50_05; GEX50_06; GEX50_07;GIN50_01; GIN50_02; GIN50_03; GIN50_04; GIN50_05; GIN50_06; GIN50_07;TAL50_01; TAL50_06; TAL50_07; TAL50_08; TAL50_09; TAL50_10; TAL50_11; TAL50_12; TAL50_13; TAL50_14; TAL50_15;AHR50_01; AHR50_02; AHR50_03 AHR50_04; AHR50_05; AHR50_06; AHR50_07; AHR50_08; AHR50_09; AHR50_10; AHR50_11;IF50_01; IF50_02; IF50_03; IF50_04; IF50_05;IFP50_01; IFP50_02; IFP50_03;IFL50_01; IFL50_02; IFL50_03; IFL50_04; IFL50_05; IFL50_06; IFL50_07; IFL50_08;IFA50_01; IFA50_02;EOL50_01; EOL50_02; EOL50_03; EOL50_04; EOL50_05;SOL50_01; SOL50_02; SOL50_03; SOL50_04; SOL50_05;MNMB50_01; MNMB50_02; MNMB50_03; MNMB50_04; MNMB50_05; MNMB50_06; MNMB50_07; MNMB50_08;MNMA50_01; MNMA50_02; MNMA50_03; MNMA50_04; MNMA50_05; MNMA50_06; MNMA50_07; MNMA50_08; MNMA50_09; MNMA50_10;PAT50_03			
Estrategias ambientales y territoriales	E-04, E-05, E-07, E-09, E-19, E-21, E-32, E-33, E-36, E-37, E-38, E-39, E-40, E-43, E-44, E-46, E-47, E-48 y E-49			

Sistema Urbano Rural ¹⁰					Pueblos y comunidades indígenas:
Clasificación:	Localidades con población de 2,500 a 4,999 habitantes ¹¹	No.	0	Nombre de las localidades: Sin localidad	
		Pob.	0		
No aplica	Localidades con población de 5,000 habitantes y más ¹²	No.	0	Nombre de las localidades: Sin localidad	No hay presencia
		Pob.	0		

¹ Superficie calculada en kilómetros cuadrados por cada Unidad de Gestión Ambiental y Territorial UGAT, Iplaneg 2026.

² Población total calculada para cada Unidad de Gestión Ambiental y Territorial UGAT con información de Censo de Población y Vivienda, INEGI, 2020. Iplaneg 2026.

³ Densidad poblacional calculada para cada Unidad de Gestión Ambiental y Territorial UGAT con información de Censo de Población y Vivienda, INEGI, 2020. Iplaneg 2026.

⁴ Fuente: Calculada con el Continuo de Elevaciones Mexicano y Modelos Digitales de Elevación (15 m, versión 4.0), del INEGI, 2013.

⁵ Actualización de la cobertura de uso de suelo y vegetación al año 2024.

⁶ Incluye los tipos de vegetación: vegetación acuática y subacuática, otros tipos de vegetación, matorral xerófilo y bosque espinoso.

⁷ Trazo del Camino Real de Tierra Adentro y sitios con valor patrimonial: Información de la SECTURI y de la declaratoria publicada en el POEG (núm. 131, segunda parte, 01 de julio de 2024; Decreto Gubernativo núm. 171).

Los elementos representados en el mapa corresponden a símbolos cartográficos de referencia y no a la escala real de los elementos existentes en el territorio. La ubicación representada es de carácter referencial y no necesariamente corresponde al trazo definitivo del proyecto.

⁸ Fuente: Secretaría de Agua y Medio Ambiente, 2025.

⁹ COBIOCOM. Corredor Biocultural Centro Occidente de México. Fuente: Secretaría de Agua y Medio Ambiente, 2025.

¹⁰ Jerarquía de los centros de población en el Sistema Urbano Rural del Estado de Guanajuato, Iplaneg, 2026.

¹¹ Número de localidades existentes en cada Unidad de Gestión Ambiental y Territorial UGAT con información de Censo de Población y Vivienda, INEGI, 2020. Iplaneg 2026.

¹² Número de localidades existentes en cada Unidad de Gestión Ambiental y Territorial UGAT con información de Censo de Población y Vivienda, INEGI, 2020. Iplaneg 2026.

Política ambiental: Aprovechamiento sustentable

Región:

Subregión:

Municipio(s):

Superficie¹:

15.4 km²

Densidad de población³:

2,097.7 hab/km²

Población total²:

32,305 habitantes

Pendiente promedio⁴:

2.3°

Simbología

Sistema Urbano Rural

C. Serv. Rurales

C. Serv. Urbanos

C. Art. del Sis.

C. Art. Reg.

C. Art. Metrop.

Ciudad Central

Carretera Federal

Carretera Estatal

Limites Municipales

Limite Estatal

Uso de Suelo y Vegetación

• AGRH. Agricultura de Riego y Humedad

• AGR T. Agricultura de Temporal

• AH. Asentamientos Humanos

• BC. Bosque Conservado

• BP. Bosque Perturbado

• CA. Cuerpo de Agua

• MC. Matorral Conservado

• MP. Matorral Perturbado

• PI. Pastizal Inducido

• PN. Pastizal Natural

• SBCC. Selva Baja Caducifolia Conservada

• SBCCP. Selva Baja Caducifolia Perturbada

• SVEG. Zona Sin Vegetación Aparente

• Otros⁶. Otros Tipos de Vegetación

Porcentaje de cobertura COBIOCOM⁹:

0.0%

Áreas Prioritarias para el Mantenimiento de Bienes y Servicios Ambientales (APMSA):

4.0%

Política territorial: Ordenamiento del desarrollo urbano

Ubicación

Cobertura de uso de suelo y vegetación⁵

Delimitación de UGAT⁷

Potencial de recarga⁸

Baja: 0.0%

Media: 62.4%

Alta: 8.7%

Zona de conservación hidrológica (ZCH): 28.9%

Cuerpo de agua: 0.0%

MODELO

Lineamiento - Meta	L14 Consolidar la planeación, regulación, gestión y desarrollo ordenado del centro de población y sus zonas de crecimiento considerando para ello los principios de política pública establecidos en la materia así como su vinculación funcional con el Sistema Estatal Territorial, conduciéndose en apego a la normatividad vigente en materia ambiental y territorial para los asentamientos humanos, por lo que se estará sujeto a los criterios y acciones de desarrollo urbano que sean determinadas en la planeación municipal.
--------------------	---

Sectores del Desarrollo				
Afinidad sectorial	Rectores	Coadyuvantes	Asociados	De interés
	Asentamiento humano	Turismo	Infraestructura	Industrial y energético
Actividades sectoriales compatibles	Turismo convencional, Asentamientos humanos rurales, Asentamientos humanos urbanos, Infraestructura puntual, Infraestructura lineal, Infraestructura de área, Industria ligera, Industria mediana, Energía solar			
Actividades sectoriales incompatibles	Acuicultura, Agricultura de temporal, Agricultura de riego, Ganadería extensiva, Ganadería intensiva, Forestal maderable, Forestal no maderable, Conservación, Turismo alternativo, Industria pesada, Energía eólica, Minería no metálica de baja disponibilidad, Minería no metálica de alta disponibilidad, Minería metálica			
Criterios de regulación ecológica	RESS0_04;TUR50_01;TUR50_02; TUR50_03; TUR50_04; TUR50_05; TUR50_06; TUR50_07;AHR50_01; AHR50_02; AHR50_03 AHR50_04; AHR50_05; AHR50_06; AHR50_07; AHR50_08; AHR50_09; AHR50_11;AHU50_01; AHU50_02; AHU50_03; AHU50_04; AHU50_05; AHU50_06; AHU50_07; AHU50_08; AHU50_09;IF50_01; IF50_02; IF50_03; IF50_04; IF50_05;IFP50_01; IFP50_02; IFP50_03;IFL50_01; IFL50_02; IFL50_03; IFL50_04; IFL50_05; IFL50_06; IFL50_07; IFL50_08;IFA50_01; IFA50_02;IN50_01; IN50_02; IN50_03; IN50_04; IN50_05; IN50_06; IN50_07; IN50_08; IN50_09; IN50_10; IN50_11; IN50_12; IN50_13; IN50_14; IN50_15; IN50_16; IN50_17; IN50_18;INL50_01; INL50_02;INM50_01; INM50_02;SOL50_01; SOL50_02; SOL50_03; SOL50_04; SOL50_05;PAT50_01; PAT50_02; PAT50_03;PAT50_04			
Estrategias ambientales y territoriales	E-01, E-02, E-04, E-08, E-09, E-12, E-14, E-15, E-16, E-17, E-18, E-19, E-21, E-22, E-23, E-24, E-25, E-26, E-27, E-28, E-29, E-30, E-31, E-32, E-33, E-34, E-35, E-36, E-37, E-38, E-39, E-41, E-44, E-45, E-46, E-47, E-48 y E-49			

Sistema Urbano Rural ¹⁰					Pueblos y comunidades indígenas:
Clasificación:	Localidades con población de 2,500 a 4,999 habitantes ¹¹	No. 0	Pob. 0	Nombre de las localidades: Sin localidad	
Centro Articulador Regional	Localidades con población de 5,000 habitantes y más ¹²	No. 1	Pob. 29,002	Nombre de las localidades: Abasolo	No hay presencia

¹ Superficie calculada en kilómetros cuadrados por cada Unidad de Gestión Ambiental y Territorial UGAT, Iplaneg 2026.

² Población total calculada para cada Unidad de Gestión Ambiental y Territorial UGAT con información de Censo de Población y Vivienda, INEGI, 2020. Iplaneg 2026.

³ Densidad poblacional calculada para cada Unidad de Gestión Ambiental y Territorial UGAT con información de Censo de Población y Vivienda, INEGI, 2020. Iplaneg 2026.

⁴ Fuente: Calculada con el Continuo de Elevaciones Mexicano y Modelos Digitales de Elevación (15 m, versión 4.0), del INEGI, 2013.

⁵ Actualización de la cobertura de uso de suelo y vegetación al año 2024.

⁶ Incluye los tipos de vegetación: vegetación acuática y subacuática, otros tipos de vegetación, matorral xerófilo y bosque espinoso.

⁷ Trazo del Camino Real de Tierra Adentro y sitios con valor patrimonial: Información de la SECTURI y de la declaratoria publicada en el POEG (núm. 131, segunda parte, 01 de julio de 2024; Decreto Gubernativo núm. 171). Los elementos representados en el mapa corresponden a símbolos cartográficos de referencia y no a la escala real de los elementos existentes en el territorio. La ubicación representada es de carácter referencial y no necesariamente corresponde al trazo definitivo del proyecto.

⁸ Fuente: Secretaría de Agua y Medio Ambiente, 2025.

⁹ COBIOCOM. Corredor Biocultural Centro Occidente de México. Fuente: Secretaría de Agua y Medio Ambiente, 2025.

¹⁰ Jerarquía de los centros de población en el Sistema Urbano Rural del Estado de Guanajuato, Iplaneg, 2026.

¹¹ Número de localidades existentes en cada Unidad de Gestión Ambiental y Territorial UGAT con información de Censo de Población y Vivienda, INEGI, 2020. Iplaneg 2026.

¹² Número de localidades existentes en cada Unidad de Gestión Ambiental y Territorial UGAT con información de Censo de Población y Vivienda, INEGI, 2020. Iplaneg 2026.

Política ambiental: Aprovechamiento sustentable

Región:

IV.- Sur

Subregión:

VIII.- Agave Azul

Municipio(s): Abasolo

Superficie¹: 1.2 km²

Densidad de población³: 241.7 hab/km²

Población total²: 290 habitantes

Pendiente promedio⁴: 0.4°

Sistema Urbano Rural

C. Serv. Rurales

C. Serv. Urbanos

C. Art. del Sis.

C. Art. Reg.

C. Art. Metrop.

Ciudad Central

Carretera Federal

Carretera Estatal

Limites Municipales

Limite Estatal

Uso de Suelo y Vegetación

• AGRH. Agricultura de Riego y Humedad

• AGR T. Agricultura de Temporal

• AH. Asentamientos Humanos

• BC. Bosque Conservado

• BP. Bosque Perturbado

• CA. Cuerpo de Agua

• MC. Matorral Conservado

• MP. Matorral Perturbado

• PI. Pastizal Inducido

• PN. Pastizal Natural

• SBCC. Selva Baja Caducifolia Conservada

• SBCCP. Selva Baja Caducifolia Perturbada

• SVEG. Zona Sin Vegetación Aparente

• Otros⁶. Otros Tipos de Vegetación

Porcentaje de cobertura COBIOCOM⁹: 0.0%

Áreas Prioritarias para el Mantenimiento de Bienes y Servicios Ambientales (APMSA): 0.0%

Política territorial: Fortalecimiento territorial

Ubicación

Cobertura de uso de suelo y vegetación⁵

Delimitación de UGAT⁷

Potencial de recarga⁸

Baja: 0.0%

Media: 100.0%

Alta: 0.0%

Zona de conservación hidrológica (ZCH): 0.0%

Cuerpo de agua: 0.0%

MODELO

Lineamiento - Meta	L13 Impulsar la creación y fortalecimiento de infraestructura estratégica que facilite el desarrollo de actividades industriales bajo criterios de sustentabilidad y mitigación a efectos de cambio climático, promoviendo el uso eficiente y el reúso del agua, así como el manejo responsable de insumos. Acciones a realizarse con un enfoque de economía circular, responsabilidad social, asegurando beneficios al medio ambiente y a las comunidades locales cercanas.
--------------------	--

Sectores del Desarrollo				
Afinidad sectorial	Rectores	Coadyuvantes	Asociados	De interés
	Industrial	Infraestructura	Agrícola, pecuario y asentamientos humanos	Energético y turismo
Actividades sectoriales compatibles	Agricultura de temporal, Agricultura de riego, Ganadería extensiva, Ganadería intensiva, Turismo convencional, Asentamientos humanos rurales, Infraestructura puntual, Infraestructura lineal, Infraestructura de área, Industria ligera,Industria mediana, Energía solar			
Actividades sectoriales incompatibles	Acuicultura, Forestal maderable, Forestal no maderable, Conservación, Turismo alternativo, Asentamientos humanos urbanos, Industria pesada, Energía eólica, Minería no metálica de baja disponibilidad,Minería no metálica de alta disponibilidad, Minería metálica			
Criterios de regulación ecológica	AG50_03; AG50_04; AG50_05; AG50_06; AG50_07; AG50_08; AG50_09; AG50_10; AG50_11;AGT50_05; AGT50_06; AGT50_08;AGR50_02; AGR50_03; AGR50_04; AGR50_12;AGI50_01; AGI50_02; AGI50_03; AGI50_04; AGI50_05; AGI50_06; AGI50_07; AGI50_08; AGI50_09; AGI50_10; AGI50_11; AGI50_12; AGI50_13; AGI50_14; AGI50_15;GEX50_01; GEX50_02; GEX50_03; GEX50_04; GEX50_05; GEX50_06; GEX50_07;GIN50_01; GIN50_02; GIN50_03; GIN50_04; GIN50_05; GIN50_06; GIN50_07;TUR50_01;TUR50_02; TUR50_03; TUR50_04; TUR50_05; TUR50_06; TUR50_07;AHR50_01;IF50_01; IF50_02; IF50_03; IF50_04; IF50_05;IFP50_01; IFP50_02; IFP50_03;IFL50_01; IFL50_02; IFL50_03; IFL50_04; IFL50_05; IFL50_06; IFL50_07; IFL50_08;IFA50_01; IFA50_02;IN50_01; IN50_02; IN50_03; IN50_04; IN50_05; IN50_06; IN50_07; IN50_08; IN50_09; IN50_10; IN50_11; IN50_12; IN50_13; IN50_14; IN50_15; IN50_16; IN50_17; IN50_18;INL50_01; INL50_02;INM50_01; INM50_02;SOL50_01; SOL50_02; SOL50_03; SOL50_04; SOL50_05;PAT50_03;TL50_01; TL50_02; TL50_03; TL50_04; TL50_05			
Estrategias ambientales y territoriales	E-01, E-02, E-08, E-09, E-12, E-14, E-16, E-17, E-18, E-19, E-21, E-22, E-26, E-27, E-28, E-29, E-30, E-31, E-32, E-33, E-34, E-35, E-36, E-37, E-38, E-39, E-40, E-41, E-44, E-46, E-47, E-48 y E-49			

Sistema Urbano Rural ¹⁰					Pueblos y comunidades indígenas:
Clasificación:	Localidades con población de 2,500 a 4,999 habitantes ¹¹	No.	0	Nombre de las localidades: Sin localidad	
No aplica	Localidades con población de 5,000 habitantes y más ¹²	Pob.	0		
		No.	0	Nombre de las localidades: Sin localidad	No hay presencia
		Pob.	0		

¹ Superficie calculada en kilómetros cuadrados por cada Unidad de Gestión Ambiental y Territorial UGAT, Iplaneg 2026.

² Población total calculada para cada Unidad de Gestión Ambiental y Territorial UGAT con información de Censo de Población y Vivienda, INEGI, 2020. Iplaneg 2026.

³ Densidad poblacional calculada para cada Unidad de Gestión Ambiental y Territorial UGAT con información de Censo de Población y Vivienda, INEGI, 2020. Iplaneg 2026.

⁴ Fuente: Calculada con el Continuo de Elevaciones Mexicano y Modelos Digitales de Elevación (15 m, versión 4.0), del INEGI, 2013.

⁵ Actualización de la cobertura de uso de suelo y vegetación al año 2024.

⁶ Incluye los tipos de vegetación: vegetación acuática y subacuática, otros tipos de vegetación, matorral xerófilo y bosque espinoso.

⁷ Trazo del Camino Real de Tierra Adentro y sitios con valor patrimonial: Información de la SECTURI y de la declaratoria publicada en el POEG (núm. 131, segunda parte, 01 de julio de 2024; Decreto Gubernativo núm. 171). Los elementos representados en el mapa corresponden a símbolos cartográficos de referencia y no a la escala real de los elementos existentes en el territorio. La ubicación representada es de carácter referencial y no necesariamente corresponde al trazo definitivo del proyecto.

⁸ Fuente: Secretaría de Agua y Medio Ambiente, 2025.

⁹ COBIOCOM. Corredor Biocultural Centro Occidente de México. Fuente: Secretaría de Agua y Medio Ambiente, 2025.

¹⁰ Jerarquía de los centros de población en el Sistema Urbano Rural del Estado de Guanajuato, Iplaneg, 2026.

¹¹ Número de localidades existentes en cada Unidad de Gestión Ambiental y Territorial UGAT con información de Censo de Población y Vivienda, INEGI, 2020. Iplaneg 2026.

¹² Número de localidades existentes en cada Unidad de Gestión Ambiental y Territorial UGAT con información de Censo de Población y Vivienda, INEGI, 2020. Iplaneg 2026.

Política ambiental: Aprovechamiento sustentable

Región:

IV.- Sur

Subregión:

VIII.- Agave Azul

Municipio(s):

Abasolo

Superficie¹:

5.7 km²

Densidad de población³:

10.5 hab/km²

Población total²:

60 habitantes

Pendiente promedio⁴:

0.4°

Sistema Urbano Rural

C. Serv. Rurales

C. Serv. Urbanos

C. Art. del Sis.

C. Art. Reg.

C. Art. Metrop.

Ciudad Central

Carretera Federal

Carretera Estatal

Limites Municipales

Limite Estatal

Uso de Suelo y Vegetación

• AGRH. Agricultura de Riego y Humedad

• AGR T. Agricultura de Temporal

• AH. Asentamientos Humanos

• BC. Bosque Conservado

• BP. Bosque Perturbado

• CA. Cuerpo de Agua

• MC. Matorral Conservado

• MP. Matorral Perturbado

• PI. Pastizal Inducido

• PN. Pastizal Natural

• SBCC. Selva Baja Caducifolia Conservada

• SBCCP. Selva Baja Caducifolia Perturbada

• SVEG. Zona Sin Vegetación Aparente

• Otros⁶. Otros Tipos de Vegetación

Porcentaje de cobertura COBIOCOM⁹:

0.0%

Áreas Prioritarias para el Mantenimiento de Bienes y Servicios Ambientales (APMSA):

4.0%

Política territorial: Fortalecimiento territorial

Ubicación

Cobertura de uso de suelo y vegetación⁵

Delimitación de UGAT⁷

Potencial de recarga⁸

Baja: 0.0%

Media: 100.0%

Alta: 0.0%

Zona de conservación hidrológica (ZCH): 0.0%

Cuerpo de agua: 0.0%

MODELO

Lineamiento - Meta	L13 Impulsar la creación y fortalecimiento de infraestructura estratégica que facilite el desarrollo de actividades industriales bajo criterios de sustentabilidad y mitigación a efectos de cambio climático, promoviendo el uso eficiente y el reúso del agua, así como el manejo responsable de insumos. Acciones a realizarse con un enfoque de economía circular, responsabilidad social, asegurando beneficios al medio ambiente y a las comunidades locales cercanas.
--------------------	--

Sectores del Desarrollo								
Afinidad sectorial	Rectores		Coadyuvantes					
	Industrial		Infraestructura					
Asociados								
De interés								
Agricultura, pecuario y asentamientos humanos								
Energético y turismo								
Actividades sectoriales compatibles	Agricultura de temporal, Agricultura de riego, Ganadería extensiva, Ganadería intensiva, Turismo convencional, Asentamientos humanos rurales, Infraestructura puntual, Infraestructura lineal, Infraestructura de área, Industria ligera,Industria mediana, Energía solar							
Actividades sectoriales incompatibles	Acuicultura, Forestal maderable, Forestal no maderable, Conservación, Turismo alternativo, Asentamientos humanos urbanos, Industria pesada, Energía eólica, Minería no metálica de baja disponibilidad,Minería no metálica de alta disponibilidad, Minería metálica							
Criterios de regulación ecológica	AG50_03; AG50_04; AG50_05; AG50_06; AG50_07; AG50_08; AG50_09; AG50_10; AG50_11;AGT50_01; AGT50_02; AGT50_05; AGT50_06; AGT50_08;AGR50_02; AGR50_03; AGR50_04; AGR50_12;AGI50_01; AGI50_02; AGI50_03; AGI50_04; AGI50_05; AGI50_06; AGI50_07; AGI50_08; AGI50_09; AGI50_10; AGI50_11; AGI50_12; AGI50_13; AGI50_14; AGI50_15;GEX50_01; GEX50_02; GEX50_03; GEX50_04; GEX50_05; GEX50_06; GEX50_07;GIN50_01; GIN50_02; GIN50_03; GIN50_04; GIN50_05; GIN50_06; GIN50_07;TUR50_01;TUR50_02; TUR50_03; TUR50_04; TUR50_05; TUR50_06; TUR50_07;AHR50_01;IF50_01; IF50_02; IF50_03; IF50_04; IF50_05;IFP50_01; IFP50_02; IFP50_03;IFL50_01; IFL50_02; IFL50_03; IFL50_04; IFL50_05; IFL50_06; IFL50_07; IFL50_08;IFA50_01; IFA50_02;IN50_01; IN50_02; IN50_03; IN50_04; IN50_05; IN50_06; IN50_07; IN50_08; IN50_09; IN50_10; IN50_11; IN50_12; IN50_13; IN50_14; IN50_15; IN50_16; IN50_17; IN50_18;INL50_01; INL50_02;INM50_01; INM50_02;SOL50_01; SOL50_02; SOL50_03; SOL50_04; SOL50_05;PAT50_03;TL50_01; TL50_02; TL50_03; TL50_04; TL50_05							
Estrategias ambientales y territoriales	E-01, E-02, E-04, E-08, E-09, E-12, E-14, E-16, E-17, E-18, E-19, E-21, E-22, E-26, E-27, E-28, E-30, E-31, E-32, E-33, E-34, E-35, E-36, E-37, E-38, E-39, E-40, E-41, E-44, E-46, E-47, E-48 y E-49							

Sistema Urbano Rural ¹⁰					Pueblos y comunidades indígenas:
Clasificación:	Localidades con población de 2,500 a 4,999 habitantes ¹¹	No.	0	Nombre de las localidades: Sin localidad	
		Pob.	0		
No aplica	Localidades con población de 5,000 habitantes y más ¹²	No.	0	Nombre de las localidades: Sin localidad	No hay presencia
		Pob.	0		

¹ Superficie calculada en kilómetros cuadrados por cada Unidad de Gestión Ambiental y Territorial UGAT, Iplaneg 2026.

² Población total calculada para cada Unidad de Gestión Ambiental y Territorial UGAT con información de Censo de Población y Vivienda, INEGI, 2020. Iplaneg 2026.

³ Densidad poblacional calculada para cada Unidad de Gestión Ambiental y Territorial UGAT con información de Censo de Población y Vivienda, INEGI, 2020. Iplaneg 2026.

⁴ Fuente: Calculada con el Continuo de Elevaciones Mexicano y Modelos Digitales de Elevación (15 m, versión 4.0), del INEGI, 2013.

⁵ Actualización de la cobertura de uso de suelo y vegetación al año 2024.

⁶ Incluye los tipos de vegetación: vegetación acuática y subacuática, otros tipos de vegetación, matorral xerófilo y bosque espinoso.

⁷ Trazo del Camino Real de Tierra Adentro y sitios con valor patrimonial: Información de la SECTURI y de la declaratoria publicada en el POEG (núm. 131, segunda parte, 01 de julio de 2024; Decreto Gubernativo núm. 171).

Los elementos representados en el mapa corresponden a símbolos cartográficos de referencia y no a la escala real de los elementos existentes en el territorio. La ubicación representada es de carácter referencial y no necesariamente corresponde al trazo definitivo del proyecto.

⁸ Fuente: Secretaría de Agua y Medio Ambiente, 2025.

⁹ COBIOCOM. Corredor Biocultural Centro Occidente de México. Fuente: Secretaría de Agua y Medio Ambiente, 2025.

¹⁰ Jerarquía de los centros de población en el Sistema Urbano Rural del Estado de Guanajuato, Iplaneg, 2026.

¹¹ Número de localidades existentes en cada Unidad de Gestión Ambiental y Territorial UGAT con información de Censo de Población y Vivienda, INEGI, 2020. Iplaneg 2026.

¹² Número de localidades existentes en cada Unidad de Gestión Ambiental y Territorial UGAT con información de Censo de Población y Vivienda, INEGI, 2020. Iplaneg 2026.

UGAT 410

Grupo de UGAT

9. Restauración en aprovechamientos pétreos

Política ambiental: Restauración ecológica

Región:

Subregión:

III.- CentroVII.- Metropolitana Laja- Bajío

Municipio(s): Cortazar

Superficie¹:

1.0 km²

Densidad de población³:

0.0 hab/km²

Población total²:

0 habitantes

Pendiente promedio⁴:

2.4°

Sistema Urbano Rural

C. Serv. Rurales

C. Serv. Urbanos

C. Art. del Sis.

C. Art. Reg.

C. Art. Metrop.

Ciudad Central

Carretera Federal

Carretera Estatal

Limites Municipales

Limite Estatal

Uso de Suelo y Vegetación

• AGRH. Agricultura de Riego y Humedad

• AGR T. Agricultura de Temporal

• AH. Asentamientos Humanos

• BC. Bosque Conservado

• BP. Bosque Perturbado

• CA. Cuerpo de Agua

• MC. Matorral Conservado

• MP. Matorral Perturbado

• PI. Pastizal Inducido

• PN. Pastizal Natural

• SBCC. Selva Baja Caducifolia Conservada

• SBCP. Selva Baja Caducifolia Perturbada

• SVEG. Zona Sin Vegetación Aparente

• Otros⁶. Otros Tipos de Vegetación

Porcentaje de cobertura COBIOCOM⁹:

0.0%

Áreas Prioritarias para el Mantenimiento de Bienes y Servicios Ambientales (APMSA):

0.0%

Política territorial: Rehabilitación territorial

Ubicación

Cobertura de uso de suelo y vegetación⁵

Delimitación de UGAT⁷

Potencial de recarga⁸

Baja: 0.0%

Media: 100.0%

Alta: 0.0%

Zona de conservación hidrológica (ZCH):

0.0%

Cuerpo de agua:

0.0%

MODELO

Lineamiento - Meta	L9 Implementar las medidas establecidas para la regeneración ambiental del sitio o en su caso consolidar el aprovechamiento sustentable de las actividades extractivas de materiales pétreos en la UGAT, a través de cumplimiento y seguimiento de la Norma Técnica Ecológica NTE-IEE-002/ 2007.
--------------------	--

Sectores del Desarrollo					
Afinidad sectorial	Rectores		Coadyuvantes	Asociados	De interés
	Minero		Infraestructura	Energético	Industrial
Actividades sectoriales compatibles	Infraestructura puntual, Infraestructura lineal, Infraestructura de área, Industria ligera, Energía solar, Minería no metálica de baja disponibilidad, Minería no metálica de alta disponibilidad				
Actividades sectoriales incompatibles	Acuicultura, Agricultura de temporal, Agricultura de riego, Ganadería extensiva, Ganadería intensiva, Forestal maderable, Forestal no maderable, Conservación, Turismo alternativo, Turismo convencional, Asentamientos humanos rurales,Asentamientos humanos urbanos, Industria mediana, Industria pesada, Energía eólica, Minería metálica				
Criterios de regulación ecológica	IF50_01; IF50_02; IF50_03; IF50_04; IF50_05;IFP50_01; IFP50_02; IFP50_03;IFL50_01; IFL50_02; IFL50_03; IFL50_04; IFL50_05; IFL50_06; IFL50_07; IFL50_08;IFA50_01; IFA50_02;IN50_01; IN50_02; IN50_03; IN50_04; IN50_05; IN50_06; IN50_07; IN50_08; IN50_09; IN50_10; IN50_11; IN50_12; IN50_13; IN50_14; IN50_15; IN50_16; IN50_17; IN50_18;INL50_01; INL50_02;SOL50_01; SOL50_02; SOL50_03; SOL50_04; SOL50_05;MNMB50_01; MNMB50_02; MNMB50_03; MNMB50_04; MNMB50_05; MNMB50_06; MNMB50_07; MNMB50_08;MNM50A_01; MNMA50_02; MNMA50_03; MNMA50_04; MNMA50_05; MNMA50_06; MNMA50_08; MNMA50_10;PAT50_03				
Estrategias ambientales y territoriales	E-05, E-07, E-09, E-19, E-32, E-33, E-43, E-44, E-46, E-47, E-48 y E-49				

Sistema Urbano Rural ¹⁰					Pueblos y comunidades indígenas:
Clasificación:	Localidades con población de 2,500 a 4,999 habitantes ¹¹	No.	0	Nombre de las localidades: Sin localidad	
		Pob.	0		
No aplica	Localidades con población de 5,000 habitantes y más ¹²	No.	0	Nombre de las localidades: Sin localidad	No hay presencia
		Pob.	0		

¹ Superficie calculada en kilómetros cuadrados por cada Unidad de Gestión Ambiental y Territorial UGAT, Iplaneg 2026.

² Población total calculada para cada Unidad de Gestión Ambiental y Territorial UGAT con información de Censo de Población y Vivienda, INEGI, 2020. Iplaneg 2026.

³ Densidad poblacional calculada para cada Unidad de Gestión Ambiental y Territorial UGAT con información de Censo de Población y Vivienda, INEGI, 2020. Iplaneg 2026.

⁴ Fuente: Calculada con el Continuo de Elevaciones Mexicano y Modelos Digitales de Elevación (15 m, versión 4.0), del INEGI, 2013.

⁵ Actualización de la cobertura de uso de suelo y vegetación al año 2024.

⁶ Incluye los tipos de vegetación: vegetación acuática y subacuática, otros tipos de vegetación, matorral xerófilo y bosque espinoso.

⁷ Trazo del Camino Real de Tierra Adentro y sitios con valor patrimonial: Información de la SECTURI y de la declaratoria publicada en el POEG (núm. 131, segunda parte, 01 de julio de 2024; Decreto Gubernativo núm. 171). Los elementos representados en el mapa corresponden a símbolos cartográficos de referencia y no a la escala real de los elementos existentes en el territorio. La ubicación representada es de carácter referencial y no necesariamente corresponde al trazo definitivo del proyecto.

⁸ Fuente: Secretaría de Agua y Medio Ambiente, 2025.

⁹ COBIOCOM. Corredor Biocultural Centro Occidente de México. Fuente: Secretaría de Agua y Medio Ambiente, 2025.

¹⁰ Jerarquía de los centros de población en el Sistema Urbano Rural del Estado de Guanajuato, Iplaneg, 2026.

¹¹ Número de localidades existentes en cada Unidad de Gestión Ambiental y Territorial UGAT con información de Censo de Población y Vivienda, INEGI, 2020. Iplaneg 2026.

¹² Número de localidades existentes en cada Unidad de Gestión Ambiental y Territorial UGAT con información de Censo de Población y Vivienda, INEGI, 2020. Iplaneg 2026.

Política ambiental: Restauración ecológica

Región:

Subregión:

Municipio(s):

Superficie¹:

16.5 km²

Densidad de población³:

60.1 hab/km²

Población total²:

991 habitantes

Pendiente promedio⁴:

3.8°

Simbología

Sistema Urbano Rural

C. Serv. Rurales

C. Serv. Urbanos

C. Art. del Sis.

C. Art. Reg.

C. Art. Metrop.

Ciudad Central

Carretera Federal

Carretera Estatal

Limites Municipales

Limite Estatal

Uso de Suelo y Vegetación

• AGRH. Agricultura de Riego y Humedad

• AGR T. Agricultura de Temporal

• AH. Asentamientos Humanos

• BC. Bosque Conservado

• BP. Bosque Perturbado

• CA. Cuerpo de Agua

• MC. Matorral Conservado

• MP. Matorral Perturbado

• PI. Pastizal Inducido

• PN. Pastizal Natural

• SBCC. Selva Baja Caducifolia Conservada

• SBGP. Selva Baja Caducifolia Perturbada

• SVEG. Zona Sin Vegetación Aparente

• Otros⁶. Otros Tipos de Vegetación

Política territorial: Rehabilitación territorial

Ubicación

Cobertura de uso de suelo y vegetación⁵

Delimitación de UGAT⁷

Potencial de recarga⁸

Porcentaje de cobertura COBIOCOM⁹:

0.0%

Áreas Prioritarias para el Mantenimiento de Bienes y Servicios Ambientales (APMSA):

8.0%

71%

17%

7%

AGR_TEM

MC

AGR_R_H

AH

Media

ZCH

Baja: 0.0%

Media: 97.0%

Alta: 0.0%

Zona de conservación hidrológica (ZCH): 3.0%

Cuerpo de agua: 0.0%

MODELO

Lineamiento - Meta	L8 Recuperar las funciones productivas de la UGAT a mediano plazo, implementando prácticas de manejo sustentables en los sectores con vocación territorial, que permitan controlar y revertir las condiciones de deterioro de suelos, agua y vegetación, potencializando su aprovechamiento y el mejoramiento de las localidades rurales.
--------------------	---

Sectores del Desarrollo

Afinidad sectorial	Rectores	Coadyuvantes	Asociados	De interés
	Pecuario	Agrícola	Asentamientos humanos y turismo	Infraestructura, energético, industrial y minero
Actividades sectoriales compatibles	Agricultura de temporal, Agricultura de riego, Ganadería extensiva, Ganadería intensiva, Turismo alternativo, Asentamientos humanos rurales, Infraestructura puntual, Infraestructura lineal, Infraestructura de área, Energía solar,Minería no metálica de baja disponibilidad, Minería no metálica de alta disponibilidad			
Actividades sectoriales incompatibles	Acuicultura, Forestal maderable, Forestal no maderable, Conservación, Turismo convencional, Asentamientos humanos urbanos, Industria ligera, Industria mediana, Industria pesada, Energía eólica, Minería metálica			
Criterios de regulación ecológica	AG50_01; AG50_02; AG50_03; AG50_04; AG50_05; AG50_06; AG50_07; AG50_08; AG50_09; AG50_10; AG50_11; AG50_12;AGT50_01; AGT50_02; AGT50_03; AGT50_04;AGR50_02; AGR50_03; AGR50_04;AGI50_10; AGI50_11; AGI50_12; AGI50_13; AGI50_14; AGI50_15;GEX50_01; GEX50_02; GEX50_03; GEX50_04; GEX50_05; GEX50_06; GEX50_07;GIN50_01; GIN50_02; GIN50_03; GIN50_04; GIN50_05; GIN50_06; GIN50_07;TAL50_01; TAL50_06; TAL50_07; TAL50_08; TAL50_09; TAL50_10; TAL50_11; TAL50_12; TAL50_13; TAL50_14; TAL50_15;AHR50_01; AHR50_02; AHR50_03 AHR50_04; AHR50_05; AHR50_06; AHR50_07; AHR50_08; AHR50_09; AHR50_10; AHR50_11;IF50_01; IF50_02; IF50_03; IF50_04; IF50_05;IFP50_01; IFP50_02; IFP50_03;IFL50_01; IFL50_02; IFL50_03; IFL50_04; IFL50_05; IFL50_06; IFL50_07; IFL50_08;IFA50_01; IFA50_02;SOL50_01; SOL50_02; SOL50_03; SOL50_04; SOL50_05;MNMB50_01; MNMB50_02; MNMB50_03; MNMB50_04; MNMB50_05; MNMB50_06; MNMB50_07; MNMB50_08;MN50A_01; MNMA50_02; MNMA50_07;PAT50_03			
Estrategias ambientales y territoriales	E-04, E-05, E-07, E-09, E-18, E-19, E-21, E-28, E-29, E-30, E-31, E-32, E-33, E-34, E-36, E-37, E-38, E-39, E-40, E-43, E-44, E-46, E-47, E-48 y E-49			

Sistema Urbano Rural ¹⁰					Pueblos y comunidades indígenas:
Clasificación:	Localidades con población de 2,500 a 4,999 habitantes ¹¹	No. 0	Pob. 0	Nombre de las localidades:	
No aplica	Localidades con población de 5,000 habitantes y más ¹²	No. 0	Pob. 0	Nombre de las localidades:	No hay presencia

¹ Superficie calculada en kilómetros cuadrados por cada Unidad de Gestión Ambiental y Territorial UGAT, Iplaneg 2026.

² Población total calculada para cada Unidad de Gestión Ambiental y Territorial UGAT con información de Censo de Población y Vivienda, INEGI, 2020. Iplaneg 2026.

³ Densidad poblacional calculada para cada Unidad de Gestión Ambiental y Territorial UGAT con información de Censo de Población y Vivienda, INEGI, 2020. Iplaneg 2026.

⁴ Fuente: Calculada con el Continuo de Elevaciones Mexicano y Modelos Digitales de Elevación (15 m, versión 4.0), del INEGI, 2013.

⁵ Actualización de la cobertura de uso de suelo y vegetación al año 2024.

⁶ Incluye los tipos de vegetación: vegetación acuática y subacuática, otros tipos de vegetación, matorral xerófilo y bosque espinoso.

⁷ Trazo del Camino Real de Tierra Adentro y sitios con valor patrimonial: Información de la SECTURI y de la declaratoria publicada en el POEG (núm. 131, segunda parte, 01 de julio de 2024; Decreto Gubernativo núm. 171).

Los elementos representados en el mapa corresponden a símbolos cartográficos de referencia y no a la escala real de los elementos existentes en el territorio. La ubicación representada es de carácter referencial y no necesariamente corresponde al trazado definitivo del proyecto.

⁸ Fuente: Secretaría de Agua y Medio Ambiente, 2025.

⁹ COBIOCOM. Corredor Biocultural Centro Occidente de México. Fuente: Secretaría de Agua y Medio Ambiente, 2025.

¹⁰ Jerarquía de los centros de población en el Sistema Urbano Rural del Estado de Guanajuato, Iplaneg, 2026.

¹¹ Número de localidades existentes en cada Unidad de Gestión Ambiental y Territorial UGAT con información de Censo de Población y Vivienda, INEGI, 2020. Iplaneg 2026.

¹² Número de localidades existentes en cada Unidad de Gestión Ambiental y Territorial UGAT con información de Censo de Población y Vivienda, INEGI, 2020. Iplaneg 2026.

Política ambiental: Aprovechamiento sustentable

Región:

Subregión:

Municipio(s):

Superficie¹:

Densidad de población³:

Población total²:

Pendiente promedio⁴:

Simbología

Uso de Suelo y Vegetación

Porcentaje de cobertura COBIOCOM⁹:

Áreas Prioritarias para el Mantenimiento de Bienes y Servicios Ambientales (APMSA):

Política territorial: Fortalecimiento territorial

Ubicación

Cobertura de uso de suelo y vegetación⁵

Delimitación de UGAT⁷

Potencial de recarga⁸

MODELO

Lineamiento - Meta	L13 Impulsar la creación y fortalecimiento de infraestructura estratégica que facilite el desarrollo de actividades industriales bajo criterios de sustentabilidad y mitigación a efectos de cambio climático, promoviendo el uso eficiente y el reúso del agua, así como el manejo responsable de insumos. Acciones a realizarse con un enfoque de economía circular, responsabilidad social, asegurando beneficios al medio ambiente y a las comunidades locales cercanas.
--------------------	--

Sectores del Desarrollo				
Afinidad sectorial	Rectores	Coadyuvantes	Asociados	De interés
	Industrial	Infraestructura	Agrícola, pecuario y asentamientos humanos	Energético, minero y acuacultura
Actividades sectoriales compatibles	Acuacultura, Agricultura de riego, Ganadería extensiva, Ganadería intensiva, Asentamientos humanos rurales, Infraestructura puntual, Infraestructura lineal, Infraestructura de área, Industria ligera, Industria mediana, Industria pesada,Energía solar, Minería no metálica de alta disponibilidad			
Actividades sectoriales incompatibles	Agricultura de temporal, Forestal maderable, Forestal no maderable, Conservación, Turismo alternativo, Turismo convencional, Asentamientos humanos urbanos, Energía eólica, Minería no metálica de baja disponibilidad, Minería metálica			
Criterios de regulación ecológica	ACU50_01; ACU50_02; ACU50_03; ACU50_04; ACU50_05; ACU50_06;AG50_03; AG50_04; AG50_05; AG50_06; AG50_07; AG50_08; AG50_09; AG50_10; AG50_11;AGR50_02; AGR50_03; AGR50_04;AGI50_01; AGI50_02; AGI50_03; AGI50_04; AGI50_05; AGI50_06; AGI50_07; AGI50_08; AGI50_09; AGI50_10; AGI50_11; AGI50_12; AGI50_13; AGI50_14; AGI50_15;GEX50_01; GEX50_02; GEX50_03; GEX50_04; GEX50_05; GEX50_06; GEX50_07;GIN50_08;AHR50_01;IF50_01; IF50_02; IF50_03; IF50_04; IF50_05;IFP50_01; IFP50_02; IFP50_03;IFL50_01; IFL50_02; IFL50_03; IFL50_04; IFL50_05; IFL50_06; IFL50_07; IFL50_08;IFA50_01; IFA50_02;IN50_01; IN50_02; IN50_03; IN50_04; IN50_05; IN50_06; IN50_07; IN50_08; IN50_09; IN50_10; IN50_11; IN50_12; IN50_13; IN50_14; IN50_15; IN50_16; IN50_17; IN50_18;INL50_01; INL50_02;INM50_01; INM50_02;INP50_01; INP50_02;SOL50_01; SOL50_02; SOL50_03; SOL50_04; SOL50_05;MNMA50_01; MNMA50_02; MNMA50_03; MNMA50_04; MNMA50_05; MNMA50_06; MNMA50_07; MNMA50_08; MNMA50_09; MNMA50_10;PAT50_03;GEO50_01; GEO50_02; GEO50_03; GEO50_04; GEO50_05; TL50_01; TL50_02; TL50_03; TL50_04; TL50_05			
Estrategias ambientales y territoriales	E-01, E-02, E-08, E-09, E-12, E-14, E-16, E-17, E-18, E-21, E-22, E-26, E-27, E-28, E-29, E-30, E-31, E-32, E-33, E-34, E-35, E-36, E-37, E-38, E-39, E-40, E-41, E-43, E-44, E-46, E-47, E-48 y E-49			

Sistema Urbano Rural ¹⁰					Pueblos y comunidades indígenas:
Clasificación:	Localidades con población de 2,500 a 4,999 habitantes ¹¹	No.	0	Nombre de las localidades: Sin localidad	
No aplica	Localidades con población de 5,000 habitantes y más ¹²	Pob.	0		
		No.	0	Nombre de las localidades: Sin localidad	No hay presencia
		Pob.	0		

¹ Superficie calculada en kilómetros cuadrados por cada Unidad de Gestión Ambiental y Territorial UGAT, Iplaneg 2026.

² Población total calculada para cada Unidad de Gestión Ambiental y Territorial UGAT con información de Censo de Población y Vivienda, INEGI, 2020. Iplaneg 2026.

³ Densidad poblacional calculada para cada Unidad de Gestión Ambiental y Territorial UGAT con información de Censo de Población y Vivienda, INEGI, 2020. Iplaneg 2026.

⁴ Fuente: Calculada con el Continuo de Elevaciones Mexicano y Modelos Digitales de Elevación (15 m, versión 4.0), del INEGI, 2013.

⁵ Actualización de la cobertura de uso de suelo y vegetación al año 2024.

⁶ Incluye los tipos de vegetación: vegetación acuática y subacuática, otros tipos de vegetación, matorral xerófilo y bosque espinoso.

⁷ Trazo del Camino Real de Tierra Adentro y sitios con valor patrimonial: Información de la SECTURI y de la declaratoria publicada en el POEG (núm. 131, segunda parte, 01 de julio de 2024; Decreto Gubernativo núm. 171). Los elementos representados en el mapa corresponden a símbolos cartográficos de referencia y no a la escala real de los elementos existentes en el territorio. La ubicación representada es de carácter referencial y no necesariamente corresponde al trazo definitivo del proyecto.

⁸ Fuente: Secretaría de Agua y Medio Ambiente, 2025.

⁹ COBIOCOM. Corredor Biocultural Centro Occidente de México. Fuente: Secretaría de Agua y Medio Ambiente, 2025.

¹⁰ Jerarquía de los centros de población en el Sistema Urbano Rural del Estado de Guanajuato, Iplaneg, 2026.

¹¹ Número de localidades existentes en cada Unidad de Gestión Ambiental y Territorial UGAT con información de Censo de Población y Vivienda, INEGI, 2020. Iplaneg 2026.

¹² Número de localidades existentes en cada Unidad de Gestión Ambiental y Territorial UGAT con información de Censo de Población y Vivienda, INEGI, 2020. Iplaneg 2026.

UGAT413

Grupo de UGAT

9. Restauración en aprovechamientos pétreos

Política ambiental: Restauración ecológica

Región:

Subregión:

III.- Centro

VII.- Metropolitana Laja- Bajío

Municipio(s): Apaseo el Alto, Apaseo el Grande

Superficie¹:

1.4 km²

Densidad de población³:

0.0 hab/km²

Población total²:

0 habitantes

Pendiente promedio⁴:

2.1°

Sistema Urbano Rural

C. Serv. Rurales

C. Serv. Urbanos

C. Art. del Sis.

C. Art. Reg.

C. Art. Metrop.

Ciudad Central

Carretera Federal

Carretera Estatal

Limites Municipales

Limite Estatal

Uso de Suelo y Vegetación

• AGRH. Agricultura de Riego y Humedad

• AGR T. Agricultura de Temporal

• AH. Asentamientos Humanos

• BC. Bosque Conservado

• BP. Bosque Perturbado

• CA. Cuerpo de Agua

• MC. Matorral Conservado

• MP. Matorral Perturbado

• PI. Pastizal Inducido

• PN. Pastizal Natural

• SBCC. Selva Baja Caducifolia Conservada

• SBCEP. Selva Baja Caducifolia Perturbada

• SVEG. Zona Sin Vegetación Apparente

• Otros⁶. Otros Tipos de Vegetación

Porcentaje de cobertura COBIOCOM⁹:

0.0%

Áreas Prioritarias para el Mantenimiento de Bienes y Servicios Ambientales (APMSA):

0.0%

Política territorial: Rehabilitación territorial

Ubicación

Cobertura de uso de suelo y vegetación⁵

Delimitación de UGAT⁷

Potencial de recarga⁸

Baja: 100.0%

Media: 0.0%

Alta: 0.0%

Zona de conservación hidrológica (ZCH): 0.0%

Cuerpo de agua: 0.0%

MODELO

Lineamiento - Meta	L9 Implementar las medidas establecidas para la regeneración ambiental del sitio o en su caso consolidar el aprovechamiento sustentable de las actividades extractivas de materiales pétreos en la UGAT, a través de cumplimiento y seguimiento de la Norma Técnica Ecológica NTE-IEE-002/ 2007.
--------------------	--

Sectores del Desarrollo					
Afinidad sectorial	Rectores		Coadyuvantes	Asociados	De interés
	Minero		Infraestructura	Energético	Industrial
Actividades sectoriales compatibles	Infraestructura puntual, Infraestructura lineal, Infraestructura de área, Industria ligera, Energía solar, Minería no metálica de baja disponibilidad, Minería no metálica de alta disponibilidad				
Actividades sectoriales incompatibles	Acuicultura, Agricultura de temporal, Agricultura de riego, Ganadería extensiva, Ganadería intensiva, Forestal maderable, Forestal no maderable, Conservación, Turismo alternativo, Turismo convencional, Asentamientos humanos rurales,Asentamientos humanos urbanos, Industria mediana, Industria pesada, Energía eólica, Minería metálica				
Criterios de regulación ecológica	RESS0_01; RESS0_02; RESS0_03;IF50_01; IF50_02; IF50_03; IF50_04; IF50_05;IFP50_01; IFP50_02; IFP50_03;IFL50_01; IFL50_02; IFL50_03; IFL50_04; IFL50_05; IFL50_06; IFL50_07; IFL50_08;IFA50_01; IFA50_02;IN50_01; IN50_02; IN50_03; IN50_04; IN50_05; IN50_06; IN50_07; IN50_08; IN50_09; IN50_10; IN50_11; IN50_12; IN50_13; IN50_14; IN50_15; IN50_16; IN50_17; IN50_18;INL50_01; INL50_02;SOL50_01; SOL50_02; SOL50_03; SOL50_04; SOL50_05;MNMB50_01; MNMB50_02; MNMB50_03; MNMB50_04; MNMB50_05; MNMB50_06; MNMB50_07; MNMB50_08;MNM50A_01; MNMA50_02; MNMA50_03; MNMA50_04; MNMA50_05; MNMA50_06; MNMA50_08; MNMA50_10;PAT50_03;GEO50_01; GEO50_02; GEO50_03; GEO50_04; GEO50_05				
Estrategias ambientales y territoriales	E-05, E-07, E-09, E-32, E-33, E-43, E-44, E-46, E-47, E-48 y E-49				

Sistema Urbano Rural ¹⁰					Pueblos y comunidades indígenas:
Clasificación:	Localidades con población de 2,500 a 4,999 habitantes ¹¹	No. Pob.	0 0	Nombre de las localidades: Sin localidad	
No aplica	Localidades con población de 5,000 habitantes y más ¹²	No. Pob.	0 0	No hay presencia	

¹ Superficie calculada en kilómetros cuadrados por cada Unidad de Gestión Ambiental y Territorial UGAT, Iplaneg 2026.

² Población total calculada para cada Unidad de Gestión Ambiental y Territorial UGAT con información de Censo de Población y Vivienda, INEGI, 2020. Iplaneg 2026.

³ Densidad poblacional calculada para cada Unidad de Gestión Ambiental y Territorial UGAT con información de Censo de Población y Vivienda, INEGI, 2020. Iplaneg 2026.

⁴ Fuente: Calculada con el Continuo de Elevaciones Mexicano y Modelos Digitales de Elevación (15 m, versión 4.0), del INEGI, 2013.

⁵ Actualización de la cobertura de uso de suelo y vegetación al año 2024.

⁶ Incluye los tipos de vegetación: vegetación acuática y subacuática, otros tipos de vegetación, matorral xerófilo y bosque espinoso.

⁷ Trazo del Camino Real de Tierra Adentro y sitios con valor patrimonial: Información de la SECTURI y de la declaratoria publicada en el POEG (núm. 131, segunda parte, 01 de julio de 2024; Decreto Gubernativo núm. 171).

Los elementos representados en el mapa corresponden a símbolos cartográficos de referencia y no a la escala real de los elementos existentes en el territorio. La ubicación representada es de carácter referencial y no necesariamente corresponde al trazo definitivo del proyecto.

⁸ Fuente: Secretaría de Agua y Medio Ambiente, 2025.

⁹ COBIOCOM. Corredor Biocultural Centro Occidente de México. Fuente: Secretaría de Agua y Medio Ambiente, 2025.

¹⁰ Jerarquía de los centros de población en el Sistema Urbano Rural del Estado de Guanajuato, Iplaneg, 2026.

¹¹ Número de localidades existentes en cada Unidad de Gestión Ambiental y Territorial UGAT con información de Censo de Población y Vivienda, INEGI, 2020. Iplaneg 2026.

¹² Número de localidades existentes en cada Unidad de Gestión Ambiental y Territorial UGAT con información de Censo de Población y Vivienda, INEGI, 2020. Iplaneg 2026.

UGAT414

Grupo de UGAT

8. Restauración ecológica de las funciones productivas

Política ambiental: Restauración ecológica

Región:

Subregión:

Municipio(s):

Salamanca

Superficie¹:

3.9 km²

Densidad de población³:

0.0 hab/km²

Población total²:

0 habitantes

Pendiente promedio⁴:

4.9°

Simbología

Sistema Urbano Rural

C. Serv. Rurales

C. Serv. Urbanos

C. Art. del Sis.

C. Art. Reg.

C. Art. Metrop.

Ciudad Central

Carretera Federal

Carretera Estatal

Limites Municipales

Limite Estatal

Uso de Suelo y Vegetación

• AGRH. Agricultura de Riego y Humedad

• AGR T. Agricultura de Temporal

• AH. Asentamientos Humanos

• BC. Bosque Conservado

• BP. Bosque Perturbado

• CA. Cuerpo de Agua

• MC. Matorral Conservado

• MP. Matorral Perturbado

• PI. Pastizal Inducido

• PN. Pastizal Natural

• SBCC. Selva Baja Caducifolia Conservada

• SBCCP. Selva Baja Caducifolia Perturbada

• SVEG. Zona Sin Vegetación Aparente

• Otros⁶. Otros Tipos de Vegetación

Porcentaje de cobertura COBIOCOM⁹:

0.0%

Áreas Prioritarias para el Mantenimiento de Bienes y Servicios Ambientales (APMSA):

44.0%

Política territorial: Rehabilitación territorial

Ubicación

Cobertura de uso de suelo y vegetación⁵

Delimitación de UGAT⁷

Potencial de recarga⁸

Baja: 0.0%

Media: 100.0%

Alta: 0.0%

Zona de conservación hidrológica (ZCH):

0.0%

Cuerpo de agua:

0.0%

MODELO

Lineamiento - Meta	L8 Recuperar las funciones productivas de la UGAT a mediano plazo, implementando prácticas de manejo sustentables en los sectores con vocación territorial, que permitan controlar y revertir las condiciones de deterioro de suelos, agua y vegetación, potencializando su aprovechamiento y el mejoramiento de las localidades rurales.
--------------------	---

Sectores del Desarrollo				
Afinidad sectorial	Rectores	Coadyuvantes	Asociados	De interés
	Agrícola y pecuario	Conservación	Turismo	Infraestructura y minero
Actividades sectoriales compatibles	Agricultura de temporal, Ganadería extensiva, Conservación, Turismo alternativo, Infraestructura puntual, Infraestructura lineal, Infraestructura de área, Minería no metálica de alta disponibilidad			
Actividades sectoriales incompatibles	Acuacultura, Agricultura de riego, Ganadería intensiva, Forestal maderable, Forestal no maderable, Turismo convencional, Asentamientos humanos rurales, Asentamientos humanos urbanos, Industria ligera, Industria mediana, Industria pesada,Energía eólica, Energía solar, Minería no metálica de baja disponibilidad, Minería metálica			
Criterios de regulación ecológica	AG50_01; AG50_02; AG50_03; AG50_04; AG50_05; AG50_06; AG50_07; AG50_08; AG50_09; AG50_10; AG50_11; AG50_12;AGT50_01; AGT50_02; AGT50_03; AGT50_04;GEX50_01; GEX50_02; GEX50_03; GEX50_04; GEX50_05; GEX50_06; GEX50_07;CON50_01; CON50_03; CON50_04; CON50_05; CON50_06; CON50_07; CON50_08; CON50_09; CON50_10; CON50_11;TAL50_01; TAL50_06; TAL50_07; TAL50_08; TAL50_09; TAL50_10; TAL50_11; TAL50_12; TAL50_13; TAL50_14; TAL50_15;IF50_01; IF50_02; IF50_03; IF50_04; IF50_05;IFP50_01; IFP50_02; IFP50_03;IFL50_01; IFL50_02; IFL50_03; IFL50_04; IFL50_05; IFL50_06; IFL50_07; IFL50_08;IFA50_01; IFA50_02;MNMA50_01; MNMA50_02; MNMA50_03; MNMA50_04; MNMA50_05; MNMA50_06; MNMA50_08; MNMA50_09; MNMA50_10;PAT50_03			
Estrategias ambientales y territoriales	E-05, E-07, E-09, E-32, E-33, E-36, E-37, E-38, E-39, E-40, E-43, E-44, E-46, E-47, E-48 y E-49			

Sistema Urbano Rural ¹⁰					Pueblos y comunidades indígenas:
Clasificación:	Localidades con población de 2,500 a 4,999 habitantes ¹¹	No. Pob.	0 0	Nombre de las localidades: Sin localidad	
No aplica	Localidades con población de 5,000 habitantes y más ¹²	No. Pob.	0 0	No hay presencia	

¹ Superficie calculada en kilómetros cuadrados por cada Unidad de Gestión Ambiental y Territorial UGAT, Iplaneg 2026.

² Población total calculada para cada Unidad de Gestión Ambiental y Territorial UGAT con información de Censo de Población y Vivienda, INEGI, 2020. Iplaneg 2026.

³ Densidad poblacional calculada para cada Unidad de Gestión Ambiental y Territorial UGAT con información de Censo de Población y Vivienda, INEGI, 2020. Iplaneg 2026.

⁴ Fuente: Calculada con el Continuo de Elevaciones Mexicano y Modelos Digitales de Elevación (15 m, versión 4.0), del INEGI, 2013.

⁵ Actualización de la cobertura de uso de suelo y vegetación al año 2024.

⁶ Incluye los tipos de vegetación: vegetación acuática y subacuática, otros tipos de vegetación, matorral xerófilo y bosque espinoso.

⁷ Trazo del Camino Real de Tierra Adentro y sitios con valor patrimonial: Información de la SECTURI y de la declaratoria publicada en el POEG (núm. 131, segunda parte, 01 de julio de 2024; Decreto Gubernativo núm. 171). Los elementos representados en el mapa corresponden a símbolos cartográficos de referencia y no a la escala real de los elementos existentes en el territorio. La ubicación representada es de carácter referencial y no necesariamente corresponde al trazo definitivo del proyecto.

⁸ Fuente: Secretaría de Agua y Medio Ambiente, 2025.

⁹ COBIOCOM. Corredor Biocultural Centro Occidente de México. Fuente: Secretaría de Agua y Medio Ambiente, 2025.

¹⁰ Jerarquía de los centros de población en el Sistema Urbano Rural del Estado de Guanajuato, Iplaneg, 2026.

¹¹ Número de localidades existentes en cada Unidad de Gestión Ambiental y Territorial UGAT con información de Censo de Población y Vivienda, INEGI, 2020. Iplaneg 2026.

¹² Número de localidades existentes en cada Unidad de Gestión Ambiental y Territorial UGAT con información de Censo de Población y Vivienda, INEGI, 2020. Iplaneg 2026.

UGAT415

Grupo de UGAT

1. Área Natural Protegida Cerros El Culiacán y La Gavia

Política ambiental: Área Natural Protegida

Región:

Subregión:

Municipio(s):

Superficie¹:

326.6 km²

Densidad de población³:

33.6 hab/km²

Población total²:

10,979 habitantes

Pendiente promedio⁴:

7.1°

Simbología

Sistema Urbano Rural

C. Serv. Rurales

C. Serv. Urbanos

C. Art. del Sis.

C. Art. Reg.

C. Art. Metrop.

Ciudad Central

Carretera Federal

Carretera Estatal

Limites Municipales

Limite Estatal

Uso de Suelo y Vegetación

• AGRH. Agricultura de Riego y Humedad

• AGR T. Agricultura de Temporal

• AH. Asentamientos Humanos

• BC. Bosque Conservado

• BP. Bosque Perturbado

• CA. Cuerpo de Agua

• MC. Matorral Conservado

• MP. Matorral Perturbado

• PI. Pastizal Inducido

• PN. Pastizal Natural

• SBCC. Selva Baja Caducifolia Conservada

• SBCE. Selva Baja Caducifolia Perturbada

• SVEG. Zona Sin Vegetación Aparente

• Otros⁶. Otros Tipos de Vegetación

Porcentaje de cobertura COBIOCOM⁹:

100.0%

Áreas Prioritarias para el Mantenimiento de Bienes y Servicios Ambientales (APMSA):

46.0%

Política territorial: Área Natural Protegida

Ubicación

Cobertura de uso de suelo y vegetación⁵

Delimitación de UGAT⁷

Potencial de recarga⁸

Baja: 59.0%

Media: 39.4%

Alta: 1.3%

Zona de conservación hidrológica (ZCH): 0.0%

Cuerpo de agua: 0.0%

MODELO

Lineamiento - Meta	L1 Preservar y restaurar el equilibrio ecológico en los ecosistemas y asegurar su aprovechamiento racional implementando el Programa de Manejo decretado del ANP o su Estrategia.
--------------------	---

Sectores del Desarrollo				
Afinidad sectorial	Rectores	Coadyuvantes	Asociados	De interés
	Sujeto a Programa de Manejo	Sujeto a Programa de Manejo	Sujeto a Programa de Manejo	Sujeto a Programa de Manejo
Actividades sectoriales compatibles	Sujeto a programa de manejo			
Actividades sectoriales incompatibles	Sujeto a programa de manejo			
Criterios de regulación ecológica	No aplica			
Estrategias ambientales y territoriales	E-03, E-05, E-46, E-47, E-48 y E-49			

Sistema Urbano Rural ¹⁰					Pueblos y comunidades indígenas:
Clasificación:	Localidades con población de 2,500 a 4,999 habitantes ¹¹	No. 0	Pob. 0	Nombre de las localidades: Sin localidad	
No aplica	Localidades con población de 5,000 habitantes y más ¹²	No. 0	Pob. 0	Nombre de las localidades: Sin localidad	No hay presencia

¹ Superficie calculada en kilómetros cuadrados por cada Unidad de Gestión Ambiental y Territorial UGAT, Iplaneg 2026.

² Población total calculada para cada Unidad de Gestión Ambiental y Territorial UGAT con información de Censo de Población y Vivienda, INEGI, 2020. Iplaneg 2026.

³ Densidad poblacional calculada para cada Unidad de Gestión Ambiental y Territorial UGAT con información de Censo de Población y Vivienda, INEGI, 2020. Iplaneg 2026.

⁴ Fuente: Calculada con el Continuo de Elevaciones Mexicano y Modelos Digitales de Elevación (15 m, versión 4.0), del INEGI, 2013.

⁵ Actualización de la cobertura de uso de suelo y vegetación al año 2024.

⁶ Incluye los tipos de vegetación: vegetación acuática y subacuática, otros tipos de vegetación, matorral xerófilo y bosque espinoso.

⁷ Trazo del Camino Real de Tierra Adentro y sitios con valor patrimonial: Información de la SECTURI y de la declaratoria publicada en el POEG (núm. 131, segunda parte, 01 de julio de 2024; Decreto Gubernativo núm. 171). Los elementos representados en el mapa corresponden a símbolos cartográficos de referencia y no a la escala real de los elementos existentes en el territorio. La ubicación representada es de carácter referencial y no necesariamente corresponde al trazado definitivo del proyecto.

⁸ Fuente: Secretaría de Agua y Medio Ambiente, 2025.

⁹ COBIOCOM. Corredor Biocultural Centro Occidente de México. Fuente: Secretaría de Agua y Medio Ambiente, 2025.

¹⁰ Jerarquía de los centros de población en el Sistema Urbano Rural del Estado de Guanajuato, Iplaneg, 2026.

¹¹ Número de localidades existentes en cada Unidad de Gestión Ambiental y Territorial UGAT con información de Censo de Población y Vivienda, INEGI, 2020. Iplaneg 2026.

¹² Número de localidades existentes en cada Unidad de Gestión Ambiental y Territorial UGAT con información de Censo de Población y Vivienda, INEGI, 2020. Iplaneg 2026.

Política ambiental: Aprovechamiento sustentable

Región:

Subregión:

Municipio(s):

Superficie¹:

21.6 km²

Densidad de población³:

10.0 hab/km²

Población total²:

215 habitantes

Pendiente promedio⁴:

1.6°

Simbología

Sistema Urbano Rural

C. Serv. Rurales

C. Serv. Urbanos

C. Art. del Sis.

C. Art. Reg.

C. Art. Metrop.

Ciudad Central

Carretera Federal

Carretera Estatal

Limites Municipales

Limite Estatal

Uso de Suelo y Vegetación

• AGRH. Agricultura de Riego y Humedad

• AGR T. Agricultura de Temporal

• AH. Asentamientos Humanos

• BC. Bosque Conservado

• BP. Bosque Perturbado

• CA. Cuerpo de Agua

• MC. Matorral Conservado

• MP. Matorral Perturbado

• PI. Pastizal Inducido

• PN. Pastizal Natural

• SBCC. Selva Baja Caducifolia Conservada

• SBCCP. Selva Baja Caducifolia Perturbada

• SVEG. Zona Sin Vegetación Aparente

• Otros⁶. Otros Tipos de Vegetación

Porcentaje de cobertura COBIOCOM⁹:

0.0%

Áreas Prioritarias para el Mantenimiento de Bienes y Servicios Ambientales (APMSA):

24.0%

Política territorial: Fortalecimiento territorial

Ubicación

Cobertura de uso de suelo y vegetación⁵

Delimitación de UGAT⁷

Potencial de recarga⁸

Baja: 73.6%

Media: 5.4%

Alta: 17.9%

Zona de conservación hidrológica (ZCH): 0.0%

Cuerpo de agua: 0.0%

MODELO

Lineamiento - Meta	L10 Fomentar y mejorar el aprovechamiento sustentable de las zonas de desarrollo rural, implementando paquetes tecnológicos y acciones que permitan incrementar la productividad; mejorar el estado de los suelos, controlar sus procesos de degradación, e incrementar la resiliencia de las unidades productivas ante las condiciones del cambio climático.
--------------------	---

Sectores del Desarrollo

Afinidad sectorial	Rectores	Coadyuvantes	Asociados	De interés
	Agrícola	Pecuario	Infraestructura, turismo y asentamientos humanos	Industrial y energético
Actividades sectoriales compatibles	Agricultura de temporal, Agricultura de riego, Ganadería extensiva, Ganadería intensiva, Turismo alternativo, Asentamientos humanos rurales, Infraestructura puntual, Infraestructura lineal, Infraestructura de área, Energía eólica,Energía solar			
Actividades sectoriales incompatibles	Acuicultura, Forestal maderable, Forestal no maderable, Conservación, Turismo convencional, Asentamientos humanos urbanos, Industria ligera, Industria mediana, Industria pesada, Minería no metálica de baja disponibilidad,Minería no metálica de alta disponibilidad, Minería metálica			
Criterios de regulación ecológica	AG50_02; AG50_03; AG50_04; AG50_05; AG50_06; AG50_07; AG50_08; AG50_09; AG50_10; AG50_11;AGT50_01; AGT50_02; AGT50_03; AGT50_04; AGT50_05; AGT50_06; AGT50_08;AGR50_04; AGR50_08; AGR50_09; AGR50_11; AGR50_12;AGI50_01; AGI50_02; AGI50_03; AGI50_04; AGI50_05; AGI50_06; AGI50_07; AGI50_08; AGI50_09; AGI50_10; AGI50_11; AGI50_12; AGI50_13; AGI50_14; AGI50_15;GEX50_02; GEX50_03; GEX50_04;GEX50_06; GEX50_07;GIN50_01; GIN50_02; GIN50_03; GIN50_04; GIN50_05; GIN50_06; GIN50_07;TAL50_01; TAL50_04; TAL50_06; TAL50_07; TAL50_11; TAL50_12; TAL50_13; TAL50_14; TAL50_16;AHR50_01; AHR50_02; AHR50_03 AHR50_04; AHR50_05; AHR50_06; AHR50_07; AHR50_08; AHR50_09; AHR50_11;IF50_01; IF50_02; IF50_03; IF50_04; IF50_05;IFP50_01; IFP50_02; IFP50_03;IFL50_01; IFL50_02; IFL50_03; IFL50_04; IFL50_05; IFL50_06; IFL50_07; IFL50_08;IFA50_01; IFA50_02;EOL50_01; EOL50_02; EOL50_03; EOL50_04; EOL50_05;SOL50_01; SOL50_02; SOL50_03; SOL50_04; SOL50_05;PAT50_03			
Estrategias ambientales y territoriales	E-01, E-06, E-07, E-10, E-11, E-14, E-16, E-17, E-18, E-21, E-22, E-26, E-27, E-28, E-29, E-30, E-31, E-32, E-33, E-34, E-35, E-36, E-37, E-38, E-39, E-40, E-41, E-44, E-46, E-47, E-48 y E-49			

Sistema Urbano Rural ¹⁰					Pueblos y comunidades indígenas:
Clasificación:	Localidades con población de 2,500 a 4,999 habitantes ¹¹	No. Pob.	0 0	Nombre de las localidades: Sin localidad	
No aplica	Localidades con población de 5,000 habitantes y más ¹²	No. Pob.	0 0	No hay presencia	

¹ Superficie calculada en kilómetros cuadrados por cada Unidad de Gestión Ambiental y Territorial UGAT, Iplaneg 2026.

² Población total calculada para cada Unidad de Gestión Ambiental y Territorial UGAT con información de Censo de Población y Vivienda, INEGI, 2020. Iplaneg 2026.

³ Densidad poblacional calculada para cada Unidad de Gestión Ambiental y Territorial UGAT con información de Censo de Población y Vivienda, INEGI, 2020. Iplaneg 2026.

⁴ Fuente: Calculada con el Continuo de Elevaciones Mexicano y Modelos Digitales de Elevación (15 m, versión 4.0), del INEGI, 2013.

⁵ Actualización de la cobertura de uso de suelo y vegetación al año 2024.

⁶ Incluye los tipos de vegetación: vegetación acuática y subacuática, otros tipos de vegetación, matorral xerófilo y bosque espinoso.

⁷ Trazo del Camino Real de Tierra Adentro y sitios con valor patrimonial: Información de la SECTURI y de la declaratoria publicada en el POEG (núm. 131, segunda parte, 01 de julio de 2024; Decreto Gubernativo núm. 171).

⁸ Los elementos representados en el mapa corresponden a símbolos cartográficos de referencia y no a la escala real de los elementos existentes en el territorio. La ubicación representada es de carácter referencial y no necesariamente corresponde al trazo definitivo del proyecto.

⁹ Fuente: Secretaría de Agua y Medio Ambiente, 2025.

¹⁰ COBIOCOM. Corredor Biocultural Centro Occidente de México. Fuente: Secretaría de Agua y Medio Ambiente, 2025.

¹¹ Jerarquía de los centros de población en el Sistema Urbano Rural del Estado de Guanajuato, Iplaneg, 2026.

¹² Número de localidades existentes en cada Unidad de Gestión Ambiental y Territorial UGAT con información de Censo de Población y Vivienda, INEGI, 2020. Iplaneg 2026.

¹³ Número de localidades existentes en cada Unidad de Gestión Ambiental y Territorial UGAT con información de Censo de Población y Vivienda, INEGI, 2020. Iplaneg 2026.

Política ambiental: Restauración ecológica

Región:

Subregión:

Municipio(s):

Superficie¹:

20.6 km²

Densidad de población³:

1.8 hab/km²

Población total²:

38 habitantes

Pendiente promedio⁴:

4.8°

Simbología

Sistema Urbano Rural

C. Serv. Rurales

C. Serv. Urbanos

C. Art. del Sis.

C. Art. Reg.

C. Art. Metrop.

Ciudad Central

Carretera Federal

Carretera Estatal

Limites Municipales

Limite Estatal

Uso de Suelo y Vegetación

• AGRH. Agricultura de Riego y Humedad

• AGR T. Agricultura de Temporal

• AH. Asentamientos Humanos

• BC. Bosque Conservado

• BP. Bosque Perturbado

• CA. Cuerpo de Agua

• MC. Matorral Conservado

• MP. Matorral Perturbado

• PI. Pastizal Inducido

• PN. Pastizal Natural

• SBCC. Selva Baja Caducifolia Conservada

• SBCCP. Selva Baja Caducifolia Perturbada

• SVEG. Zona Sin Vegetación Aparente

• Otros⁶. Otros Tipos de Vegetación

Porcentaje de cobertura COBIOCOM⁹:

0.0%

Áreas Prioritarias para el Mantenimiento de Bienes y Servicios Ambientales (APMSA):

94.0%

Política territorial: Rehabilitación territorial

Ubicación

Cobertura de uso de suelo y vegetación⁵

Delimitación de UGAT⁷

Potencial de recarga⁸

Baja: 5.1%

Media: 31.0%

Alta: 62.6%

Zona de conservación hidrológica (ZCH): 0.0%

Cuerpo de agua: 0.0%

MODELO

Lineamiento - Meta	L7 Restaurar la estructura y las funciones ecológicas de los ecosistemas dentro de la UGAT, mediante estrategias que reduzcan la degradación del suelo, la pérdida de cobertura vegetal, promoviendo la reconversión productiva, el manejo sostenible de actividades productivas y el mejoramiento de las localidades rurales.
--------------------	--

Sectores del Desarrollo					
Afinidad sectorial	Rectores		Coadyuvantes	Asociados	De interés
	Conservación		Turismo	Forestal y agrícola	Infraestructura
Actividades sectoriales compatibles	Agricultura de temporal, Forestal no maderable, Conservación, Turismo alternativo, Infraestructura puntual, Infraestructura lineal				
Actividades sectoriales incompatibles	Acuicultura, Agricultura de riego, Ganadería extensiva, Ganadería intensiva, Forestal maderable, Turismo convencional, Asentamientos humanos rurales, Asentamientos humanos urbanos, Infraestructura de área, Industria ligera,Industria mediana, Industria pesada, Energía eólica, Energía solar, Minería no metálica de baja disponibilidad, Minería no metálica de alta disponibilidad, Minería metálica				
Criterios de regulación ecológica	AG50_01; AG50_02; AG50_03; AG50_04; AG50_05; AG50_06; AG50_07; AG50_08; AG50_09; AG50_10; AG50_11; AG50_12;AGT50_01; AGT50_02; AGT50_03; AGT50_04; AGT50_05; AGT50_06; AGT50_08;FNM50_01; FNM50_02; FNM50_03; FNM50_04; FNM50_05; FNM50_06; FNM50_07;CON50_01; CON50_03; CON50_04; CON50_05; CON50_06; CON50_07; CON50_08; CON50_09; CON50_10; CON50_11;TAL50_01; TAL50_03; TAL50_04; TAL50_05; TAL50_06; TAL50_07; TAL50_08; TAL50_09; TAL50_10; TAL50_11; TAL50_12; TAL50_13; TAL50_14; TAL50_15; TAL50_16;IF50_01; IF50_02; IF50_03; IF50_04; IF50_05;IFP50_01; IFP50_02; IFP50_03;IFL50_01; IFL50_02; IFL50_03; IFL50_04; IFL50_05; IFL50_06; IFL50_07; IFL50_08;PAT50_03				
Estrategias ambientales y territoriales	E-05, E-06, E-07, E-09, E-10, E-11, E-16, E-18, E-24, E-27, E-28, E-29, E-30, E-31, E-32, E-33, E-34, E-36, E-37, E-38, E-39, E-40, E-46, E-47, E-48 y E-49				

Sistema Urbano Rural ¹⁰					Pueblos y comunidades indígenas:
Clasificación:	Localidades con población de 2,500 a 4,999 habitantes ¹¹	No. 0	Pob. 0	Nombre de las localidades:	
No aplica	Localidades con población de 5,000 habitantes y más ¹²	No. 0	Pob. 0	Nombre de las localidades:	No hay presencia

¹ Superficie calculada en kilómetros cuadrados por cada Unidad de Gestión Ambiental y Territorial UGAT, Iplaneg 2026.

² Población total calculada para cada Unidad de Gestión Ambiental y Territorial UGAT con información de Censo de Población y Vivienda, INEGI, 2020. Iplaneg 2026.

³ Densidad poblacional calculada para cada Unidad de Gestión Ambiental y Territorial UGAT con información de Censo de Población y Vivienda, INEGI, 2020. Iplaneg 2026.

⁴ Fuente: Calculada con el Continuo de Elevaciones Mexicano y Modelos Digitales de Elevación (15 m, versión 4.0), del INEGI, 2013.

⁵ Actualización de la cobertura de uso de suelo y vegetación al año 2024.

⁶ Incluye los tipos de vegetación: vegetación acuática y subacuática, otros tipos de vegetación, matorral xerófilo y bosque espinoso.

⁷ Trazo del Camino Real de Tierra Adentro y sitios con valor patrimonial: Información de la SECTURI y de la declaratoria publicada en el POEG (núm. 131, segunda parte, 01 de julio de 2024; Decreto Gubernativo núm. 171).

Los elementos representados en el mapa corresponden a símbolos cartográficos de referencia y no a la escala real de los elementos existentes en el territorio. La ubicación representada es de carácter referencial y no necesariamente corresponde al trazo definitivo del proyecto.

⁸ Fuente: Secretaría de Agua y Medio Ambiente, 2025.

⁹ COBIOCOM. Corredor Biocultural Centro Occidente de México. Fuente: Secretaría de Agua y Medio Ambiente, 2025.

¹⁰ Jerarquía de los centros de población en el Sistema Urbano Rural del Estado de Guanajuato, Iplaneg, 2026.

¹¹ Número de localidades existentes en cada Unidad de Gestión Ambiental y Territorial UGAT con información de Censo de Población y Vivienda, INEGI, 2020. Iplaneg 2026.

¹² Número de localidades existentes en cada Unidad de Gestión Ambiental y Territorial UGAT con información de Censo de Población y Vivienda, INEGI, 2020. Iplaneg 2026.

Política ambiental:

Preservación

Política territorial:

Relevancia estratégica territorial

Región:

IV.- Sur

Subregión:

VIII.- Agave Azul

Municipio(s):

Abasolo

Superficie¹:

1.0 km²

Densidad de población³:

0.0 hab/km²

Población total²:

0 habitantes

Pendiente promedio⁴:

2.8°

Sistema Urbano Rural

C. Serv. Rurales

C. Serv. Urbanos

C. Art. del Sis.

C. Art. Reg.

C. Art. Metrop.

Ciudad Central

Carretera Federal

Carretera Estatal

Limites Municipales

Limite Estatal

Uso de Suelo y Vegetación

• AGRH. Agricultura de Riego y Humedad

• AGR T. Agricultura de Temporal

• AH. Asentamientos Humanos

• BC. Bosque Conservado

• BP. Bosque Perturbado

• CA. Cuerpo de Agua

• MC. Matorral Conservado

• MP. Matorral Perturbado

• PI. Pastizal Inducido

• PN. Pastizal Natural

• SBCC. Selva Baja Caducifolia Conservada

• SBCCP. Selva Baja Caducifolia Perturbada

• SVEG. Zona Sin Vegetación Apparente

• Otros⁶. Otros Tipos de Vegetación

Porcentaje de cobertura COBIOCOM⁹:

0.0%

Áreas Prioritarias para el Mantenimiento de Bienes y Servicios Ambientales (APMSA):

0.0%

Ubicación

Cobertura de uso de suelo y vegetación⁵

Delimitación de UGAT⁷

Potencial de recarga⁸

Baja: 0.0%

Media: 100.0%

Alta: 0.0%

Zona de conservación hidrológica (ZCH):

0.0%

Cuerpo de agua:

0.0%

MODELO

Lineamiento - Meta	L4 Conservar la biodiversidad y las funciones ecológicas de los ecosistemas; atendiendo especialmente la recuperación de zonas degradadas y el fomento de actividades productivas acordes a la vocación natural del territorio y sustentadas en programas y prácticas de manejo sostenible. Estas acciones deberán contribuir a la protección del capital natural, así como del patrimonio material e inmaterial de la zona.
--------------------	--

Sectores del Desarrollo				
Afinidad sectorial	Rectores	Coadyuvantes	Asociados	De interés
	Conservación	Turismo	Agrícola	Infraestructura, energético e industrial
Actividades sectoriales compatibles	Agricultura de temporal, Agricultura de riego, Conservación, Turismo alternativo, Infraestructura puntual, Infraestructura lineal, Infraestructura de área, Energía eólica, Energía solar			
Actividades sectoriales incompatibles	Acuicultura, Ganadería extensiva, Ganadería intensiva, Forestal maderable, Forestal no maderable, Turismo convencional, Asentamientos humanos rurales, Asentamientos humanos urbanos, Industria ligera, Industria mediana, Industria pesada,Minería no metálica de baja disponibilidad, Minería no metálica de alta disponibilidad, Minería metálica			
Criterios de regulación ecológica	AG50_01; AG50_02; AG50_03; AG50_04; AG50_05; AG50_06; AG50_07; AG50_08; AG50_09; AG50_10; AG50_11; AG50_12;AGT50_01; AGT50_02; AGT50_03; AGT50_04; AGT50_05; AGT50_06; AGT50_08;AGR50_04; AGR50_08; AGR50_09; AGR50_11; AGR50_12;AGI50_10; AGI50_11; AGI50_12; AGI50_13; AGI50_14; AGI50_15;CON50_01; CON50_02; CON50_03; CON50_04; CON50_05; CON50_06; CON50_07; CON50_8; CON50_9; CON50_10; CON50_11;TAL50_01; TAL50_02; TAL50_03; TAL50_04; TAL50_05; TAL50_07; TAL50_08; TAL50_09; TAL50_10; TAL50_11; TAL50_12; TAL50_13; TAL50_14; TAL50_15; TAL50_16;IF50_01; IF50_02; IF50_03; IF50_04; IF50_05;IFP50_01; IFP50_02; IFP50_03;IFL50_01; IFL50_02; IFL50_03; IFL50_04; IFL50_05; IFL50_06; IFL50_07; IFL50_08;IFA50_01; IFA50_02;EOL50_01; EOL50_02; EOL50_03; EOL50_04; EOL50_05;SOL50_01; SOL50_02; SOL50_03; SOL50_04; SOL50_05;PAT50_01; PAT50_02; PAT50_03; PAT50_04			
Estrategias ambientales y territoriales	E-05, E-06, E-16, E-24, E-27, E-32, E-33, E-36, E-37, E-38, E-39, E-40, E-46, E-47, E-48 y E-49			

Sistema Urbano Rural ¹⁰					Pueblos y comunidades indígenas:
Clasificación:	Localidades con población de 2,500 a 4,999 habitantes ¹¹	No. Pob.	0 0	Nombre de las localidades: Sin localidad	
No aplica	Localidades con población de 5,000 habitantes y más ¹²	No. Pob.	0 0	No hay presencia	

¹ Superficie calculada en kilómetros cuadrados por cada Unidad de Gestión Ambiental y Territorial UGAT, Iplaneg 2026.

² Población total calculada para cada Unidad de Gestión Ambiental y Territorial UGAT con información de Censo de Población y Vivienda, INEGI, 2020. Iplaneg 2026.

³ Densidad poblacional calculada para cada Unidad de Gestión Ambiental y Territorial UGAT con información de Censo de Población y Vivienda, INEGI, 2020. Iplaneg 2026.

⁴ Fuente: Calculada con el Continuo de Elevaciones Mexicano y Modelos Digitales de Elevación (15 m, versión 4.0), del INEGI, 2013.

⁵ Actualización de la cobertura de uso de suelo y vegetación al año 2024.

⁶ Incluye los tipos de vegetación: vegetación acuática y subacuática, otros tipos de vegetación, matorral xerófilo y bosque espinoso.

⁷ Trazo del Camino Real de Tierra Adentro y sitios con valor patrimonial: Información de la SECTURI y de la declaratoria publicada en el POEG (núm. 131, segunda parte, 01 de julio de 2024; Decreto Gubernativo núm. 171). Los elementos representados en el mapa corresponden a símbolos cartográficos de referencia y no a la escala real de los elementos existentes en el territorio. La ubicación representada es de carácter referencial y no necesariamente corresponde al trazo definitivo del proyecto.

⁸ Fuente: Secretaría de Agua y Medio Ambiente, 2025.

⁹ COBIOCOM. Corredor Biocultural Centro Occidente de México. Fuente: Secretaría de Agua y Medio Ambiente, 2025.

¹⁰ Jerarquía de los centros de población en el Sistema Urbano Rural del Estado de Guanajuato, Iplaneg, 2026.

¹¹ Número de localidades existentes en cada Unidad de Gestión Ambiental y Territorial UGAT con información de Censo de Población y Vivienda, INEGI, 2020. Iplaneg 2026.

¹² Número de localidades existentes en cada Unidad de Gestión Ambiental y Territorial UGAT con información de Censo de Población y Vivienda, INEGI, 2020. Iplaneg 2026.

Política ambiental: Restauración ecológica

Región:

Subregión:

Municipio(s):

Superficie¹:

16.1 km²

Densidad de población³:

25.3 hab/km²

Población total²:

407 habitantes

Pendiente promedio⁴:

3.2°

Simbología

Sistema Urbano Rural

C. Serv. Rurales

C. Serv. Urbanos

C. Art. del Sis.

C. Art. Reg.

C. Art. Metrop.

Ciudad Central

Carretera Federal

Carretera Estatal

Limites Municipales

Limite Estatal

Uso de Suelo y Vegetación

• AGRH. Agricultura de Riego y Humedad

• AGR T. Agricultura de Temporal

• AH. Asentamientos Humanos

• BC. Bosque Conservado

• BP. Bosque Perturbado

• CA. Cuerpo de Agua

• MC. Matorral Conservado

• MP. Matorral Perturbado

• PI. Pastizal Inducido

• PN. Pastizal Natural

• SBCC. Selva Baja Caducifolia Conservada

• SBCP. Selva Baja Caducifolia Perturbada

• SVEG. Zona Sin Vegetación Apparente

• Otros⁶. Otros Tipos de Vegetación

Porcentaje de cobertura COBIOCOM⁹:

0.0%

Áreas Prioritarias para el Mantenimiento de Bienes y Servicios Ambientales (APMSA):

23.0%

Política territorial: Rehabilitación territorial

Ubicación

Cobertura de uso de suelo y vegetación⁵

Delimitación de UGAT⁷

Potencial de recarga⁸

Baja: 0.0%

Media: 26.3%

Alta: 73.2%

Zona de conservación hidrográfica (ZCH): 0.0%

Cuerpo de agua: 0.0%

MODELO

Lineamiento - Meta	L8 Recuperar las funciones productivas de la UGAT a mediano plazo, implementando prácticas de manejo sustentables en los sectores con vocación territorial, que permitan controlar y revertir las condiciones de deterioro de suelos, agua y vegetación, potencializando su aprovechamiento y el mejoramiento de las localidades rurales.
--------------------	---

Sectores del Desarrollo

Afinidad sectorial	Rectores	Coadyuvantes	Asociados	De interés
	Agrícola y pecuario	Turismo	Asentamientos humanos	Infraestructura, energético y minero
Actividades sectoriales compatibles	Agricultura de temporal, Agricultura de riego, Ganadería extensiva, Ganadería intensiva, Turismo alternativo, Asentamientos humanos rurales, Infraestructura puntual, Infraestructura lineal, Infraestructura de área, Energía solar, Minería no metálica de baja disponibilidad, Minería no metálica de alta disponibilidad			
Actividades sectoriales incompatibles	Acuicultura, Forestal maderable, Forestal no maderable, Conservación, Turismo convencional, Asentamientos humanos urbanos, Industria ligera, Industria mediana, Industria pesada, Energía eólica, Minería metálica			
Criterios de regulación ecológica	AG50_01; AG50_02; AG50_03; AG50_04; AG50_05; AG50_06; AG50_07; AG50_08; AG50_09; AG50_10; AG50_11; AG50_12; AGT50_01; AGT50_02; AGT50_03; AGT50_04; AGR50_04; AGR50_08; AGR50_09; AGR50_11; GEX50_01; GEX50_02; GEX50_03; GEX50_04; GEX50_05; GEX50_06; GEX50_07; GIN50_01; GIN50_02; GIN50_03; GIN50_04; GIN50_05; GIN50_06; GIN50_07; TAL50_01; TAL50_06; TAL50_07; TAL50_08; TAL50_09; TAL50_10; TAL50_11; TAL50_12; TAL50_13; TAL50_14; TAL50_15; AHR50_01; AHR50_02; AHR50_03; AHR50_04; AHR50_05; AHR50_06; AHR50_07; AHR50_08; AHR50_09; AHR50_10; AHR50_11; IF50_01; IF50_02; IF50_03; IF50_04; IF50_05; IFP50_01; IFP50_02; IFP50_03; IFL50_01; IFL50_02; IFL50_03; IFL50_04; IFL50_05; IFL50_06; IFL50_07; IFL50_08; IFA50_01; IFA50_02; SOL50_01; SOL50_02; SOL50_03; SOL50_04; SOL50_05; MNMB50_01; MNMB50_02; MNMB50_03; MNMB50_04; MNMB50_05; MNMB50_06; MNMB50_07; MNMB50_08; MNMA50_01; MNMA50_02; MNMA50_03; MNMA50_04; MNMA50_05; MNMA50_06; MNMA50_08; MNMA50_09; MNMA50_10; PAT50_03			
Estrategias ambientales y territoriales	E-05, E-07, E-09, E-10, E-18, E-21, E-28, E-29, E-30, E-31, E-32, E-33, E-34, E-36, E-37, E-38, E-39, E-40, E-43, E-44, E-46, E-47, E-48 y E-49			

Sistema Urbano Rural ¹⁰					Pueblos y comunidades indígenas:
Clasificación:	Localidades con población de 2,500 a 4,999 habitantes ¹¹	No.	0	Nombre de las localidades: Sin localidad	
No aplica	Localidades con población de 5,000 habitantes y más ¹²	Pob.	0		
		No.	0	Nombre de las localidades: Sin localidad	No hay presencia
		Pob.	0		

¹ Superficie calculada en kilómetros cuadrados por cada Unidad de Gestión Ambiental y Territorial UGAT, Iplaneg 2026.

² Población total calculada para cada Unidad de Gestión Ambiental y Territorial UGAT con información de Censo de Población y Vivienda, INEGI, 2020. Iplaneg 2026.

³ Densidad poblacional calculada para cada Unidad de Gestión Ambiental y Territorial UGAT con información de Censo de Población y Vivienda, INEGI, 2020. Iplaneg 2026.

⁴ Fuente: Calculada con el Continuo de Elevaciones Mexicano y Modelos Digitales de Elevación (15 m, versión 4.0), del INEGI, 2013.

⁵ Actualización de la cobertura de uso de suelo y vegetación al año 2024.

⁶ Incluye los tipos de vegetación: vegetación acuática y subacuática, otros tipos de vegetación, matorral xerófilo y bosque espinoso.

⁷ Trazo del Camino Real de Tierra Adentro y sitios con valor patrimonial: Información de la SECTUR y de la declaratoria publicada en el POEG (núm. 131, segunda parte, 01 de julio de 2024; Decreto Gubernativo núm. 171). Los elementos representados en el mapa corresponden a símbolos cartográficos de referencia y no a la escala real de los elementos existentes en el territorio. La ubicación representada es de carácter referencial y no necesariamente corresponde al trazo definitivo del proyecto.

⁸ Fuente: Secretaría de Agua y Medio Ambiente, 2025.

⁹ COBIOCOM. Corredor Biocultural Centro Occidente de México. Fuente: Secretaría de Agua y Medio Ambiente, 2025.

¹⁰ Jerarquía de los centros de población en el Sistema Urbano Rural del Estado de Guanajuato, Iplaneg, 2026.

¹¹ Número de localidades existentes en cada Unidad de Gestión Ambiental y Territorial UGAT con información de Censo de Población y Vivienda, INEGI, 2020. Iplaneg 2026.

¹² Número de localidades existentes en cada Unidad de Gestión Ambiental y Territorial UGAT con información de Censo de Población y Vivienda, INEGI, 2020. Iplaneg 2026.

Política ambiental: Preservación

Región:

Subregión:

Municipio(s):

Abasolo

Superficie¹:
10.9 km²

Densidad de población³:
0.0 hab/km²

Población total²:
0 habitantes

Pendiente promedio⁴:
7.4°

Sistema Urbano Rural

C. Serv. Rurales

C. Serv. Urbanos

C. Art. del Sis.

C. Art. Reg.

C. Art. Metrop.

Ciudad Central

Carretera Federal

Carretera Estatal

Limites Municipales

Limite Estatal

Uso de Suelo y Vegetación

• AGRH. Agricultura de Riego y Humedad

• AGR T. Agricultura de Temporal

• AH. Asentamientos Humanos

• BC. Bosque Conservado

• BP. Bosque Perturbado

• CA. Cuerpo de Agua

• MC. Matorral Conservado

• MP. Matorral Perturbado

• PI. Pastizal Inducido

• PN. Pastizal Natural

• SBCC. Selva Baja Caducifolia Conservada

• SBCP. Selva Baja Caducifolia Perturbada

• SVEG. Zona Sin Vegetación Aparente

• Otros⁶. Otros Tipos de Vegetación

Porcentaje de cobertura COBIOCOM⁹:

0.0%

Áreas Prioritarias para el Mantenimiento de Bienes y Servicios Ambientales (APMSA):

84.0%

Política territorial: Relevancia estratégica territorial

Ubicación

Cobertura de uso de suelo y vegetación⁵

Delimitación de UGAT⁷

Potencial de recarga⁸

Baja: 87.6%

Media: 12.4%

Alta: 0.0%

Zona de conservación hidrológica (ZCH):

0.0%

Cuerpo de agua:

0.0%

MODELO

Lineamiento - Meta	L4 Conservar la biodiversidad y las funciones ecológicas de los ecosistemas; atendiendo especialmente la recuperación de zonas degradadas y el fomento de actividades productivas acordes a la vocación natural del territorio y sustentadas en programas y prácticas de manejo sostenible. Estas acciones deberán contribuir a la protección del capital natural, así como del patrimonio material e inmaterial de la zona.
--------------------	--

Sectores del Desarrollo					
Afinidad sectorial	Rectores		Coadyuvantes	Asociados	De interés
	Conservación		Pecuario	Agrícola y turismo	Infraestructura y energético
Actividades sectoriales compatibles	Agricultura de temporal, Agricultura de riego, Ganadería extensiva, Conservación, Turismo alternativo, Infraestructura puntual, Infraestructura lineal, Energía eólica, Energía solar				
Actividades sectoriales incompatibles	Acuicultura, Ganadería intensiva, Forestal maderable, Forestal no maderable, Turismo convencional, Asentamientos humanos rurales, Asentamientos humanos urbanos, Infraestructura de área, Industria ligera, Industria mediana, Industria pesada,Minería no metálica de baja disponibilidad, Minería no metálica de alta disponibilidad, Minería metálica				
Criterios de regulación ecológica	AG50_01; AG50_02; AG50_03; AG50_04; AG50_05; AG50_06; AG50_07; AG50_08; AG50_09; AG50_10; AG50_11; AG50_12;AGT50_01; AGT50_02; AGT50_03; AGT50_04; AGT50_05; AGT50_06; AGT50_08;AGR50_04; AGR50_08; AGR50_09; AGR50_11; AGR50_12;GEX50_01; GEX50_02; GEX50_03; GEX50_04; GEX50_05; GEX50_06; GEX50_07;CON50_01; CON50_02; CON50_03; CON50_04; CON50_05; CON50_06; CON50_07; CON50_8; CON50_9; CON50_10; CON50_11;TAL50_01; TAL50_02; TAL50_03; TAL50_04; TAL50_05; TAL50_07; TAL50_08; TAL50_09; TAL50_10; TAL50_11; TAL50_12; TAL50_13; TAL50_14; TAL50_15;IF50_01; IF50_02; IF50_03; IF50_04; IF50_05;IFP50_01; IFP50_02; IFP50_03;IFL50_01; IFL50_02; IFL50_03; IFL50_04; IFL50_05; IFL50_06; IFL50_07; IFL50_08;EOL50_01; EOL50_02; EOL50_03; EOL50_04; EOL50_05;SOL50_01; SOL50_02; SOL50_03; SOL50_04; SOL50_05;PAT50_03				
Estrategias ambientales y territoriales	E-05, E-06, E-16, E-24, E-27, E-32, E-33, E-36, E-37, E-38, E-39, E-40, E-46, E-47, E-48 y E-49				

Sistema Urbano Rural ¹⁰					Pueblos y comunidades indígenas:
Clasificación:	Localidades con población de 2,500 a 4,999 habitantes ¹¹	No. Pob.	0 0	Nombre de las localidades:	
No aplica	Localidades con población de 5,000 habitantes y más ¹²	No. Pob.	0 0	Nombre de las localidades:	No hay presencia

¹ Superficie calculada en kilómetros cuadrados por cada Unidad de Gestión Ambiental y Territorial UGAT, Iplaneg 2026.

² Población total calculada para cada Unidad de Gestión Ambiental y Territorial UGAT con información de Censo de Población y Vivienda, INEGI, 2020. Iplaneg 2026.

³ Densidad poblacional calculada para cada Unidad de Gestión Ambiental y Territorial UGAT con información de Censo de Población y Vivienda, INEGI, 2020. Iplaneg 2026.

⁴ Fuente: Calculada con el Continuo de Elevaciones Mexicano y Modelos Digitales de Elevación (15 m, versión 4.0), del INEGI, 2013.

⁵ Actualización de la cobertura de uso de suelo y vegetación al año 2024.

⁶ Incluye los tipos de vegetación: vegetación acuática y subacuática, otros tipos de vegetación, matorral xerófilo y bosque espinoso.

⁷ Trazo del Camino Real de Tierra Adentro y sitios con valor patrimonial: Información de la SECTURI y de la declaratoria publicada en el POEG (núm. 131, segunda parte, 01 de julio de 2024; Decreto Gubernativo núm. 171).

Los elementos representados en el mapa corresponden a símbolos cartográficos de referencia y no a la escala real de los elementos existentes en el territorio. La ubicación representada es de carácter referencial y no necesariamente corresponde al trazo definitivo del proyecto.

⁸ Fuente: Secretaría de Agua y Medio Ambiente, 2025.

⁹ COBIOCOM. Corredor Biocultural Centro Occidente de México. Fuente: Secretaría de Agua y Medio Ambiente, 2025.

¹⁰ Jerarquía de los centros de población en el Sistema Urbano Rural del Estado de Guanajuato, Iplaneg, 2026.

¹¹ Número de localidades existentes en cada Unidad de Gestión Ambiental y Territorial UGAT con información de Censo de Población y Vivienda, INEGI, 2020. Iplaneg 2026.

¹² Número de localidades existentes en cada Unidad de Gestión Ambiental y Territorial UGAT con información de Censo de Población y Vivienda, INEGI, 2020. Iplaneg 2026.

UGAT422

Grupo de UGAT

1. Área Natural Protegida Región Volcánica Siete Luminarias

Política ambiental: Área Natural Protegida

Región:

Subregión:

III.- Centro y IV.- SurVI.- Metropolitana Irapuato-Salamanca y IX.- Lacustre

Municipio(s):

Valle de Santiago, Salamanca

Superficie¹:
89.2 km²

Densidad de población³:
127.2 hab/km²

Población total²:
11,349 habitantes

Pendiente promedio⁴:
8.3°

Sistema Urbano Rural

C. Serv. Rurales

C. Serv. Urbanos

C. Art. del Sis.

C. Art. Reg.

C. Art. Metrop.

Ciudad Central

Carretera Federal

Carretera Estatal

Limites Municipales

Limite Estatal

Uso de Suelo y Vegetación

• AGRH. Agricultura de Riego y Humedad

• AGR T. Agricultura de Temporal

• AH. Asentamientos Humanos

• BC. Bosque Conservado

• BP. Bosque Perturbado

• CA. Cuerpo de Agua

• MC. Matorral Conservado

• MP. Matorral Perturbado

• PI. Pastizal Inducido

• PN. Pastizal Natural

• SBCC. Selva Baja Caducifolia Conservada

• SBCCP. Selva Baja Caducifolia Perturbada

• SVEG. Zona Sin Vegetación Aparente

• Otros⁶. Otros Tipos de Vegetación

Porcentaje de cobertura COBIOCOM⁹:

100.0%

Áreas Prioritarias para el Mantenimiento de Bienes y Servicios Ambientales (APMSA):

36.0%

Política territorial: Área Natural Protegida

Ubicación

Cobertura de uso de suelo y vegetación⁵

Delimitación de UGAT⁷

Potencial de recarga⁸

Baja: 28.6%

Media: 3.3%

Alta: 64.6%

Zona de conservación hidrológica (ZCH): 3.5%

Cuerpo de agua: 0.0%

MODELO

Lineamiento - Meta	L1 Preservar y restaurar el equilibrio ecológico en los ecosistemas y asegurar su aprovechamiento racional implementando el Programa de Manejo decretado del ANP o su Estrategia.
--------------------	---

Sectores del Desarrollo				
Afinidad sectorial	Rectores	Coadyuvantes	Asociados	De interés
	Sujeto a Programa de Manejo	Sujeto a Programa de Manejo	Sujeto a Programa de Manejo	Sujeto a Programa de Manejo
Actividades sectoriales compatibles	Sujeto a programa de manejo			
Actividades sectoriales incompatibles	Sujeto a programa de manejo			
Criterios de regulación ecológica	No aplica			
Estrategias ambientales y territoriales	E-03, E-05, E-46, E-47, E-48 y E-49			

Sistema Urbano Rural ¹⁰					Pueblos y comunidades indígenas:
Clasificación:	Localidades con población de 2,500 a 4,999 habitantes ¹¹	No. 1	Pob. 3,015	Nombre de las localidades: Rincón de Parangueo	
Centro de Servicios Rurales	Localidades con población de 5,000 habitantes y más ¹²	No. 0	Pob. 0	Nombre de las localidades: Sin localidad	No hay presencia

¹ Superficie calculada en kilómetros cuadrados por cada Unidad de Gestión Ambiental y Territorial UGAT, Iplaneg 2026.

² Población total calculada para cada Unidad de Gestión Ambiental y Territorial UGAT con información de Censo de Población y Vivienda, INEGI, 2020. Iplaneg 2026.

³ Densidad poblacional calculada para cada Unidad de Gestión Ambiental y Territorial UGAT con información de Censo de Población y Vivienda, INEGI, 2020. Iplaneg 2026.

⁴ Fuente: Calculada con el Continuo de Elevaciones Mexicano y Modelos Digitales de Elevación (15 m, versión 4.0), del INEGI, 2013.

⁵ Actualización de la cobertura de uso de suelo y vegetación al año 2024.

⁶ Incluye los tipos de vegetación: vegetación acuática y subacuática, otros tipos de vegetación, matorral xerófilo y bosque espinoso.

⁷ Trazo del Camino Real de Tierra Adentro y sitios con valor patrimonial: Información de la SECTURI y de la declaratoria publicada en el POEG (núm. 131, segunda parte, 01 de julio de 2024; Decreto Gubernativo núm. 171). Los elementos representados en el mapa corresponden a símbolos cartográficos de referencia y no a la escala real de los elementos existentes en el territorio. La ubicación representada es de carácter referencial y no necesariamente corresponde al trazo definitivo del proyecto.

⁸ Fuente: Secretaría de Agua y Medio Ambiente, 2025.

⁹ COBIOCOM. Corredor Biocultural Centro Occidente de México. Fuente: Secretaría de Agua y Medio Ambiente, 2025.

¹⁰ Jerarquía de los centros de población en el Sistema Urbano Rural del Estado de Guanajuato, Iplaneg, 2026.

¹¹ Número de localidades existentes en cada Unidad de Gestión Ambiental y Territorial UGAT con información de Censo de Población y Vivienda, INEGI, 2020. Iplaneg 2026.

¹² Número de localidades existentes en cada Unidad de Gestión Ambiental y Territorial UGAT con información de Censo de Población y Vivienda, INEGI, 2020. Iplaneg 2026.

Política ambiental:

Aprovechamiento sustentable

Política territorial:

Ordenamiento del desarrollo urbano

Región:

III.- Centro

Subregión:

VII.- Metropolitana Laja- Bajío

Municipio(s):

Apaseo el Alto

Superficie¹:

12.7 km²

Densidad de población³:

2,322.4 hab/km²

Población total²:

29,495 habitantes

Pendiente promedio⁴:

4.0°

Simbología

Sistema Urbano Rural

C. Serv. Rurales

C. Serv. Urbanos

C. Art. del Sis.

C. Art. Reg.

C. Art. Metrop.

Ciudad Central

Carretera Federal

Carretera Estatal

Limites Municipales

Limite Estatal

Uso de Suelo y Vegetación

• AGRH. Agricultura de Riego y Humedad

• AGR T. Agricultura de Temporal

• AH. Asentamientos Humanos

• BC. Bosque Conservado

• BP. Bosque Perturbado

• CA. Cuerpo de Agua

• MC. Matorral Conservado

• MP. Matorral Perturbado

• PI. Pastizal Inducido

• PN. Pastizal Natural

• SBCC. Selva Baja Caducifolia Conservada

• SBCCP. Selva Baja Caducifolia Perturbada

• SVEG. Zona Sin Vegetación Aparente

• Otros⁶. Otros Tipos de Vegetación

Porcentaje de cobertura COBIOCOM⁹:

10.0%

Áreas Prioritarias para el Mantenimiento de Bienes y Servicios Ambientales (APMSA):

2.0%

Ubicación

Cobertura de uso de suelo y vegetación⁵

Delimitación de UGAT⁷

Potencial de recarga⁸

Baja: 21.8%

Media: 11.0%

Alta: 8.5%

Zona de conservación hidrológica (ZCH):

58.7%

Cuerpo de agua:

0.0%

MODELO

Lineamiento - Meta	L14 Consolidar la planeación, regulación, gestión y desarrollo ordenado del centro de población y sus zonas de crecimiento considerando para ello los principios de política pública establecidos en la materia así como su vinculación funcional con el Sistema Estatal Territorial, conduciéndose en apego a la normatividad vigente en materia ambiental y territorial para los asentamientos humanos, por lo que se estará sujeto a los criterios y acciones de desarrollo urbano que sean determinadas en la planeación municipal.
--------------------	---

Sectores del Desarrollo				
Afinidad sectorial	Rectores	Coadyuvantes	Asociados	De interés
	Asentamiento humano	Turismo	Infraestructura	Industrial y energético
Actividades sectoriales compatibles	Turismo convencional, Asentamientos humanos rurales, Asentamientos humanos urbanos, Infraestructura puntual, Infraestructura lineal, Infraestructura de área, Industria ligera, Industria mediana, Energía solar			
Actividades sectoriales incompatibles	Acuacultura, Agricultura de temporal, Agricultura de riego, Ganadería extensiva, Ganadería intensiva, Forestal maderable, Forestal no maderable, Conservación, Turismo alternativo, Industria pesada, Energía eólica, Minería no metálica de baja disponibilidad, Minería no metálica de alta disponibilidad, Minería metálica			
Criterios de regulación ecológica	RES50_04;TUR50_01;TUR50_02; TUR50_03; TUR50_04; TUR50_05; TUR50_06; TUR50_07;AHR50_01; AHR50_02; AHR50_03 AHR50_04; AHR50_05; AHR50_06; AHR50_07; AHR50_08; AHR50_09; AHR50_11;AHU50_01; AHU50_02; AHU50_03; AHU50_04; AHU50_05; AHU50_06; AHU50_07; AHU50_08; AHU50_09;IF50_01; IF50_02; IF50_03; IF50_04; IF50_05;IFP50_01; IFP50_02; IFP50_03;IFL50_01; IFL50_02; IFL50_03; IFL50_04; IFL50_05; IFL50_06; IFL50_07; IFL50_08;IFA50_01; IFA50_02;IN50_01; IN50_02; IN50_03; IN50_04; IN50_05; IN50_06; IN50_07; IN50_08; IN50_09; IN50_10; IN50_11; IN50_12; IN50_13; IN50_14; IN50_15; IN50_16; IN50_17; IN50_18;INL50_01; INL50_02;INM50_01; INM50_02;SOL50_01; SOL50_02; SOL50_03; SOL50_04; SOL50_05;PAT50_01; PAT50_02; PAT50_03;PAT50_04;GEO50_01; GEO50_02; GEO50_03; GEO50_04; GEO50_05			
Estrategias ambientales y territoriales	E-01, E-02, E-04, E-08, E-09, E-12, E-14, E-15, E-16, E-17, E-18, E-19, E-21, E-22, E-23, E-24, E-25, E-26, E-27, E-28, E-29, E-30, E-31, E-32, E-33, E-34, E-35, E-36, E-37, E-38, E-39, E-41, E-44, E-45, E-46, E-47, E-48 y E-49			

Sistema Urbano Rural ¹⁰					Pueblos y comunidades indígenas:	
Clasificación:	Localidades con población de 2,500 a 4,999 habitantes ¹¹	No. Pob.	0 0	Nombre de las localidades: Sin localidad		
Centro Articulador Regional	Localidades con población de 5,000 habitantes y más ¹²	No. Pob.	1 28,260	Nombre de las localidades: Apaseo el Alto		
					No hay presencia	

¹ Superficie calculada en kilómetros cuadrados por cada Unidad de Gestión Ambiental y Territorial UGAT, Iplaneg 2026.

² Población total calculada para cada Unidad de Gestión Ambiental y Territorial UGAT con información de Censo de Población y Vivienda, INEGI, 2020. Iplaneg 2026.

³ Densidad poblacional calculada para cada Unidad de Gestión Ambiental y Territorial UGAT con información de Censo de Población y Vivienda, INEGI, 2020. Iplaneg 2026.

⁴ Fuente: Calculada con el Continuo de Elevaciones Mexicano y Modelos Digitales de Elevación (15 m, versión 4.0), del INEGI, 2013.

⁵ Actualización de la cobertura de uso de suelo y vegetación al año 2024.

⁶ Incluye los tipos de vegetación: vegetación acuática y subacuática, otros tipos de vegetación, matorral xerófilo y bosque espinoso.

⁷ Trazo del Camino Real de Tierra Adentro y sitios con valor patrimonial: Información de la SECTURI y de la declaratoria publicada en el POEG (núm. 131, segunda parte, 01 de julio de 2024; Decreto Gubernativo núm. 171). Los elementos representados en el mapa corresponden a símbolos cartográficos de referencia y no a la escala real de los elementos existentes en el territorio. La ubicación representada es de carácter referencial y no necesariamente corresponde al trazo definitivo del proyecto.

⁸ Fuente: Secretaría de Agua y Medio Ambiente, 2025.

⁹ COBIOCOM. Corredor Biocultural Centro Occidente de México. Fuente: Secretaría de Agua y Medio Ambiente, 2025.

¹⁰ Jerarquía de los centros de población en el Sistema Urbano Rural del Estado de Guanajuato, Iplaneg, 2026.

¹¹ Número de localidades existentes en cada Unidad de Gestión Ambiental y Territorial UGAT con información de Censo de Población y Vivienda, INEGI, 2020. Iplaneg 2026.

¹² Número de localidades existentes en cada Unidad de Gestión Ambiental y Territorial UGAT con información de Censo de Población y Vivienda, INEGI, 2020. Iplaneg 2026.

UGAT 425

Grupo de UGAT

8. Restauración ecológica de las funciones productivas

Política ambiental:

Restauración ecológica

Política territorial:

Control territorial

Región:

IV.- Sur

Subregión:

VIII.- Agave Azul

Municipio(s):

Pénjamo

Superficie¹:

3.8 km²

Densidad de población³:

83.9 hab/km²

Población total²:

319 habitantes

Pendiente promedio⁴:

9.1°

Sistema Urbano Rural

C. Serv. Rurales

C. Serv. Urbanos

C. Art. del Sis.

C. Art. Reg.

C. Art. Metrop.

Ciudad Central

Carretera Federal

Carretera Estatal

Limites Municipales

Limite Estatal

Uso de Suelo y Vegetación

• AGRH. Agricultura de Riego y Humedad

• AGR T. Agricultura de Temporal

• AH. Asentamientos Humanos

• BC. Bosque Conservado

• BP. Bosque Perturbado

• CA. Cuerpo de Agua

• MC. Matorral Conservado

• MP. Matorral Perturbado

• PI. Pastizal Inducido

• PN. Pastizal Natural

• SBCC. Selva Baja Caducifolia Conservada

• SBCCP. Selva Baja Caducifolia Perturbada

• SVEG. Zona Sin Vegetación Apparente

• Otros⁶. Otros Tipos de Vegetación

Porcentaje de cobertura COBIOCOM⁹:

0.0%

Áreas Prioritarias para el Mantenimiento de Bienes y Servicios Ambientales (APMSA):

14.0%

Ubicación

Cobertura de uso de suelo y vegetación⁵

Delimitación de UGAT⁷

Potencial de recarga⁸

Baja: 2.2%

Media: 0.0%

Alta: 81.9%

Zona de conservación hidrológica (ZCH):

15.7%

Cuerpo de agua:

0.0%

MODELO

Lineamiento - Meta	L8 Recuperar las funciones productivas de la UGAT a mediano plazo, implementando prácticas de manejo sustentables en los sectores con vocación territorial, que permitan controlar y revertir las condiciones de deterioro de suelos, agua y vegetación, potencializando su aprovechamiento y el mejoramiento de las localidades rurales.
--------------------	---

Sectores del Desarrollo					
Afinidad sectorial	Rectores		Coadyuvantes	Asociados	De interés
	Agrícola y pecuario		Conservación	Asentamientos humanos, turismo y acuacultura	Infraestructura y energético
Actividades sectoriales compatibles	Acuacultura, Agricultura de temporal, Agricultura de riego, Ganadería extensiva, Conservación, Turismo alternativo, Asentamientos humanos rurales, Infraestructura puntual, Infraestructura lineal, Infraestructura de área, Energía solar				
Actividades sectoriales incompatibles	Ganadería intensiva, Forestal maderable, Forestal no maderable, Turismo convencional, Asentamientos humanos urbanos, Industria ligera, Industria mediana, Industria pesada, Energía eólica, Minería no metálica de baja disponibilidad,Minería no metálica de alta disponibilidad, Minería metálica				
Criterios de regulación ecológica	ACU50_01; ACU50_02; ACU50_03; ACU50_04; ACU50_05; ACU50_06; ACU50_07;AG50_01; AG50_02; AG50_03; AG50_04; AG50_05; AG50_06; AG50_07; AG50_08; AG50_09; AG50_10; AG50_11; AG50_12;AGT50_01; AGT50_02; AGT50_03; AGT50_04; AGT50_05; AGT50_06; AGT50_08;AGR50_04; AGR50_08; AGR50_09; AGR50_11; AGR50_12;GEX50_01; GEX50_02; GEX50_03; GEX50_04; GEX50_05; GEX50_06; GEX50_07;CON50_01; CON50_03; CON50_04; CON50_05; CON50_06; CON50_07; CON50_08; CON50_09; CON50_10; CON50_11;TAL50_01; TAL50_06; TAL50_07; TAL50_08; TAL50_09; TAL50_10; TAL50_11; TAL50_12; TAL50_13; TAL50_14; TAL50_15;AHR50_01; AHR50_02; AHR50_03 AHR50_04; AHR50_05; AHR50_06; AHR50_07; AHR50_08; AHR50_09; AHR50_10; AHR50_11;IF50_01; IF50_02; IF50_03; IF50_04; IF50_05;IFP50_01; IFP50_02; IFP50_03;IFL50_01; IFL50_02; IFL50_03; IFL50_04; IFL50_05; IFL50_06; IFL50_07; IFL50_08;IFA50_01; IFA50_02;SOL50_01; SOL50_02; SOL50_03; SOL50_04; SOL50_05;PAT50_03				
Estrategias ambientales y territoriales	E-05, E-07, E-09, E-10, E-18, E-21, E-28, E-29, E-30, E-31, E-32, E-33, E-34, E-36, E-37, E-38, E-39, E-40, E-44, E-46, E-47, E-48 y E-49				

Sistema Urbano Rural ¹⁰					Pueblos y comunidades indígenas:
Clasificación:	Localidades con población de 2,500 a 4,999 habitantes ¹¹	No.	0	Nombre de las localidades:	
No aplica	Localidades con población de 5,000 habitantes y más ¹²	No.	0	Nombre de las localidades:	No hay presencia
		Pob.	0		

¹ Superficie calculada en kilómetros cuadrados por cada Unidad de Gestión Ambiental y Territorial UGAT, Iplaneg 2026.

² Población total calculada para cada Unidad de Gestión Ambiental y Territorial UGAT con información de Censo de Población y Vivienda, INEGI, 2020. Iplaneg 2026.

³ Densidad poblacional calculada para cada Unidad de Gestión Ambiental y Territorial UGAT con información de Censo de Población y Vivienda, INEGI, 2020. Iplaneg 2026.

⁴ Fuente: Calculada con el Continuo de Elevaciones Mexicano y Modelos Digitales de Elevación (15 m, versión 4.0), del INEGI, 2013.

⁵ Actualización de la cobertura de uso de suelo y vegetación al año 2024.

⁶ Incluye los tipos de vegetación: vegetación acuática y subacuática, otros tipos de vegetación, matorral xerófilo y bosque espinoso.

⁷ Trazo del Camino Real de Tierra Adentro y sitios con valor patrimonial: Información de la SECTURI y de la declaratoria publicada en el POEG (núm. 131, segunda parte, 01 de julio de 2024; Decreto Gubernativo núm. 171). Los elementos representados en el mapa corresponden a símbolos cartográficos de referencia y no a la escala real de los elementos existentes en el territorio. La ubicación representada es de carácter referencial y no necesariamente corresponde al trazo definitivo del proyecto.

⁸ Fuente: Secretaría de Agua y Medio Ambiente, 2025.

⁹ COBIOCOM. Corredor Biocultural Centro Occidente de México. Fuente: Secretaría de Agua y Medio Ambiente, 2025.

¹⁰ Jerarquía de los centros de población en el Sistema Urbano Rural del Estado de Guanajuato, Iplaneg, 2026.

¹¹ Número de localidades existentes en cada Unidad de Gestión Ambiental y Territorial UGAT con información de Censo de Población y Vivienda, INEGI, 2020. Iplaneg 2026.

¹² Número de localidades existentes en cada Unidad de Gestión Ambiental y Territorial UGAT con información de Censo de Población y Vivienda, INEGI, 2020. Iplaneg 2026.

Política ambiental:

Restauración ecológica

Política territorial:

Rehabilitación territorial

Región:

IV.- Sur

Subregión:

VIII.- Agave Azul

Municipio(s):

Abasolo

Superficie¹:

1.7 km²

Densidad de población³:

5.3 hab/km²

Población total²:

9 habitantes

Pendiente promedio⁴:

6.5°

Sistema Urbano Rural

C. Serv. Rurales

C. Serv. Urbanos

C. Art. del Sis.

C. Art. Reg.

C. Art. Metrop.

Ciudad Central

Carretera Federal

Carretera Estatal

Limites Municipales

Limite Estatal

Uso de Suelo y Vegetación

• AGRH. Agricultura de Riego y Humedad

• AGR T. Agricultura de Temporal

• AH. Asentamientos Humanos

• BC. Bosque Conservado

• BP. Bosque Perturbado

• CA. Cuerpo de Agua

• MC. Matorral Conservado

• MP. Matorral Perturbado

• PI. Pastizal Inducido

• PN. Pastizal Natural

• SBCC. Selva Baja Caducifolia Conservada

• SBCP. Selva Baja Caducifolia Perturbada

• SVEG. Zona Sin Vegetación Aparente

• Otros⁶. Otros Tipos de Vegetación

Porcentaje de cobertura COBIOCOM⁹:

0.0%

Áreas Prioritarias para el Mantenimiento de Bienes y Servicios Ambientales (APMSA):

18.0%

Ubicación

Cobertura de uso de suelo y vegetación⁵

Delimitación de UGAT⁷

Potencial de recarga⁸

Baja: 0.0%

Media: 17.4%

Alta: 80.8%

Zona de conservación hidrológica (ZCH):

1.7%

Cuerpo de agua:

0.0%

MODELO

Lineamiento - Meta	L8 Recuperar las funciones productivas de la UGAT a mediano plazo, implementando prácticas de manejo sustentables en los sectores con vocación territorial, que permitan controlar y revertir las condiciones de deterioro de suelos, agua y vegetación, potencializando su aprovechamiento y el mejoramiento de las localidades rurales.
--------------------	---

Sectores del Desarrollo					
Afinidad sectorial	Rectores		Coadyuvantes	Asociados	De interés
	Agrícola y pecuario		Conservación	Turismo	Infraestructura y minero
Actividades sectoriales compatibles	Agricultura de temporal, Ganadería extensiva, Conservación, Turismo alternativo, Infraestructura puntual, Infraestructura lineal, Infraestructura de área, Minería no metálica de alta disponibilidad				
Actividades sectoriales incompatibles	Acuacultura, Agricultura de riego, Ganadería intensiva, Forestal maderable, Forestal no maderable, Turismo convencional, Asentamientos humanos rurales, Asentamientos humanos urbanos, Industria ligera, Industria mediana, Industria pesada,Energía eólica, Energía solar, Minería no metálica de baja disponibilidad, Minería metálica				
Criterios de regulación ecológica	AG50_01; AG50_02; AG50_03; AG50_04; AG50_05; AG50_06; AG50_07; AG50_08; AG50_09; AG50_10; AG50_11; AG50_12;AGT50_01; AGT50_02; AGT50_03; AGT50_04; AGT50_05; AGT50_06; AGT50_08;GEX50_01; GEX50_02; GEX50_03; GEX50_04; GEX50_05; GEX50_06; GEX50_07;CON50_01; CON50_03; CON50_04; CON50_05; CON50_06; CON50_07; CON50_08; CON50_09; CON50_10; CON50_11;TAL50_01; TAL50_06; TAL50_07; TAL50_08; TAL50_09; TAL50_10; TAL50_11; TAL50_12; TAL50_13; TAL50_14; TAL50_15;IF50_01; IF50_02; IF50_03; IF50_04; IF50_05;IFP50_01; IFP50_02; IFP50_03;IFL50_01; IFL50_02; IFL50_03; IFL50_04; IFL50_05; IFL50_06; IFL50_07; IFL50_08;IFA50_01; IFA50_02;MNMA50_01; MNMA50_02; MNMA50_03; MNMA50_04; MNMA50_05; MNMA50_06; MNMA50_07; MNMA50_08; MNMA50_09; MNMA50_10;PAT50_03;				
Estrategias ambientales y territoriales	E-04, E-05, E-07, E-09, E-10, E-32, E-33, E-36, E-37, E-38, E-39, E-40, E-43, E-44, E-46, E-47, E-48 y E-49				

Sistema Urbano Rural ¹⁰					Pueblos y comunidades indígenas:
Clasificación:	Localidades con población de 2,500 a 4,999 habitantes ¹¹	No. 0	Pob. 0	Nombre de las localidades:	Sin localidad
No aplica	Localidades con población de 5,000 habitantes y más ¹²	No. 0	Pob. 0	Nombre de las localidades:	Sin localidad
					No hay presencia

¹ Superficie calculada en kilómetros cuadrados por cada Unidad de Gestión Ambiental y Territorial UGAT, Iplaneg 2026.

² Población total calculada para cada Unidad de Gestión Ambiental y Territorial UGAT con información de Censo de Población y Vivienda, INEGI, 2020. Iplaneg 2026.

³ Densidad poblacional calculada para cada Unidad de Gestión Ambiental y Territorial UGAT con información de Censo de Población y Vivienda, INEGI, 2020. Iplaneg 2026.

⁴ Fuente: Calculada con el Continuo de Elevaciones Mexicano y Modelos Digitales de Elevación (15 m, versión 4.0), del INEGI, 2013.

⁵ Actualización de la cobertura de uso de suelo y vegetación al año 2024.

⁶ Incluye los tipos de vegetación: vegetación acuática y subacuática, otros tipos de vegetación, matorral xerófilo y bosque espinoso.

⁷ Trazo del Camino Real de Tierra Adentro y sitios con valor patrimonial: Información de la SECTURI y de la declaratoria publicada en el POEG (núm. 131, segunda parte, 01 de julio de 2024; Decreto Gubernativo núm. 171).

Los elementos representados en el mapa corresponden a símbolos cartográficos de referencia y no a la escala real de los elementos existentes en el territorio. La ubicación representada es de carácter referencial y no necesariamente corresponde al trazo definitivo del proyecto.

⁸ Fuente: Secretaría de Agua y Medio Ambiente, 2025.

⁹ COBIOCOM. Corredor Biocultural Centro Occidente de México. Fuente: Secretaría de Agua y Medio Ambiente, 2025.

¹⁰ Jerarquía de los centros de población en el Sistema Urbano Rural del Estado de Guanajuato, Iplaneg, 2026.

¹¹ Número de localidades existentes en cada Unidad de Gestión Ambiental y Territorial UGAT con información de Censo de Población y Vivienda, INEGI, 2020. Iplaneg 2026.

¹² Número de localidades existentes en cada Unidad de Gestión Ambiental y Territorial UGAT con información de Censo de Población y Vivienda, INEGI, 2020. Iplaneg 2026.

UGAT 427

Grupo de UGAT

1. Área Natural Protegida Cerros de San Bartolomé

Política ambiental: Área Natural Protegida

Región:

Subregión:

Municipio(s):

Celaya, Tarimoro

Superficie¹:

34.7 km²

Densidad de población³:

6.6 hab/km²

Población total²:

228 habitantes

Pendiente promedio⁴:

11.9°

Sistema Urbano Rural

C. Serv. Rurales

C. Serv. Urbanos

C. Art. del Sis.

C. Art. Reg.

C. Art. Metrop.

Ciudad Central

Carretera Federal

Carretera Estatal

Limites Municipales

Limite Estatal

Uso de Suelo y Vegetación

• AGRH. Agricultura de Riego y Humedad

• AGR T. Agricultura de Temporal

• AH. Asentamientos Humanos

• BC. Bosque Conservado

• BP. Bosque Perturbado

• CA. Cuerpo de Agua

• MC. Matorral Conservado

• MP. Matorral Perturbado

• PI. Pastizal Inducido

• PN. Pastizal Natural

• SBCC. Selva Baja Caducifolia Conservada

• SBCE. Selva Baja Caducifolia Perturbada

• SVEG. Zona Sin Vegetación Aparente

• Otros⁶. Otros Tipos de Vegetación

Porcentaje de cobertura COBIOCOM⁹:

100.0%

Áreas Prioritarias para el Mantenimiento de Bienes y Servicios Ambientales (APMSA):

77.0%

Política territorial: Área Natural Protegida

Ubicación

Cobertura de uso de suelo y vegetación⁵

Delimitación de UGAT⁷

Potencial de recarga⁸

Baja: 47.4%

Media: 52.4%

Alta: 0.0%

Zona de conservación hidrológica (ZCH):

0.0%

Cuerpo de agua:

0.0%

MODELO

Lineamiento - Meta	L1 Preservar y restaurar el equilibrio ecológico en los ecosistemas y asegurar su aprovechamiento racional implementando el Programa de Manejo decretado del ANP o su Estrategia.
--------------------	---

Sectores del Desarrollo				
Afinidad sectorial	Rectores	Coadyuvantes	Asociados	De interés
	Sujeto a Programa de Manejo	Sujeto a Programa de Manejo	Sujeto a Programa de Manejo	Sujeto a Programa de Manejo
Actividades sectoriales compatibles	Sujeto a programa de manejo			
Actividades sectoriales incompatibles	Sujeto a programa de manejo			
Criterios de regulación ecológica	GEO50_01; GEO50_02; GEO50_03; GEO50_04; GEO50_05			
Estrategias ambientales y territoriales	E-03, E-05, E-46, E-47, E-48 y E-49			

Sistema Urbano Rural ¹⁰					Pueblos y comunidades indígenas:
Clasificación:	Localidades con población de 2,500 a 4,999 habitantes ¹¹	No. Pob.	00	Nombre de las localidades:	
No aplica	Localidades con población de 5,000 habitantes y más ¹²	No. Pob.	00	Nombre de las localidades:	No hay presencia

¹ Superficie calculada en kilómetros cuadrados por cada Unidad de Gestión Ambiental y Territorial UGAT, Iplaneg 2026.

² Población total calculada para cada Unidad de Gestión Ambiental y Territorial UGAT con información de Censo de Población y Vivienda, INEGI, 2020. Iplaneg 2026.

³ Densidad poblacional calculada para cada Unidad de Gestión Ambiental y Territorial UGAT con información de Censo de Población y Vivienda, INEGI, 2020. Iplaneg 2026.

⁴ Fuente: Calculada con el Continuo de Elevaciones Mexicano y Modelos Digitales de Elevación (15 m, versión 4.0), del INEGI, 2013.

⁵ Actualización de la cobertura de uso de suelo y vegetación al año 2024.

⁶ Incluye los tipos de vegetación: vegetación acuática y subacuática, otros tipos de vegetación, matorral xerófilo y bosque espinoso.

⁷ Trazo del Camino Real de Tierra Adentro y sitios con valor patrimonial: Información de la SECTURI y de la declaratoria publicada en el POEG (núm. 131, segunda parte, 01 de julio de 2024; Decreto Gubernativo núm. 171). Los elementos representados en el mapa corresponden a símbolos cartográficos de referencia y no a la escala real de los elementos existentes en el territorio. La ubicación representada es de carácter referencial y no necesariamente corresponde al trazo definitivo del proyecto.

⁸ Fuente: Secretaría de Agua y Medio Ambiente, 2025.

⁹ COBIOCOM. Corredor Biocultural Centro Occidente de México. Fuente: Secretaría de Agua y Medio Ambiente, 2025.

¹⁰ Jerarquía de los centros de población en el Sistema Urbano Rural del Estado de Guanajuato, Iplaneg, 2026.

¹¹ Número de localidades existentes en cada Unidad de Gestión Ambiental y Territorial UGAT con información de Censo de Población y Vivienda, INEGI, 2020. Iplaneg 2026.

¹² Número de localidades existentes en cada Unidad de Gestión Ambiental y Territorial UGAT con información de Censo de Población y Vivienda, INEGI, 2020. Iplaneg 2026.

Política ambiental: Preservación

Región:

Subregión:

Municipio(s):

Abasolo

Superficie¹:

1.2 km²

Densidad de población³:

0.0 hab/km²

Población total²:

0 habitantes

Pendiente promedio⁴:

0.1°

Sistema Urbano Rural

C. Serv. Rurales

C. Serv. Urbanos

C. Art. del Sis.

C. Art. Reg.

C. Art. Metrop.

Ciudad Central

Carretera Federal

Carretera Estatal

Limites Municipales

Limite Estatal

Uso de Suelo y Vegetación

• AGRH. Agricultura de Riego y Humedad

• AGR T. Agricultura de Temporal

• AH. Asentamientos Humanos

• BC. Bosque Conservado

• BP. Bosque Perturbado

• CA. Cuerpo de Agua

• MC. Matorral Conservado

• MP. Matorral Perturbado

• PI. Pastizal Inducido

• PN. Pastizal Natural

• SBCC. Selva Baja Caducifolia Conservada

• SBCE. Selva Baja Caducifolia Perturbada

• SVEG. Zona Sin Vegetación Aparente

• Otros⁶. Otros Tipos de Vegetación

Política territorial: Relevancia estratégica territorial

Ubicación

Cobertura de uso de suelo y vegetación⁵

Delimitación de UGAT⁷

Potencial de recarga⁸

Baja: 0.0%

Media: 100.0%

Alta: 0.0%

Zona de conservación hidrológica (ZCH): 0.0%

Cuerpo de agua: 0.0%

Porcentaje de cobertura COBIOCOM⁹:

0.0%

Áreas Prioritarias para el Mantenimiento de Bienes y Servicios Ambientales (APMSA):

6.0%

MODELO

Lineamiento - Meta	L6 Recuperar y conservar los ecosistemas acuáticos y terrestres asociados al cuerpo de agua a mediano plazo y fomentar actividades que no afecten su integridad y disponibilidad hídrica; considerando también medidas para el manejo integral de sus cuencas alimentadoras
--------------------	---

Sectores del Desarrollo				
Afinidad sectorial	Rectores	Coadyuvantes	Asociados	De interés
	Acuicultura y pesca	Turismo	Conservación	Infraestructura
Actividades sectoriales compatibles	Acuicultura y pesca, Conservación, Turismo alternativo, Infraestructura puntual, Infraestructura lineal			
Actividades sectoriales incompatibles	Agricultura de temporal, Agricultura de riego, Ganadería extensiva, Ganadería intensiva, Forestal maderable, Forestal no maderable, Turismo convencional, Asentamientos humanos rurales, Asentamientos humanos urbanos, Infraestructura de área, Industria ligera, Industria mediana, Industria pesada, Energía eólica, Energía solar, Minería no metálica de baja disponibilidad, Minería no metálica de alta disponibilidad, Minería metálica			
Criterios de regulación ecológica	ACU50_01; ACU50_02; ACU50_03; ACU50_04; ACU50_05; ACU50_06; ACU50_07;CON50_01; CON50_03; CON50_04; CON50_05; CON50_06;RIP50_06; RIP50_07;TAL50_01; TAL50_03; TAL50_04; TAL50_06; TAL50_07; TAL50_08; TAL50_09; TAL50_10; TAL50_11; TAL50_12; TAL50_13; TAL50_14; TAL50_15;IF50_01; IF50_02; IF50_03; IF50_04; IF50_05;IFP50_01; IFP50_02; IFP50_03;IFL50_01; IFL50_02; IFL50_03; IFL50_04; IFL50_05; IFL50_06; IFL50_07; IFL50_08;PAT50_03			
Estrategias ambientales y territoriales	E-04, E-06, E-07, E-11, E-32, E-36, E-37, E-38, E-46, E-47, E-48 y E-49			

Sistema Urbano Rural ¹⁰					Pueblos y comunidades indígenas:
Clasificación:	Localidades con población de 2,500 a 4,999 habitantes ¹¹	No. Pob.	0	Nombre de las localidades:	
No aplica	Localidades con población de 5,000 habitantes y más ¹²	No. Pob.	0	Nombre de las localidades:	No hay presencia

¹ Superficie calculada en kilómetros cuadrados por cada Unidad de Gestión Ambiental y Territorial UGAT, Iplaneg 2026.

² Población total calculada para cada Unidad de Gestión Ambiental y Territorial UGAT con información de Censo de Población y Vivienda, INEGI, 2020. Iplaneg 2026.

³ Densidad poblacional calculada para cada Unidad de Gestión Ambiental y Territorial UGAT con información de Censo de Población y Vivienda, INEGI, 2020. Iplaneg 2026.

⁴ Fuente: Calculada con el Continuo de Elevaciones Mexicano y Modelos Digitales de Elevación (15 m, versión 4.0), del INEGI, 2013.

⁵ Actualización de la cobertura de uso de suelo y vegetación al año 2024.

⁶ Incluye los tipos de vegetación: vegetación acuática y subacuática, otros tipos de vegetación, matorral xerófilo y bosque espinoso.

⁷ Trazo del Camino Real de Tierra Adentro y sitios con valor patrimonial: Información de la SECTURI y de la declaratoria publicada en el POEG (núm. 131, segunda parte, 01 de julio de 2024; Decreto Gubernativo núm. 171). Los elementos representados en el mapa corresponden a símbolos cartográficos de referencia y no a la escala real de los elementos existentes en el territorio. La ubicación representada es de carácter referencial y no necesariamente corresponde al trazo definitivo del proyecto.

⁸ Fuente: Secretaría de Agua y Medio Ambiente, 2025.

⁹ COBIOCOM. Corredor Biocultural Centro Occidente de México. Fuente: Secretaría de Agua y Medio Ambiente, 2025.

¹⁰ Jerarquía de los centros de población en el Sistema Urbano Rural del Estado de Guanajuato, Iplaneg, 2026.

¹¹ Número de localidades existentes en cada Unidad de Gestión Ambiental y Territorial UGAT con información de Censo de Población y Vivienda, INEGI, 2020. Iplaneg 2026.

¹² Número de localidades existentes en cada Unidad de Gestión Ambiental y Territorial UGAT con información de Censo de Población y Vivienda, INEGI, 2020. Iplaneg 2026.

Política ambiental: Restauración ecológica

Región:

Subregión:

IV.- Sur

VIII.- Agave Azul

Municipio(s):

Pénjamo

Superficie¹:

12.6 km²

Densidad de población³:

0.0 hab/km²

Población total²:

0 habitantes

Pendiente promedio⁴:

7.7°

Simbología

Uso de Suelo y Vegetación

C. Serv. Rurales

C. Serv. Urbanos

C. Art. del Sis.

C. Art. Reg.

C. Art. Metrop.

Ciudad Central

Carretera Federal

Carretera Estatal

Limites Municipales

Limite Estatal

•

AGRH. Agricultura de Riego y Humedad

•

AGR T. Agricultura de Temporal

•

AH. Asentamientos Humanos

•

BC. Bosque Conservado

•

BP. Bosque Perturbado

•

CA. Cuerpo de Agua

•

MC. Matorral Conservado

•

MP. Matorral Perturbado

•

PI. Pastizal Inducido

•

PN. Pastizal Natural

•

SBCC. Selva Baja Caducifolia Conservada

•

SBCP. Selva Baja Caducifolia Perturbada

•

SVEG. Zona Sin Vegetación Aparente

•

Otros⁶. Otros Tipos de Vegetación

Política territorial: Rehabilitación territorial

Ubicación

Cobertura de uso de suelo y vegetación⁵

Delimitación de UGAT⁷

Potencial de recarga⁸

Baja: 0.0%

Media: 100.0%

Alta: 0.0%

Zona de conservación hidrológica (ZCH): 0.0%

Cuerpo de agua: 0.0%

Porcentaje de cobertura COBIOCOM⁹:

0.0%

Áreas Prioritarias para el Mantenimiento de Bienes y Servicios Ambientales (APMSA):

53.0%

MODELO

Lineamiento - Meta	L7 Restaurar la estructura y las funciones ecológicas de los ecosistemas dentro de la UGAT, mediante estrategias que reduzcan la degradación del suelo, la pérdida de cobertura vegetal, promoviendo la reconversión productiva, el manejo sostenible de actividades productivas y el mejoramiento de las localidades rurales.
--------------------	--

Sectores del Desarrollo				
Afinidad sectorial	Rectores	Coadyuvantes	Asociados	De interés
	Conservación	Agrícola y pecuario	Turismo	Infraestructura, energético y minero
Actividades sectoriales compatibles	Agricultura de temporal, Agricultura de riego, Ganadería extensiva, Ganadería intensiva, Conservación, Turismo alternativo, Infraestructura puntual, Infraestructura lineal, Energía solar, Minería no metálica de alta disponibilidad			
Actividades sectoriales incompatibles	Acuicultura, Forestal maderable, Forestal no maderable, Turismo convencional, Asentamientos humanos rurales, Asentamientos humanos urbanos, Infraestructura de área, Industria ligera, Industria mediana, Industria pesada, Energía eólica,Minería no metálica de baja disponibilidad, Minería metálica			
Criterios de regulación ecológica	AG50_01; AG50_02; AG50_03; AG50_04; AG50_05; AG50_06; AG50_07; AG50_08; AG50_09; AG50_10; AG50_11; AG50_12;AGT50_01; AGT50_02; AGT50_03; AGT50_04; AGT50_05; AGT50_06; AGT50_08;AGR50_04; AGR50_08; AGR50_09; AGR50_11; AGR50_12;GEX50_01; GEX50_02; GEX50_03; GEX50_04; GEX50_05; GEX50_06; GEX50_07;GIN50_01; GIN50_02; GIN50_03; GIN50_04; GIN50_05; GIN50_06; GIN50_07;CON50_01; CON50_03; CON50_04; CON50_05; CON50_06; CON50_07; CON50_08; CON50_09; CON50_10; CON50_11;TAL50_01; TAL50_03; TAL50_04; TAL50_05; TAL50_06; TAL50_07; TAL50_08; TAL50_09; TAL50_10; TAL50_11; TAL50_12; TAL50_13; TAL50_14; TAL50_15; TAL50_16;IF50_01; IF50_02; IF50_03; IF50_04; IF50_05;IFP50_01; IFP50_02; IFP50_03;IFL50_01; IFL50_02; IFL50_03; IFL50_04; IFL50_05; IFL50_06; IFL50_07; IFL50_08;SOL50_01; SOL50_02; SOL50_03; SOL50_04; SOL50_05;MNMA50_01; MNMA50_02; MNMA50_03; MNMA50_04; MNMA50_05; MNMA50_06; MNMA50_08; MNMA50_09; MNMA50_10;PAT50_03			
Estrategias ambientales y territoriales	E-05, E-06, E-07, E-09, E-16, E-18, E-24, E-27, E-28, E-29, E-30, E-31, E-32, E-33, E-34, E-36, E-37, E-38, E-39, E-40, E-43, E-46, E-47, E-48 y E-49			

Sistema Urbano Rural ¹⁰					Pueblos y comunidades indígenas:
Clasificación:	Localidades con población de 2,500 a 4,999 habitantes ¹¹	No. Pob.	0 0	Nombre de las localidades:	
No aplica	Localidades con población de 5,000 habitantes y más ¹²	No. Pob.	0 0	Nombre de las localidades:	No hay presencia

¹ Superficie calculada en kilómetros cuadrados por cada Unidad de Gestión Ambiental y Territorial UGAT, Iplaneg 2026.

² Población total calculada para cada Unidad de Gestión Ambiental y Territorial UGAT con información de Censo de Población y Vivienda, INEGI, 2020. Iplaneg 2026.

³ Densidad poblacional calculada para cada Unidad de Gestión Ambiental y Territorial UGAT con información de Censo de Población y Vivienda, INEGI, 2020. Iplaneg 2026.

⁴ Fuente: Calculada con el Continuo de Elevaciones Mexicano y Modelos Digitales de Elevación (15 m, versión 4.0), del INEGI, 2013.

⁵ Actualización de la cobertura de uso de suelo y vegetación al año 2024.

⁶ Incluye los tipos de vegetación: vegetación acuática y subacuática, otros tipos de vegetación, matorral xerófilo y bosque espinoso.

⁷ Trazo del Camino Real de Tierra Adentro y sitios con valor patrimonial: Información de la SECTURI y de la declaratoria publicada en el POEG (núm. 131, segunda parte, 01 de julio de 2024; Decreto Gubernativo núm. 171).

Los elementos representados en el mapa corresponden a símbolos cartográficos de referencia y no a la escala real de los elementos existentes en el territorio. La ubicación representada es de carácter referencial y no necesariamente corresponde al trazo definitivo del proyecto.

⁸ Fuente: Secretaría de Agua y Medio Ambiente, 2025.

⁹ COBIOCOM. Corredor Biocultural Centro Occidente de México. Fuente: Secretaría de Agua y Medio Ambiente, 2025.

¹⁰ Jerarquía de los centros de población en el Sistema Urbano Rural del Estado de Guanajuato, Iplaneg, 2026.

¹¹ Número de localidades existentes en cada Unidad de Gestión Ambiental y Territorial UGAT con información de Censo de Población y Vivienda, INEGI, 2020. Iplaneg 2026.

¹² Número de localidades existentes en cada Unidad de Gestión Ambiental y Territorial UGAT con información de Censo de Población y Vivienda, INEGI, 2020. Iplaneg 2026.

UGAT430

Grupo de UGAT

4.Conservación de ecosistemas relevantes para el equilibrio ecológico con bajo grado de perturbación

Política ambiental: Preservación

Región:

Subregión:

Municipio(s):

Apaseo el Alto, Celaya, Tarimoro

Superficie¹:

48.0 km²

Densidad de población³:

15.5 hab/km²

Población total²:

742 habitantes

Pendiente promedio⁴:

12.3°

Sistema Urbano Rural

C. Serv. Rurales

C. Serv. Urbanos

C. Art. del Sis.

C. Art. Reg.

C. Art. Metrop.

Ciudad Central

Carretera Federal

Carretera Estatal

Limites Municipales

Limite Estatal

Uso de Suelo y Vegetación

• AGRH. Agricultura de Riego y Humedad

• AGR T. Agricultura de Temporal

• AH. Asentamientos Humanos

• BC. Bosque Conservado

• BP. Bosque Perturbado

• CA. Cuerpo de Agua

• MC. Matorral Conservado

• MP. Matorral Perturbado

• PI. Pastizal Inducido

• PN. Pastizal Natural

• SBCC. Selva Baja Caducifolia Conservada

• SBCEP. Selva Baja Caducifolia Perturbada

• SVEG. Zona Sin Vegetación Aparente

• Otros⁶. Otros Tipos de Vegetación

Política territorial: Relevancia estratégica territorial

Ubicación

Cobertura de uso de suelo y vegetación⁵

Delimitación de UGAT⁷

Potencial de recarga⁸

Baja: 56.3%

Media: 43.1%

Alta: 0.0%

Zona de conservación hidrológica (ZCH):

0.0%

Cuerpo de agua:

0.0%

MODELO

Lineamiento - Meta	L4 Conservar la biodiversidad y las funciones ecológicas de los ecosistemas; atendiendo especialmente la recuperación de zonas degradadas y el fomento de actividades productivas acordes a la vocación natural del territorio y sustentadas en programas y prácticas de manejo sostenible. Estas acciones deberán contribuir a la protección del capital natural, así como del patrimonio material e inmaterial de la zona.
--------------------	--

Sectores del Desarrollo					
Afinidad sectorial	Rectores		Coadyuvantes	Asociados	De interés
	Conservación		Turismo y forestal	Agrícola y asentamientos humanos	Infraestructura, energético y minero
Actividades sectoriales compatibles	Agricultura de temporal, Forestal maderable, Forestal no maderable, Conservación, Turismo alternativo, Asentamientos humanos rurales, Infraestructura puntual, Infraestructura lineal, Energía solar, Minería no metálica de alta disponibilidad				
Actividades sectoriales incompatibles	Acuacultura, Agricultura de riego, Ganadería extensiva, Ganadería intensiva, Turismo convencional, Asentamientos humanos urbanos, Infraestructura de área, Industria ligera, Industria mediana, Industria pesada, Energía eólica,Minería no metálica de baja disponibilidad, Minería metálica				
Criterios de regulación ecológica	AG50_01; AG50_02; AG50_03; AG50_04; AG50_05; AG50_06; AG50_07; AG50_08; AG50_09; AG50_10; AG50_11; AG50_12;AGT50_01; AGT50_02; AGT50_03; AGT50_04;FOM50_01; FOM50_02; FOM50_03; FOM50_04; FOM50_05; FOM50_06; FOM50_07; FOM50_08; FOM50_09; FOM50_10; FOM50_11; FOM50_12; FOM50_13; FOM50_14; FOM50_15; FOM50_16; FOM50_17; FOM50_18; FOM50_19;FNM50_01; FNM50_02; FNM50_03; FNM50_04; FNM50_05; FNM50_06; FNM50_07;CON50_01; CON50_02; CON50_03; CON50_04; CON50_05; CON50_06; CON50_07; CON50_8; CON50_9; CON50_10; CON50_11;TAL50_01; TAL50_02; TAL50_03; TAL50_04; TAL50_05; TAL50_07; TAL50_08; TAL50_09; TAL50_10; TAL50_11; TAL50_12; TAL50_13; TAL50_14; TAL50_15; TAL50_16;AHR50_01; AHR50_02; AHR50_03 AHR50_04; AHR50_05; AHR50_06; AHR50_07; AHR50_08; AHR50_09; AHR50_10; AHR50_11;IF50_01; IF50_02; IF50_03; IF50_04; IF50_05;IFP50_01; IFP50_02; IFP50_03;IFL50_01; IFL50_02; IFL50_03; IFL50_04; IFL50_05; IFL50_06; IFL50_07; IFL50_08;SOL50_01; SOL50_02; SOL50_03; SOL50_04; SOL50_05;MNMA50_01; MNMA50_02; MNMA50_03; MNMA50_04; MNMA50_05; MNMA50_06; MNMA50_07; MNMA50_08; MNMA50_09;PAT50_03;GEO50_01; GEO50_02; GEO50_03; GEO50_04; GEO50_05				
Estrategias ambientales y territoriales	E-04, E-05, E-06, E-07, E-16, E-18, E-21, E-24, E-27, E-28, E-29, E-30, E-31, E-32, E-33, E-34, E-36, E-37, E-38, E-39, E-40, E-43, E-46, E-47, E-48 y E-49				

Sistema Urbano Rural ¹⁰					Pueblos y comunidades indígenas:
Clasificación:	Localidades con población de 2,500 a 4,999 habitantes ¹¹	No.	0	Nombre de las localidades: Sin localidad	
		Pob.	0		
No aplica	Localidades con población de 5,000 habitantes y más ¹²	No.	0	Nombre de las localidades: Sin localidad	No hay presencia
		Pob.	0		

¹ Superficie calculada en kilómetros cuadrados por cada Unidad de Gestión Ambiental y Territorial UGAT, Iplaneg 2026.

² Población total calculada para cada Unidad de Gestión Ambiental y Territorial UGAT con información de Censo de Población y Vivienda, INEGI, 2020. Iplaneg 2026.

³ Densidad poblacional calculada para cada Unidad de Gestión Ambiental y Territorial UGAT con información de Censo de Población y Vivienda, INEGI, 2020. Iplaneg 2026.

⁴ Fuente: Calculada con el Continuo de Elevaciones Mexicano y Modelos Digitales de Elevación (15 m, versión 4.0), del INEGI, 2013.

⁵ Actualización de la cobertura de uso de suelo y vegetación al año 2024.

⁶ Incluye los tipos de vegetación: vegetación acuática y subacuática, otros tipos de vegetación, matorral xerófilo y bosque espinoso.

⁷ Trazo del Camino Real de Tierra Adentro y sitios con valor patrimonial: Información de la SECTURI y de la declaratoria publicada en el POEG (núm. 131, segunda parte, 01 de julio de 2024; Decreto Gubernativo núm. 171).

Los elementos representados en el mapa corresponden a símbolos cartográficos de referencia y no a la escala real de los elementos existentes en el territorio. La ubicación representada es de carácter referencial y no necesariamente corresponde al trazo definitivo del proyecto.

⁸ Fuente: Secretaría de Agua y Medio Ambiente, 2025.

⁹ COBIOCOM. Corredor Biocultural Centro Occidente de México. Fuente: Secretaría de Agua y Medio Ambiente, 2025.

¹⁰ Jerarquía de los centros de población en el Sistema Urbano Rural del Estado de Guanajuato, Iplaneg, 2026.

¹¹ Número de localidades existentes en cada Unidad de Gestión Ambiental y Territorial UGAT con información de Censo de Población y Vivienda, INEGI, 2020. Iplaneg 2026.

¹² Número de localidades existentes en cada Unidad de Gestión Ambiental y Territorial UGAT con información de Censo de Población y Vivienda, INEGI, 2020. Iplaneg 2026.

UGAT431

Grupo de UGAT

10. Aprovechamiento agropecuario de agricultura de temporal con asentamientos rurales

Política ambiental: Aprovechamiento sustentable

Región:

Subregión:

Municipio(s):

Apaseo el Alto, Coroneo, Jerécuaro

Superficie¹:

440.6 km²

Densidad de población³:

76.2 hab/km²

Población total²:

33,571 habitantes

Pendiente promedio⁴:

2.9°

Sistema Urbano Rural

C. Serv. Rurales

C. Serv. Urbanos

C. Art. del Sis.

C. Art. Reg.

C. Art. Metrop.

Ciudad Central

Carretera Federal

Carretera Estatal

Limites Municipales

Limite Estatal

Uso de Suelo y Vegetación

• AGRH. Agricultura de Riego y Humedad

• AGR T. Agricultura de Temporal

• AH. Asentamientos Humanos

• BC. Bosque Conservado

• BP. Bosque Perturbado

• CA. Cuerpo de Agua

• MC. Matorral Conservado

• MP. Matorral Perturbado

• PI. Pastizal Inducido

• PN. Pastizal Natural

• SBCC. Selva Baja Caducifolia Conservada

• SBCP. Selva Baja Caducifolia Perturbada

• SVEG. Zona Sin Vegetación Aparente

• Otros⁶. Otros Tipos de Vegetación

Política territorial: Fortalecimiento territorial

Ubicación

Cobertura de uso de suelo y vegetación⁵

Delimitación de UGAT⁷

Potencial de recarga⁸

Baja: 43.9%

Media: 24.9%

Alta: 30.9%

Zona de conservación hidrológica (ZCH): 0.0%

Cuerpo de agua: 0.0%

MODELO

Lineamiento - Meta	L10 Fomentar y mejorar el aprovechamiento sustentable de las zonas de desarrollo rural, implementando paquetes tecnológicos y acciones que permitan incrementar la productividad; mejorar el estado de los suelos, controlar sus procesos de degradación, e incrementar la resiliencia de las unidades productivas ante las condiciones del cambio climático.
--------------------	---

Sectores del Desarrollo				
Afinidad sectorial	Rectores		Coadyuvantes	
	Agrícola y pecuario		Forestal	Infraestructura y asentamientos humanos
Actividades sectoriales compatibles	Agricultura de temporal, Agricultura de riego, Ganadería extensiva, Forestal maderable, Forestal no maderable, Turismo alternativo, Asentamientos humanos rurales, Infraestructura puntual, Infraestructura lineal, Infraestructura de área,Energía solar, Minería no metálica de alta disponibilidad			
Actividades sectoriales incompatibles	Acuicultura, Ganadería intensiva, Conservación, Turismo convencional, Asentamientos humanos urbanos, Industria ligera, Industria mediana, Industria pesada, Energía eólica, Minería no metálica de baja disponibilidad, Minería metálica			
Criterios de regulación ecológica	AG50_02; AG50_03; AG50_04; AG50_05; AG50_06; AG50_07; AG50_08; AG50_09; AG50_10; AG50_11;AGT50_01; AGT50_02; AGT50_03; AGT50_04;AGR50_04; AGR50_08; AGR50_09; AGR50_11;AGI50_01; AGI50_02; AGI50_03; AGI50_04; AGI50_05; AGI50_06; AGI50_07; AGI50_08; AGI50_09;GEX50_02; GEX50_03; GEX50_04;GEX50_06; GEX50_07;FOM50_01; FOM50_02; FOM50_03; FOM50_04; FOM50_05; FOM50_06; FOM50_07; FOM50_08; FOM50_09; FOM50_10; FOM50_11; FOM50_12; FOM50_13; FOM50_14; FOM50_15; FOM50_16; FOM50_17; FOM50_18; FOM50_19;FNM50_01; FNM50_02; FNM50_03; FNM50_04; FNM50_05; FNM50_06; FNM50_07;RIP50_02; RIP50_03; RIP50_04;TAL50_01; TAL50_04; TAL50_06; TAL50_07; TAL50_11; TAL50_12; TAL50_13; TAL50_14; TAL50_16;AHR50_01; AHR50_02; AHR50_03 AHR50_04; AHR50_05; AHR50_06; AHR50_07; AHR50_08; AHR50_09; AHR50_11;IF50_01; IF50_02; IF50_03; IF50_04; IF50_05;IFP50_01; IFP50_02; IFP50_03;IFL50_01; IFL50_02; IFL50_03; IFL50_04; IFL50_05; IFL50_06; IFL50_07; IFL50_08;IFA50_01; IFA50_02;SOL50_01; SOL50_02; SOL50_03; SOL50_04; SOL50_05;MNM50A_01; MNMA50_02; MNMA50_03; MNMA50_04; MNMA50_05; MNMA50_06; MNMA50_07; MNMA50_10;PAT50_03;GEO50_01; GEO50_02; GEO50_03; GEO50_04; GEO50_05			
Estrategias ambientales y territoriales	E-01, E-04, E-06, E-07, E-10, E-11, E-14, E-16, E-17, E-18, E-19, E-20, E-21, E-22, E-26, E-27, E-28, E-29, E-30, E-31, E-32, E-33, E-34, E-35, E-36, E-37, E-38, E-39, E-40, E-41, E-43, E-44, E-46, E-47, E-48 y E-49			

Sistema Urbano Rural ¹⁰					Pueblos y comunidades indígenas:
Clasificación:	Localidades con población de 2,500 a 4,999 habitantes ¹¹	No.	0	Nombre de las localidades: Sin localidad	
		Pob.	0		
No aplica	Localidades con población de 5,000 habitantes y más ¹²	No.	0	Nombre de las localidades: Sin localidad	Si hay presencia
		Pob.	0		

¹ Superficie calculada en kilómetros cuadrados por cada Unidad de Gestión Ambiental y Territorial UGAT, Iplaneg 2026.

² Población total calculada para cada Unidad de Gestión Ambiental y Territorial UGAT con información de Censo de Población y Vivienda, INEGI, 2020. Iplaneg 2026.

³ Densidad poblacional calculada para cada Unidad de Gestión Ambiental y Territorial UGAT con información de Censo de Población y Vivienda, INEGI, 2020. Iplaneg 2026.

⁴ Fuente: Calculada con el Continuo de Elevaciones Mexicano y Modelos Digitales de Elevación (15 m, versión 4.0), del INEGI, 2013.

⁵ Actualización de la cobertura de uso de suelo y vegetación al año 2024.

⁶ Incluye los tipos de vegetación: vegetación acuática y subacuática, otros tipos de vegetación, matorral xerófilo y bosque espinoso.

⁷ Trazo del Camino Real de Tierra Adentro y sitios con valor patrimonial: Información de la SECTURI y de la declaratoria publicada en el POEG (núm. 131, segunda parte, 01 de julio de 2024; Decreto Gubernativo núm. 171).

Los elementos representados en el mapa corresponden a símbolos cartográficos de referencia y no a la escala real de los elementos existentes en el territorio. La ubicación representada es de carácter referencial y no necesariamente corresponde al trazo definitivo del proyecto.

⁸ Fuente: Secretaría de Agua y Medio Ambiente, 2025.

⁹ COBIOCOM. Corredor Biocultural Centro Occidente de México. Fuente: Secretaría de Agua y Medio Ambiente, 2025.

¹⁰ Jerarquía de los centros de población en el Sistema Urbano Rural del Estado de Guanajuato, Iplaneg, 2026.

¹¹ Número de localidades existentes en cada Unidad de Gestión Ambiental y Territorial UGAT con información de Censo de Población y Vivienda, INEGI, 2020. Iplaneg 2026.

¹² Número de localidades existentes en cada Unidad de Gestión Ambiental y Territorial UGAT con información de Censo de Población y Vivienda, INEGI, 2020. Iplaneg 2026.

Política ambiental:

Aprovechamiento sustentable

Política territorial:

Fortalecimiento territorial

Región:

IV.- Sur

Subregión:

VIII.- Agave Azul

Municipio(s):

Abasolo

Superficie¹:

0.4 km²

Densidad de población³:

0.0 hab/km²

Población total²:

0 habitantes

Pendiente promedio⁴:

0.2°

Sistema Urbano Rural

C. Serv. Rurales

C. Serv. Urbanos

C. Art. del Sis.

C. Art. Reg.

C. Art. Metrop.

Ciudad Central

Carretera Federal

Carretera Estatal

Limites Municipales

Limite Estatal

Uso de Suelo y Vegetación

• AGRH. Agricultura de Riego y Humedad

• AGR T. Agricultura de Temporal

• AH. Asentamientos Humanos

• BC. Bosque Conservado

• BP. Bosque Perturbado

• CA. Cuerpo de Agua

• MC. Matorral Conservado

• MP. Matorral Perturbado

• PI. Pastizal Inducido

• PN. Pastizal Natural

• SBCC. Selva Baja Caducifolia Conservada

• SBCP. Selva Baja Caducifolia Perturbada

• SVEG. Zona Sin Vegetación Aparente

• Otros⁶. Otros Tipos de Vegetación

Porcentaje de cobertura COBIOCOM⁹:

0.0%

Áreas Prioritarias para el Mantenimiento de Bienes y Servicios Ambientales (APMSA):

0.0%

Ubicación

Cobertura de uso de suelo y vegetación⁵

Delimitación de UGAT⁷

Potencial de recarga⁸

Baja: 0.0%

Media: 100.0%

Alta: 0.0%

Zona de conservación hidrológica (ZCH): 0.0%

Cuerpo de agua: 0.0%

MODELO

Lineamiento - Meta	L13 Impulsar la creación y fortalecimiento de infraestructura estratégica que facilite el desarrollo de actividades industriales bajo criterios de sustentabilidad y mitigación a efectos de cambio climático, promoviendo el uso eficiente y el reúso del agua, así como el manejo responsable de insumos. Acciones a realizarse con un enfoque de economía circular, responsabilidad social, asegurando beneficios al medio ambiente y a las comunidades locales cercanas.
--------------------	--

Sectores del Desarrollo								
Afinidad sectorial	Rectores		Coadyuvantes		De interés			
	Industrial		Infraestructura		Agrícola y pecuario			
Actividades sectoriales compatibles	Agricultura de temporal, Ganadería extensiva, Ganadería intensiva, Infraestructura puntual, Infraestructura lineal, Infraestructura de área, Industria ligera, Industria mediana, Industria pesada, Energía solar							
Actividades sectoriales incompatibles	Acuicultura, Agricultura de riego, Forestal maderable, Forestal no maderable, Conservación, Turismo alternativo, Turismo convencional, Asentamientos humanos rurales, Asentamientos humanos urbanos, Energía eólica,Minería no metálica de baja disponibilidad, Minería no metálica de alta disponibilidad, Minería metálica							
Criterios de regulación ecológica	AG50_02; AG50_03; AG50_04; AG50_05; AG50_06; AG50_07; AG50_08; AG50_09; AG50_10; AG50_11; AG50_13; AG50_14; AG50_15; AG50_17; AG50_18;AGT50_05; AGT50_06; AGT50_08;AGI50_01; AGI50_02; AGI50_03; AGI50_04; AGI50_05; AGI50_06; AGI50_07; AGI50_08; AGI50_09;GEX50_01; GEX50_02; GEX50_03; GEX50_04; GEX50_05; GEX50_06; GEX50_07;GIN50_08;IF50_01; IF50_02; IF50_03; IF50_04; IF50_05;IFP50_01; IFP50_02; IFP50_03;IFL50_01; IFL50_02; IFL50_03; IFL50_04; IFL50_05; IFL50_06; IFL50_07; IFL50_08;IFA50_01; IFA50_02;IN50_01; IN50_02; IN50_03; IN50_04; IN50_05; IN50_06; IN50_07; IN50_08; IN50_09; IN50_10; IN50_11; IN50_12; IN50_13; IN50_14; IN50_15; IN50_16; IN50_17; IN50_18;INL50_01; INL50_02;INM50_01; INM50_02;INP50_01; INP50_02;SOL50_01; SOL50_02; SOL50_03; SOL50_04; SOL50_05;PAT50_03;TL50_01; TL50_02; TL50_03; TL50_04; TL50_05							
Estrategias ambientales y territoriales	E-01, E-02, E-04, E-08, E-09, E-11, E-12, E-14, E-16, E-17, E-18, E-22, E-26, E-27, E-28, E-30, E-31, E-32, E-33, E-34, E-35, E-36, E-37, E-38, E-39, E-40, E-41, E-44, E-46, E-47, E-48 y E-49							

Sistema Urbano Rural ¹⁰					Pueblos y comunidades indígenas:
Clasificación:	Localidades con población de 2,500 a 4,999 habitantes ¹¹	No.	0	Nombre de las localidades: Sin localidad	
		Pob.	0		
No aplica	Localidades con población de 5,000 habitantes y más ¹²	No.	0	Nombre de las localidades: Sin localidad	No hay presencia
		Pob.	0		

¹ Superficie calculada en kilómetros cuadrados por cada Unidad de Gestión Ambiental y Territorial UGAT, Iplaneg 2026.

² Población total calculada para cada Unidad de Gestión Ambiental y Territorial UGAT con información de Censo de Población y Vivienda, INEGI, 2020. Iplaneg 2026.

³ Densidad poblacional calculada para cada Unidad de Gestión Ambiental y Territorial UGAT con información de Censo de Población y Vivienda, INEGI, 2020. Iplaneg 2026.

⁴ Fuente: Calculada con el Continuo de Elevaciones Mexicano y Modelos Digitales de Elevación (15 m, versión 4.0), del INEGI, 2013.

⁵ Actualización de la cobertura de uso de suelo y vegetación al año 2024.

⁶ Incluye los tipos de vegetación: vegetación acuática y subacuática, otros tipos de vegetación, matorral xerófilo y bosque espinoso.

⁷ Trazo del Camino Real de Tierra Adentro y sitios con valor patrimonial: Información de la SECTURI y de la declaratoria publicada en el POEG (núm. 131, segunda parte, 01 de julio de 2024; Decreto Gubernativo núm. 171). Los elementos representados en el mapa corresponden a símbolos cartográficos de referencia y no a la escala real de los elementos existentes en el territorio. La ubicación representada es de carácter referencial y no necesariamente corresponde al trazo definitivo del proyecto.

⁸ Fuente: Secretaría de Agua y Medio Ambiente, 2025.

⁹ COBIOCOM. Corredor Biocultural Centro Occidente de México. Fuente: Secretaría de Agua y Medio Ambiente, 2025.

¹⁰ Jerarquía de los centros de población en el Sistema Urbano Rural del Estado de Guanajuato, Iplaneg, 2026.

¹¹ Número de localidades existentes en cada Unidad de Gestión Ambiental y Territorial UGAT con información de Censo de Población y Vivienda, INEGI, 2020. Iplaneg 2026.

¹² Número de localidades existentes en cada Unidad de Gestión Ambiental y Territorial UGAT con información de Censo de Población y Vivienda, INEGI, 2020. Iplaneg 2026.

Política ambiental: Aprovechamiento sustentable

Región:

Subregión:

Municipio(s):

Abasolo, Huanímaro

Superficie¹:

23.2 km²

Densidad de población³:

242.5 hab/km²

Población total²:

5,626 habitantes

Pendiente promedio⁴:

3.0°

Simbología

Sistema Urbano Rural

C. Serv. Rurales

C. Serv. Urbanos

C. Art. del Sis.

C. Art. Reg.

C. Art. Metropol.

Ciudad Central

Carretera Federal

Carretera Estatal

Límites Municipales

Límite Estatal

Uso de Suelo y Vegetación

• AGRH. Agricultura de Riego y Humedad

• AGR T. Agricultura de Temporal

• AH. Asentamientos Humanos

• BC. Bosque Conservado

• BP. Bosque Perturbado

• CA. Cuerpo de Agua

• MC. Matorral Conservado

• MP. Matorral Perturbado

• PI. Pastizal Inducido

• PN. Pastizal Natural

• SBCC. Selva Baja Caducifolia Conservada

• SBCP. Selva Baja Caducifolia Perturbada

• SVEG. Zona Sin Vegetación Aparente

• Otros⁶. Otros Tipos de Vegetación

Porcentaje de cobertura COBIOCOM⁹:

0.0%

Áreas Prioritarias para el Mantenimiento de Bienes y Servicios Ambientales (APMSA):

7.0%

Política territorial: Fortalecimiento territorial

Ubicación

Cobertura de uso de suelo y vegetación⁵

Delimitación de UGAT⁷

Potencial de recarga⁸

Baja: 0.0%

Media: 84.7%

Alta: 12.7%

Zona de conservación hidrológica (ZCH):

2.6%

Cuerpo de agua:

0.0%

MODELO

Lineamiento - Meta	L10 Fomentar y mejorar el aprovechamiento sustentable de las zonas de desarrollo rural, implementando paquetes tecnológicos y acciones que permitan incrementar la productividad; mejorar el estado de los suelos, controlar sus procesos de degradación, e incrementar la resiliencia de las unidades productivas ante las condiciones del cambio climático.
--------------------	---

Sectores del Desarrollo					
Afinidad sectorial	Rectores		Coadyuvantes	Asociados	De interés
	Agrícola		Pecuario	Infraestructura, turismo y asentamientos humanos	Industrial, minero y energético
Actividades sectoriales compatibles	Agricultura de temporal, Agricultura de riego, Ganadería extensiva, Turismo alternativo, Asentamientos humanos rurales, Infraestructura puntual, Infraestructura lineal, Infraestructura de área, Energía eólica, Energía solar,Minería no metálica de alta disponibilidad				
Actividades sectoriales incompatibles	Acuicultura, Ganadería intensiva, Forestal maderable, Forestal no maderable, Conservación, Turismo convencional, Asentamientos humanos urbanos, Industria ligera, Industria mediana, Industria pesada,Minería no metálica de baja disponibilidad, Minería metálica				
Criterios de regulación ecológica	AG50_02; AG50_03; AG50_04; AG50_05; AG50_06; AG50_07; AG50_08; AG50_09; AG50_10; AG50_11;AGT50_01; AGT50_02; AGT50_03; AGT50_04; AGT50_05; AGT50_06; AGT50_08;AGR50_04; AGR50_08; AGR50_09; AGR50_11; AGR50_12;AGI50_01; AGI50_02; AGI50_03; AGI50_04; AGI50_05; AGI50_06; AGI50_07; AGI50_08; AGI50_09;GEX50_02; GEX50_03; GEX50_04;GEX50_06; GEX50_07;RIP50_02; RIP50_03; RIP50_04;TAL50_01; TAL50_04; TAL50_06; TAL50_07; TAL50_11; TAL50_12; TAL50_13; TAL50_14; TAL50_16;AHR50_01; AHR50_02; AHR50_03 AHR50_04; AHR50_05; AHR50_06; AHR50_07; AHR50_08; AHR50_09; AHR50_11;IF50_01; IF50_02; IF50_03; IF50_04; IF50_05;IFP50_01; IFP50_02; IFP50_03;IFL50_01; IFL50_02; IFL50_03; IFL50_04; IFL50_05; IFL50_06; IFL50_07; IFL50_08;IFA50_01; IFA50_02;EOL50_01; EOL50_02; EOL50_03; EOL50_04; EOL50_05;SOL50_01; SOL50_02; SOL50_03; SOL50_04; SOL50_05;MNM50A_01; MNMA50_02; MNMA50_03; MNMA50_04; MNMA50_05; MNMA50_06; MNMA50_07; MNMA50_10;PAT50_03				
Estrategias ambientales y territoriales	E-01, E-04, E-06, E-07, E-10, E-14, E-16, E-17, E-18, E-21, E-22, E-26, E-27, E-28, E-29, E-30, E-31, E-32, E-33, E-34, E-35, E-36, E-37, E-38, E-39, E-40, E-41, E-43, E-44, E-46, E-47, E-48 y E-49				

Sistema Urbano Rural ¹⁰					Pueblos y comunidades indígenas:
Clasificación:	Localidades con población de 2,500 a 4,999 habitantes ¹¹	No. Pob.	0	Nombre de las localidades: Sin localidad	
No aplica	Localidades con población de 5,000 habitantes y más ¹²	No. Pob.	0	No hay presencia	

¹ Superficie calculada en kilómetros cuadrados por cada Unidad de Gestión Ambiental y Territorial UGAT, Iplaneg 2026.

² Población total calculada para cada Unidad de Gestión Ambiental y Territorial UGAT con información de Censo de Población y Vivienda, INEGI, 2020. Iplaneg 2026.

³ Densidad poblacional calculada para cada Unidad de Gestión Ambiental y Territorial UGAT con información de Censo de Población y Vivienda, INEGI, 2020. Iplaneg 2026.

⁴ Fuente: Calculada con el Continuo de Elevaciones Mexicano y Modelos Digitales de Elevación (15 m, versión 4.0), del INEGI, 2013.

⁵ Actualización de la cobertura de uso de suelo y vegetación al año 2024.

⁶ Incluye los tipos de vegetación: vegetación acuática y subacuática, otros tipos de vegetación, matorral xerófilo y bosque espinoso.

⁷ Trazo del Camino Real de Tierra Adentro y sitios con valor patrimonial: Información de la SECTURI y de la declaratoria publicada en el POEG (núm. 131, segunda parte, 01 de julio de 2024; Decreto Gubernativo núm. 171). Los elementos representados en el mapa corresponden a símbolos cartográficos de referencia y no a la escala real de los elementos existentes en el territorio. La ubicación representada es de carácter referencial y no necesariamente corresponde al trazo definitivo del proyecto.

⁸ Fuente: Secretaría de Agua y Medio Ambiente, 2025.

⁹ COBIOCOM. Corredor Biocultural Centro Occidente de México. Fuente: Secretaría de Agua y Medio Ambiente, 2025.

¹⁰ Jerarquía de los centros de población en el Sistema Urbano Rural del Estado de Guanajuato, Iplaneg, 2026.

¹¹ Número de localidades existentes en cada Unidad de Gestión Ambiental y Territorial UGAT con información de Censo de Población y Vivienda, INEGI, 2020. Iplaneg 2026.

¹² Número de localidades existentes en cada Unidad de Gestión Ambiental y Territorial UGAT con información de Censo de Población y Vivienda, INEGI, 2020. Iplaneg 2026.

Política ambiental: Aprovechamiento sustentable

Región:

IV.- Sur

Subregión:

VIII.- Agave Azul

Municipio(s):

Pénjamo

Superficie¹:

15.3 km²

Densidad de población³:

2,989.7 hab/km²

Población total²:

45,743 habitantes

Pendiente promedio⁴:

2.9°

Sistema Urbano Rural

C. Serv. Rurales

C. Serv. Urbanos

C. Art. del Sis.

C. Art. Reg.

C. Art. Metrop.

Ciudad Central

Carretera Federal

Carretera Estatal

Limites Municipales

Limite Estatal

Uso de Suelo y Vegetación

• AGRH. Agricultura de Riego y Humedad

• AGR T. Agricultura de Temporal

• AH. Asentamientos Humanos

• BC. Bosque Conservado

• BP. Bosque Perturbado

• CA. Cuerpo de Agua

• MC. Matorral Conservado

• MP. Matorral Perturbado

• PI. Pastizal Inducido

• PN. Pastizal Natural

• SBCC. Selva Baja Caducifolia Conservada

• SBCCP. Selva Baja Caducifolia Perturbada

• SVEG. Zona Sin Vegetación Aparente

• Otros⁶. Otros Tipos de Vegetación

Porcentaje de cobertura COBIOCOM⁹:

0.0%

Áreas Prioritarias para el Mantenimiento de Bienes y Servicios Ambientales (APMSA):

0.0%

Política territorial: Ordenamiento del desarrollo urbano

Ubicación

Cobertura de uso de suelo y vegetación⁵

Delimitación de UGAT⁷

Potencial de recarga⁸

Baja: 31.7%

Media: 5.6%

Alta: 3.0%

Zona de conservación hidrológica (ZCH):

59.6%

Cuerpo de agua:

0.0%

MODELO

Lineamiento - Meta	L14 Consolidar la planeación, regulación, gestión y desarrollo ordenado del centro de población y sus zonas de crecimiento considerando para ello los principios de política pública establecidos en la materia así como su vinculación funcional con el Sistema Estatal Territorial, conduciéndose en apego a la normatividad vigente en materia ambiental y territorial para los asentamientos humanos, por lo que se estará sujeto a los criterios y acciones de desarrollo urbano que sean determinadas en la planeación municipal.
--------------------	---

Sectores del Desarrollo				
Afinidad sectorial	Rectores	Coadyuvantes	Asociados	De interés
	Asentamiento humano	Turismo	Infraestructura	Industrial y energético
Actividades sectoriales compatibles	Turismo convencional, Asentamientos humanos rurales, Asentamientos humanos urbanos, Infraestructura puntual, Infraestructura lineal, Infraestructura de área, Industria ligera, Industria mediana, Energía solar			
Actividades sectoriales incompatibles	Acuacultura, Agricultura de temporal, Agricultura de riego, Ganadería extensiva, Ganadería intensiva, Forestal maderable, Forestal no maderable, Conservación, Turismo alternativo, Industria pesada, Energía eólica,Minería no metálica de baja disponibilidad, Minería no metálica de alta disponibilidad, Minería metálica			
Criterios de regulación ecológica	RESS0_01; RESS0_02; RESS0_03;TUR50_01;TUR50_02; TUR50_03; TUR50_04; TUR50_05; TUR50_06; TUR50_07;AHR50_01; AHR50_02; AHR50_03 AHR50_04; AHR50_05; AHR50_06; AHR50_07; AHR50_08; AHR50_09; AHR50_11;AHU50_01; AHU50_02; AHU50_03; AHU50_04; AHU50_05;AHU50_06; AHU50_07; AHU50_08; AHU50_09;IF50_01; IF50_02; IF50_03; IF50_04; IF50_05;IFP50_01; IFP50_02; IFP50_03;IFL50_01; IFL50_02; IFL50_03; IFL50_04; IFL50_05; IFL50_06; IFL50_07; IFL50_08;IFA50_01; IFA50_02;IN50_01; IN50_02; IN50_03; IN50_04; IN50_05; IN50_06; IN50_07; IN50_08; IN50_09; IN50_10; IN50_11; IN50_12; IN50_13; IN50_14; IN50_15; IN50_16; IN50_17; IN50_18;INL50_01; INL50_02;INM50_01; INM50_02;SOL50_01; SOL50_02; SOL50_03; SOL50_04; SOL50_05;PAT50_01; PAT50_02; PAT50_03;PAT50_04;			
Estrategias ambientales y territoriales	E-01, E-02, E-04, E-08, E-09, E-12, E-14, E-15, E-16, E-17, E-18, E-19, E-21, E-22, E-23, E-24, E-25, E-26, E-27, E-28, E-29, E-30, E-31, E-32, E-33, E-34, E-35, E-36, E-37, E-38, E-39, E-41, E-44, E-46, E-47, E-48 y E-49			

Sistema Urbano Rural ¹⁰					Pueblos y comunidades indígenas:
Clasificación:	Localidades con población de 2,500 a 4,999 habitantes ¹¹	No. 0	Pob. 0	Nombre de las localidades: Sin localidad	
Centro Articulador Metropolitano	Localidades con población de 5,000 habitantes y más ¹²	No. 1	Pob. 43,249	No hay presencia	
		Nombre de las localidades: Pénjamo			

¹ Superficie calculada en kilómetros cuadrados por cada Unidad de Gestión Ambiental y Territorial UGAT, Iplaneg 2026.

² Población total calculada para cada Unidad de Gestión Ambiental y Territorial UGAT con información de Censo de Población y Vivienda, INEGI, 2020. Iplaneg 2026.

³ Densidad poblacional calculada para cada Unidad de Gestión Ambiental y Territorial UGAT con información de Censo de Población y Vivienda, INEGI, 2020. Iplaneg 2026.

⁴ Fuente: Calculada con el Continuo de Elevaciones Mexicano y Modelos Digitales de Elevación (15 m, versión 4.0), del INEGI, 2013.

⁵ Actualización de la cobertura de uso de suelo y vegetación al año 2024.

⁶ Incluye los tipos de vegetación: vegetación acuática y subacuática, otros tipos de vegetación, matorral xerófilo y bosque espinoso.

⁷ Trazo del Camino Real de Tierra Adentro y sitios con valor patrimonial: Información de la SECTURI y de la declaratoria publicada en el POEG (núm. 131, segunda parte, 01 de julio de 2024; Decreto Gubernativo núm. 171). Los elementos representados en el mapa corresponden a símbolos cartográficos de referencia y no a la escala real de los elementos existentes en el territorio. La ubicación representada es de carácter referencial y no necesariamente corresponde al trazo definitivo del proyecto.

⁸ Fuente: Secretaría de Agua y Medio Ambiente, 2025.

⁹ COBIOCOM. Corredor Biocultural Centro Occidente de México. Fuente: Secretaría de Agua y Medio Ambiente, 2025.

¹⁰ Jerarquía de los centros de población en el Sistema Urbano Rural del Estado de Guanajuato, Iplaneg, 2026.

¹¹ Número de localidades existentes en cada Unidad de Gestión Ambiental y Territorial UGAT con información de Censo de Población y Vivienda, INEGI, 2020. Iplaneg 2026.

¹² Número de localidades existentes en cada Unidad de Gestión Ambiental y Territorial UGAT con información de Censo de Población y Vivienda, INEGI, 2020. Iplaneg 2026.

Política ambiental: Aprovechamiento sustentable

Región: IV.- Sur

Subregión: IX.- Lacustre

Municipio(s): Valle de Santiago

Superficie¹: 4.1 km²

Densidad de población³: 0.0 hab/km²

Población total²: 0 habitantes

Pendiente promedio⁴: 0.6°

Sistema Urbano Rural

C. Serv. Rurales

C. Serv. Urbanos

C. Art. del Sis.

C. Art. Reg.

C. Art. Metrop.

Ciudad Central

Carretera Federal

Carretera Estatal

Limites Municipales

Limite Estatal

Uso de Suelo y Vegetación

• AGRH. Agricultura de Riego y Humedad

• AGR T. Agricultura de Temporal

• AH. Asentamientos Humanos

• BC. Bosque Conservado

• BP. Bosque Perturbado

• CA. Cuerpo de Agua

• MC. Matorral Conservado

• MP. Matorral Perturbado

• PI. Pastizal Inducido

• PN. Pastizal Natural

• SBCC. Selva Baja Caducifolia Conservada

• SBCCP. Selva Baja Caducifolia Perturbada

• SVEG. Zona Sin Vegetación Aparente

• Otros⁶. Otros Tipos de Vegetación

Porcentaje de cobertura COBIOCOM⁹: 0.0%

Áreas Prioritarias para el Mantenimiento de Bienes y Servicios Ambientales (APMSA): 0.0%

Ubicación

Cobertura de uso de suelo y vegetación⁵

Delimitación de UGAT⁷

Potencial de recarga⁸

Baja: 0.0%Media: 95.6%Alta: 4.4%

Zona de conservación hidrológica (ZCH): 0.0%

Cuerpo de agua: 0.0%

MODELO

Lineamiento - Meta	L13 Impulsar la creación y fortalecimiento de infraestructura estratégica que facilite el desarrollo de actividades industriales bajo criterios de sustentabilidad y mitigación a efectos de cambio climático, promoviendo el uso eficiente y el reúso del agua, así como el manejo responsable de insumos. Acciones a realizarse con un enfoque de economía circular, responsabilidad social, asegurando beneficios al medio ambiente y a las comunidades locales cercanas.
--------------------	--

Sectores del Desarrollo				
Afinidad sectorial	Rectores	Coadyuvantes	Asociados	De interés
	Industrial	Infraestructura	Agrícola y pecuario	Energético y minero
Actividades sectoriales compatibles	Agricultura de riego, Ganadería extensiva, Ganadería intensiva, Infraestructura puntual, Infraestructura lineal, Infraestructura de área, Industria ligera, Industria mediana, Industria pesada, Energía solar,Minería no metálica de alta disponibilidad			
Actividades sectoriales incompatibles	Acuicultura, Agricultura de temporal, Forestal maderable, Forestal no maderable, Conservación, Turismo alternativo, Turismo convencional, Asentamientos humanos rurales, Asentamientos humanos urbanos, Energía eólica,Minería no metálica de baja disponibilidad, Minería metálica			
Criterios de regulación ecológica	AG50_03; AG50_04; AG50_05; AG50_06; AG50_07; AG50_08; AG50_09; AG50_10; AG50_11;AGR50_02; AGR50_03; AGR50_04;AGI50_01; AGI50_02; AGI50_03; AGI50_04; AGI50_05; AGI50_06; AGI50_07; AGI50_08; AGI50_09; AGI50_10; AGI50_11; AGI50_12; AGI50_13; AGI50_14; AGI50_15;GEX50_01; GEX50_02; GEX50_03; GEX50_04; GEX50_05; GEX50_06; GEX50_07;GIN50_01; GIN50_02; GIN50_03; GIN50_04; GIN50_05; GIN50_06; GIN50_07;IF50_01; IF50_02; IF50_03; IF50_04; IF50_05;IFP50_01; IFP50_02; IFP50_03;IFL50_01; IFL50_02; IFL50_03; IFL50_04; IFL50_05; IFL50_06; IFL50_07; IFL50_08;IFA50_01; IFA50_02;IN50_01; IN50_02; IN50_03; IN50_04; IN50_05; IN50_06; IN50_07; IN50_08; IN50_09; IN50_10; IN50_11; IN50_12; IN50_13; IN50_14; IN50_15; IN50_16; IN50_17; IN50_18;INL50_01; INL50_02;INM50_01; INM50_02;INP50_01; INP50_02;SOL50_01; SOL50_02; SOL50_03; SOL50_04; SOL50_05;MNM50A_01; MNMA50_02;PAT50_03;TL50_01; TL50_02; TL50_03; TL50_04; TL50_05			
Estrategias ambientales y territoriales	E-01, E-02, E-08, E-09, E-12, E-14, E-16, E-17, E-18, E-22, E-26, E-27, E-28, E-29, E-30, E-31, E-32, E-33, E-34, E-35, E-36, E-37, E-38, E-39, E-40, E-41, E-43, E-44, E-46, E-47, E-48 y E-49			

Sistema Urbano Rural ¹⁰					Pueblos y comunidades indígenas:
Clasificación:	Localidades con población de 2,500 a 4,999 habitantes ¹¹	No. 0	Pob. 0	Nombre de las localidades: Sin localidad	
No aplica	Localidades con población de 5,000 habitantes y más ¹²	No. 0	Pob. 0	Nombre de las localidades: Sin localidad	No hay presencia

¹ Superficie calculada en kilómetros cuadrados por cada Unidad de Gestión Ambiental y Territorial UGAT, Iplaneg 2026.

² Población total calculada para cada Unidad de Gestión Ambiental y Territorial UGAT con información de Censo de Población y Vivienda, INEGI, 2020. Iplaneg 2026.

³ Densidad poblacional calculada para cada Unidad de Gestión Ambiental y Territorial UGAT con información de Censo de Población y Vivienda, INEGI, 2020. Iplaneg 2026.

⁴ Fuente: Calculada con el Continuo de Elevaciones Mexicano y Modelos Digitales de Elevación (15 m, versión 4.0), del INEGI, 2013.

⁵ Actualización de la cobertura de uso de suelo y vegetación al año 2024.

⁶ Incluye los tipos de vegetación: vegetación acuática y subacuática, otros tipos de vegetación, matorral xerófilo y bosque espinoso.

⁷ Trazo del Camino Real de Tierra Adentro y sitios con valor patrimonial: Información de la SECTURI y de la declaratoria publicada en el POEG (núm. 131, segunda parte, 01 de julio de 2024; Decreto Gubernativo núm. 171).

Los elementos representados en el mapa corresponden a símbolos cartográficos de referencia y no a la escala real de los elementos existentes en el territorio. La ubicación representada es de carácter referencial y no necesariamente corresponde al trazado definitivo del proyecto.

⁸ Fuente: Secretaría de Agua y Medio Ambiente, 2025.

⁹ COBIOCOM. Corredor Biocultural Centro Occidente de México. Fuente: Secretaría de Agua y Medio Ambiente, 2025.

¹⁰ Jerarquía de los centros de población en el Sistema Urbano Rural del Estado de Guanajuato, Iplaneg, 2026.

¹¹ Número de localidades existentes en cada Unidad de Gestión Ambiental y Territorial UGAT con información de Censo de Población y Vivienda, INEGI, 2020. Iplaneg 2026.

¹² Número de localidades existentes en cada Unidad de Gestión Ambiental y Territorial UGAT con información de Censo de Población y Vivienda, INEGI, 2020. Iplaneg 2026.

Política ambiental: Preservación

Región:

Subregión:

Municipio(s):

Apaseo el Alto

Superficie¹:
2.4 km²

Densidad de población³:
0.0 hab/km²

Población total²:
0 habitantes

Pendiente promedio⁴:
0.3°

Sistema Urbano Rural

C. Serv. Rurales

C. Serv. Urbanos

C. Art. del Sis.

C. Art. Reg.

C. Art. Metrop.

Ciudad Central

Carretera Federal

Carretera Estatal

Limites Municipales

Limite Estatal

Uso de Suelo y Vegetación

• AGRH. Agricultura de Riego y Humedad

• AGR T. Agricultura de Temporal

• AH. Asentamientos Humanos

• BC. Bosque Conservado

• BP. Bosque Perturbado

• CA. Cuerpo de Agua

• MC. Matorral Conservado

• MP. Matorral Perturbado

• PI. Pastizal Inducido

• PN. Pastizal Natural

• SBCC. Selva Baja Caducifolia Conservada

• SBCCP. Selva Baja Caducifolia Perturbada

• SVEG. Zona Sin Vegetación Aparente

• Otros⁶. Otros Tipos de Vegetación

Política territorial: Relevancia estratégica territorial

Ubicación

Cobertura de uso de suelo y vegetación⁵

Delimitación de UGAT⁷

Potencial de recarga⁸

Porcentaje de cobertura COBIOCOM⁹:

100.0%

Áreas Prioritarias para el Mantenimiento de Bienes y Servicios Ambientales (APMSA):

3.0%

CA

AGR_R_H

Potencial de Recarga

Baja

ZCH

Baja: 13.3%

Media: 0.0%

Alta: 0.0%

Zona de conservación hidrológica (ZCH):

86.7%

Cuerpo de agua:

0.0%

MODELO

Lineamiento - Meta	L6 Recuperar y conservar los ecosistemas acuáticos y terrestres asociados al cuerpo de agua a mediano plazo y fomentar actividades que no afecten su integridad y disponibilidad hídrica; considerando también medidas para el manejo integral de sus cuencas alimentadoras
--------------------	---

Sectores del Desarrollo				
Afinidad sectorial	Rectores	Coadyuvantes	Asociados	De interés
	Acuicultura y pesca	Turismo	Conservación	Infraestructura
Actividades sectoriales compatibles	Acuicultura y pesca, Conservación, Turismo alternativo, Infraestructura puntual, Infraestructura lineal			
Actividades sectoriales incompatibles	Agricultura de temporal, Agricultura de riego, Ganadería extensiva, Ganadería intensiva, Forestal maderable, Forestal no maderable, Turismo convencional, Asentamientos humanos rurales, Asentamientos humanos urbanos, Infraestructura de área,Industria ligera, Industria mediana, Industria pesada, Energía eólica, Energía solar, Minería no metálica de baja disponibilidad, Minería no metálica de alta disponibilidad, Minería metálica			
Criterios de regulación ecológica	ACU50_01; ACU50_02; ACU50_03; ACU50_04; ACU50_05; ACU50_06; ACU50_07;CON50_01; CON50_03; CON50_04; CON50_05; CON50_06;RIP50_06; RIP50_07;TAL50_01; TAL50_03; TAL50_04; TAL50_06; TAL50_07; TAL50_08; TAL50_09; TAL50_10; TAL50_11; TAL50_12; TAL50_13; TAL50_14; TAL50_15;IF50_01; IF50_02; IF50_03; IF50_04; IF50_05;IFP50_01; IFP50_02; IFP50_03;IFL50_01; IFL50_02; IFL50_03; IFL50_04; IFL50_05; IFL50_06; IFL50_07; IFL50_08;PAT50_03;GEO50_01; GEO50_02; GEO50_03; GEO50_04; GEO50_05			
Estrategias ambientales y territoriales	E-04, E-06, E-07, E-11, E-32, E-36, E-37, E-38, E-46, E-47, E-48 y E-49			

Sistema Urbano Rural ¹⁰					Pueblos y comunidades indígenas:
Clasificación:	Localidades con población de 2,500 a 4,999 habitantes ¹¹	No.	0	Nombre de las localidades: Sin localidad	
No aplica	Localidades con población de 5,000 habitantes y más ¹²	Pob.	0		
		No.	0	Nombre de las localidades: Sin localidad	No hay presencia
		Pob.	0		

¹ Superficie calculada en kilómetros cuadrados por cada Unidad de Gestión Ambiental y Territorial UGAT, Iplaneg 2026.

² Población total calculada para cada Unidad de Gestión Ambiental y Territorial UGAT con información de Censo de Población y Vivienda, INEGI, 2020. Iplaneg 2026.

³ Densidad poblacional calculada para cada Unidad de Gestión Ambiental y Territorial UGAT con información de Censo de Población y Vivienda, INEGI, 2020. Iplaneg 2026.

⁴ Fuente: Calculada con el Continuo de Elevaciones Mexicano y Modelos Digitales de Elevación (15 m, versión 4.0), del INEGI, 2013.

⁵ Actualización de la cobertura de uso de suelo y vegetación al año 2024.

⁶ Incluye los tipos de vegetación: vegetación acuática y subacuática, otros tipos de vegetación, matorral xerófilo y bosque espinoso.

⁷ Trazo del Camino Real de Tierra Adentro y sitios con valor patrimonial: Información de la SECTURI y de la declaratoria publicada en el POEG (núm. 131, segunda parte, 01 de julio de 2024; Decreto Gubernativo núm. 171). Los elementos representados en el mapa corresponden a símbolos cartográficos de referencia y no a la escala real de los elementos existentes en el territorio. La ubicación representada es de carácter referencial y no necesariamente corresponde al trazo definitivo del proyecto.

⁸ Fuente: Secretaría de Agua y Medio Ambiente, 2025.

⁹ COBIOCOM. Corredor Biocultural Centro Occidente de México. Fuente: Secretaría de Agua y Medio Ambiente, 2025.

¹⁰ Jerarquía de los centros de población en el Sistema Urbano Rural del Estado de Guanajuato, Iplaneg, 2026.

¹¹ Número de localidades existentes en cada Unidad de Gestión Ambiental y Territorial UGAT con información de Censo de Población y Vivienda, INEGI, 2020. Iplaneg 2026.

¹² Número de localidades existentes en cada Unidad de Gestión Ambiental y Territorial UGAT con información de Censo de Población y Vivienda, INEGI, 2020. Iplaneg 2026.

Política ambiental: Aprovechamiento sustentable

Región:

Subregión:

Municipio(s):

Celaya, Tarimoro

Superficie¹:

14.2 km²

Densidad de población³:

4.7 hab/km²

Población total²:

67 habitantes

Pendiente promedio⁴:

1.5°

Sistema Urbano Rural

C. Serv. Rurales

C. Serv. Urbanos

C. Art. del Sis.

C. Art. Reg.

C. Art. Metrop.

Ciudad Central

Carretera Federal

Carretera Estatal

Limites Municipales

Limite Estatal

Uso de Suelo y Vegetación

• AGRH. Agricultura de Riego y Humedad

• AGR T. Agricultura de Temporal

• AH. Asentamientos Humanos

• BC. Bosque Conservado

• BP. Bosque Perturbado

• CA. Cuerpo de Agua

• MC. Matorral Conservado

• MP. Matorral Perturbado

• PI. Pastizal Inducido

• PN. Pastizal Natural

• SBCC. Selva Baja Caducifolia Conservada

• SBCP. Selva Baja Caducifolia Perturbada

• SVEG. Zona Sin Vegetación Apparente

• Otros⁶. Otros Tipos de Vegetación

Porcentaje de cobertura COBIOCOM⁹:

0.0%

Áreas Prioritarias para el Mantenimiento de Bienes y Servicios Ambientales (APMSA):

1.0%

Política territorial: Fortalecimiento territorial

Ubicación

Cobertura de uso de suelo y vegetación⁵

Delimitación de UGAT⁷

Potencial de recarga⁸

Baja: 0.0%

Media: 97.6%

Alta: 0.0%

Zona de conservación hidrológica (ZCH):

2.4%

Cuerpo de agua:

0.0%

MODELO

Lineamiento - Meta	L13 Impulsar la creación y fortalecimiento de infraestructura estratégica que facilite el desarrollo de actividades industriales bajo criterios de sustentabilidad y mitigación a efectos de cambio climático, promoviendo el uso eficiente y el reúso del agua, así como el manejo responsable de insumos. Acciones a realizarse con un enfoque de economía circular, responsabilidad social, asegurando beneficios al medio ambiente y a las comunidades locales cercanas.
--------------------	--

Sectores del Desarrollo						
Afinidad sectorial	Rectores		Coadyuvantes			
	Industrial		Infraestructura			
Actividades sectoriales compatibles	Acuicultura, Agricultura de temporal, Agricultura de riego, Ganadería extensiva, Ganadería intensiva, Turismo convencional, Asentamientos humanos rurales, Infraestructura puntual, Infraestructura lineal, Infraestructura de área, Industria ligera, Industria mediana, Industria pesada, Energía solar, Minería no metálica de alta disponibilidad					
Actividades sectoriales incompatibles	Forestal maderable, Forestal no maderable, Conservación, Turismo alternativo, Asentamientos humanos urbanos, Energía eólica, Minería no metálica de baja disponibilidad, Minería metálica					
Criterios de regulación ecológica	ACU50_01; ACU50_02; ACU50_03; ACU50_04; ACU50_05; ACU50_06; ACU50_07; AG50_03; AG50_04; AG50_05; AG50_06; AG50_07; AG50_08; AG50_09; AG50_10; AG50_11; AGT50_01; AGT50_02; AGR50_02; AGR50_03; AGR50_04; AGI50_01; AGI50_02; AGI50_03; AGI50_04; AGI50_05; AGI50_06; AGI50_07; AGI50_08; AGI50_09; AGI50_10; AGI50_11; AGI50_12; AGI50_13; AGI50_14; AGI50_15; GEX50_02; GEX50_03; GEX50_04; GEX50_06; GEX50_07; GIN50_08; TUR50_01; TUR50_02; TUR50_03; TUR50_04; TUR50_05; TUR50_06; TUR50_07; AHR50_01; IF50_01; IF50_02; IF50_03; IF50_04; IF50_05; IFP50_01; IFP50_02; IFP50_03; IFL50_01; IFL50_02; IFL50_03; IFL50_04; IFL50_05; IFL50_06; IFL50_07; IFL50_08; IFA50_01; IFA50_02; IN50_01; IN50_02; IN50_03; IN50_04; IN50_05; IN50_06; IN50_07; IN50_08; IN50_09; IN50_10; IN50_11; IN50_12; IN50_13; IN50_14; IN50_15; IN50_16; IN50_17; IN50_18; INL50_01; INL50_02; INM50_01; INM50_02; INP50_01; INP50_02; SOL50_01; SOL50_02; SOL50_03; SOL50_04; SOL50_05; MNM50A_01; MNMA50_02; MNMA50_07; PAT50_03; GEO50_01; GEO50_02; GEO50_03; GEO50_04; GEO50_05; TL50_01; TL50_02; TL50_03; TL50_04; TL50_05					
Estrategias ambientales y territoriales	E-01, E-02, E-04, E-08, E-09, E-12, E-14, E-16, E-17, E-18, E-21, E-22, E-26, E-27, E-28, E-29, E-30, E-31, E-32, E-33, E-34, E-35, E-36, E-37, E-38, E-39, E-40, E-41, E-43, E-44, E-46, E-47, E-48 y E-49					

Sistema Urbano Rural ¹⁰					Pueblos y comunidades indígenas:
Clasificación:	Localidades con población de 2,500 a 4,999 habitantes ¹¹	No.	0	Nombre de las localidades: Sin localidad	
		Pob.	0		
No aplica	Localidades con población de 5,000 habitantes y más ¹²	No.	0	Nombre de las localidades: Sin localidad	No hay presencia
		Pob.	0		

¹ Superficie calculada en kilómetros cuadrados por cada Unidad de Gestión Ambiental y Territorial UGAT, Iplaneg 2026.

² Población total calculada para cada Unidad de Gestión Ambiental y Territorial UGAT con información de Censo de Población y Vivienda, INEGI, 2020. Iplaneg 2026.

³ Densidad poblacional calculada para cada Unidad de Gestión Ambiental y Territorial UGAT con información de Censo de Población y Vivienda, INEGI, 2020. Iplaneg 2026.

⁴ Fuente: Calculada con el Continuo de Elevaciones Mexicano y Modelos Digitales de Elevación (15 m, versión 4.0), del INEGI, 2013.

⁵ Actualización de la cobertura de uso de suelo y vegetación al año 2024.

⁶ Incluye los tipos de vegetación: vegetación acuática y subacuática, otros tipos de vegetación, matorral xerófilo y bosque espinoso.

⁷ Trazo del Camino Real de Tierra Adentro y sitios con valor patrimonial: Información de la SECTURI y de la declaratoria publicada en el POEG (núm. 131, segunda parte, 01 de julio de 2024; Decreto Gubernativo núm. 171).

Los elementos representados en el mapa corresponden a símbolos cartográficos de referencia y no a la escala real de los elementos existentes en el territorio. La ubicación representada es de carácter referencial y no necesariamente corresponde al trazo definitivo del proyecto.

⁸ Fuente: Secretaría de Agua y Medio Ambiente, 2025.

⁹ COBIOCOM. Corredor Biocultural Centro Occidente de México. Fuente: Secretaría de Agua y Medio Ambiente, 2025.

¹⁰ Jerarquía de los centros de población en el Sistema Urbano Rural del Estado de Guanajuato, Iplaneg, 2026.

¹¹ Número de localidades existentes en cada Unidad de Gestión Ambiental y Territorial UGAT con información de Censo de Población y Vivienda, INEGI, 2020. Iplaneg 2026.

¹² Número de localidades existentes en cada Unidad de Gestión Ambiental y Territorial UGAT con información de Censo de Población y Vivienda, INEGI, 2020. Iplaneg 2026.

Política ambiental:

Preservación

Política territorial:

Relevancia estratégica territorial

Región:

IV.- Sur

Subregión:

IX.- Lacustre

Municipio(s):

Valle de Santiago

Superficie¹:

4.3 km²

Densidad de población³:

0.0 hab/km²

Población total²:

0 habitantes

Pendiente promedio⁴:

0.2°

Sistema Urbano Rural

C. Serv. Rurales

C. Serv. Urbanos

C. Art. del Sis.

C. Art. Reg.

C. Art. Metrop.

Ciudad Central

Carretera Federal

Carretera Estatal

Limites Municipales

Limite Estatal

Uso de Suelo y Vegetación

• AGRH. Agricultura de Riego y Humedad

• AGR T. Agricultura de Temporal

• AH. Asentamientos Humanos

• BC. Bosque Conservado

• BP. Bosque Perturbado

• CA. Cuerpo de Agua

• MC. Matorral Conservado

• MP. Matorral Perturbado

• PI. Pastizal Inducido

• PN. Pastizal Natural

• SBCC. Selva Baja Caducifolia Conservada

• SBCP. Selva Baja Caducifolia Perturbada

• SVEG. Zona Sin Vegetación Aparente

• Otros⁶. Otros Tipos de Vegetación

Porcentaje de cobertura COBIOCOM⁹:

0.0%

Áreas Prioritarias para el Mantenimiento de Bienes y Servicios Ambientales (APMSA):

93.0%

Ubicación

Cobertura de uso de suelo y vegetación⁵

Delimitación de UGAT⁷

Potencial de recarga⁸

Baja: 0.0%

Media: 100.0%

Alta: 0.0%

Zona de conservación hidrológica (ZCH):

0.0%

Cuerpo de agua:

0.0%

MODELO

Lineamiento - Meta	L4 Conservar la biodiversidad y las funciones ecológicas de los ecosistemas; atendiendo especialmente la recuperación de zonas degradadas y el fomento de actividades productivas acordes a la vocación natural del territorio y sustentadas en programas y prácticas de manejo sostenible. Estas acciones deberán contribuir a la protección del capital natural, así como del patrimonio material e inmaterial de la zona.
--------------------	--

Sectores del Desarrollo				
Afinidad sectorial	Rectores	Coadyuvantes	Asociados	De interés
	Conservación	Turismo	Forestal	Infraestructura
Actividades sectoriales compatibles	Forestal no maderable, Conservación, Turismo alternativo, Infraestructura puntual, Infraestructura lineal			
Actividades sectoriales incompatibles	Acuicultura, Agricultura de temporal, Agricultura de riego, Ganadería extensiva, Ganadería intensiva, Forestal maderable, Turismo convencional, Asentamientos humanos rurales, Asentamientos humanos urbanos, Infraestructura de área,Industria ligera, Industria mediana, Industria pesada, Energía eólica, Energía solar, Minería no metálica de baja disponibilidad, Minería no metálica de alta disponibilidad, Minería metálica			
Criterios de regulación ecológica	FNM50_01; FNM50_02; FNM50_03; FNM50_04; FNM50_05; FNM50_06; FNM50_07;CON50_01; CON50_02; CON50_03; CON50_04; CON50_05; CON50_06; CON50_07; CON50_8; CON50_9; CON50_10; CON50_11;RIP50_02; RIP50_03; RIP50_04;TAL50_01; TAL50_02; TAL50_03; TAL50_04; TAL50_05; TAL50_07; TAL50_08; TAL50_09; TAL50_10; TAL50_11; TAL50_12; TAL50_13; TAL50_14; TAL50_15; TAL50_16;IF50_01; IF50_02; IF50_03; IF50_04; IF50_05;IFP50_01; IFP50_02; IFP50_03;IFL50_01; IFL50_02; IFL50_03; IFL50_04; IFL50_05; IFL50_06; IFL50_07; IFL50_08;PAT50_03;			
Estrategias ambientales y territoriales	E-05, E-06, E-07, E-16, E-24, E-27, E-32, E-33, E-36, E-37, E-38, E-39, E-40, E-46, E-47, E-48 y E-49			

Sistema Urbano Rural ¹⁰					Pueblos y comunidades indígenas:
Clasificación:	Localidades con población de 2,500 a 4,999 habitantes ¹¹	No. Pob.	0 0	Nombre de las localidades:	
No aplica	Localidades con población de 5,000 habitantes y más ¹²	No. Pob.	0 0	No hay presencia	

¹ Superficie calculada en kilómetros cuadrados por cada Unidad de Gestión Ambiental y Territorial UGAT, Iplaneg 2026.

² Población total calculada para cada Unidad de Gestión Ambiental y Territorial UGAT con información de Censo de Población y Vivienda, INEGI, 2020. Iplaneg 2026.

³ Densidad poblacional calculada para cada Unidad de Gestión Ambiental y Territorial UGAT con información de Censo de Población y Vivienda, INEGI, 2020. Iplaneg 2026.

⁴ Fuente: Calculada con el Continuo de Elevaciones Mexicano y Modelos Digitales de Elevación (15 m, versión 4.0), del INEGI, 2013.

⁵ Actualización de la cobertura de uso de suelo y vegetación al año 2024.

⁶ Incluye los tipos de vegetación: vegetación acuática y subacuática, otros tipos de vegetación, matorral xerófilo y bosque espinoso.

⁷ Trazo del Camino Real de Tierra Adentro y sitios con valor patrimonial: Información de la SECTURI y de la declaratoria publicada en el POEG (núm. 131, segunda parte, 01 de julio de 2024; Decreto Gubernativo núm. 171).

Los elementos representados en el mapa corresponden a símbolos cartográficos de referencia y no a la escala real de los elementos existentes en el territorio. La ubicación representada es de carácter referencial y no necesariamente corresponde al trazo definitivo del proyecto.

⁸ Fuente: Secretaría de Agua y Medio Ambiente, 2025.

⁹ COBIOCOM. Corredor Biocultural Centro Occidente de México. Fuente: Secretaría de Agua y Medio Ambiente, 2025.

¹⁰ Jerarquía de los centros de población en el Sistema Urbano Rural del Estado de Guanajuato, Iplaneg, 2026.

¹¹ Número de localidades existentes en cada Unidad de Gestión Ambiental y Territorial UGAT con información de Censo de Población y Vivienda, INEGI, 2020. Iplaneg 2026.

¹² Número de localidades existentes en cada Unidad de Gestión Ambiental y Territorial UGAT con información de Censo de Población y Vivienda, INEGI, 2020. Iplaneg 2026.

Política ambiental:

Aprovechamiento sustentable

Política territorial:

Fortalecimiento territorial

Región:

III.- Centro y IV.- Sur

Subregión:

VII.- Metropolitana Laja- Bajío

Municipio(s):

Cortazar, Jaral del Progreso

Superficie¹:

59.9 km²

Densidad de población³:

4.7 hab/km²

Población total²:

279 habitantes

Pendiente promedio⁴:

1.5°

Simbología

Uso de Suelo y Vegetación

Sistema Urbano Rural

C. Serv. Rurales

C. Serv. Urbanos

C. Art. del Sis.

C. Art. Reg.

C. Art. Metrop.

Ciudad Central

Carretera Federal

Carretera Estatal

Limites Municipales

Limite Estatal

● AGRH. Agricultura de Riego y Humedad

● AGR T. Agricultura de Temporal

● AH. Asentamientos Humanos

● BC. Bosque Conservado

● BP. Bosque Perturbado

● CA. Cuerpo de Agua

● MC. Matorral Conservado

● MP. Matorral Perturbado

● PI. Pastizal Inducido

● PN. Pastizal Natural

● SBCC. Selva Baja Caducifolia Conservada

● SBCP. Selva Baja Caducifolia Perturbada

● SVEG. Zona Sin Vegetación Aparente

● Otros⁶. Otros Tipos de Vegetación

Porcentaje de cobertura COBIOCOM⁹:

15.9%

Áreas Prioritarias para el Mantenimiento de Bienes y Servicios Ambientales (APMSA):

0.0%

Ubicación

Cobertura de uso de suelo y vegetación⁵

Delimitación de UGAT⁷

Potencial de recarga⁸

Baja: 0.0%

Media: 9.4%

Alta: 90.6%

Zona de conservación hidrológica (ZCH):

0.0%

Cuerpo de agua:

0.0%

MODELO

Lineamiento - Meta	L12 Impulsar la consolidación en la tecnificación del riego, gestión eficiente del agua y fomento de cultivos de menor demanda hídrica; aplicación responsable de fertilizantes y agroquímicos, y otras prácticas que mejoren las condiciones del suelo, así como la gestión integral de residuos, así como la gestión del suelo para regular el crecimiento ordenado de los asentamientos.
--------------------	---

Sectores del Desarrollo						
Afinidad sectorial	Rectores		Coadyuvantes			
	Agrícola		Pecuario			
Actividades sectoriales compatibles	Acuacultura, Agricultura de riego, Ganadería extensiva, Ganadería intensiva, Turismo alternativo, Asentamientos humanos rurales, Infraestructura puntual, Infraestructura lineal, Infraestructura de área, Energía eólica, Energía solar					
Actividades sectoriales incompatibles	Agricultura de temporal, Forestal maderable, Forestal no maderable, Conservación, Turismo convencional, Asentamientos humanos urbanos, Industria ligera, Industria mediana, Industria pesada, Minería no metálica de baja disponibilidad,Minería no metálica de alta disponibilidad, Minería metálica					
Criterios de regulación ecológica	ACU50_01; ACU50_02; ACU50_03; ACU50_04; ACU50_05; ACU50_06;AG50_03; AG50_04; AG50_05; AG50_06; AG50_07; AG50_08; AG50_09; AG50_10; AG50_11;AGR50_01; AGR50_02; AGR50_03; AGR50_04; AGR50_05; AGR50_06; AGR50_07; AGR50_08; AGR50_09; AGR50_10; AGR50_11;AGI50_01; AGI50_02; AGI50_03; AGI50_04; AGI50_05; AGI50_06; AGI50_07; AGI50_08; AGI50_09; AGI50_10; AGI50_11; AGI50_12; AGI50_13; AGI50_14; AGI50_15;GEX50_02; GEX50_03; GEX50_04;GEX50_06; GEX50_07;GIN50_01; GIN50_02; GIN50_03; GIN50_04; GIN50_05; GIN50_06; GIN50_07;RIP50_02; RIP50_03; RIP50_08;TAL50_01; TAL50_04; TAL50_06; TAL50_07; TAL50_11; TAL50_12; TAL50_13; TAL50_14; TAL50_16;AHR50_01; AHR50_02; AHR50_03 AHR50_04; AHR50_05; AHR50_06; AHR50_07; AHR50_08; AHR50_09; AHR50_11;IF50_01; IF50_02; IF50_03; IF50_04; IF50_05;IFP50_01; IFP50_02; IFP50_03;IFL50_01; IFL50_02; IFL50_03; IFL50_04; IFL50_05; IFL50_06; IFL50_07; IFL50_08;IFA50_01; IFA50_02;EOL50_01; EOL50_02; EOL50_03; EOL50_04; EOL50_05;SOL50_01; SOL50_02; SOL50_03; SOL50_04; SOL50_05;PAT50_03;					
Estrategias ambientales y territoriales	E-01, E-04, E-06, E-07, E-10, E-11, E-13, E-14, E-16, E-17, E-18, E-21, E-22, E-26, E-27, E-28, E-29, E-30, E-31, E-32, E-33, E-34, E-35, E-36, E-37, E-38, E-39, E-40, E-41, E-44, E-46, E-47, E-48 y E-49					

Sistema Urbano Rural ¹⁰					Pueblos y comunidades indígenas:
Clasificación:	Localidades con población de 2,500 a 4,999 habitantes ¹¹	No.	0	Nombre de las localidades: Sin localidad	
No aplica		Pob.	0		
Localidades con población de 5,000 habitantes y más ¹²	No.	0	Nombre de las localidades: Sin localidad	No hay presencia	
	Pob.	0			

¹ Superficie calculada en kilómetros cuadrados por cada Unidad de Gestión Ambiental y Territorial UGAT, Iplaneg 2026.

² Población total calculada para cada Unidad de Gestión Ambiental y Territorial UGAT con información de Censo de Población y Vivienda, INEGI, 2020. Iplaneg 2026.

³ Densidad poblacional calculada para cada Unidad de Gestión Ambiental y Territorial UGAT con información de Censo de Población y Vivienda, INEGI, 2020. Iplaneg 2026.

⁴ Fuente: Calculada con el Continuo de Elevaciones Mexicano y Modelos Digitales de Elevación (15 m, versión 4.0), del INEGI, 2013.

⁵ Actualización de la cobertura de uso de suelo y vegetación al año 2024.

⁶ Incluye los tipos de vegetación: vegetación acuática y subacuática, otros tipos de vegetación, matorral xerófilo y bosque espinoso.

⁷ Trazo del Camino Real de Tierra Adentro y sitios con valor patrimonial: Información de la SECTURI y de la declaratoria publicada en el POEG (núm. 131, segunda parte, 01 de julio de 2024; Decreto Gubernativo núm. 171). Los elementos representados en el mapa corresponden a símbolos cartográficos de referencia y no a la escala real de los elementos existentes en el territorio. La ubicación representada es de carácter referencial y no necesariamente corresponde al trazo definitivo del proyecto.

⁸ Fuente: Secretaría de Agua y Medio Ambiente, 2025.

⁹ COBIOCOM. Corredor Biocultural Centro Occidente de México. Fuente: Secretaría de Agua y Medio Ambiente, 2025.

¹⁰ Jerarquía de los centros de población en el Sistema Urbano Rural del Estado de Guanajuato, Iplaneg, 2026.

¹¹ Número de localidades existentes en cada Unidad de Gestión Ambiental y Territorial UGAT con información de Censo de Población y Vivienda, INEGI, 2020. Iplaneg 2026.

¹² Número de localidades existentes en cada Unidad de Gestión Ambiental y Territorial UGAT con información de Censo de Población y Vivienda, INEGI, 2020. Iplaneg 2026.

Política ambiental: Aprovechamiento sustentable

Región:

Subregión:

Municipio(s):

Celaya

Superficie¹:
1.9 km²

Densidad de población³:
5,803.2 hab/km²

Población total²:
11,026 habitantes

Pendiente promedio⁴:
1.6°

Sistema Urbano Rural

C. Serv. Rurales

C. Serv. Urbanos

C. Art. del Sis.

C. Art. Reg.

C. Art. Metrop.

Ciudad Central

Carretera Federal

Carretera Estatal

Limites Municipales

Limite Estatal

Uso de Suelo y Vegetación

• AGRH. Agricultura de Riego y Humedad

• AGR T. Agricultura de Temporal

• AH. Asentamientos Humanos

• BC. Bosque Conservado

• BP. Bosque Perturbado

• CA. Cuerpo de Agua

• MC. Matorral Conservado

• MP. Matorral Perturbado

• PI. Pastizal Inducido

• PN. Pastizal Natural

• SBCC. Selva Baja Caducifolia Conservada

• SBCCP. Selva Baja Caducifolia Perturbada

• SVEG. Zona Sin Vegetación Apparente

• Otros⁶. Otros Tipos de Vegetación

Porcentaje de cobertura COBIOCOM⁹:


0.0%

Áreas Prioritarias para el Mantenimiento de Bienes y Servicios Ambientales (APMSA):


0.0%

Política territorial: Ordenamiento del desarrollo urbano


Ubicación




Cobertura de uso de suelo y vegetación⁵



Delimitación de UGAT⁷



Potencial de recarga⁸



Baja: 0.0%

Media: 16.6%

Alta: 0.0%

Zona de conservación hidrológica (ZCH):

83.4%

Cuerpo de agua:

0.0%

MODELO

Lineamiento - Meta	L14 Consolidar la planeación, regulación, gestión y desarrollo ordenado del centro de población y sus zonas de crecimiento considerando para ello los principios de política pública establecidos en la materia así como su vinculación funcional con el Sistema Estatal Territorial, conduciéndose en apego a la normatividad vigente en materia ambiental y territorial para los asentamientos humanos, por lo que se estará sujeto a los criterios y acciones de desarrollo urbano que sean determinadas en la planeación municipal.
--------------------	---

Sectores del Desarrollo					
Afinidad sectorial	Rectores		Coadyuvantes	Asociados	De interés
	Asentamiento humano		Turismo	Infraestructura	Industrial y energético
Actividades sectoriales compatibles	Turismo convencional, Asentamientos humanos urbanos, Infraestructura puntual, Infraestructura lineal, Infraestructura de área, Industria ligera, Industria mediana, Energía solar				
Actividades sectoriales incompatibles	Acuicultura, Agricultura de temporal, Agricultura de riego, Ganadería extensiva, Ganadería intensiva, Forestal maderable, Forestal no maderable, Conservación, Turismo alternativo, Asentamientos humanos rurales, Industria pesada,Energía eólica, Minería no metálica de baja disponibilidad, Minería no metálica de alta disponibilidad, Minería metálica				
Criterios de regulación ecológica	RESS0_04;TUR50_01;TUR50_02; TUR50_03; TUR50_04; TUR50_05; TUR50_06; TUR50_07;AHU50_01; AHU50_02; AHU50_03; AHU50_04; AHU50_05; AHU50_06; AHU50_07; AHU50_08; AHU50_09;IF50_01; IF50_02; IF50_03; IF50_04; IF50_05;IFP50_01; IFP50_02; IFP50_03;IFL50_01; IFL50_02; IFL50_03; IFL50_04; IFL50_05; IFL50_06; IFL50_07; IFL50_08;IFA50_01; IFA50_02;IN50_01; IN50_02; IN50_03; IN50_04; IN50_05; IN50_06; IN50_07; IN50_08; IN50_09; IN50_10; IN50_11; IN50_12; IN50_13; IN50_14; IN50_15; IN50_16; IN50_17; IN50_18;INL50_01; INL50_02;INM50_01; INM50_02;SOL50_01; SOL50_02; SOL50_03; SOL50_04; SOL50_05;PAT50_01; PAT50_02; PAT50_03;PAT50_04				
Estrategias ambientales y territoriales	E-01, E-02, E-04, E-08, E-09, E-12, E-14, E-15, E-16, E-17, E-18, E-19, E-22, E-23, E-24, E-25, E-26, E-27, E-28, E-29, E-30, E-31, E-32, E-33, E-34, E-35, E-36, E-37, E-38, E-39, E-41, E-44, E-46, E-47, E-48 y E-49				

Sistema Urbano Rural ¹⁰					Pueblos y comunidades indígenas:
Clasificación:	Localidades con población de 2,500 a 4,999 habitantes ¹¹	No. Pob.	0 0	Nombre de las localidades:	
Centro Articulador del Sistema	Localidades con población de 5,000 habitantes y más ¹²	No. Pob.	1 11,026	Nombre de las localidades:	No hay presencia
				Rincón de Tamayo	

¹ Superficie calculada en kilómetros cuadrados por cada Unidad de Gestión Ambiental y Territorial UGAT, Iplaneg 2026.

² Población total calculada para cada Unidad de Gestión Ambiental y Territorial UGAT con información de Censo de Población y Vivienda, INEGI, 2020. Iplaneg 2026.

³ Densidad poblacional calculada para cada Unidad de Gestión Ambiental y Territorial UGAT con información de Censo de Población y Vivienda, INEGI, 2020. Iplaneg 2026.

⁴ Fuente: Calculada con el Continuo de Elevaciones Mexicano y Modelos Digitales de Elevación (15 m, versión 4.0), del INEGI, 2013.

⁵ Actualización de la cobertura de uso de suelo y vegetación al año 2024.

⁶ Incluye los tipos de vegetación: vegetación acuática y subacuática, otros tipos de vegetación, matorral xerófilo y bosque espinoso.

⁷ Trazo del Camino Real de Tierra Adentro y sitios con valor patrimonial: Información de la SECTURI y de la declaratoria publicada en el POEG (núm. 131, segunda parte, 01 de julio de 2024; Decreto Gubernativo núm. 171).

Los elementos representados en el mapa corresponden a símbolos cartográficos de referencia y no a la escala real de los elementos existentes en el territorio. La ubicación representada es de carácter referencial y no necesariamente corresponde al trazo definitivo del proyecto.

⁸ Fuente: Secretaría de Agua y Medio Ambiente, 2025.

⁹ COBIOCOM. Corredor Biocultural Centro Occidente de México. Fuente: Secretaría de Agua y Medio Ambiente, 2025.

¹⁰ Jerarquía de los centros de población en el Sistema Urbano Rural del Estado de Guanajuato, Iplaneg, 2026.

¹¹ Número de localidades existentes en cada Unidad de Gestión Ambiental y Territorial UGAT con información de Censo de Población y Vivienda, INEGI, 2020. Iplaneg 2026.

¹² Número de localidades existentes en cada Unidad de Gestión Ambiental y Territorial UGAT con información de Censo de Población y Vivienda, INEGI, 2020. Iplaneg 2026.

Política ambiental: Aprovechamiento sustentable

Región:

Subregión:

Municipio(s):

Superficie¹:

27.7 km²

Densidad de población³:

140.6 hab/km²

Población total²:

3,894 habitantes

Pendiente promedio⁴:

2.4°

Simbología

Sistema Urbano Rural

C. Serv. Rurales

C. Serv. Urbanos

C. Art. del Sis.

C. Art. Reg.

C. Art. Metrop.

Ciudad Central

Carretera Federal

Carretera Estatal

Limites Municipales

Limite Estatal

Uso de Suelo y Vegetación

• AGRH. Agricultura de Riego y Humedad

• AGR T. Agricultura de Temporal

• AH. Asentamientos Humanos

• BC. Bosque Conservado

• BP. Bosque Perturbado

• CA. Cuerpo de Agua

• MC. Matorral Conservado

• MP. Matorral Perturbado

• PI. Pastizal Inducido

• PN. Pastizal Natural

• SBCC. Selva Baja Caducifolia Conservada

• SBCP. Selva Baja Caducifolia Perturbada

• SVEG. Zona Sin Vegetación Aparente

• Otros⁶. Otros Tipos de Vegetación

Porcentaje de cobertura COBIOCOM⁹:

0.0%

Áreas Prioritarias para el Mantenimiento de Bienes y Servicios Ambientales (APMSA):

1.0%

Política territorial: Fortalecimiento territorial

Ubicación

Cobertura de uso de suelo y vegetación⁵

Delimitación de UGAT⁷

Potencial de recarga⁸

Baja: 8.0%

Media: 86.9%

Alta: 0.0%

Zona de conservación hidrológica (ZCH):

5.1%

Cuerpo de agua:

0.0%

MODELO

Lineamiento - Meta	L10 Fomentar y mejorar el aprovechamiento sustentable de las zonas de desarrollo rural, implementando paquetes tecnológicos y acciones que permitan incrementar la productividad; mejorar el estado de los suelos, controlar sus procesos de degradación, e incrementar la resiliencia de las unidades productivas ante las condiciones del cambio climático.
--------------------	---

Sectores del Desarrollo						
Afinidad sectorial	Rectores		Coadyuvantes			
	Agrícola		Pecuario			
Actividades sectoriales compatibles	Agricultura de temporal, Agricultura de riego, Ganadería extensiva, Turismo alternativo, Asentamientos humanos rurales, Infraestructura puntual, Infraestructura lineal, Infraestructura de área, Industria ligera, Energía eólica,Energía solar, Minería no metálica de alta disponibilidad					
Actividades sectoriales incompatibles	Acuicultura, Ganadería intensiva, Forestal maderable, Forestal no maderable, Conservación, Turismo convencional, Asentamientos humanos urbanos, Industria mediana, Industria pesada, Minería no metálica de baja disponibilidad,Minería metálica					
Criterios de regulación ecológica	AG50_02; AG50_03; AG50_04; AG50_05; AG50_06; AG50_07; AG50_08; AG50_09; AG50_10; AG50_11;AGT50_01; AGT50_02; AGT50_03; AGT50_04;AGR50_04; AGR50_08; AGR50_09; AGR50_11;AGI50_01; AGI50_02; AGI50_03; AGI50_04; AGI50_05; AGI50_06; AGI50_07; AGI50_08; AGI50_09; AGI50_10; AGI50_11; AGI50_12; AGI50_13; AGI50_14; AGI50_15;GEX50_02; GEX50_03; GEX50_04;GEX50_06; GEX50_07;RIP50_02; RIP50_03; RIP50_04;TAL50_01; TAL50_04; TAL50_06; TAL50_07; TAL50_11; TAL50_12; TAL50_13; TAL50_14;AHR50_01; AHR50_02; AHR50_03 AHR50_04; AHR50_05; AHR50_06; AHR50_07; AHR50_08; AHR50_09; AHR50_11;IF50_01; IF50_02; IF50_03; IF50_04; IF50_05;IFP50_01; IFP50_02; IFP50_03;IFL50_01; IFL50_02; IFL50_03; IFL50_04; IFL50_05; IFL50_06; IFL50_07; IFL50_08;IFA50_01; IFA50_02;IN50_01; IN50_02; IN50_03; IN50_04; IN50_05; IN50_06; IN50_07; IN50_08; IN50_09; IN50_10; IN50_11; IN50_12; IN50_13; IN50_14; IN50_15; IN50_16; IN50_17; IN50_18;INL50_01; INL50_02; INL50_03;EOL50_01; EOL50_02; EOL50_03; EOL50_04; EOL50_05;SOL50_01; SOL50_02; SOL50_03; SOL50_04; SOL50_05;MNM50A_01; MNMA50_02; MNMA50_03; MNMA50_04; MNMA50_05; MNMA50_06; MNMA50_07; MNMA50_10;PAT50_03					
Estrategias ambientales y territoriales	E-01, E-04, E-06, E-14, E-16, E-17, E-18, E-21, E-22, E-26, E-27, E-28, E-29, E-30, E-31, E-32, E-33, E-34, E-35, E-36, E-37, E-38, E-39, E-40, E-41, E-43, E-44, E-46, E-47, E-48 y E-49					

Sistema Urbano Rural ¹⁰					Pueblos y comunidades indígenas:
Clasificación:	Localidades con población de 2,500 a 4,999 habitantes ¹¹	No.	0	Nombre de las localidades: Sin localidad	
		Pob.	0		
No aplica	Localidades con población de 5,000 habitantes y más ¹²	No.	0	Nombre de las localidades: Sin localidad	No hay presencia
		Pob.	0		

¹ Superficie calculada en kilómetros cuadrados por cada Unidad de Gestión Ambiental y Territorial UGAT, Iplaneg 2026.

² Población total calculada para cada Unidad de Gestión Ambiental y Territorial UGAT con información de Censo de Población y Vivienda, INEGI, 2020. Iplaneg 2026.

³ Densidad poblacional calculada para cada Unidad de Gestión Ambiental y Territorial UGAT con información de Censo de Población y Vivienda, INEGI, 2020. Iplaneg 2026.

⁴ Fuente: Calculada con el Continuo de Elevaciones Mexicano y Modelos Digitales de Elevación (15 m, versión 4.0), del INEGI, 2013.

⁵ Actualización de la cobertura de uso de suelo y vegetación al año 2024.

⁶ Incluye los tipos de vegetación: vegetación acuática y subacuática, otros tipos de vegetación, matorral xerófilo y bosque espinoso.

⁷ Trazo del Camino Real de Tierra Adentro y sitios con valor patrimonial: Información de la SECTURI y de la declaratoria publicada en el POEG (núm. 131, segunda parte, 01 de julio de 2024; Decreto Gubernativo núm. 171).

Los elementos representados en el mapa corresponden a símbolos cartográficos de referencia y no a la escala real de los elementos existentes en el territorio. La ubicación representada es de carácter referencial y no necesariamente corresponde al trazo definitivo del proyecto.

⁸ Fuente: Secretaría de Agua y Medio Ambiente, 2025.

⁹ COBIOCOM. Corredor Biocultural Centro Occidente de México. Fuente: Secretaría de Agua y Medio Ambiente, 2025.

¹⁰ Jerarquía de los centros de población en el Sistema Urbano Rural del Estado de Guanajuato, Iplaneg, 2026.

¹¹ Número de localidades existentes en cada Unidad de Gestión Ambiental y Territorial UGAT con información de Censo de Población y Vivienda, INEGI, 2020. Iplaneg 2026.

¹² Número de localidades existentes en cada Unidad de Gestión Ambiental y Territorial UGAT con información de Censo de Población y Vivienda, INEGI, 2020. Iplaneg 2026.

Política ambiental:

Preservación

Política territorial:

Relevancia estratégica territorial

Región:

III.- Centro

Subregión:

VII.- Metropolitana Laja- Bajío

Municipio(s):

Apaseo el Alto

Superficie¹:

1.6 km²

Densidad de población³:

0.0 hab/km²

Población total²:

0 habitantes

Pendiente promedio⁴:

5.4°

Sistema Urbano Rural

C. Serv. Rurales

C. Serv. Urbanos

C. Art. del Sis.

C. Art. Reg.

C. Art. Metrop.

Ciudad Central

Carretera Federal

Carretera Estatal

Limites Municipales

Limite Estatal

Uso de Suelo y Vegetación

• AGRH. Agricultura de Riego y Humedad

• AGR T. Agricultura de Temporal

• AH. Asentamientos Humanos

• BC. Bosque Conservado

• BP. Bosque Perturbado

• CA. Cuerpo de Agua

• MC. Matorral Conservado

• MP. Matorral Perturbado

• PI. Pastizal Inducido

• PN. Pastizal Natural

• SBCC. Selva Baja Caducifolia Conservada

• SBCP. Selva Baja Caducifolia Perturbada

• SVEG. Zona Sin Vegetación Aparente

• Otros⁶. Otros Tipos de Vegetación

Porcentaje de cobertura COBIOCOM⁹:

100.0%

Áreas Prioritarias para el Mantenimiento de Bienes y Servicios Ambientales (APMSA):

100.0%

Ubicación

Cobertura de uso de suelo y vegetación⁵

Delimitación de UGAT⁷

Potencial de recarga⁸

Baja: 0.0%

Media: 0.0%

Alta: 100.0%

Zona de conservación hidrológica (ZCH):

0.0%

Cuerpo de agua:

0.0%

MODELO

Lineamiento - Meta	L4 Conservar la biodiversidad y las funciones ecológicas de los ecosistemas; atendiendo especialmente la recuperación de zonas degradadas y el fomento de actividades productivas acordes a la vocación natural del territorio y sustentadas en programas y prácticas de manejo sostenible. Estas acciones deberán contribuir a la protección del capital natural, así como del patrimonio material e inmaterial de la zona.
--------------------	--

Sectores del Desarrollo					
Afinidad sectorial	Rectores		Coadyuvantes	Asociados	De interés
	Conservación		Forestal	Turismo	Infraestructura
Actividades sectoriales compatibles	Forestal no maderable, Conservación, Turismo alternativo, Infraestructura puntual, Infraestructura lineal				
Actividades sectoriales incompatibles	Acuicultura, Agricultura de temporal, Agricultura de riego, Ganadería extensiva, Ganadería intensiva, Forestal maderable, Turismo convencional, Asentamientos humanos rurales, Asentamientos humanos urbanos, Infraestructura de área,Industria ligera, Industria mediana, Industria pesada, Energía eólica, Energía solar, Minería no metálica de baja disponibilidad, Minería no metálica de alta disponibilidad, Minería metálica				
Criterios de regulación ecológica	FNM50_01; FNM50_02; FNM50_03; FNM50_04; FNM50_05; FNM50_06; FNM50_07;CON50_01; CON50_02; CON50_03; CON50_04; CON50_05; CON50_06; CON50_07; CON50_8; CON50_9; CON50_10; CON50_11;RIP50_02; RIP50_03; RIP50_04;TAL50_01; TAL50_02; TAL50_03; TAL50_04; TAL50_05; TAL50_07; TAL50_08; TAL50_09; TAL50_10; TAL50_11; TAL50_12; TAL50_13; TAL50_14; TAL50_15; TAL50_16;IF50_01; IF50_02; IF50_03; IF50_04; IF50_05;IFP50_01; IFP50_02; IFP50_03;IFL50_01; IFL50_02; IFL50_03; IFL50_04; IFL50_05; IFL50_06; IFL50_07; IFL50_08;PAT50_03;GEO50_01; GEO50_02; GEO50_03; GEO50_04; GEO50_05				
Estrategias ambientales y territoriales	E-04, E-05, E-06, E-07, E-10, E-16, E-19, E-24, E-27, E-32, E-33, E-36, E-37, E-38, E-39, E-40, E-46, E-47, E-48 y E-49				

Sistema Urbano Rural ¹⁰					Pueblos y comunidades indígenas:
Clasificación:	Localidades con población de 2,500 a 4,999 habitantes ¹¹	No. Pob.	0 0	Nombre de las localidades:	
No aplica	Localidades con población de 5,000 habitantes y más ¹²	No. Pob.	0 0	No hay presencia	

¹ Superficie calculada en kilómetros cuadrados por cada Unidad de Gestión Ambiental y Territorial UGAT, Iplaneg 2026.

² Población total calculada para cada Unidad de Gestión Ambiental y Territorial UGAT con información de Censo de Población y Vivienda, INEGI, 2020. Iplaneg 2026.

³ Densidad poblacional calculada para cada Unidad de Gestión Ambiental y Territorial UGAT con información de Censo de Población y Vivienda, INEGI, 2020. Iplaneg 2026.

⁴ Fuente: Calculada con el Continuo de Elevaciones Mexicano y Modelos Digitales de Elevación (15 m, versión 4.0), del INEGI, 2013.

⁵ Actualización de la cobertura de uso de suelo y vegetación al año 2024.

⁶ Incluye los tipos de vegetación: vegetación acuática y subacuática, otros tipos de vegetación, matorral xerófilo y bosque espinoso.

⁷ Trazo del Camino Real de Tierra Adentro y sitios con valor patrimonial: Información de la SECTURI y de la declaratoria publicada en el POEG (núm. 131, segunda parte, 01 de julio de 2024; Decreto Gubernativo núm. 171). Los elementos representados en el mapa corresponden a símbolos cartográficos de referencia y no a la escala real de los elementos existentes en el territorio. La ubicación representada es de carácter referencial y no necesariamente corresponde al trazado definitivo del proyecto.

⁸ Fuente: Secretaría de Agua y Medio Ambiente, 2025.

⁹ COBIOCOM. Corredor Biocultural Centro Occidente de México. Fuente: Secretaría de Agua y Medio Ambiente, 2025.

¹⁰ Jerarquía de los centros de población en el Sistema Urbano Rural del Estado de Guanajuato, Iplaneg, 2026.

¹¹ Número de localidades existentes en cada Unidad de Gestión Ambiental y Territorial UGAT con información de Censo de Población y Vivienda, INEGI, 2020. Iplaneg 2026.

¹² Número de localidades existentes en cada Unidad de Gestión Ambiental y Territorial UGAT con información de Censo de Población y Vivienda, INEGI, 2020. Iplaneg 2026.

UGAT443

Grupo de UGAT

11. Aprovechamiento agropecuario de agricultura mixta de riego y temporal con asentamientos rurales

Política ambiental: Aprovechamiento sustentable

Región:

Subregión:

Municipio(s):

Superficie¹:

Densidad de población³:

Población total²:

Pendiente promedio⁴:

Simbología

Uso de Suelo y Vegetación

• AGRH. Agricultura de Riego y Humedad

• AGR T. Agricultura de Temporal

• AH. Asentamientos Humanos

• BC. Bosque Conservado

• BP. Bosque Perturbado

• CA. Cuerpo de Agua

• MC. Matorral Conservado

• MP. Matorral Perturbado

• PI. Pastizal Inducido

• PN. Pastizal Natural

• SBCC. Selva Baja Caducifolia Conservada

• SBGP. Selva Baja Caducifolia Perturbada

• SVEG. Zona Sin Vegetación Aparente

• Otros⁶. Otros Tipos de Vegetación

Porcentaje de cobertura COBIOCOM⁹:

Áreas Prioritarias para el Mantenimiento de Bienes y Servicios Ambientales (APMSA):

Política territorial: Fortalecimiento territorial

Ubicación

Cobertura de uso de suelo y vegetación⁵

Delimitación de UGAT⁷

Potencial de recarga⁸

Baja: 0.0%

Media: 76.4%

Alta: 23.6%

Zona de conservación hidrológica (ZCH): 0.0%

Cuerpo de agua: 0.0%

MODELO

Lineamiento - Meta	L11 Preservar el valor agroecológico de la UGAT y mejorar el aprovechamiento sustentable de las zonas de desarrollo rural, potencializando el desarrollo del sector agroindustrial e impulsando la implementación de medidas productivas eficientes en el uso y reúso del agua; la aplicación responsable de fertilizantes, agroquímicos y otras prácticas que mejoren las condiciones del suelo y la capacidad de los cultivos para afrontar el cambio climático, así como la gestión del suelo para regular el crecimiento ordenado de los asentamientos.
--------------------	---

Sectores del Desarrollo				
Afinidad sectorial	Rectores	Coadyuvantes	Asociados	De interés
	Agrícola	Pecuario	Infraestructura y asentamientos humanos	Industrial, energético y turismo
Actividades sectoriales compatibles	Agricultura de temporal, Agricultura de riego, Ganadería extensiva, Ganadería intensiva, Turismo alternativo, Asentamientos humanos rurales, Infraestructura puntual, Infraestructura lineal, Infraestructura de área, Industria ligera,Energía solar			
Actividades sectoriales incompatibles	Acuicultura, Forestal maderable, Forestal no maderable, Conservación, Turismo convencional, Asentamientos humanos urbanos, Industria mediana, Industria pesada, Energía eólica, Minería no metálica de baja disponibilidad,Minería no metálica de alta disponibilidad, Minería metálica			
Criterios de regulación ecológica	AG50_03; AG50_04; AG50_05; AG50_06; AG50_07; AG50_08; AG50_09; AG50_10; AG50_11;AGT50_01; AGT50_02; AGT50_03; AGT50_04;AGR50_01; AGR50_02; AGR50_03; AGR50_04; AGR50_05; AGR50_06; AGR50_07; AGR50_08; AGR50_09; AGR50_10; AGR50_11;AGI50_01; AGI50_02; AGI50_03; AGI50_04; AGI50_05; AGI50_06; AGI50_07; AGI50_08; AGI50_09; AGI50_10; AGI50_11; AGI50_12; AGI50_13; AGI50_14; AGI50_15;GEX50_02; GEX50_03; GEX50_04;GEX50_06; GEX50_07;GIN50_01; GIN50_02; GIN50_03; GIN50_04; GIN50_05; GIN50_06; GIN50_07;TAL50_01; TAL50_04; TAL50_06; TAL50_07; TAL50_11; TAL50_12; TAL50_13; TAL50_14; TAL50_16;AHR50_01; AHR50_02; AHR50_03 AHR50_04; AHR50_05; AHR50_06; AHR50_07; AHR50_08; AHR50_09; AHR50_11;IF50_01; IF50_02; IF50_03; IF50_04; IF50_05;IFP50_01; IFP50_02; IFP50_03;IFL50_01; IFL50_02; IFL50_03; IFL50_04; IFL50_05; IFL50_06; IFL50_07; IFL50_08;IFA50_01; IFA50_02;IN50_01; IN50_02; IN50_03; IN50_04; IN50_05; IN50_06; IN50_07; IN50_08; IN50_09; IN50_10; IN50_11; IN50_12; IN50_13; IN50_14; IN50_15; IN50_16; IN50_17; IN50_18;INL50_01; INL50_02; INL50_03;SOL50_01; SOL50_02; SOL50_03; SOL50_04; SOL50_05;PAT50_03			
Estrategias ambientales y territoriales	E-01, E-06, E-07, E-10, E-13, E-14, E-16, E-17, E-18, E-21, E-22, E-26, E-27, E-28, E-30, E-31, E-32, E-33, E-35, E-36, E-37, E-38, E-39, E-40, E-41, E-44, E-46, E-47, E-48 y E-49			
Sistema Urbano Rural ¹⁰				
Clasificación:	Localidades con población de 2,500 a 4,999 habitantes ¹¹	No. 0	Nombre de las localidades: Sin localidad	Pueblos y comunidades indígenas:
No aplica	Localidades con población de 5,000 habitantes y más ¹²	No. 0		
		Pob. 0	Nombre de las localidades: Sin localidad	No hay presencia

¹ Superficie calculada en kilómetros cuadrados por cada Unidad de Gestión Ambiental y Territorial UGAT, Iplaneg 2026.

² Población total calculada para cada Unidad de Gestión Ambiental y Territorial UGAT con información de Censo de Población y Vivienda, INEGI, 2020. Iplaneg 2026.

³ Densidad poblacional calculada para cada Unidad de Gestión Ambiental y Territorial UGAT con información de Censo de Población y Vivienda, INEGI, 2020. Iplaneg 2026.

⁴ Fuente: Calculada con el Continuo de Elevaciones Mexicano y Modelos Digitales de Elevación (15 m, versión 4.0), del INEGI, 2013.

⁵ Actualización de la cobertura de uso de suelo y vegetación al año 2024.

⁶ Incluye los tipos de vegetación: vegetación acuática y subacuática, otros tipos de vegetación, matorral xerófilo y bosque espinoso.

⁷ Trazo del Camino Real de Tierra Adentro y sitios con valor patrimonial: Información de la SECTURI y de la declaratoria publicada en el POEG (núm. 131, segunda parte, 01 de julio de 2024; Decreto Gubernativo núm. 171). Los elementos representados en el mapa corresponden a símbolos cartográficos de referencia y no a la escala real de los elementos existentes en el territorio. La ubicación representada es de carácter referencial y no necesariamente corresponde al trazo definitivo del proyecto.

⁸ Fuente: Secretaría de Agua y Medio Ambiente, 2025.

⁹ COBIOCOM. Corredor Biocultural Centro Occidente de México. Fuente: Secretaría de Agua y Medio Ambiente, 2025.

¹⁰ Jerarquía de los centros de población en el Sistema Urbano Rural del Estado de Guanajuato, Iplaneg, 2026.

¹¹ Número de localidades existentes en cada Unidad de Gestión Ambiental y Territorial UGAT con información de Censo de Población y Vivienda, INEGI, 2020. Iplaneg 2026.

¹² Número de localidades existentes en cada Unidad de Gestión Ambiental y Territorial UGAT con información de Censo de Población y Vivienda, INEGI, 2020. Iplaneg 2026.

Política ambiental: Restauración ecológica

Región:

Subregión:

Municipio(s):

Superficie¹:

64.7 km²

Densidad de población³:

14.9 hab/km²

Población total²:

964 habitantes

Pendiente promedio⁴:

6.4°

Simbología

Uso de Suelo y Vegetación

- AGRH. Agricultura de Riego y Humedad
- AGR T. Agricultura de Temporal
- AH. Asentamientos Humanos
- BC. Bosque Conservado
- BP. Bosque Perturbado
- CA. Cuerpo de Agua
- MC. Matorral Conservado
- MP. Matorral Perturbado
- PI. Pastizal Inducido
- PN. Pastizal Natural
- SBCC. Selva Baja Caducifolia Conservada
- SBCP. Selva Baja Caducifolia Perturbada
- SVEG. Zona Sin Vegetación Apparente
- Otros⁶. Otros Tipos de Vegetación

Porcentaje de cobertura COBIOCOM⁹:

96.1%

Áreas Prioritarias para el Mantenimiento de Bienes y Servicios Ambientales (APMSA):

53.0%

Política territorial: Rehabilitación territorial

Ubicación

Cobertura de uso de suelo y vegetación⁵

Delimitación de UGAT⁷

Potencial de recarga⁸

Baja: 83.6%

Media: 1.9%

Alta: 14.5%

Zona de conservación hidrológica (ZCH): 0.0%

Cuerpo de agua: 0.0%

MODELO

Lineamiento - Meta	L7 Restaurar la estructura y las funciones ecológicas de los ecosistemas dentro de la UGAT, mediante estrategias que reduzcan la degradación del suelo, la pérdida de cobertura vegetal, promoviendo la reconversión productiva, el manejo sostenible de actividades productivas y el mejoramiento de las localidades rurales.
--------------------	--

Sectores del Desarrollo				
Afinidad sectorial	Rectores	Coadyuvantes	Asociados	De interés
	Conservación	Agrícola y pecuario	Forestal, turismo y asentamientos humanos	Infraestructura, energético, minero y forestal
Actividades sectoriales compatibles	Agricultura de temporal, Agricultura de riego, Ganadería extensiva, Forestal maderable, Forestal no maderable, Conservación, Turismo alternativo, Asentamientos humanos rurales, Infraestructura puntual, Infraestructura lineal, Energía eólica,Energía solar, Minería no metálica de alta disponibilidad			
Actividades sectoriales incompatibles	Acuicultura, Ganadería intensiva, Turismo convencional, Asentamientos humanos urbanos, Infraestructura de área, Industria ligera, Industria mediana, Industria pesada, Minería no metálica de baja disponibilidad, Minería metálica			
Criterios de regulación ecológica	AG50_01; AG50_02; AG50_03; AG50_04; AG50_05; AG50_06; AG50_07; AG50_08; AG50_09; AG50_10; AG50_11; AG50_12;AGT50_01; AGT50_02; AGT50_03; AGT50_04;AGR50_01; AGR50_02; AGR50_03; AGR50_04; AGR50_05; AGR50_06; AGR50_07; AGR50_08; AGR50_09; AGR50_10; AGR50_11;GEX50_01; GEX50_02; GEX50_03; GEX50_04; GEX50_05; GEX50_06; GEX50_07;FOM50_01; FOM50_02; FOM50_03; FOM50_04; FOM50_05; FOM50_06; FOM50_07; FOM50_08; FOM50_09; FOM50_10; FOM50_11; FOM50_12; FOM50_13; FOM50_14; FOM50_15; FOM50_16; FOM50_17; FOM50_18; FOM50_19;FNM50_01; FNM50_02; FNM50_03; FNM50_04; FNM50_05; FNM50_06; FNM50_07;CON50_01; CON50_03; CON50_04; CON50_05; CON50_06; CON50_07; CON50_08; CON50_09; CON50_10; CON50_11;TAL50_01; TAL50_03; TAL50_04; TAL50_05; TAL50_06; TAL50_07; TAL50_08; TAL50_09; TAL50_10; TAL50_11; TAL50_12; TAL50_13; TAL50_14; TAL50_15; TAL50_16;AHR50_01; AHR50_02; AHR50_03 AHR50_04; AHR50_05; AHR50_06; AHR50_07; AHR50_08; AHR50_09; AHR50_10; AHR50_11;IF50_01; IF50_02; IF50_03; IF50_04; IF50_05;IFP50_01; IFP50_02; IFP50_03;IFL50_01; IFL50_02; IFL50_03; IFL50_04; IFL50_05; IFL50_06; IFL50_07; IFL50_08;EOL50_01; EOL50_02; EOL50_03; EOL50_04; EOL50_05;SOL50_01; SOL50_02; SOL50_03; SOL50_04; SOL50_05;MNMA50_01; MNMA50_02; MNMA50_03; MNMA50_04; MNMA50_05; MNMA50_06; MNMA50_08; MNMA50_09; MNMA50_10;PAT50_03;GEO50_01; GEO50_02; GEO50_03; GEO50_04; GEO50_05			
Estrategias ambientales y territoriales	E-04, E-05, E-06, E-07, E-09, E-10, E-11, E-16, E-18, E-21, E-24, E-27, E-28, E-29, E-30, E-31, E-32, E-33, E-34, E-36, E-37, E-38, E-39, E-40, E-43, E-46, E-47, E-48 y E-49			

Sistema Urbano Rural ¹⁰					Pueblos y comunidades indígenas:
Clasificación:	Localidades con población de 2,500 a 4,999 habitantes ¹¹	No. Pob.	0	Nombre de las localidades:	
No aplica	Localidades con población de 5,000 habitantes y más ¹²	No. Pob.	0	Nombre de las localidades:	No hay presencia

¹ Superficie calculada en kilómetros cuadrados por cada Unidad de Gestión Ambiental y Territorial UGAT, Iplaneg 2026.

² Población total calculada para cada Unidad de Gestión Ambiental y Territorial UGAT con información de Censo de Población y Vivienda, INEGI, 2020. Iplaneg 2026.

³ Densidad poblacional calculada para cada Unidad de Gestión Ambiental y Territorial UGAT con información de Censo de Población y Vivienda, INEGI, 2020. Iplaneg 2026.

⁴ Fuente: Calculada con el Continuo de Elevaciones Mexicano y Modelos Digitales de Elevación (15 m, versión 4.0), del INEGI, 2013.

⁵ Actualización de la cobertura de uso de suelo y vegetación al año 2024.

⁶ Incluye los tipos de vegetación: vegetación acuática y subacuática, otros tipos de vegetación, matorral xerófilo y bosque espinoso.

⁷ Trazo del Camino Real de Tierra Adentro y sitios con valor patrimonial: Información de la SECTURI y de la declaratoria publicada en el POEG (núm. 131, segunda parte, 01 de julio de 2024; Decreto Gubernativo núm. 171). Los elementos representados en el mapa corresponden a símbolos cartográficos de referencia y no a la escala real de los elementos existentes en el territorio. La ubicación representada es de carácter referencial y no necesariamente corresponde al trazo definitivo del proyecto.

⁸ Fuente: Secretaría de Agua y Medio Ambiente, 2025.

⁹ COBIOCOM. Corredor Biocultural Centro Occidente de México. Fuente: Secretaría de Agua y Medio Ambiente, 2025.

¹⁰ Jerarquía de los centros de población en el Sistema Urbano Rural del Estado de Guanajuato, Iplaneg, 2026.

¹¹ Número de localidades existentes en cada Unidad de Gestión Ambiental y Territorial UGAT con información de Censo de Población y Vivienda, INEGI, 2020. Iplaneg 2026.

¹² Número de localidades existentes en cada Unidad de Gestión Ambiental y Territorial UGAT con información de Censo de Población y Vivienda, INEGI, 2020. Iplaneg 2026.

Política ambiental: Preservación

Región: IV.- Sur

Subregión: IX.- Lacustre

Municipio(s): Valle de Santiago

Superficie¹: 1.3 km²

Densidad de población³: 0.0 hab/km²

Población total²: 0 habitantes

Pendiente promedio⁴: 1.7°

Sistema Urbano Rural

C. Serv. Rurales

C. Serv. Urbanos

C. Art. del Sis.

C. Art. Reg.

C. Art. Metrop.

Ciudad Central

Carretera Federal

Carretera Estatal

Limites Municipales

Limite Estatal

Uso de Suelo y Vegetación

• AGRH. Agricultura de Riego y Humedad

• AGR T. Agricultura de Temporal

• AH. Asentamientos Humanos

• BC. Bosque Conservado

• BP. Bosque Perturbado

• CA. Cuerpo de Agua

• MC. Matorral Conservado

• MP. Matorral Perturbado

• PI. Pastizal Inducido

• PN. Pastizal Natural

• SBCC. Selva Baja Caducifolia Conservada

• SBCP. Selva Baja Caducifolia Perturbada

• SVEG. Zona Sin Vegetación Aparente

• Otros⁶. Otros Tipos de Vegetación

Porcentaje de cobertura COBIOCOM⁹: 0.0%

Áreas Prioritarias para el Mantenimiento de Bienes y Servicios Ambientales (APMSA): 10.0%

Política territorial: Relevancia estratégica territorial

Ubicación

Cobertura de uso de suelo y vegetación⁵

Delimitación de UGAT⁷

Potencial de recarga⁸

Baja: 0.0%Media: 8.8%Alta: 89.6%

Zona de conservación hidrológica (ZCH): 1.5%

Cuerpo de agua: 0.0%

MODELO

Lineamiento - Meta	L4 Conservar la biodiversidad y las funciones ecológicas de los ecosistemas; atendiendo especialmente la recuperación de zonas degradadas y el fomento de actividades productivas acordes a la vocación natural del territorio y sustentadas en programas y prácticas de manejo sostenible. Estas acciones deberán contribuir a la protección del capital natural, así como del patrimonio material e inmaterial de la zona.
--------------------	--

Sectores del Desarrollo				
Afinidad sectorial	Rectores	Coadyuvantes	Asociados	De interés
	Conservación	Agrícola y pecuario	Turismo	Infraestructura y minero
Actividades sectoriales compatibles	Agricultura de temporal, Agricultura de riego, Ganadería extensiva, Conservación, Turismo alternativo, Infraestructura puntual, Infraestructura lineal, Minería no metálica de baja disponibilidad			
Actividades sectoriales incompatibles	Acuicultura, Ganadería intensiva, Forestal maderable, Forestal no maderable, Turismo convencional, Asentamientos humanos rurales, Asentamientos humanos urbanos, Infraestructura de área, Industria ligera, Industria mediana, Industria pesada,Energía eólica, Energía solar, Minería no metálica de alta disponibilidad, Minería metálica			
Criterios de regulación ecológica	AG50_01; AG50_02; AG50_03; AG50_04; AG50_05; AG50_06; AG50_07; AG50_08; AG50_09; AG50_10; AG50_11; AG50_12;AGT50_01; AGT50_02; AGT50_03; AGT50_04;AGR50_01; AGR50_02; AGR50_03; AGR50_04; AGR50_05; AGR50_06; AGR50_07; AGR50_08; AGR50_09; AGR50_10; AGR50_11;GEX50_01; GEX50_02; GEX50_03; GEX50_04; GEX50_05; GEX50_06; GEX50_07;CON50_01; CON50_02; CON50_03; CON50_04; CON50_05; CON50_06; CON50_07; CON50_8; CON50_9; CON50_10; CON50_11;TAL50_01; TAL50_02; TAL50_03; TAL50_04; TAL50_05; TAL50_07; TAL50_08; TAL50_09; TAL50_10; TAL50_11; TAL50_12; TAL50_13; TAL50_14; TAL50_15; TAL50_16;IF50_01; IF50_02; IF50_03; IF50_04; IF50_05;IFP50_01; IFP50_02; IFP50_03;IFL50_01; IFL50_02; IFL50_03; IFL50_04; IFL50_05; IFL50_06; IFL50_07; IFL50_08;MNMB50_01; MNMB50_02; MNMB50_03; MNMB50_04; MNMB50_05; MNMB50_06; MNMB50_07; MNMB50_08;PAT50_03			
Estrategias ambientales y territoriales	E-05, E-06, E-07, E-10, E-16, E-24, E-27, E-32, E-33, E-36, E-37, E-38, E-39, E-40, E-43, E-46, E-47, E-48 y E-49			

Sistema Urbano Rural ¹⁰					Pueblos y comunidades indígenas:
Clasificación:	Localidades con población de 2,500 a 4,999 habitantes ¹¹	No. Pob.	0 0	Nombre de las localidades: Sin localidad	
No aplica	Localidades con población de 5,000 habitantes y más ¹²	No. Pob.	0 0	No hay presencia	

¹ Superficie calculada en kilómetros cuadrados por cada Unidad de Gestión Ambiental y Territorial UGAT, Iplaneg 2026.

² Población total calculada para cada Unidad de Gestión Ambiental y Territorial UGAT con información de Censo de Población y Vivienda, INEGI, 2020. Iplaneg 2026.

³ Densidad poblacional calculada para cada Unidad de Gestión Ambiental y Territorial UGAT con información de Censo de Población y Vivienda, INEGI, 2020. Iplaneg 2026.

⁴ Fuente: Calculada con el Continuo de Elevaciones Mexicano y Modelos Digitales de Elevación (15 m, versión 4.0), del INEGI, 2013.

⁵ Actualización de la cobertura de uso de suelo y vegetación al año 2024.

⁶ Incluye los tipos de vegetación: vegetación acuática y subacuática, otros tipos de vegetación, matorral xerófilo y bosque espinoso.

⁷ Trazo del Camino Real de Tierra Adentro y sitios con valor patrimonial: Información de la SECTURI y de la declaratoria publicada en el POEG (núm. 131, segunda parte, 01 de julio de 2024; Decreto Gubernativo núm. 171). Los elementos representados en el mapa corresponden a símbolos cartográficos de referencia y no a la escala real de los elementos existentes en el territorio. La ubicación representada es de carácter referencial y no necesariamente corresponde al trazo definitivo del proyecto.

⁸ Fuente: Secretaría de Agua y Medio Ambiente, 2025.

⁹ COBIOCOM. Corredor Biocultural Centro Occidente de México. Fuente: Secretaría de Agua y Medio Ambiente, 2025.

¹⁰ Jerarquía de los centros de población en el Sistema Urbano Rural del Estado de Guanajuato, Iplaneg, 2026.

¹¹ Número de localidades existentes en cada Unidad de Gestión Ambiental y Territorial UGAT con información de Censo de Población y Vivienda, INEGI, 2020. Iplaneg 2026.

¹² Número de localidades existentes en cada Unidad de Gestión Ambiental y Territorial UGAT con información de Censo de Población y Vivienda, INEGI, 2020. Iplaneg 2026.

Política ambiental: Aprovechamiento sustentable

Región: IV.- Sur

Subregión: IX.- Lacustre

Municipio(s): Valle de Santiago

Superficie¹: 19.8 km²

Densidad de población³: 3,714.5 hab/km²

Población total²: 73,547 habitantes

Pendiente promedio⁴: 2.1°

Sistema Urbano Rural

C. Serv. Rurales

C. Serv. Urbanos

C. Art. del Sis.

C. Art. Reg.

C. Art. Metrop.

Ciudad Central

Carretera Federal

Carretera Estatal

Limites Municipales

Limite Estatal

Uso de Suelo y Vegetación

• AGRH. Agricultura de Riego y Humedad

• AGR T. Agricultura de Temporal

• AH. Asentamientos Humanos

• BC. Bosque Conservado

• BP. Bosque Perturbado

• CA. Cuerpo de Agua

• MC. Matorral Conservado

• MP. Matorral Perturbado

• PI. Pastizal Inducido

• PN. Pastizal Natural

• SBCC. Selva Baja Caducifolia Conservada

• SBCCP. Selva Baja Caducifolia Perturbada

• SVEG. Zona Sin Vegetación Aparente

• Otros⁶. Otros Tipos de Vegetación

Porcentaje de cobertura COBIOCOM⁹: 0.0%

Áreas Prioritarias para el Mantenimiento de Bienes y Servicios Ambientales (APMSA): 1.0%

Ubicación

Delimitación de UGAT⁷

Cobertura de uso de suelo y vegetación⁵

Potencial de recarga⁸

Baja: 0.0%

Media: 32.7%

Alta: 28.3%

Zona de conservación hidrológica (ZCH): 38.7%

Cuerpo de agua: 0.0%

MODELO

Lineamiento - Meta	L14 Consolidar la planeación, regulación, gestión y desarrollo ordenado del centro de población y sus zonas de crecimiento considerando para ello los principios de política pública establecidos en la materia así como su vinculación funcional con el Sistema Estatal Territorial, conduciéndose en apego a la normatividad vigente en materia ambiental y territorial para los asentamientos humanos, por lo que se estará sujeto a los criterios y acciones de desarrollo urbano que sean determinadas en la planeación municipal.
--------------------	---

Sectores del Desarrollo				
Afinidad sectorial	Rectores	Coadyuvantes	Asociados	De interés
	Asentamiento humano	Turismo	Infraestructura	Industrial y energético
Actividades sectoriales compatibles	Turismo convencional, Asentamientos humanos rurales, Asentamientos humanos urbanos, Infraestructura puntual, Infraestructura lineal, Infraestructura de área, Industria ligera, Industria mediana, Energía solar			
Actividades sectoriales incompatibles	Acuicultura, Agricultura de temporal, Agricultura de riego, Ganadería extensiva, Ganadería intensiva, Forestal maderable, Forestal no maderable, Conservación, Turismo alternativo, Industria pesada, Energía eólica,Minería no metálica de baja disponibilidad, Minería no metálica de alta disponibilidad, Minería metálica			
Criterios de regulación ecológica	RES50_04;TUR50_01;TUR50_02; TUR50_03; TUR50_04; TUR50_05; TUR50_06; TUR50_07;AHR50_01; AHR50_02; AHR50_03 AHR50_04; AHR50_05; AHR50_06; AHR50_07; AHR50_08; AHR50_09; AHR50_11;AHU50_01; AHU50_02; AHU50_03; AHU50_04; AHU50_05; AHU50_06; AHU50_07; AHU50_08; AHU50_09;IF50_01; IF50_02; IF50_03; IF50_04; IF50_05;IFP50_01; IFP50_02; IFP50_03;IFL50_01; IFL50_02; IFL50_03; IFL50_04; IFL50_05; IFL50_06; IFL50_07; IFL50_08;IFA50_01; IFA50_02;IN50_01; IN50_02; IN50_03; IN50_04; IN50_05; IN50_06; IN50_07; IN50_08; IN50_09; IN50_10; IN50_11; IN50_12; IN50_13; IN50_14; IN50_15; IN50_16; IN50_17; IN50_18;INL50_01; INL50_02;INM50_01; INM50_02;SOL50_01; SOL50_02; SOL50_03; SOL50_04; SOL50_05;PAT50_01; PAT50_02; PAT50_03;PAT50_04			
Estrategias ambientales y territoriales	E-01, E-02, E-04, E-07, E-08, E-09, E-10, E-12, E-14, E-15, E-16, E-17, E-18, E-19, E-21, E-22, E-23, E-24, E-25, E-26, E-27, E-28, E-29, E-30, E-31, E-32, E-33, E-34, E-35, E-36, E-37, E-38, E-39, E-41, E-44, E-45, E-46, E-47, E-48 y E-49			

Sistema Urbano Rural ¹⁰				Pueblos y comunidades indígenas:
Clasificación:	Localidades con población de 2,500 a 4,999 habitantes ¹¹	No. 0	Pob. 0	
Centro Articulador Regional	Localidades con población de 5,000 habitantes y más ¹²	No. 1	Nombre de las localidades: Valle de Santiago	No hay presencia
		Pob. 72,663		

¹ Superficie calculada en kilómetros cuadrados por cada Unidad de Gestión Ambiental y Territorial UGAT, Iplaneg 2026.

² Población total calculada para cada Unidad de Gestión Ambiental y Territorial UGAT con información de Censo de Población y Vivienda, INEGI, 2020. Iplaneg 2026.

³ Densidad poblacional calculada para cada Unidad de Gestión Ambiental y Territorial UGAT con información de Censo de Población y Vivienda, INEGI, 2020. Iplaneg 2026.

⁴ Fuente: Calculada con el Continuo de Elevaciones Mexicano y Modelos Digitales de Elevación (15 m, versión 4.0), del INEGI, 2013.

⁵ Actualización de la cobertura de uso de suelo y vegetación al año 2024.

⁶ Incluye los tipos de vegetación: vegetación acuática y subacuática, otros tipos de vegetación, matorral xerófilo y bosque espinoso.

⁷ Trazo del Camino Real de Tierra Adentro y sitios con valor patrimonial: Información de la SECTURI y de la declaratoria publicada en el POEG (núm. 131, segunda parte, 01 de julio de 2024; Decreto Gubernativo núm. 171).

Los elementos representados en el mapa corresponden a símbolos cartográficos de referencia y no a la escala real de los elementos existentes en el territorio. La ubicación representada es de carácter referencial y no necesariamente corresponde al trazo definitivo del proyecto.

⁸ Fuente: Secretaría de Agua y Medio Ambiente, 2025.

⁹ COBIOCOM. Corredor Biocultural Centro Occidente de México. Fuente: Secretaría de Agua y Medio Ambiente, 2025.

¹⁰ Jerarquía de los centros de población en el Sistema Urbano Rural del Estado de Guanajuato, Iplaneg, 2026.

¹¹ Número de localidades existentes en cada Unidad de Gestión Ambiental y Territorial UGAT con información de Censo de Población y Vivienda, INEGI, 2020. Iplaneg 2026.

¹² Número de localidades existentes en cada Unidad de Gestión Ambiental y Territorial UGAT con información de Censo de Población y Vivienda, INEGI, 2020. Iplaneg 2026.

UGAT448

Grupo de UGAT

2.Protección de zonas de alto valor para la recarga de acuíferos

Política ambiental: Protección

Región: IV.- Sur

Subregión: VIII.- Agave Azul

Municipio(s): Huanímaro

Superficie¹: 14.4 km²

Densidad de población³: 0.0 hab/km²

Población total²: 0 habitantes

Pendiente promedio⁴: 15.6°

Sistema Urbano Rural

C. Serv. Rurales

C. Serv. Urbanos

C. Art. del Sis.

C. Art. Reg.

C. Art. Metrop.

Ciudad Central

Carretera Federal

Carretera Estatal

Limites Municipales

Limite Estatal

Uso de Suelo y Vegetación

• AGRH. Agricultura de Riego y Humedad

• AGR T. Agricultura de Temporal

• AH. Asentamientos Humanos

• BC. Bosque Conservado

• BP. Bosque Perturbado

• CA. Cuerpo de Agua

• MC. Matorral Conservado

• MP. Matorral Perturbado

• PI. Pastizal Inducido

• PN. Pastizal Natural

• SBCC. Selva Baja Caducifolia Conservada

• SBCEP. Selva Baja Caducifolia Perturbada

• SVEG. Zona Sin Vegetación Aparente

• Otros⁶. Otros Tipos de Vegetación

Porcentaje de cobertura COBIOCOM⁹: 0.0%

Áreas Prioritarias para el Mantenimiento de Bienes y Servicios Ambientales (APMSA): 94.0%

Política territorial: Relevancia estratégica territorial

Ubicación

Cobertura de uso de suelo y vegetación⁵

Delimitación de UGAT⁷

Potencial de recarga⁸

Baja: 0.0%

Media: 8.5%

Alta: 91.3%

Zona de conservación hidrológica (ZCH): 0.0%

Cuerpo de agua: 0.0%

MODELO

Lineamiento - Meta	L2 Preservar la integridad estructural de la UGAT manteniendo la cobertura vegetal y la estabilidad del suelo y fomentar la implementación de técnicas de manejo que promuevan la recarga de acuíferos a mediano y largo plazo, con la finalidad de salvaguardar la relevancia hidrogeológica que tiene la UGAT.
--------------------	--

Sectores del Desarrollo				
Afinidad sectorial	Rectores	Coadyuvantes	Asociados	De interés
	Conservación	Turismo	Forestal y asentamientos humanos	Infraestructura y minero
Actividades sectoriales compatibles	Forestal maderable, Forestal no maderable, Conservación, Turismo alternativo, Asentamientos humanos rurales, Infraestructura puntual, Infraestructura lineal, Infraestructura de área, Minería no metálica de baja disponibilidad,Minería no metálica de alta disponibilidad			
Actividades sectoriales incompatibles	Acuicultura, Agricultura de temporal, Agricultura de riego, Ganadería extensiva, Ganadería intensiva, Turismo convencional, Asentamientos humanos urbanos, Industria ligera, Industria mediana, Industria pesada, Energía eólica, Energía solar,Minería metálica			
Criterios de regulación ecológica	FOM50_01; FOM50_02; FOM50_03; FOM50_04; FOM50_05; FOM50_06; FOM50_07; FOM50_08; FOM50_09; FOM50_10; FOM50_11; FOM50_12; FOM50_13; FOM50_14; FOM50_15; FOM50_16; FOM50_17; FOM50_18; FOM50_19;FNM50_01; FNM50_02; FNM50_03; FNM50_04; FNM50_05; FNM50_06; FNM50_07;CON50_01; CON50_02; CON50_03; CON50_04; CON50_05; CON50_06; CON50_07; CON50_8; CON50_9; CON50_10; CON50_11;RIP50_02; RIP50_03; RIP50_04;TAL50_01; TAL50_02; TAL50_03; TAL50_04; TAL50_05; TAL50_07; TAL50_10; TAL50_11; TAL50_12; TAL50_15; TAL50_16;AHR50_10;IF50_01; IF50_02; IF50_03; IF50_04; IF50_05;IFP50_01; IFP50_02; IFP50_03;IFL50_01; IFL50_02; IFL50_03; IFL50_04; IFL50_05; IFL50_06; IFL50_07; IFL50_08;IFA50_01; IFA50_02;MNMB50_01; MNMB50_02;MNMA50_01; MNMA50_06; MNMA50_07;PAT50_03			
Estrategias ambientales y territoriales	E-04, E-05, E-06, E-07, E-10, E-16, E-21, E-24, E-27, E-32, E-36, E-37, E-38, E-39, E-43, E-46, E-47, E-48 y E-49			

Sistema Urbano Rural ¹⁰					Pueblos y comunidades indígenas:
Clasificación:	Localidades con población de 2,500 a 4,999 habitantes ¹¹	No. Pob.	0 0	Nombre de las localidades: Sin localidad	
No aplica	Localidades con población de 5,000 habitantes y más ¹²	No. Pob.	0 0	No hay presencia	

¹ Superficie calculada en kilómetros cuadrados por cada Unidad de Gestión Ambiental y Territorial UGAT, Iplaneg 2026.

² Población total calculada para cada Unidad de Gestión Ambiental y Territorial UGAT con información de Censo de Población y Vivienda, INEGI, 2020. Iplaneg 2026.

³ Densidad poblacional calculada para cada Unidad de Gestión Ambiental y Territorial UGAT con información de Censo de Población y Vivienda, INEGI, 2020. Iplaneg 2026.

⁴ Fuente: Calculada con el Continuo de Elevaciones Mexicano y Modelos Digitales de Elevación (15 m, versión 4.0), del INEGI, 2013.

⁵ Actualización de la cobertura de uso de suelo y vegetación al año 2024.

⁶ Incluye los tipos de vegetación: vegetación acuática y subacuática, otros tipos de vegetación, matorral xerófilo y bosque espinoso.

⁷ Trazo del Camino Real de Tierra Adentro y sitios con valor patrimonial: Información de la SECTURI y de la declaratoria publicada en el POEG (núm. 131, segunda parte, 01 de julio de 2024; Decreto Gubernativo núm. 171). Los elementos representados en el mapa corresponden a símbolos cartográficos de referencia y no a la escala real de los elementos existentes en el territorio. La ubicación representada es de carácter referencial y no necesariamente corresponde al trazo definitivo del proyecto.

⁸ Fuente: Secretaría de Agua y Medio Ambiente, 2025.

⁹ COBIOCOM. Corredor Biocultural Centro Occidente de México. Fuente: Secretaría de Agua y Medio Ambiente, 2025.

¹⁰ Jerarquía de los centros de población en el Sistema Urbano Rural del Estado de Guanajuato, Iplaneg, 2026.

¹¹ Número de localidades existentes en cada Unidad de Gestión Ambiental y Territorial UGAT con información de Censo de Población y Vivienda, INEGI, 2020. Iplaneg 2026.

¹² Número de localidades existentes en cada Unidad de Gestión Ambiental y Territorial UGAT con información de Censo de Población y Vivienda, INEGI, 2020. Iplaneg 2026.

Política ambiental: Restauración ecológica

Región:

Subregión:

IV.- Sur

IX.- Lacustre

Municipio(s): Valle de Santiago, Yuriria

Superficie¹:

95.1 km²

Densidad de población³:

55.9 hab/km²

Población total²:

5,319 habitantes

Pendiente promedio⁴:

6.0°

Simbología

Uso de Suelo y Vegetación

C. Serv. Rurales

C. Serv. Urbanos

C. Art. del Sis.

C. Art. Reg.

C. Art. Metrop.

Ciudad Central

Carretera Federal

Carretera Estatal

Limites Municipales

Limite Estatal

AGRH. Agricultura de Riego y Humedad

AGR T. Agricultura de Temporal

AH. Asentamientos Humanos

BC. Bosque Conservado

BP. Bosque Perturbado

CA. Cuerpo de Agua

MC. Matorral Conservado

MP. Matorral Perturbado

PI. Pastizal Inducido

PN. Pastizal Natural

SBCC. Selva Baja Caducifolia Conservada

SBCP. Selva Baja Caducifolia Perturbada

SVEG. Zona Sin Vegetación Apparente

Otros⁶. Otros Tipos de Vegetación

Porcentaje de cobertura COBIOCOM⁹: 52.6%

Áreas Prioritarias para el Mantenimiento de Bienes y Servicios Ambientales (APMSA): 34.0%

Ubicación

Cobertura de uso de suelo y vegetación⁵

Delimitación de UGAT⁷

Potencial de recarga⁸

Baja: 52.8%

Media: 0.0%

Alta: 42.9%

Zona de conservación hidrológica (ZCH): 3.9%

Cuerpo de agua: 0.0%

MODELO

Lineamiento - Meta	L8 Recuperar las funciones productivas de la UGAT a mediano plazo, implementando prácticas de manejo sustentables en los sectores con vocación territorial, que permitan controlar y revertir las condiciones de deterioro de suelos, agua y vegetación, potencializando su aprovechamiento y el mejoramiento de las localidades rurales.
--------------------	---

Sectores del Desarrollo				
Afinidad sectorial	Rectores	Coadyuvantes	Asociados	De interés
	Agrícola y pecuario	Conservación	Turismo, acuacultura y asentamientos humanos	Infraestructura, energético y minero
Actividades sectoriales compatibles	Acuacultura, Agricultura de temporal, Agricultura de riego, Ganadería extensiva, Conservación, Turismo alternativo, Asentamientos humanos rurales, Infraestructura puntual, Infraestructura lineal, Infraestructura de área, Energía eólica,Energía solar, Minería no metálica de alta disponibilidad			
Actividades sectoriales incompatibles	Ganadería intensiva, Forestal maderable, Forestal no maderable, Turismo convencional, Asentamientos humanos urbanos, Industria ligera, Industria mediana, Industria pesada, Minería no metálica de baja disponibilidad, Minería metálica			
Criterios de regulación ecológica	ACU50_01; ACU50_02; ACU50_03; ACU50_04; ACU50_05; ACU50_06;AG50_01; AG50_02; AG50_03; AG50_04; AG50_05; AG50_06; AG50_07; AG50_08; AG50_09; AG50_10; AG50_11; AG50_12;AGT50_01; AGT50_02; AGT50_03; AGT50_04;AGR50_01; AGR50_02; AGR50_03; AGR50_04; AGR50_05; AGR50_06; AGR50_07; AGR50_08; AGR50_09; AGR50_10; AGR50_11;GEX50_01; GEX50_02; GEX50_03; GEX50_04; GEX50_05; GEX50_06; GEX50_07;CON50_01; CON50_03; CON50_04; CON50_05; CON50_06; CON50_07; CON50_08; CON50_09; CON50_10; CON50_11;RES50_01; RES50_02; RES50_03;TAL50_01; TAL50_06; TAL50_07; TAL50_08; TAL50_09; TAL50_10; TAL50_11; TAL50_12; TAL50_13; TAL50_14; TAL50_15;AHR50_01; AHR50_02; AHR50_03 AHR50_04; AHR50_05; AHR50_06; AHR50_07; AHR50_08; AHR50_09; AHR50_10; AHR50_11;IF50_01; IF50_02; IF50_03; IF50_04; IF50_05;IFP50_01; IFP50_02; IFP50_03;IFL50_01; IFL50_02; IFL50_03; IFL50_04; IFL50_05; IFL50_06; IFL50_07; IFL50_08;IFA50_01; IFA50_02;EOL50_01; EOL50_02; EOL50_03; EOL50_04; EOL50_05;SOL50_01; SOL50_02; SOL50_03; SOL50_04; SOL50_05;MNMA50_01; MNMA50_02; MNMA50_03; MNMA50_04; MNMA50_05; MNMA50_06; MNMA50_07; MNMA50_08; MNMA50_09; MNMA50_10;PAT50_03			
Estrategias ambientales y territoriales	E-04, E-05, E-07, E-09, E-10, E-18, E-19, E-21, E-28, E-29, E-30, E-31, E-32, E-33, E-34, E-36, E-37, E-38, E-39, E-40, E-43, E-44, E-46, E-47, E-48 y E-49			

Sistema Urbano Rural ¹⁰					Pueblos y comunidades indígenas:
Clasificación:	Localidades con población de 2,500 a 4,999 habitantes ¹¹	No. Pob.	0	Nombre de las localidades:	
No aplica	Localidades con población de 5,000 habitantes y más ¹²	No. Pob.	0	Nombre de las localidades:	No hay presencia

¹ Superficie calculada en kilómetros cuadrados por cada Unidad de Gestión Ambiental y Territorial UGAT, Iplaneg 2026.

² Población total calculada para cada Unidad de Gestión Ambiental y Territorial UGAT con información de Censo de Población y Vivienda, INEGI, 2020. Iplaneg 2026.

³ Densidad poblacional calculada para cada Unidad de Gestión Ambiental y Territorial UGAT con información de Censo de Población y Vivienda, INEGI, 2020. Iplaneg 2026.

⁴ Fuente: Calculada con el Continuo de Elevaciones Mexicano y Modelos Digitales de Elevación (15 m, versión 4.0), del INEGI, 2013.

⁵ Actualización de la cobertura de uso de suelo y vegetación al año 2024.

⁶ Incluye los tipos de vegetación: vegetación acuática y subacuática, otros tipos de vegetación, matorral xerófilo y bosque espinoso.

⁷ Trazo del Camino Real de Tierra Adentro y sitios con valor patrimonial: Información de la SECTURI y de la declaratoria publicada en el POEG (núm. 131, segunda parte, 01 de julio de 2024; Decreto Gubernativo núm. 171). Los elementos representados en el mapa corresponden a símbolos cartográficos de referencia y no a la escala real de los elementos existentes en el territorio. La ubicación representada es de carácter referencial y no necesariamente corresponde al trazo definitivo del proyecto.

⁸ Fuente: Secretaría de Agua y Medio Ambiente, 2025.

⁹ COBIOCOM. Corredor Biocultural Centro Occidente de México. Fuente: Secretaría de Agua y Medio Ambiente, 2025.

¹⁰ Jerarquía de los centros de población en el Sistema Urbano Rural del Estado de Guanajuato, Iplaneg, 2026.

¹¹ Número de localidades existentes en cada Unidad de Gestión Ambiental y Territorial UGAT con información de Censo de Población y Vivienda, INEGI, 2020. Iplaneg 2026.

¹² Número de localidades existentes en cada Unidad de Gestión Ambiental y Territorial UGAT con información de Censo de Población y Vivienda, INEGI, 2020. Iplaneg 2026.

UGAT451

Grupo de UGAT

13. Aprovechamiento industrial, logístico y estratégico

Política ambiental: Aprovechamiento sustentable

Región:

IV.- Sur

Subregión:

VIII.- Agave Azul

Municipio(s):

Pénjamo

Superficie¹:
1.2 km²

Densidad de población³:
0.0 hab/km²

Población total²:
0 habitantes

Pendiente promedio⁴:
0.4°

Sistema Urbano Rural

C. Serv. Rurales

C. Serv. Urbanos

C. Art. del Sis.

C. Art. Reg.

C. Art. Metrop.

Ciudad Central

Carretera Federal

Carretera Estatal

Limites Municipales

Limite Estatal

Uso de Suelo y Vegetación

• AGRH. Agricultura de Riego y Humedad

• AGR T. Agricultura de Temporal

• AH. Asentamientos Humanos

• BC. Bosque Conservado

• BP. Bosque Perturbado

• CA. Cuerpo de Agua

• MC. Matorral Conservado

• MP. Matorral Perturbado

• PI. Pastizal Inducido

• PN. Pastizal Natural

• SBCC. Selva Baja Caducifolia Conservada

• SBCP. Selva Baja Caducifolia Perturbada

• SVEG. Zona Sin Vegetación Apparente

• Otros⁶. Otros Tipos de Vegetación

Porcentaje de cobertura COBIOCOM⁹:

0.0%

Áreas Prioritarias para el Mantenimiento de Bienes y Servicios Ambientales (APMSA):

50.0%

Política territorial: Fortalecimiento territorial

Ubicación

Cobertura de uso de suelo y vegetación⁵

Delimitación de UGAT⁷

Potencial de recarga⁸

Baja: 0.0%

Media: 27.4%

Alta: 67.4%

Zona de conservación hidrológica (ZCH):

5.2%

Cuerpo de agua:

0.0%

MODELO

Lineamiento - Meta	L13 Impulsar la creación y fortalecimiento de infraestructura estratégica que facilite el desarrollo de actividades industriales bajo criterios de sustentabilidad y mitigación a efectos de cambio climático, promoviendo el uso eficiente y el reúso del agua, así como el manejo responsable de insumos. Acciones a realizarse con un enfoque de economía circular, responsabilidad social, asegurando beneficios al medio ambiente y a las comunidades locales cercanas.
--------------------	--

Sectores del Desarrollo				
Afinidad sectorial	Rectores	Coadyuvantes	Asociados	De interés
	Industrial	Infraestructura	Agrícola y pecuario	Energético
Actividades sectoriales compatibles	Agricultura de temporal, Agricultura de riego, Ganadería extensiva, Ganadería intensiva, Infraestructura puntual, Infraestructura lineal, Infraestructura de área, Industria ligera, Industria mediana, Energía solar			
Actividades sectoriales incompatibles	Acuicultura, Forestal maderable, Forestal no maderable, Conservación, Turismo alternativo, Turismo convencional, Asentamientos humanos rurales, Asentamientos humanos urbanos, Industria pesada, Energía eólica,Minería no metálica de baja disponibilidad, Minería no metálica de alta disponibilidad, Minería metálica			
Criterios de regulación ecológica	AG50_02; AG50_03; AG50_04; AG50_05; AG50_06; AG50_07; AG50_08; AG50_09; AG50_10; AG50_11;AGT50_01; AGT50_02; AGT50_05; AGT50_06; AGT50_08;AGR50_02; AGR50_03; AGR50_04; AGR50_12;AGI50_01; AGI50_02; AGI50_03; AGI50_04; AGI50_05; AGI50_06; AGI50_07; AGI50_08; AGI50_09; AGI50_10; AGI50_11; AGI50_12; AGI50_13; AGI50_14; AGI50_15;GEX50_01; GEX50_02; GEX50_03; GEX50_04; GEX50_05; GEX50_06; GEX50_07;GIN50_01; GIN50_02; GIN50_03; GIN50_04; GIN50_05; GIN50_06; GIN50_07;IF50_01; IF50_02; IF50_03; IF50_04; IF50_05;IFP50_01; IFP50_02; IFP50_03;IFL50_01; IFL50_02; IFL50_03; IFL50_04; IFL50_05; IFL50_06; IFL50_07;IFA50_01; IFA50_02;IN50_01; IN50_02; IN50_03; IN50_04; IN50_05; IN50_06; IN50_07; IN50_08; IN50_09; IN50_10; IN50_11; IN50_12; IN50_13; IN50_14; IN50_15; IN50_16; IN50_17; IN50_18;INL50_01; INL50_02;INM50_01; INM50_02;SOL50_01; SOL50_02; SOL50_03; SOL50_04; SOL50_05;PAT50_03;TL50_01; TL50_02; TL50_03; TL50_04; TL50_05			
Estrategias ambientales y territoriales	E-01, E-02, E-07, E-08, E-09, E-10, E-12, E-14, E-16, E-17, E-18, E-22, E-26, E-27, E-28, E-29, E-30, E-31, E-32, E-33, E-34, E-35, E-36, E-37, E-38, E-39, E-40, E-41, E-44, E-46, E-47, E-48 y E-49			

Sistema Urbano Rural ¹⁰					Pueblos y comunidades indígenas:
Clasificación:	Localidades con población de 2,500 a 4,999 habitantes ¹¹	No.	0	Nombre de las localidades: Sin localidad	
No aplica	Localidades con población de 5,000 habitantes y más ¹²	Pob.	0		
		No.	0	Nombre de las localidades: Sin localidad	No hay presencia
		Pob.	0		

¹ Superficie calculada en kilómetros cuadrados por cada Unidad de Gestión Ambiental y Territorial UGAT, Iplaneg 2026.

² Población total calculada para cada Unidad de Gestión Ambiental y Territorial UGAT con información de Censo de Población y Vivienda, INEGI, 2020. Iplaneg 2026.

³ Densidad poblacional calculada para cada Unidad de Gestión Ambiental y Territorial UGAT con información de Censo de Población y Vivienda, INEGI, 2020. Iplaneg 2026.

⁴ Fuente: Calculada con el Continuo de Elevaciones Mexicano y Modelos Digitales de Elevación (15 m, versión 4.0), del INEGI, 2013.

⁵ Actualización de la cobertura de uso de suelo y vegetación al año 2024.

⁶ Incluye los tipos de vegetación: vegetación acuática y subacuática, otros tipos de vegetación, matorral xerófilo y bosque espinoso.

⁷ Trazo del Camino Real de Tierra Adentro y sitios con valor patrimonial: Información de la SECTURI y de la declaratoria publicada en el POEG (núm. 131, segunda parte, 01 de julio de 2024; Decreto Gubernativo núm. 171). Los elementos representados en el mapa corresponden a símbolos cartográficos de referencia y no a la escala real de los elementos existentes en el territorio. La ubicación representada es de carácter referencial y no necesariamente corresponde al trazo definitivo del proyecto.

⁸ Fuente: Secretaría de Agua y Medio Ambiente, 2025.

⁹ COBIOCOM. Corredor Biocultural Centro Occidente de México. Fuente: Secretaría de Agua y Medio Ambiente, 2025.

¹⁰ Jerarquía de los centros de población en el Sistema Urbano Rural del Estado de Guanajuato, Iplaneg, 2026.

¹¹ Número de localidades existentes en cada Unidad de Gestión Ambiental y Territorial UGAT con información de Censo de Población y Vivienda, INEGI, 2020. Iplaneg 2026.

¹² Número de localidades existentes en cada Unidad de Gestión Ambiental y Territorial UGAT con información de Censo de Población y Vivienda, INEGI, 2020. Iplaneg 2026.

UGAT452

Grupo de UGAT

14. Aprovechamiento para asentamiento humano urbano

Política ambiental:

Aprovechamiento sustentable

Política territorial:

Ordenamiento del desarrollo urbano

Región:

IV.- Sur

Subregión:

VIII.- Agave Azul

Municipio(s):

Pénjamo

Superficie¹:

9.3 km²

Densidad de población³:

1,104.3 hab/km²

Población total²:

10,270 habitantes

Pendiente promedio⁴:

1.5°

Sistema Urbano Rural

C. Serv. Rurales

C. Serv. Urbanos

C. Art. del Sis.

C. Art. Reg.

C. Art. Metrop.

Ciudad Central

Carretera Federal

Carretera Estatal

Limites Municipales

Limite Estatal

Uso de Suelo y Vegetación

• AGRH. Agricultura de Riego y Humedad

• AGR T. Agricultura de Temporal

• AH. Asentamientos Humanos

• BC. Bosque Conservado

• BP. Bosque Perturbado

• CA. Cuerpo de Agua

• MC. Matorral Conservado

• MP. Matorral Perturbado

• PI. Pastizal Inducido

• PN. Pastizal Natural

• SBCC. Selva Baja Caducifolia Conservada

• SBGP. Selva Baja Caducifolia Perturbada

• SVEG. Zona Sin Vegetación Aparente

• Otros⁶. Otros Tipos de Vegetación

Porcentaje de cobertura COBIOCOM⁹:

0.0%

Áreas Prioritarias para el Mantenimiento de Bienes y Servicios Ambientales (APMSA):

33.0%

Ubicación

Cobertura de uso de suelo y vegetación⁵

Delimitación de UGAT⁷

Potencial de recarga⁸

Baja: 0.0%

Media: 56.8%

Alta: 0.0%

Zona de conservación hidrológica (ZCH):

42.1%

Cuerpo de agua:

0.0%

MODELO

Lineamiento - Meta	L14 Consolidar la planeación, regulación, gestión y desarrollo ordenado del centro de población y sus zonas de crecimiento considerando para ello los principios de política pública establecidos en la materia así como su vinculación funcional con el Sistema Estatal Territorial, conduciéndose en apego a la normatividad vigente en materia ambiental y territorial para los asentamientos humanos, por lo que se estará sujeto a los criterios y acciones de desarrollo urbano que sean determinadas en la planeación municipal.
--------------------	---

Sectores del Desarrollo					
Afinidad sectorial	Rectores		Coadyuvantes	Asociados	De interés
	Asentamiento humano		Turismo	Infraestructura	Industrial y energético
Actividades sectoriales compatibles	Turismo convencional, Asentamientos humanos rurales, Asentamientos humanos urbanos, Infraestructura puntual, Infraestructura lineal, Infraestructura de área, Industria ligera, Industria mediana, Energía solar				
Actividades sectoriales incompatibles	Acuicultura, Agricultura de temporal, Agricultura de riego, Ganadería extensiva, Ganadería intensiva, Forestal maderable, Forestal no maderable, Conservación, Turismo alternativo, Industria pesada, Energía eólica, Minería no metálica de baja disponibilidad, Minería no metálica de alta disponibilidad, Minería metálica				
Criterios de regulación ecológica	RIP50_01; RIP50_02; RIP50_03; RIP50_04; RIP50_05; RIP50_06; RIP50_07; RIP50_08; RIP50_09; RES50_04; TUR50_01; TUR50_02; TUR50_03; TUR50_04; TUR50_05; TUR50_06; TUR50_07; AHR50_01; AHR50_02; AHR50_03; AHR50_04; AHR50_05; AHR50_06; AHR50_07; AHR50_08; AHR50_09; AHR50_11; AHU50_01; AHU50_02; AHU50_03; AHU50_04; AHU50_05; AHU50_06; AHU50_07; AHU50_08; AHU50_09; IF50_01; IF50_02; IF50_03; IF50_04; IF50_05; IFP50_01; IFP50_02; IFP50_03; IFL50_01; IFL50_02; IFL50_03; IFL50_04; IFL50_05; IFL50_06; IFL50_07; IFL50_08; IFA50_01; IFA50_02; IN50_01; IN50_02; IN50_03; IN50_04; IN50_05; IN50_06; IN50_07; IN50_08; IN50_09; IN50_10; IN50_11; IN50_12; IN50_13; IN50_14; IN50_15; IN50_16; IN50_17; IN50_18; INL50_01; INL50_02; INM50_01; INM50_02; SOL50_01; SOL50_02; SOL50_03; SOL50_04; SOL50_05; PAT50_01; PAT50_02; PAT50_03; PAT50_04				
Estrategias ambientales y territoriales	E-01, E-02, E-04, E-08, E-09, E-12, E-14, E-15, E-16, E-17, E-18, E-19, E-21, E-22, E-23, E-24, E-25, E-26, E-27, E-28, E-29, E-30, E-31, E-32, E-33, E-34, E-35, E-36, E-37, E-38, E-39, E-41, E-44, E-46, E-47, E-48 y E-49				

Sistema Urbano Rural ¹⁰					Pueblos y comunidades indígenas:
Clasificación:	Localidades con población de 2,500 a 4,999 habitantes ¹¹	No.	0	Nombre de las localidades: Sin localidad	
Centro Articulador Metropolitano	Localidades con población de 5,000 habitantes y más ¹²	Pob.	0	No hay presencia	
		No.	1		Nombre de las localidades: Santa Ana Pacueco
		Pob.	9,057		

¹ Superficie calculada en kilómetros cuadrados por cada Unidad de Gestión Ambiental y Territorial UGAT, Iplaneg 2026.

² Población total calculada para cada Unidad de Gestión Ambiental y Territorial UGAT con información de Censo de Población y Vivienda, INEGI, 2020. Iplaneg 2026.

³ Densidad poblacional calculada para cada Unidad de Gestión Ambiental y Territorial UGAT con información de Censo de Población y Vivienda, INEGI, 2020. Iplaneg 2026.

⁴ Fuente: Calculada con el Continuo de Elevaciones Mexicano y Modelos Digitales de Elevación (15 m, versión 4.0), del INEGI, 2013.

⁵ Actualización de la cobertura de uso de suelo y vegetación al año 2024.

⁶ Incluye los tipos de vegetación: vegetación acuática y subacuática, otros tipos de vegetación, matorral xerófilo y bosque espinoso.

⁷ Trazo del Camino Real de Tierra Adentro y sitios con valor patrimonial: Información de la SECTURI y de la declaratoria publicada en el POEG (núm. 131, segunda parte, 01 de julio de 2024; Decreto Gubernativo núm. 171).

Los elementos representados en el mapa corresponden a símbolos cartográficos de referencia y no a la escala real de los elementos existentes en el territorio. La ubicación representada es de carácter referencial y no necesariamente corresponde al trazo definitivo del proyecto.

⁸ Fuente: Secretaría de Agua y Medio Ambiente, 2025.

⁹ COBIOCOM. Corredor Biocultural Centro Occidente de México. Fuente: Secretaría de Agua y Medio Ambiente, 2025.

¹⁰ Jerarquía de los centros de población en el Sistema Urbano Rural del Estado de Guanajuato, Iplaneg, 2026.

¹¹ Número de localidades existentes en cada Unidad de Gestión Ambiental y Territorial UGAT con información de Censo de Población y Vivienda, INEGI, 2020. Iplaneg 2026.

¹² Número de localidades existentes en cada Unidad de Gestión Ambiental y Territorial UGAT con información de Censo de Población y Vivienda, INEGI, 2020. Iplaneg 2026.

UGAT453

Grupo de UGAT

14. Aprovechamiento para asentamiento humano urbano

Política ambiental: Aprovechamiento sustentable

Política territorial: Ordenamiento del desarrollo urbano

Región:

III.- Centro

Subregión:

VII.- Metropolitana Laja- Bajío

Municipio(s):

Jaral del Progreso

Superficie¹:

8.1 km²

Densidad de población³:

2,687.7 hab/km²

Población total²:

21,770 habitantes

Pendiente promedio⁴:

2.3°

Sistema Urbano Rural

C. Serv. Rurales

C. Serv. Urbanos

C. Art. del Sis.

C. Art. Reg.

C. Art. Metrop.

Ciudad Central

Carretera Federal

Carretera Estatal

Limites Municipales

Limite Estatal

Uso de Suelo y Vegetación

• AGRH. Agricultura de Riego y Humedad

• AGR T. Agricultura de Temporal

• AH. Asentamientos Humanos

• BC. Bosque Conservado

• BP. Bosque Perturbado

• CA. Cuerpo de Agua

• MC. Matorral Conservado

• MP. Matorral Perturbado

• PI. Pastizal Inducido

• PN. Pastizal Natural

• SBCC. Selva Baja Caducifolia Conservada

• SBCCP. Selva Baja Caducifolia Perturbada

• SVEG. Zona Sin Vegetación Aparente

• Otros⁶. Otros Tipos de Vegetación

Porcentaje de cobertura COBIOCOM⁹:

21.8%

Áreas Prioritarias para el Mantenimiento de Bienes y Servicios Ambientales (APMSA):

1.0%

Ubicación

Cobertura de uso de suelo y vegetación⁵

Delimitación de UGAT⁷

Potencial de recarga⁸

Baja: 0.0%

Media: 17.8%

Alta: 59.6%

Zona de conservación hidrológica (ZCH):

22.6%

Cuerpo de agua:

0.0%

MODELO

Lineamiento - Meta	L14 Consolidar la planeación, regulación, gestión y desarrollo ordenado del centro de población y sus zonas de crecimiento considerando para ello los principios de política pública establecidos en la materia así como su vinculación funcional con el Sistema Estatal Territorial, conduciéndose en apego a la normatividad vigente en materia ambiental y territorial para los asentamientos humanos, por lo que se estará sujeto a los criterios y acciones de desarrollo urbano que sean determinadas en la planeación municipal.
--------------------	---

Sectores del Desarrollo					
Afinidad sectorial	Rectores		Coadyuvantes	Asociados	De interés
	Asentamiento humano		Turismo	Infraestructura	Industrial y energético
Actividades sectoriales compatibles	Turismo convencional, Asentamientos humanos rurales, Asentamientos humanos urbanos, Infraestructura puntual, Infraestructura lineal, Infraestructura de área, Industria ligera, Industria mediana, Energía solar				
Actividades sectoriales incompatibles	Acuicultura, Agricultura de temporal, Agricultura de riego, Ganadería extensiva, Ganadería intensiva, Forestal maderable, Forestal no maderable, Conservación, Turismo alternativo, Industria pesada, Energía eólica, Minería no metálica de baja disponibilidad, Minería no metálica de alta disponibilidad, Minería metálica				
Criterios de regulación ecológica	RIP50_01; RIP50_02; RIP50_03; RIP50_04; RIP50_05; RIP50_06; RIP50_07; RIP50_08; RIP50_09; RES50_04; TUR50_01; TUR50_02; TUR50_03; TUR50_04; TUR50_05; TUR50_06; TUR50_07; AHR50_01; AHR50_02; AHR50_03; AHR50_04; AHR50_05; AHR50_06; AHR50_07; AHR50_08; AHR50_09; AHR50_11; AHU50_01; AHU50_02; AHU50_03; AHU50_04; AHU50_05; AHU50_06; AHU50_07; AHU50_08; AHU50_09; IF50_01; IF50_02; IF50_03; IF50_04; IF50_05; IFP50_01; IFP50_02; IFP50_03; IFL50_01; IFL50_02; IFL50_03; IFL50_04; IFL50_05; IFL50_06; IFL50_07; IFL50_08; IFA50_01; IFA50_02; IN50_01; IN50_02; IN50_03; IN50_04; IN50_05; IN50_06; IN50_07; IN50_08; IN50_09; IN50_10; IN50_11; IN50_12; IN50_13; IN50_14; IN50_15; IN50_16; IN50_17; IN50_18; INL50_01; INL50_02; INM50_01; INM50_02; SOL50_01; SOL50_02; SOL50_03; SOL50_04; SOL50_05; PAT50_01; PAT50_02; PAT50_03; PAT50_04				
Estrategias ambientales y territoriales	E-01, E-02, E-04, E-07, E-08, E-09, E-10, E-12, E-14, E-15, E-16, E-17, E-18, E-19, E-21, E-22, E-23, E-24, E-25, E-26, E-27, E-28, E-29, E-30, E-31, E-32, E-33, E-34, E-35, E-36, E-37, E-38, E-39, E-41, E-44, E-45, E-46, E-47, E-48 y E-49				

Sistema Urbano Rural ¹⁰					Pueblos y comunidades indígenas:
Clasificación:	Localidades con población de 2,500 a 4,999 habitantes ¹¹	No.	0	Nombre de las localidades: Sin localidad	
Centro Articulador Regional	Localidades con población de 5,000 habitantes y más ¹²	Pob.	0	No hay presencia	
		No.	1		Nombre de las localidades: Jaral del Progreso
		Pob.	21,756		

¹ Superficie calculada en kilómetros cuadrados por cada Unidad de Gestión Ambiental y Territorial UGAT, Iplaneg 2026.

² Población total calculada para cada Unidad de Gestión Ambiental y Territorial UGAT con información de Censo de Población y Vivienda, INEGI, 2020. Iplaneg 2026.

³ Densidad poblacional calculada para cada Unidad de Gestión Ambiental y Territorial UGAT con información de Censo de Población y Vivienda, INEGI, 2020. Iplaneg 2026.

⁴ Fuente: Calculada con el Continuo de Elevaciones Mexicano y Modelos Digitales de Elevación (15 m, versión 4.0), del INEGI, 2013.

⁵ Actualización de la cobertura de uso de suelo y vegetación al año 2024.

⁶ Incluye los tipos de vegetación: vegetación acuática y subacuática, otros tipos de vegetación, matorral xerófilo y bosque espinoso.

⁷ Trazo del Camino Real de Tierra Adentro y sitios con valor patrimonial: Información de la SECTURI y de la declaratoria publicada en el POEG (núm. 131, segunda parte, 01 de julio de 2024; Decreto Gubernativo núm. 171).

Los elementos representados en el mapa corresponden a símbolos cartográficos de referencia y no a la escala real de los elementos existentes en el territorio. La ubicación representada es de carácter referencial y no necesariamente corresponde al trazo definitivo del proyecto.

⁸ Fuente: Secretaría de Agua y Medio Ambiente, 2025.

⁹ COBIOCOM. Corredor Biocultural Centro Occidente de México. Fuente: Secretaría de Agua y Medio Ambiente, 2025.

¹⁰ Jerarquía de los centros de población en el Sistema Urbano Rural del Estado de Guanajuato, Iplaneg, 2026.

¹¹ Número de localidades existentes en cada Unidad de Gestión Ambiental y Territorial UGAT con información de Censo de Población y Vivienda, INEGI, 2020. Iplaneg 2026.

¹² Número de localidades existentes en cada Unidad de Gestión Ambiental y Territorial UGAT con información de Censo de Población y Vivienda, INEGI, 2020. Iplaneg 2026.

Política ambiental: Aprovechamiento sustentable

Región:

IV.- Sur

Subregión:

VIII.- Agave Azul

Municipio(s):

Huanímaro

Superficie¹:

4.0 km²

Densidad de población³:

1,435.3 hab/km²

Población total²:

5,741 habitantes

Pendiente promedio⁴:

3.1°

Sistema Urbano Rural

C. Serv. Rurales

C. Serv. Urbanos

C. Art. del Sis.

C. Art. Reg.

C. Art. Metrop.

Ciudad Central

Carretera Federal

Carretera Estatal

Limites Municipales

Limite Estatal

Uso de Suelo y Vegetación

• AGRH. Agricultura de Riego y Humedad

• AGR T. Agricultura de Temporal

• AH. Asentamientos Humanos

• BC. Bosque Conservado

• BP. Bosque Perturbado

• CA. Cuerpo de Agua

• MC. Matorral Conservado

• MP. Matorral Perturbado

• PI. Pastizal Inducido

• PN. Pastizal Natural

• SBCC. Selva Baja Caducifolia Conservada

• SBCCP. Selva Baja Caducifolia Perturbada

• SVEG. Zona Sin Vegetación Aparente

• Otros⁶. Otros Tipos de Vegetación

Porcentaje de cobertura COBIOCOM⁹:

0.0%

Áreas Prioritarias para el Mantenimiento de Bienes y Servicios Ambientales (APMSA):

5.0%

Política territorial: Ordenamiento del desarrollo urbano

Ubicación

Cobertura de uso de suelo y vegetación⁵

Delimitación de UGAT⁷

Potencial de recarga⁸

Baja: 0.0%

Media: 66.5%

Alta: 11.3%

Zona de conservación hidrológica (ZCH):

22.1%

Cuerpo de agua:

0.0%

MODELO

Lineamiento - Meta	L14 Consolidar la planeación, regulación, gestión y desarrollo ordenado del centro de población y sus zonas de crecimiento considerando para ello los principios de política pública establecidos en la materia así como su vinculación funcional con el Sistema Estatal Territorial, conduciéndose en apego a la normatividad vigente en materia ambiental y territorial para los asentamientos humanos, por lo que se estará sujeto a los criterios y acciones de desarrollo urbano que sean determinadas en la planeación municipal.
--------------------	---

Sectores del Desarrollo					
Afinidad sectorial	Rectores		Coadyuvantes	Asociados	De interés
	Asentamiento humano		Turismo	Infraestructura	Industrial y energético
Actividades sectoriales compatibles	Turismo convencional, Asentamientos humanos rurales, Asentamientos humanos urbanos, Infraestructura puntual, Infraestructura lineal, Infraestructura de área, Industria ligera, Industria mediana, Energía solar				
Actividades sectoriales incompatibles	Acuicultura, Agricultura de temporal, Agricultura de riego, Ganadería extensiva, Ganadería intensiva, Forestal maderable, Forestal no maderable, Conservación, Turismo alternativo, Industria pesada, Energía eólica, Minería no metálica de baja disponibilidad, Minería no metálica de alta disponibilidad, Minería metálica				
Criterios de regulación ecológica	RES50_04;TUR50_01;TUR50_02; TUR50_03; TUR50_04; TUR50_05; TUR50_06; TUR50_07;AHR50_01; AHR50_02; AHR50_03 AHR50_04; AHR50_05; AHR50_06; AHR50_07; AHR50_08; AHR50_09; AHR50_11;AHU50_01; AHU50_02; AHU50_03; AHU50_04; AHU50_05; AHU50_06; AHU50_07; AHU50_08; AHU50_09;IF50_01; IF50_02; IF50_03; IF50_04; IF50_05;IFP50_01; IFP50_02; IFP50_03;IFL50_01; IFL50_02; IFL50_03; IFL50_04; IFL50_05; IFL50_06; IFL50_07; IFL50_08;IFA50_01; IFA50_02;IN50_01; IN50_02; IN50_03; IN50_04; IN50_05; IN50_06; IN50_07; IN50_08; IN50_09; IN50_10; IN50_11; IN50_12; IN50_13; IN50_14; IN50_15; IN50_16; IN50_17; IN50_18;INL50_01; INL50_02;INM50_01; INM50_02;SOL50_01; SOL50_02; SOL50_03; SOL50_04; SOL50_05;PAT50_01; PAT50_02; PAT50_03;PAT50_04				
Estrategias ambientales y territoriales	E-01, E-02, E-04, E-07, E-08, E-09, E-10, E-12, E-14, E-15, E-16, E-17, E-18, E-19, E-21, E-22, E-23, E-24, E-25, E-26, E-27, E-28, E-29, E-30, E-31, E-32, E-33, E-34, E-35, E-36, E-37, E-38, E-39, E-41, E-44, E-45, E-46, E-47, E-48 y E-49				

Sistema Urbano Rural ¹⁰					Pueblos y comunidades indígenas:
Clasificación:	Localidades con población de 2,500 a 4,999 habitantes ¹¹	No.	0	Nombre de las localidades: Sin localidad	
Centro Articulador del Sistema	Localidades con población de 5,000 habitantes y más ¹²	Pob.	0	No hay presencia	
		No.	1		Nombre de las localidades: Huanímaro
		Pob.	5,740		

¹ Superficie calculada en kilómetros cuadrados por cada Unidad de Gestión Ambiental y Territorial UGAT, Iplaneg 2026.

² Población total calculada para cada Unidad de Gestión Ambiental y Territorial UGAT con información de Censo de Población y Vivienda, INEGI, 2020. Iplaneg 2026.

³ Densidad poblacional calculada para cada Unidad de Gestión Ambiental y Territorial UGAT con información de Censo de Población y Vivienda, INEGI, 2020. Iplaneg 2026.

⁴ Fuente: Calculada con el Continuo de Elevaciones Mexicano y Modelos Digitales de Elevación (15 m, versión 4.0), del INEGI, 2013.

⁵ Actualización de la cobertura de uso de suelo y vegetación al año 2024.

⁶ Incluye los tipos de vegetación: vegetación acuática y subacuática, otros tipos de vegetación, matorral xerófilo y bosque espinoso.

⁷ Trazo del Camino Real de Tierra Adentro y sitios con valor patrimonial: Información de la SECTURI y de la declaratoria publicada en el POEG (núm. 131, segunda parte, 01 de julio de 2024; Decreto Gubernativo núm. 171).

Los elementos representados en el mapa corresponden a símbolos cartográficos de referencia y no a la escala real de los elementos existentes en el territorio. La ubicación representada es de carácter referencial y no necesariamente corresponde al trazo definitivo del proyecto.

⁸ Fuente: Secretaría de Agua y Medio Ambiente, 2025.

⁹ COBIOCOM. Corredor Biocultural Centro Occidente de México. Fuente: Secretaría de Agua y Medio Ambiente, 2025.

¹⁰ Jerarquía de los centros de población en el Sistema Urbano Rural del Estado de Guanajuato, Iplaneg, 2026.

¹¹ Número de localidades existentes en cada Unidad de Gestión Ambiental y Territorial UGAT con información de Censo de Población y Vivienda, INEGI, 2020. Iplaneg 2026.

¹² Número de localidades existentes en cada Unidad de Gestión Ambiental y Territorial UGAT con información de Censo de Población y Vivienda, INEGI, 2020. Iplaneg 2026.

Política ambiental: Restauración ecológica

Región:

Subregión:

IV.- Sur

IX.- Lacustre

Municipio(s): Valle de Santiago

Superficie¹: 14.0 km²

Densidad de población³: 0.0 hab/km²

Población total²: 0 habitantes

Pendiente promedio⁴: 4.3°

Sistema Urbano Rural

C. Serv. Rurales

C. Serv. Urbanos

C. Art. del Sis.

C. Art. Reg.

C. Art. Metrop.

Ciudad Central

Carretera Federal

Carretera Estatal

Limites Municipales

Limite Estatal

Uso de Suelo y Vegetación

• AGRH. Agricultura de Riego y Humedad

• AGR T. Agricultura de Temporal

• AH. Asentamientos Humanos

• BC. Bosque Conservado

• BP. Bosque Perturbado

• CA. Cuerpo de Agua

• MC. Matorral Conservado

• MP. Matorral Perturbado

• PI. Pastizal Inducido

• PN. Pastizal Natural

• SBCC. Selva Baja Caducifolia Conservada

• SBCCP. Selva Baja Caducifolia Perturbada

• SVEG. Zona Sin Vegetación Aparente

• Otros⁶. Otros Tipos de Vegetación

Porcentaje de cobertura COBIOCOM⁹: 0.0%

Áreas Prioritarias para el Mantenimiento de Bienes y Servicios Ambientales (APMSA): 21.0%

Política territorial: Rehabilitación territorial

Ubicación

Cobertura de uso de suelo y vegetación⁵

Delimitación de UGAT⁷

Potencial de recarga⁸

Baja: 30.2%

Media: 1.9%

Alta: 67.4%

Zona de conservación hidrológica (ZCH): 0.0%

Cuerpo de agua: 0.0%

MODELO

Lineamiento - Meta	L8 Recuperar las funciones productivas de la UGAT a mediano plazo, implementando prácticas de manejo sustentables en los sectores con vocación territorial, que permitan controlar y revertir las condiciones de deterioro de suelos, agua y vegetación, potencializando su aprovechamiento y el mejoramiento de las localidades rurales.
--------------------	---

Sectores del Desarrollo					
Afinidad sectorial	Rectores		Coadyuvantes	Asociados	De interés
	Pecuario		Agrícola	Turismo	Infraestructura, energético y minero
Actividades sectoriales compatibles	Agricultura de temporal, Agricultura de riego, Ganadería extensiva, Ganadería intensiva, Turismo alternativo, Infraestructura puntual, Infraestructura lineal, Infraestructura de área, Energía eólica, Energía solar,Minería no metálica de alta disponibilidad				
Actividades sectoriales incompatibles	Acuicultura, Forestal maderable, Forestal no maderable, Conservación, Turismo convencional, Asentamientos humanos rurales, Asentamientos humanos urbanos, Industria ligera, Industria mediana, Industria pesada,Minería no metálica de baja disponibilidad, Minería metálica				
Criterios de regulación ecológica	AG50_01; AG50_02; AG50_03; AG50_04; AG50_05; AG50_06; AG50_07; AG50_08; AG50_09; AG50_10; AG50_11; AG50_12;AGT50_01; AGT50_02; AGT50_03; AGT50_04;AGR50_02; AGR50_03; AGR50_04;GEX50_01; GEX50_02; GEX50_03; GEX50_04; GEX50_05; GEX50_06; GEX50_07;GIN50_01; GIN50_02; GIN50_03; GIN50_04; GIN50_05; GIN50_06; GIN50_07;TAL50_01; TAL50_06; TAL50_07; TAL50_08; TAL50_09; TAL50_10; TAL50_11; TAL50_12; TAL50_13; TAL50_14; TAL50_15;IF50_01; IF50_02; IF50_03; IF50_04; IF50_05;IFP50_01; IFP50_02; IFP50_03;IFL50_01; IFL50_02; IFL50_03; IFL50_04; IFL50_05; IFL50_06; IFL50_07; IFL50_08;IFA50_01; IFA50_02;EOL50_01; EOL50_02; EOL50_03; EOL50_04; EOL50_05;SOL50_01; SOL50_02; SOL50_03; SOL50_04; SOL50_05;MNMA50_01; MNMA50_02; MNMA50_03; MNMA50_04; MNMA50_05; MNMA50_06; MNMA50_07; MNMA50_08; MNMA50_09; MNMA50_10;PAT50_03				
Estrategias ambientales y territoriales	E-04, E-05, E-07, E-09, E-10, E-18, E-28, E-29, E-30, E-31, E-32, E-33, E-34, E-36, E-37, E-38, E-39, E-40, E-43, E-44, E-46, E-47, E-48 y E-49				

Sistema Urbano Rural ¹⁰					Pueblos y comunidades indígenas:
Clasificación:	Localidades con población de 2,500 a 4,999 habitantes ¹¹	No. Pob.	0 0	Nombre de las localidades: Sin localidad	
No aplica	Localidades con población de 5,000 habitantes y más ¹²	No. Pob.	0 0	No hay presencia	

¹ Superficie calculada en kilómetros cuadrados por cada Unidad de Gestión Ambiental y Territorial UGAT, Iplaneg 2026.

² Población total calculada para cada Unidad de Gestión Ambiental y Territorial UGAT con información de Censo de Población y Vivienda, INEGI, 2020. Iplaneg 2026.

³ Densidad poblacional calculada para cada Unidad de Gestión Ambiental y Territorial UGAT con información de Censo de Población y Vivienda, INEGI, 2020. Iplaneg 2026.

⁴ Fuente: Calculada con el Continuo de Elevaciones Mexicano y Modelos Digitales de Elevación (15 m, versión 4.0), del INEGI, 2013.

⁵ Actualización de la cobertura de uso de suelo y vegetación al año 2024.

⁶ Incluye los tipos de vegetación: vegetación acuática y subacuática, otros tipos de vegetación, matorral xerófilo y bosque espinoso.

⁷ Trazo del Camino Real de Tierra Adentro y sitios con valor patrimonial: Información de la SECTURI y de la declaratoria publicada en el POEG (núm. 131, segunda parte, 01 de julio de 2024; Decreto Gubernativo núm. 171). Los elementos representados en el mapa corresponden a símbolos cartográficos de referencia y no a la escala real de los elementos existentes en el territorio. La ubicación representada es de carácter referencial y no necesariamente corresponde al trazo definitivo del proyecto.

⁸ Fuente: Secretaría de Agua y Medio Ambiente, 2025.

⁹ COBIOCOM. Corredor Biocultural Centro Occidente de México. Fuente: Secretaría de Agua y Medio Ambiente, 2025.

¹⁰ Jerarquía de los centros de población en el Sistema Urbano Rural del Estado de Guanajuato, Iplaneg, 2026.

¹¹ Número de localidades existentes en cada Unidad de Gestión Ambiental y Territorial UGAT con información de Censo de Población y Vivienda, INEGI, 2020. Iplaneg 2026.

¹² Número de localidades existentes en cada Unidad de Gestión Ambiental y Territorial UGAT con información de Censo de Población y Vivienda, INEGI, 2020. Iplaneg 2026.

Política ambiental: Restauración ecológica

Región:

Subregión:

Municipio(s):

Superficie¹:

73.6 km²

Densidad de población³:

89.3 hab/km²

Población total²:

6,570 habitantes

Pendiente promedio⁴:

5.3°

Simbología

Sistema Urbano Rural

C. Serv. Rurales

C. Serv. Urbanos

C. Art. del Sis.

C. Art. Reg.

C. Art. Metrop.

Ciudad Central

Carretera Federal

Carretera Estatal

Limites Municipales

Limite Estatal

Uso de Suelo y Vegetación

• AGRH. Agricultura de Riego y Humedad

• AGR T. Agricultura de Temporal

• AH. Asentamientos Humanos

• BC. Bosque Conservado

• BP. Bosque Perturbado

• CA. Cuerpo de Agua

• MC. Matorral Conservado

• MP. Matorral Perturbado

• PI. Pastizal Inducido

• PN. Pastizal Natural

• SBCC. Selva Baja Caducifolia Conservada

• SBCCP. Selva Baja Caducifolia Perturbada

• SVEG. Zona Sin Vegetación Aparente

• Otros⁶. Otros Tipos de Vegetación

Porcentaje de cobertura COBIOCOM⁹:

90.2%

Áreas Prioritarias para el Mantenimiento de Bienes y Servicios Ambientales (APMSA):

29.0%

Política territorial: Rehabilitación territorial

Ubicación

Cobertura de uso de suelo y vegetación⁵

Delimitación de UGAT⁷

Potencial de recarga⁸

Baja: 0.0%

Media: 14.8%

Alta: 84.1%

Zona de conservación hidrológica (ZCH):

0.0%

Cuerpo de agua:

0.0%

MODELO

Lineamiento - Meta	L8 Recuperar las funciones productivas de la UGAT a mediano plazo, implementando prácticas de manejo sustentables en los sectores con vocación territorial, que permitan controlar y revertir las condiciones de deterioro de suelos, agua y vegetación, potencializando su aprovechamiento y el mejoramiento de las localidades rurales.
--------------------	---

Sectores del Desarrollo				
Afinidad sectorial	Rectores		Coadyuvantes	
	Agrícola		Pecuario	Asentamientos humanos y turismo
Actividades sectoriales compatibles	Agricultura de temporal, Agricultura de riego, Ganadería extensiva, Turismo alternativo, Asentamientos humanos rurales, Infraestructura puntual, Infraestructura lineal, Infraestructura de área, Energía eólica, Energía solar,Minería no metálica de baja disponibilidad, Minería no metálica de alta disponibilidad			
Actividades sectoriales incompatibles	Acuacultura, Ganadería intensiva, Forestal maderable, Forestal no maderable, Conservación, Turismo convencional, Asentamientos humanos urbanos, Industria ligera, Industria mediana, Industria pesada, Minería metálica			
Criterios de regulación ecológica	AG50_01; AG50_02; AG50_03; AG50_04; AG50_05; AG50_06; AG50_07; AG50_08; AG50_09; AG50_10; AG50_11; AG50_12;AGT50_01; AGT50_02; AGT50_03; AGT50_04;AGR50_02; AGR50_03; AGR50_04;GEX50_01; GEX50_02; GEX50_03; GEX50_04; GEX50_05; GEX50_06; GEX50_07;TAL50_01; TAL50_06; TAL50_07; TAL50_08; TAL50_09; TAL50_10; TAL50_11; TAL50_12; TAL50_13; TAL50_14; TAL50_15;AHR50_01; AHR50_02; AHR50_03 AHR50_04; AHR50_05; AHR50_06; AHR50_07; AHR50_08; AHR50_09; AHR50_10; AHR50_11;IF50_01; IF50_02; IF50_03; IF50_04; IF50_05;IFP50_01; IFP50_02; IFP50_03;IFL50_01; IFL50_02; IFL50_03; IFL50_04; IFL50_05; IFL50_06; IFL50_07; IFL50_08;IFA50_01; IFA50_02;EOL50_01; EOL50_02; EOL50_03; EOL50_04; EOL50_05;SOL50_01; SOL50_02; SOL50_03; SOL50_04; SOL50_05;MNMB50_01; MNMB50_02; MNMB50_03; MNMB50_04; MNMB50_05; MNMB50_06; MNMB50_07; MNMB50_08;MNMA50_01; MNMA50_02; MNMA50_03; MNMA50_04; MNMA50_05; MNMA50_06; MNMA50_07; MNMA50_08; MNMA50_09; MNMA50_10;PAT50_03			
Estrategias ambientales y territoriales	E-04, E-05, E-07, E-09, E-10, E-18, E-20, E-21, E-28, E-29, E-30, E-31, E-32, E-33, E-34, E-36, E-37, E-38, E-39, E-40, E-43, E-44, E-46, E-47, E-48 y E-49			

Sistema Urbano Rural ¹⁰					Pueblos y comunidades indígenas:
Clasificación:	Localidades con población de 2,500 a 4,999 habitantes ¹¹	No. Pob.	0 0	Nombre de las localidades:	
No aplica	Localidades con población de 5,000 habitantes y más ¹²	No. Pob.	0 0	Nombre de las localidades:	Si hay presencia

¹ Superficie calculada en kilómetros cuadrados por cada Unidad de Gestión Ambiental y Territorial UGAT, Iplaneg 2026.

² Población total calculada para cada Unidad de Gestión Ambiental y Territorial UGAT con información de Censo de Población y Vivienda, INEGI, 2020. Iplaneg 2026.

³ Densidad poblacional calculada para cada Unidad de Gestión Ambiental y Territorial UGAT con información de Censo de Población y Vivienda, INEGI, 2020. Iplaneg 2026.

⁴ Fuente: Calculada con el Continuo de Elevaciones Mexicano y Modelos Digitales de Elevación (15 m, versión 4.0), del INEGI, 2013.

⁵ Actualización de la cobertura de uso de suelo y vegetación al año 2024.

⁶ Incluye los tipos de vegetación: vegetación acuática y subacuática, otros tipos de vegetación, matorral xerófilo y bosque espinoso.

⁷ Trazo del Camino Real de Tierra Adentro y sitios con valor patrimonial: Información de la SECTURI y de la declaratoria publicada en el POEG (núm. 131, segunda parte, 01 de julio de 2024; Decreto Gubernativo núm. 171).

⁸ Los elementos representados en el mapa corresponden a símbolos cartográficos de referencia y no a la escala real de los elementos existentes en el territorio. La ubicación representada es de carácter referencial y no necesariamente corresponde al trazado definitivo del proyecto.

⁹ Fuente: Secretaría de Agua y Medio Ambiente, 2025.

¹⁰ COBIOCOM. Corredor Biocultural Centro Occidente de México. Fuente: Secretaría de Agua y Medio Ambiente, 2025.

¹¹ Jerarquía de los centros de población en el Sistema Urbano Rural del Estado de Guanajuato, Iplaneg, 2026.

¹² Número de localidades existentes en cada Unidad de Gestión Ambiental y Territorial UGAT con información de Censo de Población y Vivienda, INEGI, 2020. Iplaneg 2026.

¹³ Número de localidades existentes en cada Unidad de Gestión Ambiental y Territorial UGAT con información de Censo de Población y Vivienda, INEGI, 2020. Iplaneg 2026.

UGAT457

Grupo de UGAT

3.Protección de zonas de alto valor para la preservación de la biodiversidad

Política ambiental: Protección

Región: III.- Centro

Subregión: VII.- Metropolitana Laja- Bajío

Municipio(s): Tarimoro

Superficie¹: 19.1 km²

Densidad de población³: 0.0 hab/km²

Población total²: 0 habitantes

Pendiente promedio⁴: 12.3°

Sistema Urbano Rural

C. Serv. Rurales

C. Serv. Urbanos

C. Art. del Sis.

C. Art. Reg.

C. Art. Metrop.

Ciudad Central

Carretera Federal

Carretera Estatal

Limites Municipales

Limite Estatal

Uso de Suelo y Vegetación

• AGRH. Agricultura de Riego y Humedad

• AGR T. Agricultura de Temporal

• AH. Asentamientos Humanos

• BC. Bosque Conservado

• BP. Bosque Perturbado

• CA. Cuerpo de Agua

• MC. Matorral Conservado

• MP. Matorral Perturbado

• PI. Pastizal Inducido

• PN. Pastizal Natural

• SBCC. Selva Baja Caducifolia Conservada

• SBCCP. Selva Baja Caducifolia Perturbada

• SVEG. Zona Sin Vegetación Aparente

• Otros⁶. Otros Tipos de Vegetación

Política territorial: Relevancia estratégica territorial

Ubicación

Cobertura de uso de suelo y vegetación⁵

Delimitación de UGAT⁷

Potencial de recarga⁸

Porcentaje de cobertura COBIOCOM⁹: 96.7%

Áreas Prioritarias para el Mantenimiento de Bienes y Servicios Ambientales (APMSA): 91.0%

Baja: 99.3%

Media: 0.0%

Alta: 0.0%

Zona de conservación hidrológica (ZCH): 0.0%

Cuerpo de agua: 0.0%

MODELO

Lineamiento - Meta	L3 Mantener la integridad actual de los ecosistemas de la UGAT; y promover su mejora, a partir de programas y acciones que permitan incrementar el porcentaje de cobertura vegetal actual; así como la implementación de medidas para reducir amenazas a la biodiversidad y fomentar el uso sostenible de los servicios ecosistémicos; entre las que se encuentra la integración total o parcial de la UGAT, a alguna figura de protección federal, estatal, municipal.
--------------------	---

Sectores del Desarrollo				
Afinidad sectorial	Rectores	Coadyuvantes	Asociados	De interés
	Conservación	Turismo	Forestal	Infraestructura
Actividades sectoriales compatibles	Forestal maderable, Forestal no maderable, Conservación, Turismo alternativo, Infraestructura puntual, Infraestructura lineal			
Actividades sectoriales incompatibles	Acuacultura, Agricultura de temporal, Agricultura de riego, Ganadería extensiva, Ganadería intensiva, Turismo convencional, Asentamientos humanos rurales, Asentamientos humanos urbanos, Infraestructura de área, Industria ligera,Industria mediana, Industria pesada, Energía eólica, Energía solar, Minería no metálica de baja disponibilidad, Minería no metálica de alta disponibilidad, Minería metálica			
Criterios de regulación ecológica	FOM50_01; FOM50_02; FOM50_03; FOM50_04; FOM50_05; FOM50_06; FOM50_07; FOM50_08; FOM50_09; FOM50_10; FOM50_11; FOM50_12; FOM50_13; FOM50_14; FOM50_15; FOM50_16; FOM50_17; FOM50_18; FOM50_19;FNM50_01; FNM50_02; FNM50_03; FNM50_04; FNM50_05; FNM50_06; FNM50_07;CON50_01; CON50_02; CON50_03; CON50_04; CON50_05; CON50_06; CON50_07; CON50_8; CON50_9; CON50_10; CON50_11;RIP50_02; RIP50_03; RIP50_04;TAL50_01; TAL50_02; TAL50_03; TAL50_04; TAL50_05; TAL50_07; AL50_10; TAL50_11; TAL50_12; TAL50_15; TAL50_16;IF50_01; IF50_02; IF50_03; IF50_04; IF50_05;IFP50_01; IFP50_02; IFP50_03;IFL50_01; IFL50_02; IFL50_03; IFL50_04; IFL50_05; IFL50_06; IFL50_07; IFL50_08;PAT50_03;GEO50_01; GEO50_02; GEO50_03; GEO50_04; GEO50_05			
Estrategias ambientales y territoriales	E-04, E-05, E-06, E-07, E-10, E-16, E-18, E-24, E-27, E-28, E-29, E-30, E-31, E-32, E-33, E-34, E-36, E-37, E-38, E-39, E-46, E-47, E-48 y E-49			

Sistema Urbano Rural ¹⁰					Pueblos y comunidades indígenas:
Clasificación:	Localidades con población de 2,500 a 4,999 habitantes ¹¹	No. Pob.	0	Nombre de las localidades:	
No aplica	Localidades con población de 5,000 habitantes y más ¹²	No. Pob.	0	Nombre de las localidades:	No hay presencia

¹ Superficie calculada en kilómetros cuadrados por cada Unidad de Gestión Ambiental y Territorial UGAT, Iplaneg 2026.

² Población total calculada para cada Unidad de Gestión Ambiental y Territorial UGAT con información de Censo de Población y Vivienda, INEGI, 2020. Iplaneg 2026.

³ Densidad poblacional calculada para cada Unidad de Gestión Ambiental y Territorial UGAT con información de Censo de Población y Vivienda, INEGI, 2020. Iplaneg 2026.

⁴ Fuente: Calculada con el Continuo de Elevaciones Mexicano y Modelos Digitales de Elevación (15 m, versión 4.0), del INEGI, 2013.

⁵ Actualización de la cobertura de uso de suelo y vegetación al año 2024.

⁶ Incluye los tipos de vegetación: vegetación acuática y subacuática, otros tipos de vegetación, matorral xerófilo y bosque espinoso.

⁷ Trazo del Camino Real de Tierra Adentro y sitios con valor patrimonial: Información de la SECTURI y de la declaratoria publicada en el POEG (núm. 131, segunda parte, 01 de julio de 2024; Decreto Gubernativo núm. 171). Los elementos representados en el mapa corresponden a símbolos cartográficos de referencia y no a la escala real de los elementos existentes en el territorio. La ubicación representada es de carácter referencial y no necesariamente corresponde al trazo definitivo del proyecto.

⁸ Fuente: Secretaría de Agua y Medio Ambiente, 2025.

⁹ COBIOCOM. Corredor Biocultural Centro Occidente de México. Fuente: Secretaría de Agua y Medio Ambiente, 2025.

¹⁰ Jerarquía de los centros de población en el Sistema Urbano Rural del Estado de Guanajuato, Iplaneg, 2026.

¹¹ Número de localidades existentes en cada Unidad de Gestión Ambiental y Territorial UGAT con información de Censo de Población y Vivienda, INEGI, 2020. Iplaneg 2026.

¹² Número de localidades existentes en cada Unidad de Gestión Ambiental y Territorial UGAT con información de Censo de Población y Vivienda, INEGI, 2020. Iplaneg 2026.

Política ambiental:

Preservación

Política territorial:

Relevancia estratégica territorial

Región:

III.- Centro y IV.- Sur

Subregión:

VII.- Metropolitana Laja- Bajío y X.- Sierra de los Agustinos

Municipio(s):

Apaseo el Alto, Coroneo, Jerécuaro

Superficie¹:

45.6 km²

Densidad de población³:

0.1 hab/km²

Población total²:

6 habitantes

Pendiente promedio⁴:

14.3°

Sistema Urbano Rural

C. Serv. Rurales

C. Serv. Urbanos

C. Art. del Sis.

C. Art. Reg.

C. Art. Metrop.

Ciudad Central

Carretera Federal

Carretera Estatal

Limites Municipales

Limite Estatal

Uso de Suelo y Vegetación

• AGRH. Agricultura de Riego y Humedad

• AGR T. Agricultura de Temporal

• AH. Asentamientos Humanos

• BC. Bosque Conservado

• BP. Bosque Perturbado

• CA. Cuerpo de Agua

• MC. Matorral Conservado

• MP. Matorral Perturbado

• PI. Pastizal Inducido

• PN. Pastizal Natural

• SBCC. Selva Baja Caducifolia Conservada

• SBCP. Selva Baja Caducifolia Perturbada

• SVEG. Zona Sin Vegetación Aparente

• Otros⁶. Otros Tipos de Vegetación


Porcentaje de cobertura COBIOCOM⁹:

0.0%

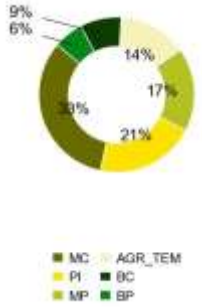
Áreas Prioritarias para el Mantenimiento de Bienes y Servicios Ambientales (APMSA):

84.0%


Ubicación




Cobertura de uso de suelo y vegetación⁵



Delimitación de UGAT⁷



Potencial de recarga⁸



Baja: 83.3%

Media: 16.7%

Alta: 0.0%

Zona de conservación hidrológica (ZCH):

0.0%

Cuerpo de agua:

0.0%

MODELO

Lineamiento - Meta	L4 Conservar la biodiversidad y las funciones ecológicas de los ecosistemas; atendiendo especialmente la recuperación de zonas degradadas y el fomento de actividades productivas acordes a la vocación natural del territorio y sustentadas en programas y prácticas de manejo sostenible. Estas acciones deberán contribuir a la protección del capital natural, así como del patrimonio material e inmaterial de la zona.
--------------------	--

Sectores del Desarrollo				
Afinidad sectorial	Rectores	Coadyuvantes	Asociados	De interés
	Conservación	Turismo y forestal	Pecuario	Infraestructura y energético
Actividades sectoriales compatibles	Ganadería extensiva, Forestal no maderable, Conservación, Turismo alternativo, Infraestructura puntual, Infraestructura lineal, Energía solar			
Actividades sectoriales incompatibles	Acuicultura, Agricultura de temporal, Agricultura de riego, Ganadería intensiva, Forestal maderable, Turismo convencional, Asentamientos humanos rurales, Asentamientos humanos urbanos, Infraestructura de área, Industria ligera, Industria mediana, Industria pesada, Energía eólica, Minería no metálica de baja disponibilidad, Minería no metálica de alta disponibilidad, Minería metálica			
Criterios de regulación ecológica	GEX50_01; GEX50_02; GEX50_03; GEX50_04; GEX50_05; GEX50_06; GEX50_07;FNM50_01; FNM50_02; FNM50_03; FNM50_04; FNM50_05; FNM50_06; FNM50_07;CON50_01; CON50_02; CON50_03; CON50_04; CON50_05; CON50_06; CON50_07; CON50_8; CON50_9; CON50_10; CON50_11;TAL50_01; TAL50_02; TAL50_03; TAL50_04; TAL50_05; TAL50_07; TAL50_08; TAL50_09; TAL50_10; TAL50_11; TAL50_12; TAL50_13; TAL50_14; TAL50_15; TAL50_16;IF50_01; IF50_02; IF50_03; IF50_04; IF50_05;IFP50_01; IFP50_02; IFP50_03;IFL50_01; IFL50_02; IFL50_03; IFL50_04; IFL50_05; IFL50_06; IFL50_07; IFL50_08;SOL50_01; SOL50_02; SOL50_03; SOL50_04; SOL50_05;PAT50_03;GEO50_01; GEO50_02; GEO50_03; GEO50_04; GEO50_05			
Estrategias ambientales y territoriales	E-05, E-06, E-07, E-11, E-16, E-18, E-24, E-27, E-28, E-29, E-30, E-31, E-32, E-33, E-34, E-36, E-37, E-38, E-39, E-40, E-46, E-47, E-48 y E-49			

Sistema Urbano Rural ¹⁰					Pueblos y comunidades indígenas:
Clasificación:	Localidades con población de 2,500 a 4,999 habitantes ¹¹	No. Pob.	0 0	Nombre de las localidades: Sin localidad	
No aplica	Localidades con población de 5,000 habitantes y más ¹²	No. Pob.	0 0	No hay presencia	

¹ Superficie calculada en kilómetros cuadrados por cada Unidad de Gestión Ambiental y Territorial UGAT, Iplaneg 2026.

² Población total calculada para cada Unidad de Gestión Ambiental y Territorial UGAT con información de Censo de Población y Vivienda, INEGI, 2020. Iplaneg 2026.

³ Densidad poblacional calculada para cada Unidad de Gestión Ambiental y Territorial UGAT con información de Censo de Población y Vivienda, INEGI, 2020. Iplaneg 2026.

⁴ Fuente: Calculada con el Continuo de Elevaciones Mexicano y Modelos Digitales de Elevación (15 m, versión 4.0), del INEGI, 2013.

⁵ Actualización de la cobertura de uso de suelo y vegetación al año 2024.

⁶ Incluye los tipos de vegetación: vegetación acuática y subacuática, otros tipos de vegetación, matorral xerófilo y bosque espinoso.

⁷ Trazo del Camino Real de Tierra Adentro y sitios con valor patrimonial: Información de la SECTURI y de la declaratoria publicada en el POEG (núm. 131, segunda parte, 01 de julio de 2024; Decreto Gubernativo núm. 171). Los elementos representados en el mapa corresponden a símbolos cartográficos de referencia y no a la escala real de los elementos existentes en el territorio. La ubicación representada es de carácter referencial y no necesariamente corresponde al trazo definitivo del proyecto.

⁸ Fuente: Secretaría de Agua y Medio Ambiente, 2025.

⁹ COBIOCOM. Corredor Biocultural Centro Occidente de México. Fuente: Secretaría de Agua y Medio Ambiente, 2025.

¹⁰ Jerarquía de los centros de población en el Sistema Urbano Rural del Estado de Guanajuato, Iplaneg, 2026.

¹¹ Número de localidades existentes en cada Unidad de Gestión Ambiental y Territorial UGAT con información de Censo de Población y Vivienda, INEGI, 2020. Iplaneg 2026.

¹² Número de localidades existentes en cada Unidad de Gestión Ambiental y Territorial UGAT con información de Censo de Población y Vivienda, INEGI, 2020. Iplaneg 2026.

Política ambiental: Preservación

Política territorial: Relevancia estratégica territorial

Región:

IV.- Sur

Subregión:

VIII.- Agave Azul

Municipio(s):

Pénjamo

Superficie¹:
10.3 km²

Densidad de población³:
0.0 hab/km²

Población total²:
0 habitantes

Pendiente promedio⁴:
4.4°

Sistema Urbano Rural

C. Serv. Rurales

C. Serv. Urbanos

C. Art. del Sis.

C. Art. Reg.

C. Art. Metrop.

Ciudad Central

Carretera Federal

Carretera Estatal

Limites Municipales

Limite Estatal

Uso de Suelo y Vegetación

• AGRH. Agricultura de Riego y Humedad

• AGR T. Agricultura de Temporal

• AH. Asentamientos Humanos

• BC. Bosque Conservado

• BP. Bosque Perturbado

• CA. Cuerpo de Agua

• MC. Matorral Conservado

• MP. Matorral Perturbado

• PI. Pastizal Inducido

• PN. Pastizal Natural

• SBCC. Selva Baja Caducifolia Conservada

• SBCCP. Selva Baja Caducifolia Perturbada

• SVEG. Zona Sin Vegetación Aparente

• Otros⁶. Otros Tipos de Vegetación

Porcentaje de cobertura COBIOCOM⁹:

0.0%

Áreas Prioritarias para el Mantenimiento de Bienes y Servicios Ambientales (APMSA):

80.0%

Ubicación

Cobertura de uso de suelo y vegetación⁵

Delimitación de UGAT⁷

Potencial de recarga⁸

Baja: 0.0%

Media: 0.0%

Alta: 99.4%

Zona de conservación hidrológica (ZCH):

0.0%

Cuerpo de agua:

0.0%

MODELO

Lineamiento - Meta	L4 Conservar la biodiversidad y las funciones ecológicas de los ecosistemas; atendiendo especialmente la recuperación de zonas degradadas y el fomento de actividades productivas acordes a la vocación natural del territorio y sustentadas en programas y prácticas de manejo sostenible. Estas acciones deberán contribuir a la protección del capital natural, así como del patrimonio material e inmaterial de la zona.
--------------------	--

Sectores del Desarrollo				
Afinidad sectorial	Rectores	Coadyuvantes	Asociados	De interés
	Conservación	Agrícola y pecuario	Forestal y turismo	Infraestructura y energético
Actividades sectoriales compatibles	Agricultura de temporal, Ganadería extensiva, Forestal no maderable, Conservación, Turismo alternativo, Infraestructura puntual, Infraestructura lineal, Energía eólica, Energía solar			
Actividades sectoriales incompatibles	Acuicultura, Agricultura de riego, Ganadería intensiva, Forestal maderable, Turismo convencional, Asentamientos humanos rurales, Asentamientos humanos urbanos, Infraestructura de área, Industria ligera, Industria mediana, Industria pesada,Minería no metálica de baja disponibilidad, Minería no metálica de alta disponibilidad, Minería metálica			
Criterios de regulación ecológica	AG50_01; AG50_02; AG50_03; AG50_04; AG50_05; AG50_06; AG50_07; AG50_08; AG50_09; AG50_10; AG50_11; AG50_12;AGT50_01; AGT50_02; AGT50_03; AGT50_04; AGT50_05; AGT50_06; AGT50_08;GEX50_01; GEX50_02; GEX50_03; GEX50_04; GEX50_05; GEX50_06; GEX50_07;FNM50_01; FNM50_02; FNM50_03; FNM50_04; FNM50_05; FNM50_06; FNM50_07;CON50_01; CON50_02; CON50_03; CON50_04; CON50_05; CON50_06; CON50_07; CON50_8; CON50_9; CON50_10; CON50_11;TAL50_01; TAL50_02; TAL50_03; TAL50_04; TAL50_05; TAL50_07; TAL50_08; TAL50_09; TAL50_10; TAL50_11; TAL50_12; TAL50_13; TAL50_14; TAL50_15; TAL50_16;IF50_01; IF50_02; IF50_03; IF50_04; IF50_05;IFP50_01; IFP50_02; IFP50_03;IFL50_01; IFL50_02; IFL50_03; IFL50_04; IFL50_05; IFL50_06; IFL50_07; IFL50_08;EOL50_01; EOL50_02; EOL50_03; EOL50_04; EOL50_05;SOL50_01; SOL50_02; SOL50_03; SOL50_04; SOL50_05;PAT50_03			
Estrategias ambientales y territoriales	E-05, E-06, E-07, E-10, E-11, E-16, E-24, E-27, E-32, E-33, E-36, E-37, E-38, E-39, E-40, E-46, E-47, E-48 y E-49			

Sistema Urbano Rural ¹⁰					Pueblos y comunidades indígenas:
Clasificación:	Localidades con población de 2,500 a 4,999 habitantes ¹¹	No. Pob.	0 0	Nombre de las localidades:	
No aplica	Localidades con población de 5,000 habitantes y más ¹²	No. Pob.	0 0	Nombre de las localidades:	No hay presencia

¹ Superficie calculada en kilómetros cuadrados por cada Unidad de Gestión Ambiental y Territorial UGAT, Iplaneg 2026.

² Población total calculada para cada Unidad de Gestión Ambiental y Territorial UGAT con información de Censo de Población y Vivienda, INEGI, 2020. Iplaneg 2026.

³ Densidad poblacional calculada para cada Unidad de Gestión Ambiental y Territorial UGAT con información de Censo de Población y Vivienda, INEGI, 2020. Iplaneg 2026.

⁴ Fuente: Calculada con el Continuo de Elevaciones Mexicano y Modelos Digitales de Elevación (15 m, versión 4.0), del INEGI, 2013.

⁵ Actualización de la cobertura de uso de suelo y vegetación al año 2024.

⁶ Incluye los tipos de vegetación: vegetación acuática y subacuática, otros tipos de vegetación, matorral xerófilo y bosque espinoso.

⁷ Trazo del Camino Real de Tierra Adentro y sitios con valor patrimonial: Información de la SECTURI y de la declaratoria publicada en el POEG (núm. 131, segunda parte, 01 de julio de 2024; Decreto Gubernativo núm. 171).

Los elementos representados en el mapa corresponden a símbolos cartográficos de referencia y no a la escala real de los elementos existentes en el territorio. La ubicación representada es de carácter referencial y no necesariamente corresponde al trazo definitivo del proyecto.

⁸ Fuente: Secretaría de Agua y Medio Ambiente, 2025.

⁹ COBIOCOM. Corredor Biocultural Centro Occidente de México. Fuente: Secretaría de Agua y Medio Ambiente, 2025.

¹⁰ Jerarquía de los centros de población en el Sistema Urbano Rural del Estado de Guanajuato, Iplaneg, 2026.

¹¹ Número de localidades existentes en cada Unidad de Gestión Ambiental y Territorial UGAT con información de Censo de Población y Vivienda, INEGI, 2020. Iplaneg 2026.

¹² Número de localidades existentes en cada Unidad de Gestión Ambiental y Territorial UGAT con información de Censo de Población y Vivienda, INEGI, 2020. Iplaneg 2026.

UGAT460

Grupo de UGAT

10. Aprovechamiento agropecuario de agricultura de temporal con asentamientos rurales

Política ambiental: Aprovechamiento sustentable

Región:

Subregión:

Municipio(s):

Valle de Santiago, Yuriria

Superficie¹:

86.1 km²

Densidad de población³:

95.7 hab/km²

Población total²:

8,242 habitantes

Pendiente promedio⁴:

3.4°

Simbología

Sistema Urbano Rural

C. Serv. Rurales

C. Serv. Urbanos

C. Art. del Sis.

C. Art. Reg.

C. Art. Metrop.

Ciudad Central

Carretera Federal

Carretera Estatal

Limites Municipales

Limite Estatal

Uso de Suelo y Vegetación

• AGRH. Agricultura de Riego y Humedad

• AGR T. Agricultura de Temporal

• AH. Asentamientos Humanos

• BC. Bosque Conservado

• BP. Bosque Perturbado

• CA. Cuerpo de Agua

• MC. Matorral Conservado

• MP. Matorral Perturbado

• PI. Pastizal Inducido

• PN. Pastizal Natural

• SBCC. Selva Baja Caducifolia Conservada

• SBCP. Selva Baja Caducifolia Perturbada

• SVEG. Zona Sin Vegetación Aparente

• Otros⁶. Otros Tipos de Vegetación

Porcentaje de cobertura COBIOCOM⁹:

21.0%

Áreas Prioritarias para el Mantenimiento de Bienes y Servicios Ambientales (APMSA):

5.0%

Política territorial: Fortalecimiento territorial

Ubicación

Cobertura de uso de suelo y vegetación⁵

Delimitación de UGAT⁷

Potencial de recarga⁸

Baja: 17.1%

Media: 4.5%

Alta: 72.1%

Zona de conservación hidrológica (ZCH):

6.3%

Cuerpo de agua:

0.0%

MODELO

Lineamiento - Meta	L10 Fomentar y mejorar el aprovechamiento sustentable de las zonas de desarrollo rural, implementando paquetes tecnológicos y acciones que permitan incrementar la productividad; mejorar el estado de los suelos, controlar sus procesos de degradación, e incrementar la resiliencia de las unidades productivas ante las condiciones del cambio climático.
--------------------	---

Sectores del Desarrollo

Afinidad sectorial	Rectores	Coadyuvantes	Asociados	De interés
	Agrícola	Pecuario	Infraestructura, turismo y asentamientos humanos	Industrial, energético y minero
Actividades sectoriales compatibles	Agricultura de temporal, Agricultura de riego, Ganadería extensiva, Turismo alternativo, Asentamientos humanos rurales, Infraestructura puntual, Infraestructura lineal, Infraestructura de área, Energía eólica, Energía solar,Minería no metálica de alta disponibilidad			
Actividades sectoriales incompatibles	Acuicultura, Ganadería intensiva, Forestal maderable, Forestal no maderable, Conservación, Turismo convencional, Asentamientos humanos urbanos, Industria ligera, Industria mediana, Industria pesada,Minería no metálica de baja disponibilidad, Minería metálica			
Criterios de regulación ecológica	AG50_02; AG50_03; AG50_04; AG50_05; AG50_06; AG50_07; AG50_08; AG50_09; AG50_10; AG50_11;AGT50_01; AGT50_02; AGT50_03; AGT50_04;AGR50_04; AGR50_08; AGR50_09; AGR50_11;AGI50_01; AGI50_02; AGI50_03; AGI50_04; AGI50_05; AGI50_06; AGI50_07; AGI50_08; AGI50_09;GEX50_02; GEX50_03; GEX50_04;GEX50_06; GEX50_07;RIP50_02; RIP50_03; RIP50_04;TAL50_01; TAL50_04; TAL50_06; TAL50_07; TAL50_11; TAL50_12; TAL50_13; TAL50_14; TAL50_16;AHR50_01; AHR50_02; AHR50_03 AHR50_04; AHR50_05; AHR50_06; AHR50_07; AHR50_08; AHR50_09; AHR50_11;IF50_01; IF50_02; IF50_03; IF50_04; IF50_05;IFP50_01; IFP50_02; IFP50_03;IFL50_01; IFL50_02; IFL50_03; IFL50_04; IFL50_05; IFL50_06; IFL50_07; IFL50_08;IFA50_01; IFA50_02;EOL50_01; EOL50_02; EOL50_03; EOL50_04; EOL50_05;SOL50_01; SOL50_02; SOL50_03; SOL50_04; SOL50_05;MNMA50A_01; MNMA50_02; MNMA50_03; MNMA50_04; MNMA50_05; MNMA50_06; MNMA50_07; MNMA50_10;PAT50_03			
Estrategias ambientales y territoriales	E-01, E-04, E-06, E-07, E-10, E-14, E-16, E-17, E-18, E-19, E-21, E-22, E-26, E-27, E-28, E-29, E-30, E-31, E-32, E-33, E-34, E-35, E-36, E-37, E-38, E-39, E-40, E-41, E-43, E-44, E-46, E-47, E-48 y E-49			

Sistema Urbano Rural ¹⁰					Pueblos y comunidades indígenas:	
Clasificación:	Localidades con población de 2,500 a 4,999 habitantes ¹¹	No. Pob.	0 0	Nombre de las localidades: Sin localidad		
	No aplica	No. Pob.	0 0			
					No hay presencia	

¹ Superficie calculada en kilómetros cuadrados por cada Unidad de Gestión Ambiental y Territorial UGAT, Iplaneg 2026.

² Población total calculada para cada Unidad de Gestión Ambiental y Territorial UGAT con información de Censo de Población y Vivienda, INEGI, 2020. Iplaneg 2026.

³ Densidad poblacional calculada para cada Unidad de Gestión Ambiental y Territorial UGAT con información de Censo de Población y Vivienda, INEGI, 2020. Iplaneg 2026.

⁴ Fuente: Calculada con el Continuo de Elevaciones Mexicano y Modelos Digitales de Elevación (15 m, versión 4.0), del INEGI, 2013.

⁵ Actualización de la cobertura de uso de suelo y vegetación al año 2024.

⁶ Incluye los tipos de vegetación: vegetación acuática y subacuática, otros tipos de vegetación, matorral xerófilo y bosque espinoso.

⁷ Trazo del Camino Real de Tierra Adentro y sitios con valor patrimonial: Información de la SECTURI y de la declaratoria publicada en el POEG (núm. 131, segunda parte, 01 de julio de 2024; Decreto Gubernativo núm. 171). Los elementos representados en el mapa corresponden a símbolos cartográficos de referencia y no a la escala real de los elementos existentes en el territorio. La ubicación representada es de carácter referencial y no necesariamente corresponde al trazo definitivo del proyecto.

⁸ Fuente: Secretaría de Agua y Medio Ambiente, 2025.

⁹ COBIOCOM. Corredor Biocultural Centro Occidente de México. Fuente: Secretaría de Agua y Medio Ambiente, 2025.

¹⁰ Jerarquía de los centros de población en el Sistema Urbano Rural del Estado de Guanajuato, Iplaneg, 2026.

¹¹ Número de localidades existentes en cada Unidad de Gestión Ambiental y Territorial UGAT con información de Censo de Población y Vivienda, INEGI, 2020. Iplaneg 2026.

¹² Número de localidades existentes en cada Unidad de Gestión Ambiental y Territorial UGAT con información de Censo de Población y Vivienda, INEGI, 2020. Iplaneg 2026.

UGAT461

Grupo de UGAT

1. Área Natural Protegida Las Torres- Las Peñas

Política ambiental: Área Natural Protegida

Región: IV.- Sur

Subregión: IX.- Lacustre

Municipio(s): Valle de Santiago

Superficie¹: 17.6 km²

Densidad de población³: 0.7 hab/km²

Población total²: 12 habitantes

Pendiente promedio⁴: 6.8°

Sistema Urbano Rural

C. Serv. Rurales

C. Serv. Urbanos

C. Art. del Sis.

C. Art. Reg.

C. Art. Metrop.

Ciudad Central

Carretera Federal

Carretera Estatal

Limites Municipales

Limite Estatal

Uso de Suelo y Vegetación

• AGRH. Agricultura de Riego y Humedad

• AGR T. Agricultura de Temporal

• AH. Asentamientos Humanos

• BC. Bosque Conservado

• BP. Bosque Perturbado

• CA. Cuerpo de Agua

• MC. Matorral Conservado

• MP. Matorral Perturbado

• PI. Pastizal Inducido

• PN. Pastizal Natural

• SBCC. Selva Baja Caducifolia Conservada

• SBCCP. Selva Baja Caducifolia Perturbada

• SVEG. Zona Sin Vegetación Aparente

• Otros⁶. Otros Tipos de Vegetación

Porcentaje de cobertura COBIOCOM⁹: 0.0%

Áreas Prioritarias para el Mantenimiento de Bienes y Servicios Ambientales (APMSA): 79.0%

Política territorial: Área Natural Protegida

Ubicación

Cobertura de uso de suelo y vegetación⁵

Delimitación de UGAT⁷

Potencial de recarga⁸

MODELO

Lineamiento - Meta

L1 Preservar y restaurar el equilibrio ecológico en los ecosistemas y asegurar su aprovechamiento racional implementando el Programa de Manejo decretado del ANP o su Estrategia.

Sectores del Desarrollo

Afinidad sectorial	Rectores	Coadyuvantes	Asociados	De interés
	Sujeto a Programa de Manejo	Sujeto a Programa de Manejo	Sujeto a Programa de Manejo	Sujeto a Programa de Manejo
Actividades sectoriales compatibles	Sujeto a programa de manejo			
Actividades sectoriales incompatibles	Sujeto a programa de manejo			
Criterios de regulación ecológica	No aplica			
Estrategias ambientales y territoriales	E-03, E-05, E-46, E-47, E-48 y E-49			

Sistema Urbano Rural¹⁰

Clasificación:		No.			Pueblos y comunidades indígenas:
No aplica	Localidades con población de 2,500 a 4,999 habitantes ¹¹	No. Pob.	0	Nombre de las localidades:	Sin localidad
	Localidades con población de 5,000 habitantes y más ¹²	No. Pob.	0	Nombre de las localidades:	Sin localidad
					No hay presencia

¹ Superficie calculada en kilómetros cuadrados por cada Unidad de Gestión Ambiental y Territorial UGAT, Iplaneg 2026.

² Población total calculada para cada Unidad de Gestión Ambiental y Territorial UGAT con información de Censo de Población y Vivienda, INEGI, 2020. Iplaneg 2026.

³ Densidad poblacional calculada para cada Unidad de Gestión Ambiental y Territorial UGAT con información de Censo de Población y Vivienda, INEGI, 2020. Iplaneg 2026.

⁴ Fuente: Calculada con el Continuo de Elevaciones Mexicano y Modelos Digitales de Elevación (15 m, versión 4.0), del INEGI, 2013.

⁵ Actualización de la cobertura de uso de suelo y vegetación al año 2024.

⁶ Incluye los tipos de vegetación: vegetación acuática y subacuática, otros tipos de vegetación, matorral xerófilo y bosque espinoso.

⁷ Trazo del Camino Real de Tierra Adentro y sitios con valor patrimonial: Información de la SECTURI y de la declaratoria publicada en el POEG (núm. 131, segunda parte, 01 de julio de 2024; Decreto Gubernativo núm. 171). Los elementos representados en el mapa corresponden a símbolos cartográficos de referencia y no a la escala real de los elementos existentes en el territorio. La ubicación representada es de carácter referencial y no necesariamente corresponde al trazo definitivo del proyecto.

⁸ Fuente: Secretaría de Agua y Medio Ambiente, 2025.

⁹ COBIOCOM. Corredor Biocultural Centro Occidente de México. Fuente: Secretaría de Agua y Medio Ambiente, 2025.

¹⁰ Jerarquía de los centros de población en el Sistema Urbano Rural del Estado de Guanajuato, Iplaneg, 2026.

¹¹ Número de localidades existentes en cada Unidad de Gestión Ambiental y Territorial UGAT con información de Censo de Población y Vivienda, INEGI, 2020. Iplaneg 2026.

¹² Número de localidades existentes en cada Unidad de Gestión Ambiental y Territorial UGAT con información de Censo de Población y Vivienda, INEGI, 2020. Iplaneg 2026.

Política ambiental: Preservación

Política territorial: Relevancia estratégica territorial

Región:

III.- Centro y IV.- Sur

Subregión:

VII.- Metropolitana Laja- Bajío y X.- Sierra de los Agustinos

Municipio(s):

Apaseo el Alto, Jerécuaro, Tarimoro

Superficie¹:

33.2 km²

Densidad de población³:

10.2 hab/km²

Población total²:

340 habitantes

Pendiente promedio⁴:

8.9°

Sistema Urbano Rural

C. Serv. Rurales

C. Serv. Urbanos

C. Art. del Sis.

C. Art. Reg.

C. Art. Metrop.

Ciudad Central

Carretera Federal

Carretera Estatal

Limites Municipales

Limite Estatal

Uso de Suelo y Vegetación

• AGRH. Agricultura de Riego y Humedad

• AGR T. Agricultura de Temporal

• AH. Asentamientos Humanos

• BC. Bosque Conservado

• BP. Bosque Perturbado

• CA. Cuerpo de Agua

• MC. Matorral Conservado

• MP. Matorral Perturbado

• PI. Pastizal Inducido

• PN. Pastizal Natural

• SBCC. Selva Baja Caducifolia Conservada

• SBCCP. Selva Baja Caducifolia Perturbada

• SVEG. Zona Sin Vegetación Aparente

• Otros⁶. Otros Tipos de Vegetación

Ubicación

Cobertura de uso de suelo y vegetación⁵

Delimitación de UGAT⁷

Potencial de recarga⁸

Baja: 98.0%

Media: 0.0%

Alta: 2.0%

Zona de conservación hidrológica (ZCH): 0.0%

Cuerpo de agua: 0.0%

MODELO

Lineamiento - Meta	L4 Conservar la biodiversidad y las funciones ecológicas de los ecosistemas; atendiendo especialmente la recuperación de zonas degradadas y el fomento de actividades productivas acordes a la vocación natural del territorio y sustentadas en programas y prácticas de manejo sostenible. Estas acciones deberán contribuir a la protección del capital natural, así como del patrimonio material e inmaterial de la zona.
--------------------	--

Sectores del Desarrollo				
Afinidad sectorial	Rectores	Coadyuvantes	Asociados	De interés
	Conservación	Turismo y forestal	Pecuario, agrícola y asentamientos humanos	Infraestructura y energético
Actividades sectoriales compatibles	Agricultura de temporal, Ganadería extensiva, Forestal no maderable, Conservación, Turismo alternativo, Asentamientos humanos rurales, Infraestructura puntual, Infraestructura lineal, Energía solar			
Actividades sectoriales incompatibles	Acuicultura, Agricultura de riego, Ganadería intensiva, Forestal maderable, Turismo convencional, Asentamientos humanos urbanos, Infraestructura de área, Industria ligera, Industria mediana, Industria pesada, Energía eólica,Minería no metálica de baja disponibilidad, Minería no metálica de alta disponibilidad, Minería metálica			
Criterios de regulación ecológica	AG50_01; AG50_02; AG50_03; AG50_04; AG50_05; AG50_06; AG50_07; AG50_08; AG50_09; AG50_10; AG50_11; AG50_12;AGT50_01; AGT50_02; AGT50_03; AGT50_04;GEX50_01; GEX50_02; GEX50_03; GEX50_04; GEX50_05; GEX50_06; GEX50_07;FNM50_01; FNM50_02; FNM50_03; FNM50_04; FNM50_05; FNM50_06; FNM50_07;CON50_01; CON50_02; CON50_03; CON50_04; CON50_05; CON50_06; CON50_07; CON50_8; CON50_9; CON50_10; CON50_11;TAL50_01; TAL50_02; TAL50_03; TAL50_04; TAL50_05; TAL50_07; TAL50_08; TAL50_09; TAL50_10; TAL50_11; TAL50_12; TAL50_13; TAL50_14; TAL50_15; TAL50_16;AHR50_01; AHR50_02; AHR50_03 AHR50_04; AHR50_05; AHR50_06; AHR50_07; AHR50_08; AHR50_09; AHR50_10; AHR50_11;IF50_01; IF50_02; IF50_03; IF50_04; IF50_05;IFP50_01; IFP50_02; IFP50_03;IFL50_01; IFL50_02; IFL50_03; IFL50_04; IFL50_05; IFL50_06; IFL50_07; IFL50_08;SOL50_01; SOL50_02; SOL50_03; SOL50_04; SOL50_05;PAT50_03;GEO50_01; GEO50_02; GEO50_03; GEO50_04; GEO50_05			
Estrategias ambientales y territoriales	E-04, E-05, E-06, E-07, E-16, E-21, E-24, E-27, E-32, E-33, E-36, E-37, E-38, E-39, E-40, E-46, E-47, E-48 y E-49			

Sistema Urbano Rural ¹⁰					Pueblos y comunidades indígenas:			
Clasificación:	Localidades con población de 2,500 a 4,999 habitantes ¹¹	No.	0	Nombre de las localidades: Sin localidad				
No aplica	Localidades con población de 5,000 habitantes y más ¹²	Pob.	0					
		No.	0	Nombre de las localidades: Sin localidad	No hay presencia			

¹ Superficie calculada en kilómetros cuadrados por cada Unidad de Gestión Ambiental y Territorial UGAT, Iplaneg 2026.

² Población total calculada para cada Unidad de Gestión Ambiental y Territorial UGAT con información de Censo de Población y Vivienda, INEGI, 2020. Iplaneg 2026.

³ Densidad poblacional calculada para cada Unidad de Gestión Ambiental y Territorial UGAT con información de Censo de Población y Vivienda, INEGI, 2020. Iplaneg 2026.

⁴ Fuente: Calculada con el Continuo de Elevaciones Mexicano y Modelos Digitales de Elevación (15 m, versión 4.0), del INEGI, 2013.

⁵ Actualización de la cobertura de uso de suelo y vegetación al año 2024.

⁶ Incluye los tipos de vegetación: vegetación acuática y subacuática, otros tipos de vegetación, matorral xerófilo y bosque espinoso.

⁷ Trazo del Camino Real de Tierra Adentro y sitios con valor patrimonial: Información de la SECTURI y de la declaratoria publicada en el POEG (núm. 131, segunda parte, 01 de julio de 2024; Decreto Gubernativo núm. 171). Los elementos representados en el mapa corresponden a símbolos cartográficos de referencia y no a la escala real de los elementos existentes en el territorio. La ubicación representada es de carácter referencial y no necesariamente corresponde al trazo definitivo del proyecto.

⁸ Fuente: Secretaría de Agua y Medio Ambiente, 2025.

⁹ COBIOCOM. Corredor Biocultural Centro Occidente de México. Fuente: Secretaría de Agua y Medio Ambiente, 2025.

¹⁰ Jerarquía de los centros de población en el Sistema Urbano Rural del Estado de Guanajuato, Iplaneg, 2026.

¹¹ Número de localidades existentes en cada Unidad de Gestión Ambiental y Territorial UGAT con información de Censo de Población y Vivienda, INEGI, 2020. Iplaneg 2026.

¹² Número de localidades existentes en cada Unidad de Gestión Ambiental y Territorial UGAT con información de Censo de Población y Vivienda, INEGI, 2020. Iplaneg 2026.

UGAT 463

Grupo de UGAT

1. Área Natural Protegida El Sombrero- El Picacho- Las Silletas

Política ambiental: Área Natural Protegida

Región:

Subregión:

Municipio(s):

Valle de Santiago

Superficie¹:
21.9 km²

Densidad de población³:
0.0 hab/km²

Población total²:
0 habitantes

Pendiente promedio⁴:
7.5°

Sistema Urbano Rural

C. Serv. Rurales

C. Serv. Urbanos

C. Art. del Sis.

C. Art. Reg.

C. Art. Metrop.

Ciudad Central

Carretera Federal

Carretera Estatal

Limites Municipales

Limite Estatal

Uso de Suelo y Vegetación

• AGRH. Agricultura de Riego y Humedad

• AGR T. Agricultura de Temporal

• AH. Asentamientos Humanos

• BC. Bosque Conservado

• BP. Bosque Perturbado

• CA. Cuerpo de Agua

• MC. Matorral Conservado

• MP. Matorral Perturbado

• PI. Pastizal Inducido

• PN. Pastizal Natural

• SBCC. Selva Baja Caducifolia Conservada

• SBCEP. Selva Baja Caducifolia Perturbada

• SVEG. Zona Sin Vegetación Aparente

• Otros⁶. Otros Tipos de Vegetación

Porcentaje de cobertura COBIOCOM⁹:

86.6%

Áreas Prioritarias para el Mantenimiento de Bienes y Servicios Ambientales (APMSA):

89.0%

Política territorial: Área Natural Protegida

Ubicación

Cobertura de uso de suelo y vegetación⁵

Delimitación de UGAT⁷

Potencial de recarga⁸

Baja: 83.0%

Media: 0.0%

Alta: 17.0%

Zona de conservación hidrológica (ZCH):

0.0%

Cuerpo de agua:

0.0%

MODELO

Lineamiento - Meta	L1 Preservar y restaurar el equilibrio ecológico en los ecosistemas y asegurar su aprovechamiento racional implementando el Programa de Manejo decretado del ANP o su Estrategia.
--------------------	---

Sectores del Desarrollo				
Afinidad sectorial	Rectores	Coadyuvantes	Asociados	De interés
	Sujeto a Programa de Manejo	Sujeto a Programa de Manejo	Sujeto a Programa de Manejo	Sujeto a Programa de Manejo
Actividades sectoriales compatibles	Sujeto a programa de manejo			
Actividades sectoriales incompatibles	Sujeto a programa de manejo			
Criterios de regulación ecológica	No aplica			
Estrategias ambientales y territoriales	E-03, E-05, E-46, E-47, E-48 y E-49			

Sistema Urbano Rural ¹⁰					Pueblos y comunidades indígenas:
Clasificación:	Localidades con población de 2,500 a 4,999 habitantes ¹¹	No. Pob.	0 0	Nombre de las localidades: Sin localidad	
No aplica	Localidades con población de 5,000 habitantes y más ¹²	No. Pob.	0 0	No hay presencia	

¹ Superficie calculada en kilómetros cuadrados por cada Unidad de Gestión Ambiental y Territorial UGAT, Iplaneg 2026.

² Población total calculada para cada Unidad de Gestión Ambiental y Territorial UGAT con información de Censo de Población y Vivienda, INEGI, 2020. Iplaneg 2026.

³ Densidad poblacional calculada para cada Unidad de Gestión Ambiental y Territorial UGAT con información de Censo de Población y Vivienda, INEGI, 2020. Iplaneg 2026.

⁴ Fuente: Calculada con el Continuo de Elevaciones Mexicano y Modelos Digitales de Elevación (15 m, versión 4.0), del INEGI, 2013.

⁵ Actualización de la cobertura de uso de suelo y vegetación al año 2024.

⁶ Incluye los tipos de vegetación: vegetación acuática y subacuática, otros tipos de vegetación, matorral xerófilo y bosque espinoso.

⁷ Trazo del Camino Real de Tierra Adentro y sitios con valor patrimonial: Información de la SECTURI y de la declaratoria publicada en el POEG (núm. 131, segunda parte, 01 de julio de 2024; Decreto Gubernativo núm. 171). Los elementos representados en el mapa corresponden a símbolos cartográficos de referencia y no a la escala real de los elementos existentes en el territorio. La ubicación representada es de carácter referencial y no necesariamente corresponde al trazo definitivo del proyecto.

⁸ Fuente: Secretaría de Agua y Medio Ambiente, 2025.

⁹ COBIOCOM. Corredor Biocultural Centro Occidente de México. Fuente: Secretaría de Agua y Medio Ambiente, 2025.

¹⁰ Jerarquía de los centros de población en el Sistema Urbano Rural del Estado de Guanajuato, Iplaneg, 2026.

¹¹ Número de localidades existentes en cada Unidad de Gestión Ambiental y Territorial UGAT con información de Censo de Población y Vivienda, INEGI, 2020. Iplaneg 2026.

¹² Número de localidades existentes en cada Unidad de Gestión Ambiental y Territorial UGAT con información de Censo de Población y Vivienda, INEGI, 2020. Iplaneg 2026.

UGAT464

Grupo de UGAT

2.Protección de zonas de alto valor para la recarga de acuíferos El Salitre de Aguilares

Política ambiental: Protección

Región: IV.- Sur

Subregión: IX.- Lacustre

Municipio(s): Valle de Santiago

Superficie¹: 12.7 km²

Densidad de población³: 3.5 hab/km²

Población total²: 44 habitantes

Pendiente promedio⁴: 6.1°

Sistema Urbano Rural

C. Serv. Rurales

C. Serv. Urbanos

C. Art. del Sis.

C. Art. Reg.

C. Art. Metrop.

Ciudad Central

Carretera Federal

Carretera Estatal

Limites Municipales

Limite Estatal

Uso de Suelo y Vegetación

• AGRH. Agricultura de Riego y Humedad

• AGR T. Agricultura de Temporal

• AH. Asentamientos Humanos

• BC. Bosque Conservado

• BP. Bosque Perturbado

• CA. Cuerpo de Agua

• MC. Matorral Conservado

• MP. Matorral Perturbado

• PI. Pastizal Inducido

• PN. Pastizal Natural

• SBCC. Selva Baja Caducifolia Conservada

• SBCP. Selva Baja Caducifolia Perturbada

• SVEG. Zona Sin Vegetación Aparente

• Otros⁶. Otros Tipos de Vegetación

Política territorial: Relevancia estratégica territorial

Ubicación

Cobertura de uso de suelo y vegetación⁵

Delimitación de UGAT⁷

Potencial de recarga⁸

Baja: 0.0%

Media: 0.0%

Alta: 96.6%

Zona de conservación hidrológica (ZCH): 0.0%

Cuerpo de agua: 0.0%

MODELO

Lineamiento - Meta	L2 Preservar la integridad estructural de la UGAT manteniendo la cobertura vegetal y la estabilidad del suelo y fomentar la implementación de técnicas de manejo que promuevan la recarga de acuíferos a mediano y largo plazo, con la finalidad de salvaguardar la relevancia hidrogeológica que tiene la UGAT.
--------------------	--

Sectores del Desarrollo				
Afinidad sectorial	Rectores	Coadyuvantes	Asociados	De interés
	Conservación	Forestal y turismo	Pecuario, agrícola y asentamientos humanos	Infraestructura, energético y minero
Actividades sectoriales compatibles	Agricultura de temporal, Ganadería extensiva, Forestal no maderable, Conservación, Turismo alternativo, Asentamientos humanos rurales, Infraestructura puntual, Infraestructura lineal, Infraestructura de área, Energía eólica, Energía solar,Minería no metálica de alta disponibilidad			
Actividades sectoriales incompatibles	Acuicultura, Agricultura de riego, Ganadería intensiva, Forestal maderable, Turismo convencional, Asentamientos humanos urbanos, Industria ligera, Industria mediana, Industria pesada, Minería no metálica de baja disponibilidad,Minería metálica			
Criterios de regulación ecológica	AG50_01; AG50_02; AG50_03; AG50_04; AG50_05; AG50_06; AG50_07; AG50_08; AG50_09; AG50_10; AG50_11; AG50_12;AGT50_01; AGT50_02; AGT50_03; AGT50_04;GEX50_01; GEX50_02; GEX50_03; GEX50_04; GEX50_05; GEX50_07;FNM50_01; FNM50_02; FNM50_03; FNM50_04; FNM50_05; FNM50_06; FNM50_07;CON50_01; CON50_02; CON50_03; CON50_04; CON50_05; CON50_06; CON50_07; CON50_8; CON50_9; CON50_10; CON50_11;RIP50_02; RIP50_03; RIP50_04;TAL50_01; TAL50_02; TAL50_03; TAL50_04; TAL50_05; TAL50_07; TAL50_10; TAL50_11; TAL50_12; TAL50_15; TAL50_16;AHR50_10;IF50_01; IF50_02; IF50_03; IF50_04; IF50_05;IFP50_01; IFP50_02; IFP50_03;IFL50_01; IFL50_02; IFL50_03; IFL50_04; IFL50_05; IFL50_06; IFL50_07; IFL50_08;IFA50_01; IFA50_02;EOL50_01; EOL50_02; EOL50_03; EOL50_04; EOL50_05;SOL50_01; SOL50_02; SOL50_03; SOL50_04; SOL50_05;MNMA50_01; MNMA50_06; MNMA50_07;PAT50_03			
Estrategias ambientales y territoriales	E-04, E-05, E-06, E-07, E-10, E-16, E-21, E-24, E-27, E-32, E-36, E-37, E-38, E-39, E-43, E-46, E-47, E-48 y E-49			

Sistema Urbano Rural ¹⁰					Pueblos y comunidades indígenas:
Clasificación:	Localidades con población de 2,500 a 4,999 habitantes ¹¹	No. Pob.	00	Nombre de las localidades:	
No aplica	Localidades con población de 5,000 habitantes y más ¹²	No. Pob.	00	Nombre de las localidades:	No hay presencia

¹ Superficie calculada en kilómetros cuadrados por cada Unidad de Gestión Ambiental y Territorial UGAT, Iplaneg 2026.

² Población total calculada para cada Unidad de Gestión Ambiental y Territorial UGAT con información de Censo de Población y Vivienda, INEGI, 2020. Iplaneg 2026.

³ Densidad poblacional calculada para cada Unidad de Gestión Ambiental y Territorial UGAT con información de Censo de Población y Vivienda, INEGI, 2020. Iplaneg 2026.

⁴ Fuente: Calculada con el Continuo de Elevaciones Mexicano y Modelos Digitales de Elevación (15 m, versión 4.0), del INEGI, 2013.

⁵ Actualización de la cobertura de uso de suelo y vegetación al año 2024.

⁶ Incluye los tipos de vegetación: vegetación acuática y subacuática, otros tipos de vegetación, matorral xerófilo y bosque espinoso.

⁷ Trazo del Camino Real de Tierra Adentro y sitios con valor patrimonial: Información de la SECTURI y de la declaratoria publicada en el POEG (núm. 131, segunda parte, 01 de julio de 2024; Decreto Gubernativo núm. 171).

Los elementos representados en el mapa corresponden a símbolos cartográficos de referencia y no a la escala real de los elementos existentes en el territorio. La ubicación representada es de carácter referencial y no necesariamente corresponde al trazado definitivo del proyecto.

⁸ Fuente: Secretaría de Agua y Medio Ambiente, 2025.

⁹ COBIOCOM. Corredor Biocultural Centro Occidente de México. Fuente: Secretaría de Agua y Medio Ambiente, 2025.

¹⁰ Jerarquía de los centros de población en el Sistema Urbano Rural del Estado de Guanajuato, Iplaneg, 2026.

¹¹ Número de localidades existentes en cada Unidad de Gestión Ambiental y Territorial UGAT con información de Censo de Población y Vivienda, INEGI, 2020. Iplaneg 2026.

¹² Número de localidades existentes en cada Unidad de Gestión Ambiental y Territorial UGAT con información de Censo de Población y Vivienda, INEGI, 2020. Iplaneg 2026.

UGAT465

Grupo de UGAT1. Área Natural Protegida Cerro Blanco

Política ambiental: Área Natural Protegida

Región:III.- Centro y IV.- Sur

Subregión:VII.- Metropolitana Laja- Bajío y IX.- Lacustre

Municipio(s):Valle de Santiago

Superficie¹:12.4 km²

Densidad de población³:0.0 hab/km²

Población total²:0 habitantes

Pendiente promedio⁴:10.2°

Sistema Urbano Rural

C. Serv. Rurales

C. Serv. Urbanos

C. Art. del Sis.

C. Art. Reg.

C. Art. Metrop.

Ciudad Central

Carretera Federal

Carretera Estatal

Limites Municipales

Limite Estatal

Uso de Suelo y Vegetación

• AGRH. Agricultura de Riego y Humedad

• AGR T. Agricultura de Temporal

• AH. Asentamientos Humanos

• BC. Bosque Conservado

• BP. Bosque Perturbado

• CA. Cuerpo de Agua

• MC. Matorral Conservado

• MP. Matorral Perturbado

• PI. Pastizal Inducido

• PN. Pastizal Natural

• SBCC. Selva Baja Caducifolia Conservada

• SBCP. Selva Baja Caducifolia Perturbada

• SVEG. Zona Sin Vegetación Aparente

• Otros⁶. Otros Tipos de Vegetación

Porcentaje de cobertura COBIOCOM⁹:100.0%

Áreas Prioritarias para el Mantenimiento de Bienes y Servicios Ambientales (APMSA):93.0%

Política territorial: Área Natural Protegida

Ubicación

Cobertura de uso de suelo y vegetación⁵

Potencial de recarga⁸

Delimitación de UGAT⁷

Baja: 0.0%Media: 89.4%Alta: 10.6%

Zona de conservación hidrológica (ZCH):0.0%

Cuerpo de agua:0.0%

MODELO

Lineamiento - Meta	L1 Preservar y restaurar el equilibrio ecológico en los ecosistemas y asegurar su aprovechamiento racional implementando el Programa de Manejo decretado del ANP o su Estrategia.
--------------------	---

Sectores del Desarrollo				
Afinidad sectorial	Rectores	Coadyuvantes	Asociados	De interés
	Sujeto a Programa de Manejo	Sujeto a Programa de Manejo	Sujeto a Programa de Manejo	Sujeto a Programa de Manejo
Actividades sectoriales compatibles	Sujeto a programa de manejo			
Actividades sectoriales incompatibles	Sujeto a programa de manejo			
Criterios de regulación ecológica	No aplica			
Estrategias ambientales y territoriales	E-03, E-05, E-46, E-47, E-48 y E-49			

Sistema Urbano Rural ¹⁰					Pueblos y comunidades indígenas:
Clasificación:	Localidades con población de 2,500 a 4,999 habitantes ¹¹	No. Pob.	00	Nombre de las localidades: Sin localidad	
No aplica	Localidades con población de 5,000 habitantes y más ¹²	No. Pob.	00	No hay presencia	

¹ Superficie calculada en kilómetros cuadrados por cada Unidad de Gestión Ambiental y Territorial UGAT, Iplaneg 2026.

² Población total calculada para cada Unidad de Gestión Ambiental y Territorial UGAT con información de Censo de Población y Vivienda, INEGI, 2020. Iplaneg 2026.

³ Densidad poblacional calculada para cada Unidad de Gestión Ambiental y Territorial UGAT con información de Censo de Población y Vivienda, INEGI, 2020. Iplaneg 2026.

⁴ Fuente: Calculada con el Continuo de Elevaciones Mexicano y Modelos Digitales de Elevación (15 m, versión 4.0), del INEGI, 2013.

⁵ Actualización de la cobertura de uso de suelo y vegetación al año 2024.

⁶ Incluye los tipos de vegetación: vegetación acuática y subacuática, otros tipos de vegetación, matorral xerófilo y bosque espinoso.

⁷ Trazo del Camino Real de Tierra Adentro y sitios con valor patrimonial: Información de la SECTURI y de la declaratoria publicada en el POEG (núm. 131, segunda parte, 01 de julio de 2024; Decreto Gubernativo núm. 171). Los elementos representados en el mapa corresponden a símbolos cartográficos de referencia y no a la escala real de los elementos existentes en el territorio. La ubicación representada es de carácter referencial y no necesariamente corresponde al trazo definitivo del proyecto.

⁸ Fuente: Secretaría de Agua y Medio Ambiente, 2025.

⁹ COBIOCOM. Corredor Biocultural Centro Occidente de México. Fuente: Secretaría de Agua y Medio Ambiente, 2025.

¹⁰ Jerarquía de los centros de población en el Sistema Urbano Rural del Estado de Guanajuato, Iplaneg, 2026.

¹¹ Número de localidades existentes en cada Unidad de Gestión Ambiental y Territorial UGAT con información de Censo de Población y Vivienda, INEGI, 2020. Iplaneg 2026.

¹² Número de localidades existentes en cada Unidad de Gestión Ambiental y Territorial UGAT con información de Censo de Población y Vivienda, INEGI, 2020. Iplaneg 2026.

Política ambiental: Protección

Región: III.- Centro y IV.- Sur

Subregión: VII.- Metropolitana Laja- Bajío y IX.- Lacustre

Municipio(s): Jaral del Progreso

Superficie¹: 5.2 km²

Densidad de población³: 0.0 hab/km²

Población total²: 0 habitantes

Pendiente promedio⁴: 8.9°

Sistema Urbano Rural

C. Serv. Rurales

C. Serv. Urbanos

C. Art. del Sis.

C. Art. Reg.

C. Art. Metrop.

Ciudad Central

Carretera Federal

Carretera Estatal

Limites Municipales

Limite Estatal

Uso de Suelo y Vegetación

• AGRH. Agricultura de Riego y Humedad

• AGR T. Agricultura de Temporal

• AH. Asentamientos Humanos

• BC. Bosque Conservado

• BP. Bosque Perturbado

• CA. Cuerpo de Agua

• MC. Matorral Conservado

• MP. Matorral Perturbado

• PI. Pastizal Inducido

• PN. Pastizal Natural

• SBCC. Selva Baja Caducifolia Conservada

• SBCP. Selva Baja Caducifolia Perturbada

• SVEG. Zona Sin Vegetación Aparente

• Otros⁶. Otros Tipos de Vegetación

Política territorial: Relevancia estratégica territorial

Ubicación

Cobertura de uso de suelo y vegetación⁵

Delimitación de UGAT⁷

Potencial de recarga⁸

Porcentaje de cobertura COBIOCOM⁹: 100.0%

Áreas Prioritarias para el Mantenimiento de Bienes y Servicios Ambientales (APMSA): 97.0%

Baja: 0.0%

Media: 51.2%

Alta: 48.8%

Zona de conservación hidrológica (ZCH): 0.0%

Cuerpo de agua: 0.0%

MODELO

Lineamiento - Meta	L2 Preservar la integridad estructural de la UGAT manteniendo la cobertura vegetal y la estabilidad del suelo y fomentar la implementación de técnicas de manejo que promuevan la recarga de acuíferos a mediano y largo plazo, con la finalidad de salvaguardar la relevancia hidrogeológica que tiene la UGAT.
--------------------	--

Sectores del Desarrollo					
Afinidad sectorial	Rectores		Coadyuvantes	Asociados	De interés
	Conservación		Turismo	Forestal y asentamientos humanos	Infraestructura
Actividades sectoriales compatibles	Forestal maderable, Forestal no maderable, Conservación, Turismo alternativo, Asentamientos humanos rurales, Infraestructura puntual, Infraestructura lineal, Infraestructura de área				
Actividades sectoriales incompatibles	Acuicultura, Agricultura de temporal, Agricultura de riego, Ganadería extensiva, Ganadería intensiva, Turismo convencional, Asentamientos humanos urbanos, Industria ligera, Industria mediana, Industria pesada, Energía eólica, Energía solar,Minería no metálica de baja disponibilidad, Minería no metálica de alta disponibilidad, Minería metálica				
Criterios de regulación ecológica	FOM50_01; FOM50_02; FOM50_03; FOM50_04; FOM50_05; FOM50_06; FOM50_07; FOM50_08; FOM50_09; FOM50_10; FOM50_11; FOM50_12; FOM50_13; FOM50_14; FOM50_15; FOM50_16; FOM50_17; FOM50_18; FOM50_19;FNM50_01; FNM50_02; FNM50_03; FNM50_04; FNM50_05; FNM50_06; FNM50_07;CON50_01; CON50_02; CON50_03; CON50_04; CON50_05; CON50_06; CON50_07; CON50_8; CON50_9; CON50_10; CON50_11;RIP50_02; RIP50_03; RIP50_04;TAL50_01; TAL50_02; TAL50_03; TAL50_04; TAL50_05; TAL50_07; TAL50_10; TAL50_11; TAL50_12; TAL50_15; TAL50_16;AHR50_10;IF50_01; IF50_02; IF50_03; IF50_04; IF50_05;IFP50_01; IFP50_02; IFP50_03;IFL50_01; IFL50_02; IFL50_03; IFL50_04; IFL50_05; IFL50_06; IFL50_07; IFL50_08;IFA50_01; IFA50_02;PAT50_03				
Estrategias ambientales y territoriales	E-04, E-05, E-06, E-07, E-10, E-16, E-21, E-24, E-27, E-32, E-36, E-37, E-38, E-39, E-46, E-47, E-48 y E-49				

Sistema Urbano Rural ¹⁰					Pueblos y comunidades indígenas:
Clasificación:	Localidades con población de 2,500 a 4,999 habitantes ¹¹	No. Pob.	0 0	Nombre de las localidades: Sin localidad	
No aplica	Localidades con población de 5,000 habitantes y más ¹²	No. Pob.	0 0	No hay presencia	

¹ Superficie calculada en kilómetros cuadrados por cada Unidad de Gestión Ambiental y Territorial UGAT, Iplaneg 2026.

² Población total calculada para cada Unidad de Gestión Ambiental y Territorial UGAT con información de Censo de Población y Vivienda, INEGI, 2020. Iplaneg 2026.

³ Densidad poblacional calculada para cada Unidad de Gestión Ambiental y Territorial UGAT con información de Censo de Población y Vivienda, INEGI, 2020. Iplaneg 2026.

⁴ Fuente: Calculada con el Continuo de Elevaciones Mexicano y Modelos Digitales de Elevación (15 m, versión 4.0), del INEGI, 2013.

⁵ Actualización de la cobertura de uso de suelo y vegetación al año 2024.

⁶ Incluye los tipos de vegetación: vegetación acuática y subacuática, otros tipos de vegetación, matorral xerófilo y bosque espinoso.

⁷ Trazo del Camino Real de Tierra Adentro y sitios con valor patrimonial: Información de la SECTURI y de la declaratoria publicada en el POEG (núm. 131, segunda parte, 01 de julio de 2024; Decreto Gubernativo núm. 171). Los elementos representados en el mapa corresponden a símbolos cartográficos de referencia y no a la escala real de los elementos existentes en el territorio. La ubicación representada es de carácter referencial y no necesariamente corresponde al trazo definitivo del proyecto.

⁸ Fuente: Secretaría de Agua y Medio Ambiente, 2025.

⁹ COBIOCOM. Corredor Biocultural Centro Occidente de México. Fuente: Secretaría de Agua y Medio Ambiente, 2025.

¹⁰ Jerarquía de los centros de población en el Sistema Urbano Rural del Estado de Guanajuato, Iplaneg, 2026.

¹¹ Número de localidades existentes en cada Unidad de Gestión Ambiental y Territorial UGAT con información de Censo de Población y Vivienda, INEGI, 2020. Iplaneg 2026.

¹² Número de localidades existentes en cada Unidad de Gestión Ambiental y Territorial UGAT con información de Censo de Población y Vivienda, INEGI, 2020. Iplaneg 2026.

Política ambiental: Protección

Región:IV.- Sur

Subregión:VIII.- Agave Azul

Municipio(s):Pénjamo

Superficie¹:76.9 km²

Densidad de población³:0.0 hab/km²

Población total²:0 habitantes

Pendiente promedio⁴:10.2°

Sistema Urbano Rural

C. Serv. Rurales

C. Serv. Urbanos

C. Art. del Sis.

C. Art. Reg.

C. Art. Metropol.

Ciudad Central

Carretera Federal

Carretera Estatal

Limites Municipales

Limite Estatal

Uso de Suelo y Vegetación

• AGRH. Agricultura de Riego y Humedad

• AGR T. Agricultura de Temporal

• AH. Asentamientos Humanos

• BC. Bosque Conservado

• BP. Bosque Perturbado

• CA. Cuerpo de Agua

• MC. Matorral Conservado

• MP. Matorral Perturbado

• PI. Pastizal Inducido

• PN. Pastizal Natural

• SBCC. Selva Baja Caducifolia Conservada

• SBGP. Selva Baja Caducifolia Perturbada

• SVEG. Zona Sin Vegetación Aparente

• Otros⁶. Otros Tipos de Vegetación

Política territorial: Relevancia estratégica territorial

Ubicación

Cobertura de uso de suelo y vegetación⁵

Delimitación de UGAT⁷

Potencial de recarga⁸

Porcentaje de cobertura COBIOCOM⁹:0.0%

Áreas Prioritarias para el Mantenimiento de Bienes y Servicios Ambientales (APMSA):99.0%

Baja: 0.0%

Media: 0.0%

Alta: 99.6%

Zona de conservación hidrológica (ZCH):0.0%

Cuerpo de agua:0.0%

MODELO

Lineamiento - Meta	L2 Preservar la integridad estructural de la UGAT manteniendo la cobertura vegetal y la estabilidad del suelo y fomentar la implementación de técnicas de manejo que promuevan la recarga de acuíferos a mediano y largo plazo, con la finalidad de salvaguardar la relevancia hidrogeológica que tiene la UGAT.
--------------------	--

Sectores del Desarrollo				
Afinidad sectorial	Rectores	Coadyuvantes	Asociados	De interés
	Conservación	Turismo	Forestal y asentamientos humanos	Infraestructura y minero
Actividades sectoriales compatibles	Forestal maderable, Forestal no maderable, Conservación, Turismo alternativo, Asentamientos humanos rurales, Infraestructura puntual, Infraestructura lineal, Infraestructura de área, Minería no metálica de alta disponibilidad			
Actividades sectoriales incompatibles	Acuicultura, Agricultura de temporal, Agricultura de riego, Ganadería extensiva, Ganadería intensiva, Turismo convencional, Asentamientos humanos urbanos, Industria ligera, Industria mediana, Industria pesada, Energía eólica, Energía solar,Minería no metálica de baja disponibilidad, Minería metálica			
Criterios de regulación ecológica	FOM50_01; FOM50_02; FOM50_03; FOM50_04; FOM50_05; FOM50_06; FOM50_07; FOM50_08; FOM50_09; FOM50_10; FOM50_11; FOM50_12; FOM50_13; FOM50_14; FOM50_15; FOM50_16; FOM50_17; FOM50_18; FOM50_19;FNM50_01; FNM50_02; FNM50_03; FNM50_04; FNM50_05; FNM50_06; FNM50_07;CON50_01; CON50_02; CON50_03; CON50_04; CON50_05; CON50_06; CON50_07; CON50_8; CON50_9; CON50_10; CON50_11;RIP50_02; RIP50_03; RIP50_04;TAL50_01; TAL50_02; TAL50_03; TAL50_04; TAL50_05; TAL50_07; TAL50_10; TAL50_11; TAL50_12; TAL50_15; TAL50_16;AHR50_10;IF50_01; IF50_02; IF50_03; IF50_04; IF50_05;IFP50_01; IFP50_02; IFP50_03;IFL50_01; IFL50_02; IFL50_03; IFL50_04; IFL50_05; IFL50_06; IFL50_07; IFL50_08;IFA50_01; IFA50_02;MNMA50_01; MNMA50_07;PAT50_03			
Estrategias ambientales y territoriales	E-05, E-06, E-07, E-10, E-16, E-18, E-19, E-21, E-24, E-27, E-28, E-29, E-30, E-31, E-32, E-34, E-36, E-37, E-38, E-39, E-43, E-46, E-47, E-48 y E-49			

Sistema Urbano Rural ¹⁰					Pueblos y comunidades indígenas:
Clasificación:	Localidades con población de 2,500 a 4,999 habitantes ¹¹	No. Pob.	00	Nombre de las localidades:	
No aplica	Localidades con población de 5,000 habitantes y más ¹²	No. Pob.	00	Nombre de las localidades:	No hay presencia

¹ Superficie calculada en kilómetros cuadrados por cada Unidad de Gestión Ambiental y Territorial UGAT, Iplaneg 2026.

² Población total calculada para cada Unidad de Gestión Ambiental y Territorial UGAT con información de Censo de Población y Vivienda, INEGI, 2020. Iplaneg 2026.

³ Densidad poblacional calculada para cada Unidad de Gestión Ambiental y Territorial UGAT con información de Censo de Población y Vivienda, INEGI, 2020. Iplaneg 2026.

⁴ Fuente: Calculada con el Continuo de Elevaciones Mexicano y Modelos Digitales de Elevación (15 m, versión 4.0), del INEGI, 2013.

⁵ Actualización de la cobertura de uso de suelo y vegetación al año 2024.

⁶ Incluye los tipos de vegetación: vegetación acuática y subacuática, otros tipos de vegetación, matorral xerófilo y bosque espinoso.

⁷ Trazo del Camino Real de Tierra Adentro y sitios con valor patrimonial: Información de la SECTURI y de la declaratoria publicada en el POEG (núm. 131, segunda parte, 01 de julio de 2024; Decreto Gubernativo núm. 171).

Los elementos representados en el mapa corresponden a símbolos cartográficos de referencia y no a la escala real de los elementos existentes en el territorio. La ubicación representada es de carácter referencial y no necesariamente corresponde al trazo definitivo del proyecto.

⁸ Fuente: Secretaría de Agua y Medio Ambiente, 2025.

⁹ COBIOCOM. Corredor Biocultural Centro Occidente de México. Fuente: Secretaría de Agua y Medio Ambiente, 2025.

¹⁰ Jerarquía de los centros de población en el Sistema Urbano Rural del Estado de Guanajuato, Iplaneg, 2026.

¹¹ Número de localidades existentes en cada Unidad de Gestión Ambiental y Territorial UGAT con información de Censo de Población y Vivienda, INEGI, 2020. Iplaneg 2026.

¹² Número de localidades existentes en cada Unidad de Gestión Ambiental y Territorial UGAT con información de Censo de Población y Vivienda, INEGI, 2020. Iplaneg 2026.

UGAT468

Grupo de UGAT

7. Restauración ecológica de la estructura y función ecosistémica

Política ambiental:

Restauración ecológica

Política territorial:

Rehabilitación territorial

Región:

IV.- Sur

Subregión:

X.- Sierra de los Agustinos

Municipio(s):

Coroneo, Jerécuaro

Superficie¹:

59.8 km²

Densidad de población³:

2.8 hab/km²

Población total²:

167 habitantes

Pendiente promedio⁴:

9.3°

Sistema Urbano Rural

C. Serv. Rurales

C. Serv. Urbanos

C. Art. del Sis.

C. Art. Reg.

C. Art. Metrop.

Ciudad Central

Carretera Federal

Carretera Estatal

Limites Municipales

Limite Estatal

Uso de Suelo y Vegetación

• AGRH. Agricultura de Riego y Humedad

• AGR T. Agricultura de Temporal

• AH. Asentamientos Humanos

• BC. Bosque Conservado

• BP. Bosque Perturbado

• CA. Cuerpo de Agua

• MC. Matorral Conservado

• MP. Matorral Perturbado

• PI. Pastizal Inducido

• PN. Pastizal Natural

• SBCC. Selva Baja Caducifolia Conservada

• SBCCP. Selva Baja Caducifolia Perturbada

• SVEG. Zona Sin Vegetación Apparente

• Otros⁶. Otros Tipos de Vegetación

Porcentaje de cobertura COBIOCOM⁹:

2.7%

Áreas Prioritarias para el Mantenimiento de Bienes y Servicios Ambientales (APMSA):

97.0%

Ubicación

Cobertura de uso de suelo y vegetación⁵

Delimitación de UGAT⁷

Potencial de recarga⁸

Baja: 38.5%

Media: 61.4%

Alta: 0.0%

Zona de conservación hidrológica (ZCH):

0.0%

Cuerpo de agua:

0.0%

MODELO

Lineamiento - Meta	L7 Restaurar la estructura y las funciones ecológicas de los ecosistemas dentro de la UGAT, mediante estrategias que reduzcan la degradación del suelo, la pérdida de cobertura vegetal, promoviendo la reconversión productiva, el manejo sostenible de actividades productivas y el mejoramiento de las localidades rurales.
--------------------	--

Sectores del Desarrollo				
Afinidad sectorial	Rectores	Coadyuvantes	Asociados	De interés
	Conservación	Turismo y forestal	Asentamientos humanos	Infraestructura
Actividades sectoriales compatibles	Forestal maderable, Forestal no maderable, Conservación, Turismo alternativo, Asentamientos humanos rurales, Infraestructura puntual, Infraestructura lineal			
Actividades sectoriales incompatibles	Acuicultura, Agricultura de temporal, Agricultura de riego, Ganadería extensiva, Ganadería intensiva, Turismo convencional, Asentamientos humanos urbanos, Infraestructura de área, Industria ligera, Industria mediana, Industria pesada,Energía eólica, Energía solar, Minería no metálica de baja disponibilidad, Minería no metálica de alta disponibilidad, Minería metálica			
Criterios de regulación ecológica	FOM50_01; FOM50_02; FOM50_03; FOM50_04; FOM50_05; FOM50_06; FOM50_07; FOM50_08; FOM50_09; FOM50_10; FOM50_11; FOM50_12; FOM50_13; FOM50_14; FOM50_15; FOM50_16; FOM50_17; FOM50_18; FOM50_19;FNM50_01; FNM50_02; FNM50_03; FNM50_04; FNM50_05; FNM50_06; FNM50_07;CON50_01; CON50_03; CON50_04; CON50_05; CON50_06; CON50_07; CON50_08; CON50_09; CON50_10; CON50_11;TAL50_01; TAL50_03; TAL50_04; TAL50_05; TAL50_06; TAL50_07; TAL50_08; TAL50_09; TAL50_10; TAL50_11; TAL50_12; TAL50_13; TAL50_14; TAL50_15; TAL50_16;AHR50_01; AHR50_02; AHR50_03 AHR50_04; AHR50_05; AHR50_06; AHR50_07; AHR50_08; AHR50_09; AHR50_10; AHR50_11;IF50_01; IF50_02; IF50_03; IF50_04; IF50_05;IFP50_01; IFP50_02; IFP50_03;IFL50_01; IFL50_02; IFL50_03; IFL50_04; IFL50_05; IFL50_06; IFL50_07; IFL50_08;PAT50_03;GEO50_01; GEO50_02; GEO50_03; GEO50_04; GEO50_05			
Estrategias ambientales y territoriales	E-05, E-06, E-07, E-09, E-16, E-18, E-19, E-21, E-24, E-27, E-28, E-29, E-30, E-31, E-32, E-33, E-34, E-36, E-37, E-38, E-39, E-40, E-46, E-47, E-48 y E-49			

Sistema Urbano Rural ¹⁰					Pueblos y comunidades indígenas:
Clasificación:	Localidades con población de 2,500 a 4,999 habitantes ¹¹	No. Pob.	0	Nombre de las localidades: Sin localidad	
No aplica	Localidades con población de 5,000 habitantes y más ¹²	No. Pob.	0	No hay presencia	

¹ Superficie calculada en kilómetros cuadrados por cada Unidad de Gestión Ambiental y Territorial UGAT, Iplaneg 2026.

² Población total calculada para cada Unidad de Gestión Ambiental y Territorial UGAT con información de Censo de Población y Vivienda, INEGI, 2020. Iplaneg 2026.

³ Densidad poblacional calculada para cada Unidad de Gestión Ambiental y Territorial UGAT con información de Censo de Población y Vivienda, INEGI, 2020. Iplaneg 2026.

⁴ Fuente: Calculada con el Continuo de Elevaciones Mexicano y Modelos Digitales de Elevación (15 m, versión 4.0), del INEGI, 2013.

⁵ Actualización de la cobertura de uso de suelo y vegetación al año 2024.

⁶ Incluye los tipos de vegetación: vegetación acuática y subacuática, otros tipos de vegetación, matorral xerófilo y bosque espinoso.

⁷ Trazo del Camino Real de Tierra Adentro y sitios con valor patrimonial: Información de la SECTURI y de la declaratoria publicada en el POEG (núm. 131, segunda parte, 01 de julio de 2024; Decreto Gubernativo núm. 171). Los elementos representados en el mapa corresponden a símbolos cartográficos de referencia y no a la escala real de los elementos existentes en el territorio. La ubicación representada es de carácter referencial y no necesariamente corresponde al trazo definitivo del proyecto.

⁸ Fuente: Secretaría de Agua y Medio Ambiente, 2025.

⁹ COBIOCOM. Corredor Biocultural Centro Occidente de México. Fuente: Secretaría de Agua y Medio Ambiente, 2025.

¹⁰ Jerarquía de los centros de población en el Sistema Urbano Rural del Estado de Guanajuato, Iplaneg, 2026.

¹¹ Número de localidades existentes en cada Unidad de Gestión Ambiental y Territorial UGAT con información de Censo de Población y Vivienda, INEGI, 2020. Iplaneg 2026.

¹² Número de localidades existentes en cada Unidad de Gestión Ambiental y Territorial UGAT con información de Censo de Población y Vivienda, INEGI, 2020. Iplaneg 2026.

Política ambiental: Preservación

Política territorial: Relevancia estratégica territorial

Región:

IV.- Sur

Subregión:

IX.- Lacustre

Municipio(s):

Valle de Santiago

Superficie¹:

0.5 km²

Densidad de población³:

0.0 hab/km²

Población total²:

0 habitantes

Pendiente promedio⁴:

11.1°

Sistema Urbano Rural

C. Serv. Rurales

C. Serv. Urbanos

C. Art. del Sis.

C. Art. Reg.

C. Art. Metrop.

Ciudad Central

Carretera Federal

Carretera Estatal

Limites Municipales

Limite Estatal

Uso de Suelo y Vegetación

• AGRH. Agricultura de Riego y Humedad

• AGR T. Agricultura de Temporal

• AH. Asentamientos Humanos

• BC. Bosque Conservado

• BP. Bosque Perturbado

• CA. Cuerpo de Agua

• MC. Matorral Conservado

• MP. Matorral Perturbado

• PI. Pastizal Inducido

• PN. Pastizal Natural

• SBCC. Selva Baja Caducifolia Conservada

• SBCEP. Selva Baja Caducifolia Perturbada

• SVEG. Zona Sin Vegetación Aparente

• Otros⁶. Otros Tipos de Vegetación

Porcentaje de cobertura COBIOCOM⁹:

0.0%

Áreas Prioritarias para el Mantenimiento de Bienes y Servicios Ambientales (APMSA):

85.0%

Ubicación

Cobertura de uso de suelo y vegetación⁵

Delimitación de UGAT⁷

Potencial de recarga⁸

Baja: 0.0%

Media: 0.0%

Alta: 100.0%

Zona de conservación hidrológica (ZCH):

0.0%

Cuerpo de agua:

0.0%

MODELO

Lineamiento - Meta	L4 Conservar la biodiversidad y las funciones ecológicas de los ecosistemas; atendiendo especialmente la recuperación de zonas degradadas y el fomento de actividades productivas acordes a la vocación natural del territorio y sustentadas en programas y prácticas de manejo sostenible. Estas acciones deberán contribuir a la protección del capital natural, así como del patrimonio material e inmaterial de la zona.
--------------------	--

Sectores del Desarrollo				
Afinidad sectorial	Rectores	Coadyuvantes	Asociados	De interés
	Conservación	Acuacultura y turismo	Agrícola y forestal	Infraestructura y energético
Actividades sectoriales compatibles	Acuacultura, Agricultura de temporal, Forestal no maderable, Conservación, Turismo alternativo, Infraestructura puntual, Infraestructura lineal, Energía eólica			
Actividades sectoriales incompatibles	Agricultura de riego, Ganadería extensiva, Ganadería intensiva, Forestal maderable, Turismo convencional, Asentamientos humanos rurales, Asentamientos humanos urbanos, Infraestructura de área, Industria ligera, Industria mediana, Industria pesada, Energía solar, Minería no metálica de baja disponibilidad, Minería no metálica de alta disponibilidad, Minería metálica			
Criterios de regulación ecológica	ACU50_01; ACU50_02; ACU50_03; ACU50_04; ACU50_05; ACU50_06; ACU50_07; AG50_01; AG50_02; AG50_03; AG50_04; AG50_05; AG50_06; AG50_07; AG50_08; AG50_09; AG50_10; AG50_11; AG50_12; AGT50_01; AGT50_02; AGT50_03; AGT50_04; FNM50_01; FNM50_02; FNM50_03; FNM50_04; FNM50_05; FNM50_06; FNM50_07; CON50_01; CON50_02; CON50_03; CON50_04; CON50_05; CON50_06; CON50_07; CON50_08; CON50_9; CON50_10; CON50_11; TAL50_01; TAL50_02; TAL50_03; TAL50_04; TAL50_05; TAL50_07; TAL50_08; TAL50_09; TAL50_10; TAL50_11; TAL50_12; TAL50_13; TAL50_14; TAL50_15; TAL50_16; IF50_01; IF50_02; IF50_03; IF50_04; IF50_05; IFP50_01; IFP50_02; IFP50_03; IFL50_01; IFL50_02; IFL50_03; IFL50_04; IFL50_05; IFL50_06; IFL50_07; IFL50_08; EOL50_01; EOL50_02; EOL50_03; EOL50_04; EOL50_05; PAT50_03			
Estrategias ambientales y territoriales	E-05, E-06, E-07, E-10, E-16, E-24, E-27, E-32, E-33, E-36, E-37, E-38, E-39, E-40, E-46, E-47, E-48 y E-49			

Sistema Urbano Rural ¹⁰					Pueblos y comunidades indígenas:
Clasificación:	Localidades con población de 2,500 a 4,999 habitantes ¹¹	No.	0	Nombre de las localidades: Sin localidad	
		Pob.	0		
No aplica	Localidades con población de 5,000 habitantes y más ¹²	No.	0	Nombre de las localidades: Sin localidad	No hay presencia
		Pob.	0		

¹ Superficie calculada en kilómetros cuadrados por cada Unidad de Gestión Ambiental y Territorial UGAT, Iplaneg 2026.

² Población total calculada para cada Unidad de Gestión Ambiental y Territorial UGAT con información de Censo de Población y Vivienda, INEGI, 2020. Iplaneg 2026.

³ Densidad poblacional calculada para cada Unidad de Gestión Ambiental y Territorial UGAT con información de Censo de Población y Vivienda, INEGI, 2020. Iplaneg 2026.

⁴ Fuente: Calculada con el Continuo de Elevaciones Mexicano y Modelos Digitales de Elevación (15 m, versión 4.0), del INEGI, 2013.

⁵ Actualización de la cobertura de uso de suelo y vegetación al año 2024.

⁶ Incluye los tipos de vegetación: vegetación acuática y subacuática, otros tipos de vegetación, matorral xerófilo y bosque espinoso.

⁷ Trazo del Camino Real de Tierra Adentro y sitios con valor patrimonial: Información de la SECTURI y de la declaratoria publicada en el POEG (núm. 131, segunda parte, 01 de julio de 2024; Decreto Gubernativo núm. 171). Los elementos representados en el mapa corresponden a símbolos cartográficos de referencia y no a la escala real de los elementos existentes en el territorio. La ubicación representada es de carácter referencial y no necesariamente corresponde al trazo definitivo del proyecto.

⁸ Fuente: Secretaría de Agua y Medio Ambiente, 2025.

⁹ COBIOCOM. Corredor Biocultural Centro Occidente de México. Fuente: Secretaría de Agua y Medio Ambiente, 2025.

¹⁰ Jerarquía de los centros de población en el Sistema Urbano Rural del Estado de Guanajuato, Iplaneg, 2026.

¹¹ Número de localidades existentes en cada Unidad de Gestión Ambiental y Territorial UGAT con información de Censo de Población y Vivienda, INEGI, 2020. Iplaneg 2026.

¹² Número de localidades existentes en cada Unidad de Gestión Ambiental y Territorial UGAT con información de Censo de Población y Vivienda, INEGI, 2020. Iplaneg 2026.

UGAT471

Grupo de UGAT

1. Área Natural Protegida Corredor Biológico Intermontano

Política ambiental: Área Natural Protegida

Región: IV.- Sur

Subregión: IX.- Lacustre

Municipio(s): Valle de Santiago

Superficie¹: 13.9 km²

Densidad de población³: 0.0 hab/km²

Población total²: 0 habitantes

Pendiente promedio⁴: 11.5°

Simbología

Uso de Suelo y Vegetación

- AGRH. Agricultura de Riego y Humedad
- AGR T. Agricultura de Temporal
- AH. Asentamientos Humanos
- BC. Bosque Conservado
- BP. Bosque Perturbado
- CA. Cuerpo de Agua
- MC. Matorral Conservado
- MP. Matorral Perturbado
- PI. Pastizal Inducido
- PN. Pastizal Natural
- SBCC. Selva Baja Caducifolia Conservada
- SBCE. Selva Baja Caducifolia Perturbada
- SVEG. Zona Sin Vegetación Aparente
- Otros⁶. Otros Tipos de Vegetación

Porcentaje de cobertura COBIOCOM⁹: 100.0%

Áreas Prioritarias para el Mantenimiento de Bienes y Servicios Ambientales (APMSA): 81.0%

Política territorial: Área Natural Protegida

Ubicación

Delimitación de UGAT⁷

Cobertura de uso de suelo y vegetación⁵

Potencial de recarga⁸

Baja: 75.3%

Media: 0.0%

Alta: 21.8%

Zona de conservación hidrológica (ZCH): 2.9%

Cuerpo de agua: 0.0%

MODELO

Lineamiento - Meta	L1 Preservar y restaurar el equilibrio ecológico en los ecosistemas y asegurar su aprovechamiento racional implementando el Programa de Manejo decretado del ANP o su Estrategia.
--------------------	---

Sectores del Desarrollo				
Afinidad sectorial	Rectores	Coadyuvantes	Asociados	De interés
	Sujeto a Programa de Manejo	Sujeto a Programa de Manejo	Sujeto a Programa de Manejo	Sujeto a Programa de Manejo
Actividades sectoriales compatibles	Sujeto a programa de manejo			
Actividades sectoriales incompatibles	Sujeto a programa de manejo			
Criterios de regulación ecológica	No aplica			
Estrategias ambientales y territoriales	E-03, E-05, E-46, E-47, E-48 y E-49			

Sistema Urbano Rural ¹⁰					Pueblos y comunidades indígenas:
Clasificación:	Localidades con población de 2,500 a 4,999 habitantes ¹¹	No. Pob.	00	Nombre de las localidades:	
No aplica	Localidades con población de 5,000 habitantes y más ¹²	No. Pob.	00	Nombre de las localidades:	No hay presencia

¹ Superficie calculada en kilómetros cuadrados por cada Unidad de Gestión Ambiental y Territorial UGAT, Iplaneg 2026.

² Población total calculada para cada Unidad de Gestión Ambiental y Territorial UGAT con información de Censo de Población y Vivienda, INEGI, 2020. Iplaneg 2026.

³ Densidad poblacional calculada para cada Unidad de Gestión Ambiental y Territorial UGAT con información de Censo de Población y Vivienda, INEGI, 2020. Iplaneg 2026.

⁴ Fuente: Calculada con el Continuo de Elevaciones Mexicano y Modelos Digitales de Elevación (15 m, versión 4.0), del INEGI, 2013.

⁵ Actualización de la cobertura de uso de suelo y vegetación al año 2024.

⁶ Incluye los tipos de vegetación: vegetación acuática y subacuática, otros tipos de vegetación, matorral xerófilo y bosque espinoso.

⁷ Trazo del Camino Real de Tierra Adentro y sitios con valor patrimonial: Información de la SECTURI y de la declaratoria publicada en el POEG (núm. 131, segunda parte, 01 de julio de 2024; Decreto Gubernativo núm. 171). Los elementos representados en el mapa corresponden a símbolos cartográficos de referencia y no a la escala real de los elementos existentes en el territorio. La ubicación representada es de carácter referencial y no necesariamente corresponde al trazo definitivo del proyecto.

⁸ Fuente: Secretaría de Agua y Medio Ambiente, 2025.

⁹ COBIOCOM. Corredor Biocultural Centro Occidente de México. Fuente: Secretaría de Agua y Medio Ambiente, 2025.

¹⁰ Jerarquía de los centros de población en el Sistema Urbano Rural del Estado de Guanajuato, Iplaneg, 2026.

¹¹ Número de localidades existentes en cada Unidad de Gestión Ambiental y Territorial UGAT con información de Censo de Población y Vivienda, INEGI, 2020. Iplaneg 2026.

¹² Número de localidades existentes en cada Unidad de Gestión Ambiental y Territorial UGAT con información de Censo de Población y Vivienda, INEGI, 2020. Iplaneg 2026.

UGAT472

Grupo de UGAT

1. Área Natural Protegida Laguna de Yuriria y su Zona de Influencia

Política ambiental: Área Natural Protegida

Región: IV.- Sur

Subregión: IX.- Lacustre

Municipio(s): Salvatierra, Valle de Santiago, Yuriria

Superficie¹: 150.1 km²

Densidad de población³: 39.2 hab/km²

Población total²: 5,880 habitantes

Pendiente promedio⁴: 3.3°

Simbología

Sistema Urbano Rural

C. Serv. Rurales

C. Serv. Urbanos

C. Art. del Sis.

C. Art. Reg.

C. Art. Metrop.

Ciudad Central

Carretera Federal

Carretera Estatal

Limites Municipales

Limite Estatal

Uso de Suelo y Vegetación

• AGRH. Agricultura de Riego y Humedad

• AGR T. Agricultura de Temporal

• AH. Asentamientos Humanos

• BC. Bosque Conservado

• BP. Bosque Perturbado

• CA. Cuerpo de Agua

• MC. Matorral Conservado

• MP. Matorral Perturbado

• PI. Pastizal Inducido

• PN. Pastizal Natural

• SBCC. Selva Baja Caducifolia Conservada

• SBCP. Selva Baja Caducifolia Perturbada

• SVEG. Zona Sin Vegetación Aparente

• Otros⁶. Otros Tipos de Vegetación

Ubicación

Cobertura de uso de suelo y vegetación⁵

Delimitación de UGAT⁷

Potencial de recarga⁸

Porcentaje de cobertura COBIOCOM⁹: 99.9%

Áreas Prioritarias para el Mantenimiento de Bienes y Servicios Ambientales (APMSA): 24.0%

Baja: 11.3%

Media: 9.9%

Alta: 41.8%

Zona de conservación hidrológica (ZCH): 1.7%

Cuerpo de agua: 35.3%

MODELO

Lineamiento - Meta	L1 Preservar y restaurar el equilibrio ecológico en los ecosistemas y asegurar su aprovechamiento racional implementando el Programa de Manejo decretado del ANP o su Estrategia.
--------------------	---

Sectores del Desarrollo				
Afinidad sectorial	Rectores	Coadyuvantes	Asociados	De interés
	Sujeto a Programa de Manejo	Sujeto a Programa de Manejo	Sujeto a Programa de Manejo	Sujeto a Programa de Manejo
Actividades sectoriales compatibles	Sujeto a programa de manejo			
Actividades sectoriales incompatibles	Sujeto a programa de manejo			
Criterios de regulación ecológica	No aplica			
Estrategias ambientales y territoriales	E-03, E-05, E-46, E-47, E-48 y E-49			

Sistema Urbano Rural ¹⁰					Pueblos y comunidades indígenas:
Clasificación:	Localidades con población de 2,500 a 4,999 habitantes ¹¹	No. 0	Pob. 0	Nombre de las localidades: Sin localidad	
No aplica	Localidades con población de 5,000 habitantes y más ¹²	No. 0	Pob. 0	Nombre de las localidades: Sin localidad	No hay presencia

¹ Superficie calculada en kilómetros cuadrados por cada Unidad de Gestión Ambiental y Territorial UGAT, Iplaneg 2026.

² Población total calculada para cada Unidad de Gestión Ambiental y Territorial UGAT con información de Censo de Población y Vivienda, INEGI, 2020. Iplaneg 2026.

³ Densidad poblacional calculada para cada Unidad de Gestión Ambiental y Territorial UGAT con información de Censo de Población y Vivienda, INEGI, 2020. Iplaneg 2026.

⁴ Fuente: Calculada con el Continuo de Elevaciones Mexicano y Modelos Digitales de Elevación (15 m, versión 4.0), del INEGI, 2013.

⁵ Actualización de la cobertura de uso de suelo y vegetación al año 2024.

⁶ Incluye los tipos de vegetación: vegetación acuática y subacuática, otros tipos de vegetación, matorral xerófilo y bosque espinoso.

⁷ Trazo del Camino Real de Tierra Adentro y sitios con valor patrimonial: Información de la SECTURI y de la declaratoria publicada en el POEG (núm. 131, segunda parte, 01 de julio de 2024; Decreto Gubernativo núm. 171). Los elementos representados en el mapa corresponden a símbolos cartográficos de referencia y no a la escala real de los elementos existentes en el territorio. La ubicación representada es de carácter referencial y no necesariamente corresponde al trazo definitivo del proyecto.

⁸ Fuente: Secretaría de Agua y Medio Ambiente, 2025.

⁹ COBIOCOM. Corredor Biocultural Centro Occidente de México. Fuente: Secretaría de Agua y Medio Ambiente, 2025.

¹⁰ Jerarquía de los centros de población en el Sistema Urbano Rural del Estado de Guanajuato, Iplaneg, 2026.

¹¹ Número de localidades existentes en cada Unidad de Gestión Ambiental y Territorial UGAT con información de Censo de Población y Vivienda, INEGI, 2020. Iplaneg 2026.

¹² Número de localidades existentes en cada Unidad de Gestión Ambiental y Territorial UGAT con información de Censo de Población y Vivienda, INEGI, 2020. Iplaneg 2026.

UGAT473

Grupo de UGAT

11. Aprovechamiento agropecuario de agricultura mixta de riego y temporal con asentamientos rurales

Política ambiental: Aprovechamiento sustentable

Región:

IV.- Sur

Subregión:

VIII.- Agave Azul

Municipio(s):

Pénjamo

Superficie¹:

62.9 km²

Densidad de población³:

105.8 hab/km²

Población total²:

6,652 habitantes

Pendiente promedio⁴:

3.4°

Sistema Urbano Rural

C. Serv. Rurales

C. Serv. Urbanos

C. Art. del Sis.

C. Art. Reg.

C. Art. Metrop.

Ciudad Central

Carretera Federal

Carretera Estatal

Limites Municipales

Limite Estatal

Uso de Suelo y Vegetación

• AGRH. Agricultura de Riego y Humedad

• AGR T. Agricultura de Temporal

• AH. Asentamientos Humanos

• BC. Bosque Conservado

• BP. Bosque Perturbado

• CA. Cuerpo de Agua

• MC. Matorral Conservado

• MP. Matorral Perturbado

• PI. Pastizal Inducido

• PN. Pastizal Natural

• SBCC. Selva Baja Caducifolia Conservada

• SBCCP. Selva Baja Caducifolia Perturbada

• SVEG. Zona Sin Vegetación Aparente

• Otros⁶. Otros Tipos de Vegetación

Porcentaje de cobertura COBIOCOM⁹:

0.0%

Áreas Prioritarias para el Mantenimiento de Bienes y Servicios Ambientales (APMSA):

28.0%

Política territorial: Fortalecimiento territorial

Ubicación

Cobertura de uso de suelo y vegetación⁵

Delimitación de UGAT⁷

Potencial de recarga⁸

Baja: 0.0%

Media: 40.9%

Alta: 54.0%

Zona de conservación hidrológica (ZCH):

5.0%

Cuerpo de agua:

0.0%

MODELO

Lineamiento - Meta	L11 Preservar el valor agroecológico de la UGAT y mejorar el aprovechamiento sustentable de las zonas de desarrollo rural, potencializando el desarrollo del sector agroindustrial e impulsando la implementación de medidas productivas eficientes en el uso y reúso del agua; la aplicación responsable de fertilizantes, agroquímicos y otras prácticas que mejoren las condiciones del suelo y la capacidad de los cultivos para afrontar el cambio climático, así como la gestión del suelo para regular el crecimiento ordenado de los asentamientos.
--------------------	---

Sectores del Desarrollo				
Afinidad sectorial	Rectores	Coadyuvantes	Asociados	De interés
	Agrícola	Pecuario	Infraestructura y asentamientos humanos	Industrial, energético, turismo y minero
Actividades sectoriales compatibles	Agricultura de temporal, Agricultura de riego, Ganadería extensiva, Turismo alternativo, Asentamientos humanos rurales, Infraestructura puntual, Infraestructura lineal, Infraestructura de área, Industria ligera, Energía eólica,Energía solar, Minería no metálica de alta disponibilidad			
Actividades sectoriales incompatibles	Acuicultura, Ganadería intensiva, Forestal maderable, Forestal no maderable, Conservación, Turismo convencional, Asentamientos humanos urbanos, Industria mediana, Industria pesada, Minería no metálica de baja disponibilidad,Minería metálica			
Criterios de regulación ecológica	AG50_03; AG50_04; AG50_05; AG50_06; AG50_07; AG50_08; AG50_09; AG50_10; AG50_11;AGT50_01; AGT50_02; AGT50_03; AGT50_04; AGT50_05; AGT50_06; AGT50_08;AGR50_01; AGR50_02; AGR50_03; AGR50_04; AGR50_05; AGR50_06; AGR50_07; AGR50_08; AGR50_09; AGR50_10; AGR50_11; AGR50_12;AGI50_01; AGI50_02; AGI50_03; AGI50_04; AGI50_05; AGI50_06; AGI50_07; AGI50_08; AGI50_09; AGI50_10; AGI50_11; AGI50_12; AGI50_13; AGI50_14; AGI50_15;GEX50_02; GEX50_03; GEX50_04;GEX50_06; GEX50_07;RIP50_02; RIP50_03; RIP50_04;TAL50_01; TAL50_04; TAL50_06; TAL50_07; TAL50_11; TAL50_12; TAL50_13; TAL50_14; TAL50_16;AHR50_01; AHR50_02; AHR50_03 AHR50_04; AHR50_05; AHR50_06; AHR50_07; AHR50_08; AHR50_09; AHR50_11;IF50_01; IF50_02; IF50_03; IF50_04; IF50_05;IFP50_01; IFP50_02; IFP50_03;IFL50_01; IFL50_02; IFL50_03; IFL50_04; IFL50_05; IFL50_06; IFL50_07; IFL50_08;IFA50_01; IFA50_02;IN50_01; IN50_02; IN50_03; IN50_04; IN50_05; IN50_06; IN50_07; IN50_08; IN50_09; IN50_10; IN50_11; IN50_12; IN50_13; IN50_14; IN50_15; IN50_16; IN50_17; IN50_18;INL50_01; INL50_02; INL50_03;EOL50_01; EOL50_02; EOL50_03; EOL50_04; EOL50_05;SOL50_01; SOL50_02; SOL50_03; SOL50_04; SOL50_05;MNM50A_01; MNMA50_02; MNMA50_07;PAT50_03			
Estrategias ambientales y territoriales	E-01, E-06, E-07, E-10, E-13, E-14, E-16, E-17, E-18, E-19, E-21, E-22, E-26, E-27, E-28, E-29, E-30, E-31, E-32, E-33, E-34, E-35, E-36, E-37, E-38, E-39, E-40, E-41, E-43, E-44, E-46, E-47, E-48 y E-49			

Sistema Urbano Rural ¹⁰					Pueblos y comunidades indígenas:
Clasificación:	Localidades con población de 2,500 a 4,999 habitantes ¹¹	No.	0	Nombre de las localidades: Sin localidad	
		Pob.	0		
No aplica	Localidades con población de 5,000 habitantes y más ¹²	No.	0	Nombre de las localidades: Sin localidad	No hay presencia
		Pob.	0		

¹ Superficie calculada en kilómetros cuadrados por cada Unidad de Gestión Ambiental y Territorial UGAT, Iplaneg 2026.

² Población total calculada para cada Unidad de Gestión Ambiental y Territorial UGAT con información de Censo de Población y Vivienda, INEGI, 2020. Iplaneg 2026.

³ Densidad poblacional calculada para cada Unidad de Gestión Ambiental y Territorial UGAT con información de Censo de Población y Vivienda, INEGI, 2020. Iplaneg 2026.

⁴ Fuente: Calculada con el Continuo de Elevaciones Mexicano y Modelos Digitales de Elevación (15 m, versión 4.0), del INEGI, 2013.

⁵ Actualización de la cobertura de uso de suelo y vegetación al año 2024.

⁶ Incluye los tipos de vegetación: vegetación acuática y subacuática, otros tipos de vegetación, matorral xerófilo y bosque espinoso.

⁷ Trazo del Camino Real de Tierra Adentro y sitios con valor patrimonial: Información de la SECTURI y de la declaratoria publicada en el POEG (núm. 131, segunda parte, 01 de julio de 2024; Decreto Gubernativo núm. 171). Los elementos representados en el mapa corresponden a símbolos cartográficos de referencia y no a la escala real de los elementos existentes en el territorio. La ubicación representada es de carácter referencial y no necesariamente corresponde al trazo definitivo del proyecto.

⁸ Fuente: Secretaría de Agua y Medio Ambiente, 2025.

⁹ COBIOCOM. Corredor Biocultural Centro Occidente de México. Fuente: Secretaría de Agua y Medio Ambiente, 2025.

¹⁰ Jerarquía de los centros de población en el Sistema Urbano Rural del Estado de Guanajuato, Iplaneg, 2026.

¹¹ Número de localidades existentes en cada Unidad de Gestión Ambiental y Territorial UGAT con información de Censo de Población y Vivienda, INEGI, 2020. Iplaneg 2026.

¹² Número de localidades existentes en cada Unidad de Gestión Ambiental y Territorial UGAT con información de Censo de Población y Vivienda, INEGI, 2020. Iplaneg 2026.

UGAT474

Grupo de UGAT

6. Restauración y conservación de cuerpos de agua

Política ambiental: Preservación

Región:

Subregión:

Municipio(s):

Tarimoro

Superficie¹:
1.6 km²

Densidad de población³:
0.0 hab/km²

Población total²:
0 habitantes

Pendiente promedio⁴:
4.7°

Sistema Urbano Rural

C. Serv. Rurales

C. Serv. Urbanos

C. Art. del Sis.

C. Art. Reg.

C. Art. Metrop.

Ciudad Central

Carretera Federal

Carretera Estatal

Limites Municipales

Limite Estatal

Uso de Suelo y Vegetación

• AGRH. Agricultura de Riego y Humedad

• AGR T. Agricultura de Temporal

• AH. Asentamientos Humanos

• BC. Bosque Conservado

• BP. Bosque Perturbado

• CA. Cuerpo de Agua

• MC. Matorral Conservado

• MP. Matorral Perturbado

• PI. Pastizal Inducido

• PN. Pastizal Natural

• SBCC. Selva Baja Caducifolia Conservada

• SBCCP. Selva Baja Caducifolia Perturbada

• SVEG. Zona Sin Vegetación Aparente

• Otros⁶. Otros Tipos de Vegetación

Porcentaje de cobertura COBIOCOM⁹:

100.0%

Áreas Prioritarias para el Mantenimiento de Bienes y Servicios Ambientales (APMSA):

20.0%

Política territorial: Relevancia estratégica territorial

Ubicación

Cobertura de uso de suelo y vegetación⁵

Delimitación de UGAT⁷

Potencial de recarga⁸

Baja: 100.0%

Media: 0.0%

Alta: 0.0%

Zona de conservación hidrológica (ZCH):

0.0%

Cuerpo de agua:

0.0%

MODELO

Lineamiento - Meta	L6 Recuperar y conservar los ecosistemas acuáticos y terrestres asociados al cuerpo de agua a mediano plazo y fomentar actividades que no afecten su integridad y disponibilidad hídrica; considerando también medidas para el manejo integral de sus cuencas alimentadoras
--------------------	---

Sectores del Desarrollo

Afinidad sectorial	Rectores	Coadyuvantes	Asociados	De interés
	Acuicultura y pesca	Turismo	Conservación	Infraestructura
Actividades sectoriales compatibles	Acuicultura y pesca, Conservación, Turismo alternativo, Infraestructura puntual, Infraestructura lineal			
Actividades sectoriales incompatibles	Agricultura de temporal, Agricultura de riego, Ganadería extensiva, Ganadería intensiva, Forestal maderable, Forestal no maderable, Turismo convencional, Asentamientos humanos rurales, Asentamientos humanos urbanos, Infraestructura de área,Industria ligera, Industria mediana, Industria pesada, Energía eólica, Energía solar, Minería no metálica de baja disponibilidad, Minería no metálica de alta disponibilidad, Minería metálica			
Criterios de regulación ecológica	ACU50_01; ACU50_02; ACU50_03; ACU50_04; ACU50_05; ACU50_06; ACU50_07;CON50_01; CON50_03; CON50_04; CON50_05; CON50_06;RIP50_06; RIP50_07;TAL50_01; TAL50_03; TAL50_04; TAL50_06; TAL50_07; TAL50_08; TAL50_09; TAL50_10; TAL50_11; TAL50_12; TAL50_13; TAL50_14; TAL50_15;IF50_01; IF50_02; IF50_03; IF50_04; IF50_05;IFP50_01; IFP50_02; IFP50_03;IFL50_01; IFL50_02; IFL50_03; IFL50_04; IFL50_05; IFL50_06; IFL50_07; IFL50_08;PAT50_03;GEO50_01; GEO50_02; GEO50_03; GEO50_04; GEO50_05			
Estrategias ambientales y territoriales	E-04, E-06, E-07, E-11, E-32, E-36, E-37, E-38, E-46, E-47, E-48 y E-49			

Sistema Urbano Rural ¹⁰					Pueblos y comunidades indígenas:
Clasificación:	Localidades con población de 2,500 a 4,999 habitantes ¹¹	No.	0	Nombre de las localidades: Sin localidad	
No aplica	Localidades con población de 5,000 habitantes y más ¹²	Pob.	0		
		No.	0	Nombre de las localidades: Sin localidad	No hay presencia
		Pob.	0		

¹ Superficie calculada en kilómetros cuadrados por cada Unidad de Gestión Ambiental y Territorial UGAT, Iplaneg 2026.

² Población total calculada para cada Unidad de Gestión Ambiental y Territorial UGAT con información de Censo de Población y Vivienda, INEGI, 2020. Iplaneg 2026.

³ Densidad poblacional calculada para cada Unidad de Gestión Ambiental y Territorial UGAT con información de Censo de Población y Vivienda, INEGI, 2020. Iplaneg 2026.

⁴ Fuente: Calculada con el Continuo de Elevaciones Mexicano y Modelos Digitales de Elevación (15 m, versión 4.0), del INEGI, 2013.

⁵ Actualización de la cobertura de uso de suelo y vegetación al año 2024.

⁶ Incluye los tipos de vegetación: vegetación acuática y subacuática, otros tipos de vegetación, matorral xerófilo y bosque espinoso.

⁷ Trazo del Camino Real de Tierra Adentro y sitios con valor patrimonial: Información de la SECTURI y de la declaratoria publicada en el POEG (núm. 131, segunda parte, 01 de julio de 2024; Decreto Gubernativo núm. 171). Los elementos representados en el mapa corresponden a símbolos cartográficos de referencia y no a la escala real de los elementos existentes en el territorio. La ubicación representada es de carácter referencial y no necesariamente corresponde al trazo definitivo del proyecto.

⁸ Fuente: Secretaría de Agua y Medio Ambiente, 2025.

⁹ COBIOCOM. Corredor Biocultural Centro Occidente de México. Fuente: Secretaría de Agua y Medio Ambiente, 2025.

¹⁰ Jerarquía de los centros de población en el Sistema Urbano Rural del Estado de Guanajuato, Iplaneg, 2026.

¹¹ Número de localidades existentes en cada Unidad de Gestión Ambiental y Territorial UGAT con información de Censo de Población y Vivienda, INEGI, 2020. Iplaneg 2026.

¹² Número de localidades existentes en cada Unidad de Gestión Ambiental y Territorial UGAT con información de Censo de Población y Vivienda, INEGI, 2020. Iplaneg 2026.

UGAT475

Grupo de UGAT

14. Aprovechamiento para asentamiento humano urbano

Política ambiental: Aprovechamiento sustentable

Región:

Subregión:

Municipio(s):

Tarimoro

Superficie¹:
9.7 km²

Densidad de población³:
1,374.4 hab/km²

Población total²:
13,332 habitantes

Pendiente promedio⁴:
2.3°

Sistema Urbano Rural

C. Serv. Rurales

C. Serv. Urbanos

C. Art. del Sis.

C. Art. Reg.

C. Art. Metrop.

Ciudad Central

Carretera Federal

Carretera Estatal

Limites Municipales

Limite Estatal

Uso de Suelo y Vegetación

• AGRH. Agricultura de Riego y Humedad

• AGR T. Agricultura de Temporal

• AH. Asentamientos Humanos

• BC. Bosque Conservado

• BP. Bosque Perturbado

• CA. Cuerpo de Agua

• MC. Matorral Conservado

• MP. Matorral Perturbado

• PI. Pastizal Inducido

• PN. Pastizal Natural

• SBCC. Selva Baja Caducifolia Conservada

• SBCCP. Selva Baja Caducifolia Perturbada

• SVEG. Zona Sin Vegetación Apparente

• Otros⁶. Otros Tipos de Vegetación

Porcentaje de cobertura COBIOCOM⁹:

5.7%

Áreas Prioritarias para el Mantenimiento de Bienes y Servicios Ambientales (APMSA):

1.0%

Política territorial: Ordenamiento del desarrollo urbano

Ubicación

Cobertura de uso de suelo y vegetación⁵

Delimitación de UGAT⁷

Potencial de recarga⁸

Baja: 64.2%

Media: 35.8%

Alta: 0.0%

Zona de conservación hidrológica (ZCH):

0.0%

Cuerpo de agua:

0.0%

MODELO

Lineamiento - Meta	L14 Consolidar la planeación, regulación, gestión y desarrollo ordenado del centro de población y sus zonas de crecimiento considerando para ello los principios de política pública establecidos en la materia así como su vinculación funcional con el Sistema Estatal Territorial, conduciéndose en apego a la normatividad vigente en materia ambiental y territorial para los asentamientos humanos, por lo que se estará sujeto a los criterios y acciones de desarrollo urbano que sean determinadas en la planeación municipal.
--------------------	---

Sectores del Desarrollo					
Afinidad sectorial	Rectores		Coadyuvantes	Asociados	De interés
	Asentamiento humano		Turismo	Infraestructura	Industrial y energético
Actividades sectoriales compatibles	Turismo convencional, Asentamientos humanos rurales, Asentamientos humanos urbanos, Infraestructura puntual, Infraestructura lineal, Infraestructura de área, Industria ligera, Industria mediana, Energía solar				
Actividades sectoriales incompatibles	Acuicultura, Agricultura de temporal, Agricultura de riego, Ganadería extensiva, Ganadería intensiva, Forestal maderable, Forestal no maderable, Conservación, Turismo alternativo, Industria pesada, Energía eólica, Minería no metálica de baja disponibilidad, Minería no metálica de alta disponibilidad, Minería metálica				
Criterios de regulación ecológica	RES50_04;TUR50_01;TUR50_02; TUR50_03; TUR50_04; TUR50_05; TUR50_06; TUR50_07;AHR50_01; AHR50_02; AHR50_03 AHR50_04; AHR50_05; AHR50_06; AHR50_07; AHR50_08; AHR50_09; AHR50_11;AHU50_01; AHU50_02; AHU50_03; AHU50_04; AHU50_05; AHU50_06; AHU50_07; AHU50_08; AHU50_09;IF50_01; IF50_02; IF50_03; IF50_04; IF50_05;IFP50_01; IFP50_02; IFP50_03;IFL50_01; IFL50_02; IFL50_03; IFL50_04; IFL50_05; IFL50_06; IFL50_07; IFL50_08;IFA50_01; IFA50_02;IN50_01; IN50_02;IN50_03; IN50_04; IN50_05; IN50_06; IN50_07; IN50_08; IN50_09; IN50_10; IN50_11; IN50_12; IN50_13; IN50_14; IN50_15; IN50_16; IN50_17; IN50_18;INL50_01; INL50_02;INM50_01; INM50_02;SOL50_01; SOL50_02; SOL50_03; SOL50_04; SOL50_05;PAT50_01; PAT50_02; PAT50_03;PAT50_04				
Estrategias ambientales y territoriales	E-01, E-02, E-04, E-08, E-09, E-12, E-14, E-15, E-16, E-17, E-18, E-19, E-21, E-22, E-23, E-24, E-25, E-26, E-27, E-28, E-29, E-30, E-31, E-32, E-33, E-34, E-35, E-36, E-37, E-38, E-39, E-41, E-44, E-45, E-46, E-47, E-48 y E-49				

Sistema Urbano Rural ¹⁰					Pueblos y comunidades indígenas:
Clasificación:	Localidades con población de 2,500 a 4,999 habitantes ¹¹	No. 0	Pob. 0	Nombre de las localidades: Sin localidad	
Centro Articulador Regional	Localidades con población de 5,000 habitantes y más ¹²	No. 1	Pob. 12,426	Nombre de las localidades: Tarimoro	No hay presencia

¹ Superficie calculada en kilómetros cuadrados por cada Unidad de Gestión Ambiental y Territorial UGAT, Iplaneg 2026.

² Población total calculada para cada Unidad de Gestión Ambiental y Territorial UGAT con información de Censo de Población y Vivienda, INEGI, 2020. Iplaneg 2026.

³ Densidad poblacional calculada para cada Unidad de Gestión Ambiental y Territorial UGAT con información de Censo de Población y Vivienda, INEGI, 2020. Iplaneg 2026.

⁴ Fuente: Calculada con el Continuo de Elevaciones Mexicano y Modelos Digitales de Elevación (15 m, versión 4.0), del INEGI, 2013.

⁵ Actualización de la cobertura de uso de suelo y vegetación al año 2024.

⁶ Incluye los tipos de vegetación: vegetación acuática y subacuática, otros tipos de vegetación, matorral xerófilo y bosque espinoso.

⁷ Trazo del Camino Real de Tierra Adentro y sitios con valor patrimonial: Información de la SECTURI y de la declaratoria publicada en el POEG (núm. 131, segunda parte, 01 de julio de 2024; Decreto Gubernativo núm. 171).

Los elementos representados en el mapa corresponden a símbolos cartográficos de referencia y no a la escala real de los elementos existentes en el territorio. La ubicación representada es de carácter referencial y no necesariamente corresponde al trazo definitivo del proyecto.

⁸ Fuente: Secretaría de Agua y Medio Ambiente, 2025.

⁹ COBIOCOM. Corredor Biocultural Centro Occidente de México. Fuente: Secretaría de Agua y Medio Ambiente, 2025.

¹⁰ Jerarquía de los centros de población en el Sistema Urbano Rural del Estado de Guanajuato, Iplaneg, 2026.

¹¹ Número de localidades existentes en cada Unidad de Gestión Ambiental y Territorial UGAT con información de Censo de Población y Vivienda, INEGI, 2020. Iplaneg 2026.

¹² Número de localidades existentes en cada Unidad de Gestión Ambiental y Territorial UGAT con información de Censo de Población y Vivienda, INEGI, 2020. Iplaneg 2026.

Política ambiental: Aprovechamiento sustentable

Región:

Subregión:

Municipio(s):

Coroneo, Jerécuaro

Superficie¹:

51.9 km²

Densidad de población³:

78.9 hab/km²

Población total²:

4,095 habitantes

Pendiente promedio⁴:

3.6°

Simbología

Sistema Urbano Rural

C. Serv. Rurales

C. Serv. Urbanos

C. Art. del Sis.

C. Art. Reg.

C. Art. Metrop.

Ciudad Central

Carretera Federal

Carretera Estatal

Limites Municipales

Limite Estatal

Uso de Suelo y Vegetación

• AGRH. Agricultura de Riego y Humedad

• AGR T. Agricultura de Temporal

• AH. Asentamientos Humanos

• BC. Bosque Conservado

• BP. Bosque Perturbado

• CA. Cuerpo de Agua

• MC. Matorral Conservado

• MP. Matorral Perturbado

• PI. Pastizal Inducido

• PN. Pastizal Natural

• SBCC. Selva Baja Caducifolia Conservada

• SBCCP. Selva Baja Caducifolia Perturbada

• SVEG. Zona Sin Vegetación Aparente

• Otros⁶. Otros Tipos de Vegetación

Política territorial: Fortalecimiento territorial

Ubicación

Cobertura de uso de suelo y vegetación⁵

Delimitación de UGAT⁷

Potencial de recarga⁸

Porcentaje de cobertura COBIOCOM⁹:

0.0%

Áreas Prioritarias para el Mantenimiento de Bienes y Servicios Ambientales (APMSA):

92.0%

6%

13%

21%

57%

AGR_TEM

AGR_R_H

PI

AH

CA

Jerécuaro

Coroneo

Potencial de Recarga

Media

Baja

Baja: 1.2%

Media: 98.2%

Alta: 0.0%

Zona de conservación hidrológica (ZCH):

0.0%

Cuerpo de agua:

0.0%

MODELO

Lineamiento - Meta	L10 Fomentar y mejorar el aprovechamiento sustentable de las zonas de desarrollo rural, implementando paquetes tecnológicos y acciones que permitan incrementar la productividad; mejorar el estado de los suelos, controlar sus procesos de degradación, e incrementar la resiliencia de las unidades productivas ante las condiciones del cambio climático.
--------------------	---

Sectores del Desarrollo				
Afinidad sectorial	Rectores	Coadyuvantes	Asociados	De interés
	Agrícola	Pecuario	Turismo y asentamientos humanos	Infraestructura e industrial
Actividades sectoriales compatibles	Agricultura de temporal, Agricultura de riego, Ganadería extensiva, Turismo alternativo, Asentamientos humanos rurales, Infraestructura puntual, Infraestructura lineal, Infraestructura de área			
Actividades sectoriales incompatibles	Acuicultura, Ganadería intensiva, Forestal maderable, Forestal no maderable, Conservación, Turismo convencional, Asentamientos humanos urbanos, Industria ligera, Industria mediana, Industria pesada, Energía eólica, Energía solar,Minería no metálica de baja disponibilidad, Minería no metálica de alta disponibilidad, Minería metálica			
Criterios de regulación ecológica	AG50_02; AG50_03; AG50_04; AG50_05; AG50_06; AG50_07; AG50_08; AG50_09; AG50_10; AG50_11;AGT50_01; AGT50_02; AGT50_03; AGT50_04;AGR50_04; AGR50_08;AGR50_09; AGR50_11;AGI50_01;AGI50_02;AGI50_03;AGI50_04;AGI50_05;AGI50_06;AGI50_07;AGI50_08;AGI50_09;AGI50_10;AGI50_11;AGI50_12;AGI50_13;AGI50_14;AGI50_15;GEX50_02; GEX50_03; GEX50_04;GEX50_06; GEX50_07;RIP50_02; RIP50_03; RIP50_04;TAL50_01; TAL50_04; TAL50_06; TAL50_07; TAL50_11; TAL50_12; TAL50_13; TAL50_14;AHR50_01; AHR50_02; AHR50_03 AHR50_04; AHR50_05; AHR50_06; AHR50_07; AHR50_08; AHR50_09; AHR50_11;IF50_01; IF50_02; IF50_03; IF50_04; IF50_05;IFP50_01; IFP50_02; IFP50_03;IFL50_01; IFL50_02; IFL50_03; IFL50_04; IFL50_05; IFL50_06; IFL50_07; IFL50_08;IFA50_01; IFA50_02;PAT50_03;GEO50_01; GEO50_02; GEO50_03; GEO50_04; GEO50_05			
Estrategias ambientales y territoriales	E-01, E-06, E-14, E-16, E-17, E-18, E-19, E-21, E-22, E-26, E-27, E-28, E-29, E-30, E-31, E-32, E-33, E-34, E-35, E-36, E-37, E-38, E-39, E-40, E-41, E-44, E-46, E-47, E-48 y E-49			

Sistema Urbano Rural ¹⁰					Pueblos y comunidades indígenas:
Clasificación:	Localidades con población de 2,500 a 4,999 habitantes ¹¹	No. Pob.	00	Nombre de las localidades:	
No aplica	Localidades con población de 5,000 habitantes y más ¹²	No. Pob.	00	Nombre de las localidades:	No hay presencia

¹ Superficie calculada en kilómetros cuadrados por cada Unidad de Gestión Ambiental y Territorial UGAT, Iplaneg 2026.

² Población total calculada para cada Unidad de Gestión Ambiental y Territorial UGAT con información de Censo de Población y Vivienda, INEGI, 2020. Iplaneg 2026.

³ Densidad poblacional calculada para cada Unidad de Gestión Ambiental y Territorial UGAT con información de Censo de Población y Vivienda, INEGI, 2020. Iplaneg 2026.

⁴ Fuente: Calculada con el Continuo de Elevaciones Mexicano y Modelos Digitales de Elevación (15 m, versión 4.0), del INEGI, 2013.

⁵ Actualización de la cobertura de uso de suelo y vegetación al año 2024.

⁶ Incluye los tipos de vegetación: vegetación acuática y subacuática, otros tipos de vegetación, matorral xerófilo y bosque espinoso.

⁷ Trazo del Camino Real de Tierra Adentro y sitios con valor patrimonial: Información de la SECTURI y de la declaratoria publicada en el POEG (núm. 131, segunda parte, 01 de julio de 2024; Decreto Gubernativo núm. 171).

Los elementos representados en el mapa corresponden a símbolos cartográficos de referencia y no a la escala real de los elementos existentes en el territorio. La ubicación representada es de carácter referencial y no necesariamente corresponde al trazado definitivo del proyecto.

⁸ Fuente: Secretaría de Agua y Medio Ambiente, 2025.

⁹ COBIOCOM. Corredor Biocultural Centro Occidente de México. Fuente: Secretaría de Agua y Medio Ambiente, 2025.

¹⁰ Jerarquía de los centros de población en el Sistema Urbano Rural del Estado de Guanajuato, Iplaneg, 2026.

¹¹ Número de localidades existentes en cada Unidad de Gestión Ambiental y Territorial UGAT con información de Censo de Población y Vivienda, INEGI, 2020. Iplaneg 2026.

¹² Número de localidades existentes en cada Unidad de Gestión Ambiental y Territorial UGAT con información de Censo de Población y Vivienda, INEGI, 2020. Iplaneg 2026.

UGAT477

Grupo de UGAT1. Área Natural Protegida Jícamas- Martínez

Política ambiental: Área Natural Protegida

Región:IV.- Sur

Subregión:IX.- Lacustre

Municipio(s):Valle de Santiago

Superficie¹:21.0 km²

Densidad de población³:0.0 hab/km²

Población total²:0 habitantes

Pendiente promedio⁴:8.4°

Simbología

Sistema Urbano Rural

C. Serv. Rurales

C. Serv. Urbanos

C. Art. del Sis.

C. Art. Reg.

C. Art. Metrop.

Ciudad Central

Carretera Federal

Carretera Estatal

Limites Municipales

Limite Estatal

Uso de Suelo y Vegetación

• AGRH. Agricultura de Riego y Humedad

• AGR T. Agricultura de Temporal

• AH. Asentamientos Humanos

• BC. Bosque Conservado

• BP. Bosque Perturbado

• CA. Cuerpo de Agua

• MC. Matorral Conservado

• MP. Matorral Perturbado

• PI. Pastizal Inducido

• PN. Pastizal Natural

• SBCC. Selva Baja Caducifolia Conservada

• SBCE. Selva Baja Caducifolia Perturbada

• SVEG. Zona Sin Vegetación Aparente

• Otros⁶. Otros Tipos de Vegetación

Política territorial: Área Natural Protegida

Ubicación

Cobertura de uso de suelo y vegetación⁵

Delimitación de UGAT⁷

Potencial de recarga⁸

Baja: 91.2%

Media: 0.0%

Alta: 8.3%

Zona de conservación hidrológica (ZCH): 0.0%

Cuerpo de agua: 0.0%

MODELO

Lineamiento - Meta	L1 Preservar y restaurar el equilibrio ecológico en los ecosistemas y asegurar su aprovechamiento racional implementando el Programa de Manejo decretado del ANP o su Estrategia.
--------------------	---

Sectores del Desarrollo				
Afinidad sectorial	Rectores	Coadyuvantes	Asociados	De interés
	Sujeto a Programa de Manejo	Sujeto a Programa de Manejo	Sujeto a Programa de Manejo	Sujeto a Programa de Manejo
Actividades sectoriales compatibles	Sujeto a programa de manejo			
Actividades sectoriales incompatibles	Sujeto a programa de manejo			
Criterios de regulación ecológica	No aplica			
Estrategias ambientales y territoriales	E-03, E-05, E-46, E-47, E-48 y E-49			

Sistema Urbano Rural ¹⁰					Pueblos y comunidades indígenas:
Clasificación:	Localidades con población de 2,500 a 4,999 habitantes ¹¹	No. Pob.	00	Nombre de las localidades:	
No aplica	Localidades con población de 5,000 habitantes y más ¹²	No. Pob.	00	Nombre de las localidades:	No hay presencia

¹ Superficie calculada en kilómetros cuadrados por cada Unidad de Gestión Ambiental y Territorial UGAT, Iplaneg 2026.

² Población total calculada para cada Unidad de Gestión Ambiental y Territorial UGAT con información de Censo de Población y Vivienda, INEGI, 2020. Iplaneg 2026.

³ Densidad poblacional calculada para cada Unidad de Gestión Ambiental y Territorial UGAT con información de Censo de Población y Vivienda, INEGI, 2020. Iplaneg 2026.

⁴ Fuente: Calculada con el Continuo de Elevaciones Mexicano y Modelos Digitales de Elevación (15 m, versión 4.0), del INEGI, 2013.

⁵ Actualización de la cobertura de uso de suelo y vegetación al año 2024.

⁶ Incluye los tipos de vegetación: vegetación acuática y subacuática, otros tipos de vegetación, matorral xerófilo y bosque espinoso.

⁷ Trazo del Camino Real de Tierra Adentro y sitios con valor patrimonial: Información de la SECTURI y de la declaratoria publicada en el POEG (núm. 131, segunda parte, 01 de julio de 2024; Decreto Gubernativo núm. 171). Los elementos representados en el mapa corresponden a símbolos cartográficos de referencia y no a la escala real de los elementos existentes en el territorio. La ubicación representada es de carácter referencial y no necesariamente corresponde al trazo definitivo del proyecto.

⁸ Fuente: Secretaría de Agua y Medio Ambiente, 2025.

⁹ COBIOCOM. Corredor Biocultural Centro Occidente de México. Fuente: Secretaría de Agua y Medio Ambiente, 2025.

¹⁰ Jerarquía de los centros de población en el Sistema Urbano Rural del Estado de Guanajuato, Iplaneg, 2026.

¹¹ Número de localidades existentes en cada Unidad de Gestión Ambiental y Territorial UGAT con información de Censo de Población y Vivienda, INEGI, 2020. Iplaneg 2026.

¹² Número de localidades existentes en cada Unidad de Gestión Ambiental y Territorial UGAT con información de Censo de Población y Vivienda, INEGI, 2020. Iplaneg 2026.

UGAT478

Grupo de UGAT1. Área Natural Protegida Sierra de Los Agustinos

Política ambiental: Área Natural Protegida

Región:

Subregión:

Municipio(s):

Superficie¹:
191.7 km²

Densidad de población³:
20.9 hab/km²

Población total²:
4,007 habitantes

Pendiente promedio⁴:
15.0°

Simbología

Sistema Urbano Rural

C. Serv. Rurales

C. Serv. Urbanos

C. Art. del Sis.

C. Art. Reg.

C. Art. Metrop.

Ciudad Central

Carretera Federal

Carretera Estatal

Limites Municipales

Limite Estatal

Uso de Suelo y Vegetación

• AGRH. Agricultura de Riego y Humedad

• AGR T. Agricultura de Temporal

• AH. Asentamientos Humanos

• BC. Bosque Conservado

• BP. Bosque Perturbado

• CA. Cuerpo de Agua

• MC. Matorral Conservado

• MP. Matorral Perturbado

• PI. Pastizal Inducido

• PN. Pastizal Natural

• SBCC. Selva Baja Caducifolia Conservada

• SBGP. Selva Baja Caducifolia Perturbada

• SVEG. Zona Sin Vegetación Aparente

• Otros⁶. Otros Tipos de Vegetación

Política territorial: Área Natural Protegida

Ubicación

Cobertura de uso de suelo y vegetación⁵

Delimitación de UGAT⁷

Potencial de recarga⁸

Porcentaje de cobertura COBIOCOM⁹: 100.0%

Áreas Prioritarias para el Mantenimiento de Bienes y Servicios Ambientales (APMSA): 77.0%

Baja: 77.4%

Media: 2.6%

Alta: 20.0%

Zona de conservación hidrológica (ZCH): 0.0%

Cuerpo de agua: 0.0%

MODELO

Lineamiento - Meta	L1 Preservar y restaurar el equilibrio ecológico en los ecosistemas y asegurar su aprovechamiento racional implementando el Programa de Manejo decretado del ANP o su Estrategia.
--------------------	---

Sectores del Desarrollo				
Afinidad sectorial	Rectores	Coadyuvantes	Asociados	De interés
	Sujeto a Programa de Manejo	Sujeto a Programa de Manejo	Sujeto a Programa de Manejo	Sujeto a Programa de Manejo
Actividades sectoriales compatibles	Sujeto a programa de manejo			
Actividades sectoriales incompatibles	Sujeto a programa de manejo			
Criterios de regulación ecológica	GEO50_01; GEO50_02; GEO50_03; GEO50_04; GEO50_05			
Estrategias ambientales y territoriales	E-03, E-05, E-46, E-47, E-48 y E-49			

Sistema Urbano Rural ¹⁰					Pueblos y comunidades indígenas:
Clasificación:	Localidades con población de 2,500 a 4,999 habitantes ¹¹	No. 0	Pob. 0	Nombre de las localidades: Sin localidad	
No aplica	Localidades con población de 5,000 habitantes y más ¹²	No. 0	Pob. 0	No hay presencia	

¹ Superficie calculada en kilómetros cuadrados por cada Unidad de Gestión Ambiental y Territorial UGAT, Iplaneg 2026.

² Población total calculada para cada Unidad de Gestión Ambiental y Territorial UGAT con información de Censo de Población y Vivienda, INEGI, 2020. Iplaneg 2026.

³ Densidad poblacional calculada para cada Unidad de Gestión Ambiental y Territorial UGAT con información de Censo de Población y Vivienda, INEGI, 2020. Iplaneg 2026.

⁴ Fuente: Calculada con el Continuo de Elevaciones Mexicano y Modelos Digitales de Elevación (15 m, versión 4.0), del INEGI, 2013.

⁵ Actualización de la cobertura de uso de suelo y vegetación al año 2024.

⁶ Incluye los tipos de vegetación: vegetación acuática y subacuática, otros tipos de vegetación, matorral xerófilo y bosque espinoso.

⁷ Trazo del Camino Real de Tierra Adentro y sitios con valor patrimonial: Información de la SECTURI y de la declaratoria publicada en el POEG (núm. 131, segunda parte, 01 de julio de 2024; Decreto Gubernativo núm. 171). Los elementos representados en el mapa corresponden a símbolos cartográficos de referencia y no a la escala real de los elementos existentes en el territorio. La ubicación representada es de carácter referencial y no necesariamente corresponde al trazo definitivo del proyecto.

⁸ Fuente: Secretaría de Agua y Medio Ambiente, 2025.

⁹ COBIOCOM. Corredor Biocultural Centro Occidente de México. Fuente: Secretaría de Agua y Medio Ambiente, 2025.

¹⁰ Jerarquía de los centros de población en el Sistema Urbano Rural del Estado de Guanajuato, Iplaneg, 2026.

¹¹ Número de localidades existentes en cada Unidad de Gestión Ambiental y Territorial UGAT con información de Censo de Población y Vivienda, INEGI, 2020. Iplaneg 2026.

¹² Número de localidades existentes en cada Unidad de Gestión Ambiental y Territorial UGAT con información de Censo de Población y Vivienda, INEGI, 2020. Iplaneg 2026.

UGAT479

Grupo de UGAT

11. Aprovechamiento agropecuario de agricultura mixta de riego y temporal con asentamientos rurales

Política ambiental:

Aprovechamiento sustentable

Política territorial:

Fortalecimiento territorial

Región:

III.- Centro y IV.- Sur

Subregión:

VII.- Metropolitana Laja- Bajío, IX.- Lacustre y X.- Sierra de los Agustinos

Municipio(s):

Acámbaro, Jaral del Progreso, Salvatierra, Santiago Maravatío, Yuriria

Superficie¹:

234.6 km²

Densidad de población³:

125.5 hab/km²

Población total²:

29,433 habitantes

Pendiente promedio⁴:

2.0°

Sistema Urbano Rural

C. Serv. Rurales

C. Serv. Urbanos

C. Art. del Sis.

C. Art. Reg.

C. Art. Metrop.

Ciudad Central

Carretera Federal

Carretera Estatal

Limites Municipales

Limite Estatal

Uso de Suelo y Vegetación

• AGRH. Agricultura de Riego y Humedad

• AGR T. Agricultura de Temporal

• AH. Asentamientos Humanos

• BC. Bosque Conservado

• BP. Bosque Perturbado

• CA. Cuerpo de Agua

• MC. Matorral Conservado

• MP. Matorral Perturbado

• PI. Pastizal Inducido

• PN. Pastizal Natural

• SBCC. Selva Baja Caducifolia Conservada

• SBCP. Selva Baja Caducifolia Perturbada

• SVEG. Zona Sin Vegetación Aparente

• Otros⁶. Otros Tipos de Vegetación


Porcentaje de cobertura COBIOCOM⁹:

31.8%


Áreas Prioritarias para el Mantenimiento de Bienes y Servicios Ambientales (APMSA):

10.0%


Ubicación



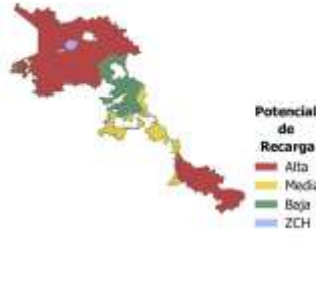
Cobertura de uso de suelo y vegetación⁵



Delimitación de UGAT⁷



Potencial de recarga⁸



Baja: 15.2%

Media: 10.7%

Alta: 73.1%

Zona de conservación hidrológica (ZCH):

1.0%

Cuerpo de agua:

0.0%

MODELO

Lineamiento - Meta	L11 Preservar el valor agroecológico de la UGAT y mejorar el aprovechamiento sustentable de las zonas de desarrollo rural, potencializando el desarrollo del sector agroindustrial e impulsando la implementación de medidas productivas eficientes en el uso y reúso del agua; la aplicación responsable de fertilizantes, agroquímicos y otras prácticas que mejoren las condiciones del suelo y la capacidad de los cultivos para afrontar el cambio climático, así como la gestión del suelo para regular el crecimiento ordenado de los asentamientos.
--------------------	---

Sectores del Desarrollo				
Afinidad sectorial	Rectores	Coadyuvantes	Asociados	De interés
	Agrícola	Pecuario	Infraestructura y asentamientos humanos	Industrial, energético, minero, acuacultura y turismo
Actividades sectoriales compatibles	Acuacultura, Agricultura de temporal, Agricultura de riego, Ganadería extensiva, Ganadería intensiva, Turismo alternativo, Asentamientos humanos rurales, Infraestructura puntual, Infraestructura lineal, Infraestructura de área,Industria ligera, Energía eólica, Energía solar, Minería no metálica de alta disponibilidad			
Actividades sectoriales incompatibles	Forestal maderable, Forestal no maderable, Conservación, Turismo convencional, Asentamientos humanos urbanos, Industria mediana, Industria pesada, Minería no metálica de baja disponibilidad, Minería metálica			
Criterios de regulación ecológica	ACU50_01; ACU50_02; ACU50_03; ACU50_04; ACU50_05; ACU50_06;AGR50_03; AG50_04; AG50_05; AG50_06; AG50_07; AG50_08; AG50_09; AG50_10; AG50_11;AGT50_01; AGT50_02; AGT50_03; AGT50_04;AGR50_01; AGR50_02; AGR50_03; AGR50_04; AGR50_05; AGR50_06; AGR50_07; AGR50_08; AGR50_09; AGR50_10; AGR50_11;AGI50_01; AGI50_02; AGI50_03; AGI50_04; AGI50_05; AGI50_06; AGI50_07; AGI50_08; AGI50_09; AGI50_10; AGI50_11; AGI50_12; AGI50_13; AGI50_14; AGI50_15;GEX50_02; GEX50_03; GEX50_04;GEX50_06; GEX50_07;GIN50_01; GIN50_02; GIN50_03; GIN50_04; GIN50_05; GIN50_06; GIN50_07;RESS0_01; RES50_02; RES50_03;TAL50_01; TAL50_04; TAL50_06; TAL50_07; TAL50_11; TAL50_12; TAL50_13; TAL50_14; TAL50_16;AHR50_01; AHR50_02; AHR50_03 AHR50_04; AHR50_05; AHR50_06; AHR50_07; AHR50_08; AHR50_09; AHR50_11; AHR50_12;IF50_01; IF50_02; IF50_03; IF50_04; IF50_05;IFP50_01; IFP50_02; IFP50_03;IFL50_01; IFL50_02; IFL50_03; IFL50_04; IFL50_05; IFL50_06; IFL50_07; IFL50_08;IFA50_01; IFA50_02;IN50_01; IN50_02; IN50_03; IN50_04; IN50_05; IN50_06; IN50_07; IN50_08; IN50_09; IN50_10; IN50_11; IN50_12; IN50_13; IN50_14; IN50_15; IN50_16; IN50_17; IN50_18;INL50_01; INL50_02; INL50_03;EOL50_01; EOL50_02; EOL50_04; EOL50_05;SOL50_01; SOL50_02; SOL50_03; SOL50_04; SOL50_05;MNM50A_01; MNMA50_02; MNMA50_03; MNMA50_04; MNMA50_05; MNMA50_06; MNMA50_07; MNMA50_10;PAT50_03			
Estrategias ambientales y territoriales	E-01, E-04, E-06, E-07, E-10, E-11, E-13, E-14, E-16, E-17, E-18, E-19, E-21, E-22, E-26, E-27, E-28, E-29, E-30, E-31, E-32, E-33, E-34, E-35, E-36, E-37, E-38, E-39, E-40, E-41, E-43, E-44, E-46, E-47, E-48 y E-49			

Sistema Urbano Rural ¹⁰					Pueblos y comunidades indígenas:
Clasificación:	Localidades con población de 2,500 a 4,999 habitantes ¹¹	No. Pob.	2 7,748	Nombre de las localidades: San Pedro de los Naranjos, Maravatío del Encinal	
Centro de Servicios Rurales	Localidades con población de 5,000 habitantes y más ¹²	No. Pob.	0 0	Nombre de las localidades: Sin localidad	No hay presencia
		No. Pob.	0 0		

¹ Superficie calculada en kilómetros cuadrados por cada Unidad de Gestión Ambiental y Territorial UGAT, Iplaneg 2026.

² Población total calculada para cada Unidad de Gestión Ambiental y Territorial UGAT con información de Censo de Población y Vivienda, INEGI, 2020. Iplaneg 2026.

³ Densidad poblacional calculada para cada Unidad de Gestión Ambiental y Territorial UGAT con información de Censo de Población y Vivienda, INEGI, 2020. Iplaneg 2026.

⁴ Fuente: Calculada con el Continuo de Elevaciones Mexicano y Modelos Digitales de Elevación (15 m, versión 4.0), del INEGI, 2013.

⁵ Actualización de la cobertura de uso de suelo y vegetación al año 2024.

⁶ Incluye los tipos de vegetación: vegetación acuática y subacuática, otros tipos de vegetación, matorral xerófilo y bosque espinoso.

⁷ Trazo del Camino Real de Tierra Adentro y sitios con valor patrimonial: Información de la SECTURI y de la declaratoria publicada en el POEG (núm. 131, segunda parte, 01 de julio de 2024; Decreto Gubernativo núm. 171).

Los elementos representados en el mapa corresponden a símbolos cartográficos de referencia y no a la escala real de los elementos existentes en el territorio. La ubicación representada es de carácter referencial y no necesariamente corresponde al trazo definitivo del proyecto.

⁸ Fuente: Secretaría de Agua y Medio Ambiente, 2025.

⁹ COBIOCOM. Corredor Biocultural Centro Occidente de México. Fuente: Secretaría de Agua y Medio Ambiente, 2025.

¹⁰ Jerarquía de los centros de población en el Sistema Urbano Rural del Estado de Guanajuato, Iplaneg, 2026.

¹¹ Número de localidades existentes en cada Unidad de Gestión Ambiental y Territorial UGAT con información de Censo de Población y Vivienda, INEGI, 2020. Iplaneg 2026.

¹² Número de localidades existentes en cada Unidad de Gestión Ambiental y Territorial UGAT con información de Censo de Población y Vivienda, INEGI, 2020. Iplaneg 2026.

Política ambiental: Preservación

Región:

Subregión:

Municipio(s):

Jerécuaro

Superficie¹:
1.6 km²

Densidad de población³:
0.0 hab/km²

Población total²:
0 habitantes

Pendiente promedio⁴:
2.4°

Sistema Urbano Rural

C. Serv. Rurales

C. Serv. Urbanos

C. Art. del Sis.

C. Art. Reg.

C. Art. Metrop.

Ciudad Central

Carretera Federal

Carretera Estatal

Limites Municipales

Limite Estatal

Uso de Suelo y Vegetación

• AGRH. Agricultura de Riego y Humedad

• AGR T. Agricultura de Temporal

• AH. Asentamientos Humanos

• BC. Bosque Conservado

• BP. Bosque Perturbado

• CA. Cuerpo de Agua

• MC. Matorral Conservado

• MP. Matorral Perturbado

• PI. Pastizal Inducido

• PN. Pastizal Natural

• SBCC. Selva Baja Caducifolia Conservada

• SBCCP. Selva Baja Caducifolia Perturbada

• SVEG. Zona Sin Vegetación Aparente

• Otros⁶. Otros Tipos de Vegetación

Política territorial: Relevancia estratégica territorial

Ubicación

Cobertura de uso de suelo y vegetación⁵

Delimitación de UGAT⁷

Potencial de recarga⁸

Porcentaje de cobertura COBIOCOM⁹:

0.0%

Áreas Prioritarias para el Mantenimiento de Bienes y Servicios Ambientales (APMSA):

11.0%

14%

81%

CA

PI

AGR_TEM

Potencial de Recarga

Alta

Media

Baja: 0.0%

Media: 99.9%

Alta: 0.0%

Zona de conservación hidrológica (ZCH):

0.0%

Cuerpo de agua:

0.0%

MODELO

Lineamiento - Meta	L6 Recuperar y conservar los ecosistemas acuáticos y terrestres asociados al cuerpo de agua a mediano plazo y fomentar actividades que no afecten su integridad y disponibilidad hídrica; considerando también medidas para el manejo integral de sus cuencas alimentadoras
--------------------	---

Sectores del Desarrollo				
Afinidad sectorial	Rectores	Coadyuvantes	Asociados	De interés
	Acuacultura y pesca	Turismo	Conservación	Infraestructura
Actividades sectoriales compatibles	Acuacultura y pesca, Conservación, Turismo alternativo, Infraestructura puntual, Infraestructura lineal			
Actividades sectoriales incompatibles	Agricultura de temporal, Agricultura de riego, Ganadería extensiva, Ganadería intensiva, Forestal maderable, Forestal no maderable, Turismo convencional, Asentamientos humanos rurales, Asentamientos humanos urbanos, Infraestructura de área,Industria ligera, Industria mediana, Industria pesada, Energía eólica, Energía solar, Minería no metálica de baja disponibilidad, Minería no metálica de alta disponibilidad, Minería metálica			
Criterios de regulación ecológica	ACU50_01; ACU50_02; ACU50_03; ACU50_04; ACU50_05; ACU50_06; ACU50_07;CON50_01; CON50_03; CON50_04; CON50_05; CON50_06;RIP50_06; RIP50_07;TAL50_01; TAL50_03; TAL50_04; TAL50_06; TAL50_07; TAL50_08; TAL50_09; TAL50_10; TAL50_11; TAL50_12; TAL50_13; TAL50_14; TAL50_15;IF50_01; IF50_02; IF50_03; IF50_04; IF50_05;IFP50_01; IFP50_02; IFP50_03;IFL50_01; IFL50_02; IFL50_03; IFL50_04; IFL50_05; IFL50_06; IFL50_07; IFL50_08;PAT50_03;GEO50_01; GEO50_02; GEO50_03; GEO50_04; GEO50_05			
Estrategias ambientales y territoriales	E-06, E-07, E-11, E-32, E-36, E-37, E-38, E-46, E-47, E-48 y E-49			

Sistema Urbano Rural ¹⁰					Pueblos y comunidades indígenas:
Clasificación:	Localidades con población de 2,500 a 4,999 habitantes ¹¹	No.	0	Nombre de las localidades: Sin localidad	
No aplica	Localidades con población de 5,000 habitantes y más ¹²	Pob.	0	No hay presencia	
		No.	0		Nombre de las localidades: Sin localidad
		Pob.	0		

¹ Superficie calculada en kilómetros cuadrados por cada Unidad de Gestión Ambiental y Territorial UGAT, Iplaneg 2026.

² Población total calculada para cada Unidad de Gestión Ambiental y Territorial UGAT con información de Censo de Población y Vivienda, INEGI, 2020. Iplaneg 2026.

³ Densidad poblacional calculada para cada Unidad de Gestión Ambiental y Territorial UGAT con información de Censo de Población y Vivienda, INEGI, 2020. Iplaneg 2026.

⁴ Fuente: Calculada con el Continuo de Elevaciones Mexicano y Modelos Digitales de Elevación (15 m, versión 4.0), del INEGI, 2013.

⁵ Actualización de la cobertura de uso de suelo y vegetación al año 2024.

⁶ Incluye los tipos de vegetación: vegetación acuática y subacuática, otros tipos de vegetación, matorral xerófilo y bosque espinoso.

⁷ Trazo del Camino Real de Tierra Adentro y sitios con valor patrimonial: Información de la SECTURI y de la declaratoria publicada en el POEG (núm. 131, segunda parte, 01 de julio de 2024; Decreto Gubernativo núm. 171). Los elementos representados en el mapa corresponden a símbolos cartográficos de referencia y no a la escala real de los elementos existentes en el territorio. La ubicación representada es de carácter referencial y no necesariamente corresponde al trazo definitivo del proyecto.

⁸ Fuente: Secretaría de Agua y Medio Ambiente, 2025.

⁹ COBIOCOM. Corredor Biocultural Centro Occidente de México. Fuente: Secretaría de Agua y Medio Ambiente, 2025.

¹⁰ Jerarquía de los centros de población en el Sistema Urbano Rural del Estado de Guanajuato, Iplaneg, 2026.

¹¹ Número de localidades existentes en cada Unidad de Gestión Ambiental y Territorial UGAT con información de Censo de Población y Vivienda, INEGI, 2020. Iplaneg 2026.

¹² Número de localidades existentes en cada Unidad de Gestión Ambiental y Territorial UGAT con información de Censo de Población y Vivienda, INEGI, 2020. Iplaneg 2026.

Política ambiental:

Aprovechamiento sustentable

Política territorial:

Control territorial

Región:

III.- Centro y IV.- Sur

Subregión:

VII.- Metropolitana Laja- Bajío y X.- Sierra de los Agustinos

Municipio(s):

Acámbaro, Tarimoro

Superficie¹:

61.9 km²

Densidad de población³:

90.2 hab/km²

Población total²:

5,581 habitantes

Pendiente promedio⁴:

3.5°

Sistema Urbano Rural

C. Serv. Rurales

C. Serv. Urbanos

C. Art. del Sis.

C. Art. Reg.

C. Art. Metrop.

Ciudad Central

Carretera Federal

Carretera Estatal

Limites Municipales

Limite Estatal

Uso de Suelo y Vegetación

• AGRH. Agricultura de Riego y Humedad

• AGR T. Agricultura de Temporal

• AH. Asentamientos Humanos

• BC. Bosque Conservado

• BP. Bosque Perturbado

• CA. Cuerpo de Agua

• MC. Matorral Conservado

• MP. Matorral Perturbado

• PI. Pastizal Inducido

• PN. Pastizal Natural

• SBCC. Selva Baja Caducifolia Conservada

• SBCP. Selva Baja Caducifolia Perturbada

• SVEG. Zona Sin Vegetación Apparente

• Otros⁶. Otros Tipos de Vegetación

Porcentaje de cobertura COBIOCOM⁹:

13.4%

Áreas Prioritarias para el Mantenimiento de Bienes y Servicios Ambientales (APMSA):

8.0%

Ubicación

Cobertura de uso de suelo y vegetación⁵

Delimitación de UGAT⁷

Potencial de recarga⁸

Baja: 9.8%

Media: 85.6%

Alta: 4.6%

Zona de conservación hidrológica (ZCH):

0.0%

Cuerpo de agua:

0.0%

MODELO

Lineamiento - Meta	L10 Fomentar y mejorar el aprovechamiento sustentable de las zonas de desarrollo rural, implementando paquetes tecnológicos y acciones que permitan incrementar la productividad; mejorar el estado de los suelos, controlar sus procesos de degradación, e incrementar la resiliencia de las unidades productivas ante las condiciones del cambio climático.
--------------------	---

Sectores del Desarrollo				
Afinidad sectorial	Rectores	Coadyuvantes	Asociados	De interés
	Agrícola	Pecuario	Infraestructura, turismo y asentamientos humanos	Industrial, forestal, minero y energético
Actividades sectoriales compatibles	Agricultura de temporal, Agricultura de riego, Ganadería extensiva, Forestal maderable, Forestal no maderable, Turismo alternativo, Asentamientos humanos rurales, Infraestructura puntual, Infraestructura lineal, Infraestructura de área,Energía solar, Minería no metálica de alta disponibilidad			
Actividades sectoriales incompatibles	Acuicultura, Ganadería intensiva, Conservación, Turismo convencional, Asentamientos humanos urbanos, Industria ligera, Industria mediana, Industria pesada, Energía eólica, Minería no metálica de baja disponibilidad, Minería metálica			
Criterios de regulación ecológica	AG50_02; AG50_03; AG50_04; AG50_05; AG50_06; AG50_07; AG50_08; AG50_09; AG50_10; AG50_11;AGT50_01; AGT50_02; AGT50_03; AGT50_04;AGR50_04; AGR50_08; AGR50_09; AGR50_11;AGI50_01; AGI50_02; AGI50_03; AGI50_04; AGI50_05; AGI50_06; AGI50_07; AGI50_08; AGI50_09;GEX50_02; GEX50_03; GEX50_04;GEX50_06; GEX50_07;FOM50_01; FOM50_02; FOM50_03; FOM50_04; FOM50_05; FOM50_06; FOM50_07; FOM50_08; FOM50_09; FOM50_10; FOM50_11; FOM50_12; FOM50_13; FOM50_14; FOM50_15; FOM50_16; FOM50_17; FOM50_18; FOM50_19;FNM50_01; FNM50_02; FNM50_03; FNM50_04; FNM50_05; FNM50_06; FNM50_07;RIP50_02; RIP50_03; RIP50_04;RES50_01; RES50_03;TAL50_01; TAL50_04; TAL50_06; TAL50_07; TAL50_11; TAL50_12; TAL50_13; TAL50_14; TAL50_16;AHR50_01; AHR50_02; AHR50_03 AHR50_04; AHR50_05; AHR50_06; AHR50_07; AHR50_08; AHR50_09; AHR50_11;IF50_01; IF50_02; IF50_03; IF50_04; IF50_05;IFP50_01; IFP50_02; IFP50_03;IFL50_01; IFL50_02; IFL50_03; IFL50_04; IFL50_05; IFL50_06; IFL50_07; IFL50_08;IFA50_01; IFA50_02;SOL50_01; SOL50_02; SOL50_03; SOL50_04; SOL50_05;MNM50A_01; MNMA50_02; MNMA50_03; MNMA50_04; MNMA50_05; MNMA50_06; MNMA50_10;PAT50_03;GEO50_01; GEO50_02; GEO50_03; GEO50_04; GEO50_05			
Estrategias ambientales y territoriales	E-01, E-04, E-06, E-07, E-11, E-14, E-16, E-17, E-18, E-21, E-22, E-26, E-27, E-28, E-29, E-30, E-31, E-32, E-33, E-34, E-35, E-36, E-37, E-38, E-39, E-40, E-41, E-43, E-44, E-46, E-47, E-48 y E-49			

Sistema Urbano Rural ¹⁰					Pueblos y comunidades indígenas:
Clasificación:	Localidades con población de 2,500 a 4,999 habitantes ¹¹	No. Pob.	0 0	Nombre de las localidades:	
No aplica	Localidades con población de 5,000 habitantes y más ¹²	No. Pob.	0 0	Nombre de las localidades:	No hay presencia

¹ Superficie calculada en kilómetros cuadrados por cada Unidad de Gestión Ambiental y Territorial UGAT, Iplaneg 2026.

² Población total calculada para cada Unidad de Gestión Ambiental y Territorial UGAT con información de Censo de Población y Vivienda, INEGI, 2020. Iplaneg 2026.

³ Densidad poblacional calculada para cada Unidad de Gestión Ambiental y Territorial UGAT con información de Censo de Población y Vivienda, INEGI, 2020. Iplaneg 2026.

⁴ Fuente: Calculada con el Continuo de Elevaciones Mexicano y Modelos Digitales de Elevación (15 m, versión 4.0), del INEGI, 2013.

⁵ Actualización de la cobertura de uso de suelo y vegetación al año 2024.

⁶ Incluye los tipos de vegetación: vegetación acuática y subacuática, otros tipos de vegetación, matorral xerófilo y bosque espinoso.

⁷ Trazo del Camino Real de Tierra Adentro y sitios con valor patrimonial: Información de la SECTURI y de la declaratoria publicada en el POEG (núm. 131, segunda parte, 01 de julio de 2024; Decreto Gubernativo núm. 171). Los elementos representados en el mapa corresponden a símbolos cartográficos de referencia y no a la escala real de los elementos existentes en el territorio. La ubicación representada es de carácter referencial y no necesariamente corresponde al trazo definitivo del proyecto.

⁸ Fuente: Secretaría de Agua y Medio Ambiente, 2025.

⁹ COBIOCOM. Corredor Biocultural Centro Occidente de México. Fuente: Secretaría de Agua y Medio Ambiente, 2025.

¹⁰ Jerarquía de los centros de población en el Sistema Urbano Rural del Estado de Guanajuato, Iplaneg, 2026.

¹¹ Número de localidades existentes en cada Unidad de Gestión Ambiental y Territorial UGAT con información de Censo de Población y Vivienda, INEGI, 2020. Iplaneg 2026.

¹² Número de localidades existentes en cada Unidad de Gestión Ambiental y Territorial UGAT con información de Censo de Población y Vivienda, INEGI, 2020. Iplaneg 2026.

Política ambiental: Restauración ecológica

Región:

IV.- Sur

Subregión:

VIII.- Agave Azul

Municipio(s):

Pénjamo

Superficie¹:
15.1 km²

Densidad de población³:
5.5 hab/km²

Población total²:
83 habitantes

Pendiente promedio⁴:
4.2°

Sistema Urbano Rural

C. Serv. Rurales

C. Serv. Urbanos

C. Art. del Sis.

C. Art. Reg.

C. Art. Metrop.

Ciudad Central

Carretera Federal

Carretera Estatal

Limites Municipales

Limite Estatal

Uso de Suelo y Vegetación

• AGRH. Agricultura de Riego y Humedad

• AGR T. Agricultura de Temporal

• AH. Asentamientos Humanos

• BC. Bosque Conservado

• BP. Bosque Perturbado

• CA. Cuerpo de Agua

• MC. Matorral Conservado

• MP. Matorral Perturbado

• PI. Pastizal Inducido

• PN. Pastizal Natural

• SBCC. Selva Baja Caducifolia Conservada

• SBCCP. Selva Baja Caducifolia Perturbada

• SVEG. Zona Sin Vegetación Aparente

• Otros⁶. Otros Tipos de Vegetación

Política territorial: Rehabilitación territorial

Ubicación

Cobertura de uso de suelo y vegetación⁵

Delimitación de UGAT⁷

Potencial de recarga⁸

Porcentaje de cobertura COBIOCOM⁹:

0.0%

Áreas Prioritarias para el Mantenimiento de Bienes y Servicios Ambientales (APMSA):

96.0%

MODELO

Lineamiento - Meta	L7 Restaurar la estructura y las funciones ecológicas de los ecosistemas dentro de la UGAT, mediante estrategias que reduzcan la degradación del suelo, la pérdida de cobertura vegetal, promoviendo la reconversión productiva, el manejo sostenible de actividades productivas y el mejoramiento de las localidades rurales.
--------------------	--

Sectores del Desarrollo				
Afinidad sectorial	Rectores	Coadyuvantes	Asociados	De interés
	Conservación	Turismo y forestal	Agrícola	Infraestructura
Actividades sectoriales compatibles	Agricultura de temporal, Forestal no maderable, Conservación, Turismo alternativo, Infraestructura puntual, Infraestructura lineal			
Actividades sectoriales incompatibles	Acuicultura, Agricultura de riego, Ganadería extensiva, Ganadería intensiva, Forestal maderable, Turismo convencional, Asentamientos humanos rurales, Asentamientos humanos urbanos, Infraestructura de área, Industria ligera, Industria mediana, Industria pesada, Energía eólica, Energía solar, Minería no metálica de baja disponibilidad, Minería no metálica de alta disponibilidad, Minería metálica			
Criterios de regulación ecológica	AG50_01; AG50_02; AG50_03; AG50_04; AG50_05; AG50_06; AG50_07; AG50_08; AG50_09; AG50_10; AG50_11; AG50_12; AGT50_01; AGT50_02; AGT50_03; AGT50_04; AGT50_05; AGT50_06; AGT50_08; FNM50_01; FNM50_02; FNM50_03; FNM50_04; FNM50_05; FNM50_06; FNM50_07; CON50_01; CON50_03; CON50_04; CON50_05; CON50_06; CON50_07; CON50_08; CON50_09; CON50_10; CON50_11; TAL50_01; TAL50_03; TAL50_04; TAL50_05; TAL50_06; TAL50_07; TAL50_08; TAL50_09; TAL50_10; TAL50_11; TAL50_12; TAL50_13; TAL50_14; TAL50_15; TAL50_16; IF50_01; IF50_02; IF50_03; IF50_04; IF50_05; IFP50_01; IFP50_02; IFP50_03; IFL50_01; IFL50_02; IFL50_03; IFL50_04; IFL50_05; IFL50_06; IFL50_07; IFL50_08; PAT50_03			
Estrategias ambientales y territoriales	E-05, E-06, E-07, E-09, E-10, E-11, E-16, E-19, E-24, E-27, E-32, E-33, E-36, E-37, E-38, E-39, E-40, E-46, E-47, E-48 y E-49			

Sistema Urbano Rural ¹⁰					Pueblos y comunidades indígenas:
Clasificación:	Localidades con población de 2,500 a 4,999 habitantes ¹¹	No.	0	Nombre de las localidades: Sin localidad	
No aplica	Localidades con población de 5,000 habitantes y más ¹²	Pob.	0		
		No.	0	Nombre de las localidades: Sin localidad	No hay presencia
		Pob.	0		

¹ Superficie calculada en kilómetros cuadrados por cada Unidad de Gestión Ambiental y Territorial UGAT, Iplaneg 2026.

² Población total calculada para cada Unidad de Gestión Ambiental y Territorial UGAT con información de Censo de Población y Vivienda, INEGI, 2020. Iplaneg 2026.

³ Densidad poblacional calculada para cada Unidad de Gestión Ambiental y Territorial UGAT con información de Censo de Población y Vivienda, INEGI, 2020. Iplaneg 2026.

⁴ Fuente: Calculada con el Continuo de Elevaciones Mexicano y Modelos Digitales de Elevación (15 m, versión 4.0), del INEGI, 2013.

⁵ Actualización de la cobertura de uso de suelo y vegetación al año 2024.

⁶ Incluye los tipos de vegetación: vegetación acuática y subacuática, otros tipos de vegetación, matorral xerófilo y bosque espinoso.

⁷ Trazo del Camino Real de Tierra Adentro y sitios con valor patrimonial: Información de la SECTURI y de la declaratoria publicada en el POEG (núm. 131, segunda parte, 01 de julio de 2024; Decreto Gubernativo núm. 171). Los elementos representados en el mapa corresponden a símbolos cartográficos de referencia y no a la escala real de los elementos existentes en el territorio. La ubicación representada es de carácter referencial y no necesariamente corresponde al trazo definitivo del proyecto.

⁸ Fuente: Secretaría de Agua y Medio Ambiente, 2025.

⁹ COBIOCOM. Corredor Biocultural Centro Occidente de México. Fuente: Secretaría de Agua y Medio Ambiente, 2025.

¹⁰ Jerarquía de los centros de población en el Sistema Urbano Rural del Estado de Guanajuato, Iplaneg, 2026.

¹¹ Número de localidades existentes en cada Unidad de Gestión Ambiental y Territorial UGAT con información de Censo de Población y Vivienda, INEGI, 2020. Iplaneg 2026.

¹² Número de localidades existentes en cada Unidad de Gestión Ambiental y Territorial UGAT con información de Censo de Población y Vivienda, INEGI, 2020. Iplaneg 2026.

UGAT484

Grupo de UGAT

3.Protección de zonas de alto valor para la preservación de la biodiversidad

Política ambiental: Protección

Política territorial: Relevancia estratégica territorial

Región:IV.- Sur

Subregión:VIII.- Agave Azul

Municipio(s):Pénjamo

Superficie¹:1.3 km²

Densidad de población³:0.0 hab/km²

Población total²:0 habitantes

Pendiente promedio⁴:4.7°

Sistema Urbano Rural

C. Serv. Rurales

C. Serv. Urbanos

C. Art. del Sis.

C. Art. Reg.

C. Art. Metrop.

Ciudad Central

Carretera Federal

Carretera Estatal

Limites Municipales

Limite Estatal

Uso de Suelo y Vegetación

• AGRH. Agricultura de Riego y Humedad

• AGR T. Agricultura de Temporal

• AH. Asentamientos Humanos

• BC. Bosque Conservado

• BP. Bosque Perturbado

• CA. Cuerpo de Agua

• MC. Matorral Conservado

• MP. Matorral Perturbado

• PI. Pastizal Inducido

• PN. Pastizal Natural

• SBCC. Selva Baja Caducifolia Conservada

• SBCCP. Selva Baja Caducifolia Perturbada

• SVEG. Zona Sin Vegetación Aparente

• Otros⁶. Otros Tipos de Vegetación

Porcentaje de cobertura COBIOCOM⁹:0.0%

Áreas Prioritarias para el Mantenimiento de Bienes y Servicios Ambientales (APMSA):99.0%

Ubicación

Cobertura de uso de suelo y vegetación⁵

Delimitación de UGAT⁷

Potencial de recarga⁸

Baja: 0.0%Media: 0.0%Alta: 100.0%

Zona de conservación hidrológica (ZCH):0.0%

Cuerpo de agua:0.0%

MODELO

Lineamiento - Meta	L3 Mantener la integridad actual de los ecosistemas de la UGAT; y promover su mejora, a partir de programas y acciones que permitan incrementar el porcentaje de cobertura vegetal actual; así como la implementación de medidas para reducir amenazas a la biodiversidad y fomentar el uso sostenible de los servicios ecosistémicos; entre las que se encuentra la integración total o parcial de la UGAT, a alguna figura de protección federal, estatal, municipal.
--------------------	---

Sectores del Desarrollo				
Afinidad sectorial	Rectores	Coadyuvantes	Asociados	De interés
	Conservación	Turismo	Forestal	Infraestructura
Actividades sectoriales compatibles	Forestal no maderable, Conservación, Turismo alternativo, Infraestructura puntual			
Actividades sectoriales incompatibles	Acuicultura, Agricultura de temporal, Agricultura de riego, Ganadería extensiva, Ganadería intensiva, Forestal maderable, Turismo convencional, Asentamientos humanos rurales, Asentamientos humanos urbanos, Infraestructura lineal,Infraestructura de área, Industria ligera, Industria mediana, Industria pesada, Energía eólica, Energía solar, Minería no metálica de baja disponibilidad, Minería no metálica de alta disponibilidad, Minería metálica			
Criterios de regulación ecológica	FNM50_01; FNM50_02; FNM50_03; FNM50_04; FNM50_05; FNM50_06; FNM50_07;CON50_01; CON50_02; CON50_03; CON50_04; CON50_05; CON50_06; CON50_07; CON50_8; CON50_9; CON50_10; CON50_11;RIP50_02; RIP50_03; RIP50_04;TAL50_01; TAL50_02; TAL50_03; TAL50_04; TAL50_05; TAL50_07; AL50_10; TAL50_11; TAL50_12; TAL50_15; TAL50_16;IF50_01; IF50_02; IF50_03; IF50_04; IF50_05;IFP50_01; IFP50_02; IFP50_03;PAT50_03			
Estrategias ambientales y territoriales	E-05, E-06, E-07, E-10, E-16, E-24, E-27, E-32, E-33, E-36, E-37, E-38, E-39, E-46, E-47, E-48 y E-49			

Sistema Urbano Rural ¹⁰					Pueblos y comunidades indígenas:
Clasificación:	Localidades con población de 2,500 a 4,999 habitantes ¹¹	No.	0	Nombre de las localidades: Sin localidad	
No aplica	Localidades con población de 5,000 habitantes y más ¹²	Pob.	0		
		No.	0	Nombre de las localidades: Sin localidad	No hay presencia
		Pob.	0		

¹ Superficie calculada en kilómetros cuadrados por cada Unidad de Gestión Ambiental y Territorial UGAT, Iplaneg 2026.

² Población total calculada para cada Unidad de Gestión Ambiental y Territorial UGAT con información de Censo de Población y Vivienda, INEGI, 2020. Iplaneg 2026.

³ Densidad poblacional calculada para cada Unidad de Gestión Ambiental y Territorial UGAT con información de Censo de Población y Vivienda, INEGI, 2020. Iplaneg 2026.

⁴ Fuente: Calculada con el Continuo de Elevaciones Mexicano y Modelos Digitales de Elevación (15 m, versión 4.0), del INEGI, 2013.

⁵ Actualización de la cobertura de uso de suelo y vegetación al año 2024.

⁶ Incluye los tipos de vegetación: vegetación acuática y subacuática, otros tipos de vegetación, matorral xerófilo y bosque espinoso.

⁷ Trazo del Camino Real de Tierra Adentro y sitios con valor patrimonial: Información de la SECTURI y de la declaratoria publicada en el POEG (núm. 131, segunda parte, 01 de julio de 2024; Decreto Gubernativo núm. 171). Los elementos representados en el mapa corresponden a símbolos cartográficos de referencia y no a la escala real de los elementos existentes en el territorio. La ubicación representada es de carácter referencial y no necesariamente corresponde al trazo definitivo del proyecto.

⁸ Fuente: Secretaría de Agua y Medio Ambiente, 2025.

⁹ COBIOCOM. Corredor Biocultural Centro Occidente de México. Fuente: Secretaría de Agua y Medio Ambiente, 2025.

¹⁰ Jerarquía de los centros de población en el Sistema Urbano Rural del Estado de Guanajuato, Iplaneg, 2026.

¹¹ Número de localidades existentes en cada Unidad de Gestión Ambiental y Territorial UGAT con información de Censo de Población y Vivienda, INEGI, 2020. Iplaneg 2026.

¹² Número de localidades existentes en cada Unidad de Gestión Ambiental y Territorial UGAT con información de Censo de Población y Vivienda, INEGI, 2020. Iplaneg 2026.

UGAT485

Grupo de UGAT

3.Protección de zonas de alto valor para la preservación de la biodiversidad

Política ambiental: Protección

Región:IV.- Sur

Subregión:VIII.- Agave Azul

Municipio(s): Pénjamo

Superficie¹:11.6 km²

Densidad de población³:5.4 hab/km²

Población total²:63 habitantes

Pendiente promedio⁴:9.9°

Sistema Urbano Rural

C. Serv. Rurales

C. Serv. Urbanos

C. Art. del Sis.

C. Art. Reg.

C. Art. Metrop.

Ciudad Central

Carretera Federal

Carretera Estatal

Limites Municipales

Limite Estatal

Uso de Suelo y Vegetación

• AGRH. Agricultura de Riego y Humedad

• AGR T. Agricultura de Temporal

• AH. Asentamientos Humanos

• BC. Bosque Conservado

• BP. Bosque Perturbado

• CA. Cuerpo de Agua

• MC. Matorral Conservado

• MP. Matorral Perturbado

• PI. Pastizal Inducido

• PN. Pastizal Natural

• SBCC. Selva Baja Caducifolia Conservada

• SBCEP. Selva Baja Caducifolia Perturbada

• SVEG. Zona Sin Vegetación Aparente

• Otros⁶. Otros Tipos de Vegetación

Porcentaje de cobertura COBIOCOM⁹:0.0%

Áreas Prioritarias para el Mantenimiento de Bienes y Servicios Ambientales (APMSA):91.0%

Política territorial: Relevancia estratégica territorial

Ubicación

Cobertura de uso de suelo y vegetación⁵

Delimitación de UGAT⁷

Potencial de recarga⁸

Baja: 0.0%

Media: 5.7%

Alta: 94.3%

Zona de conservación hidrológica (ZCH):0.0%

Cuerpo de agua:0.0%

MODELO

Lineamiento - Meta	L3 Mantener la integridad actual de los ecosistemas de la UGAT; y promover su mejora, a partir de programas y acciones que permitan incrementar el porcentaje de cobertura vegetal actual; así como la implementación de medidas para reducir amenazas a la biodiversidad y fomentar el uso sostenible de los servicios ecosistémicos; entre las que se encuentra la integración total o parcial de la UGAT, a alguna figura de protección federal, estatal, municipal.
--------------------	---

Sectores del Desarrollo					
Afinidad sectorial	Rectores		Coadyuvantes	Asociados	De interés
	Conservación		Turismo	Forestal	Infraestructura
Actividades sectoriales compatibles	Forestal maderable, Forestal no maderable, Conservación, Turismo alternativo, Infraestructura puntual, Infraestructura lineal				
Actividades sectoriales incompatibles	Acuacultura, Agricultura de temporal, Agricultura de riego, Ganadería extensiva, Ganadería intensiva, Turismo convencional, Asentamientos humanos rurales, Asentamientos humanos urbanos, Infraestructura de área, Industria ligera,Industria mediana, Industria pesada, Energía eólica, Energía solar, Minería no metálica de baja disponibilidad, Minería no metálica de alta disponibilidad, Minería metálica				
Criterios de regulación ecológica	FOM50_01; FOM50_02; FOM50_03; FOM50_04; FOM50_05; FOM50_06; FOM50_07; FOM50_08; FOM50_09; FOM50_10; FOM50_11; FOM50_12; FOM50_13; FOM50_14; FOM50_15; FOM50_16; FOM50_17; FOM50_18; FOM50_19;FNM50_01; FNM50_02; FNM50_03; FNM50_04; FNM50_05; FNM50_06; FNM50_07;CON50_01; CON50_02; CON50_03; CON50_04; CON50_05; CON50_06; CON50_07; CON50_8; CON50_9; CON50_10; CON50_11;RIP50_02; RIP50_03; RIP50_04;TAL50_01; TAL50_02; TAL50_03; TAL50_04; TAL50_05; TAL50_07; AL50_10; TAL50_11; TAL50_12; TAL50_15; TAL50_16;IF50_01; IF50_02; IF50_03; IF50_04; IF50_05;IFP50_01; IFP50_02; IFP50_03;IFL50_01; IFL50_02; IFL50_03; IFL50_04; IFL50_05; IFL50_06; IFL50_07; IFL50_08;PAT50_03				
Estrategias ambientales y territoriales	E-05, E-06, E-07, E-10, E-16, E-18, E-19, E-24, E-27, E-28, E-29, E-30, E-31, E-32, E-33, E-34, E-36, E-37, E-38, E-39, E-46, E-47, E-48 y E-49				

Sistema Urbano Rural ¹⁰					Pueblos y comunidades indígenas:
Clasificación:	Localidades con población de 2,500 a 4,999 habitantes ¹¹	No.	0	Nombre de las localidades: Sin localidad	
		Pob.	0		
No aplica	Localidades con población de 5,000 habitantes y más ¹²	No.	0	Nombre de las localidades: Sin localidad	No hay presencia
		Pob.	0		

¹ Superficie calculada en kilómetros cuadrados por cada Unidad de Gestión Ambiental y Territorial UGAT, Iplaneg 2026.

² Población total calculada para cada Unidad de Gestión Ambiental y Territorial UGAT con información de Censo de Población y Vivienda, INEGI, 2020. Iplaneg 2026.

³ Densidad poblacional calculada para cada Unidad de Gestión Ambiental y Territorial UGAT con información de Censo de Población y Vivienda, INEGI, 2020. Iplaneg 2026.

⁴ Fuente: Calculada con el Continuo de Elevaciones Mexicano y Modelos Digitales de Elevación (15 m, versión 4.0), del INEGI, 2013.

⁵ Actualización de la cobertura de uso de suelo y vegetación al año 2024.

⁶ Incluye los tipos de vegetación: vegetación acuática y subacuática, otros tipos de vegetación, matorral xerófilo y bosque espinoso.

⁷ Trazo del Camino Real de Tierra Adentro y sitios con valor patrimonial: Información de la SECTURI y de la declaratoria publicada en el POEG (núm. 131, segunda parte, 01 de julio de 2024; Decreto Gubernativo núm. 171). Los elementos representados en el mapa corresponden a símbolos cartográficos de referencia y no a la escala real de los elementos existentes en el territorio. La ubicación representada es de carácter referencial y no necesariamente corresponde al trazo definitivo del proyecto.

⁸ Fuente: Secretaría de Agua y Medio Ambiente, 2025.

⁹ COBIOCOM. Corredor Biocultural Centro Occidente de México. Fuente: Secretaría de Agua y Medio Ambiente, 2025.

¹⁰ Jerarquía de los centros de población en el Sistema Urbano Rural del Estado de Guanajuato, Iplaneg, 2026.

¹¹ Número de localidades existentes en cada Unidad de Gestión Ambiental y Territorial UGAT con información de Censo de Población y Vivienda, INEGI, 2020. Iplaneg 2026.

¹² Número de localidades existentes en cada Unidad de Gestión Ambiental y Territorial UGAT con información de Censo de Población y Vivienda, INEGI, 2020. Iplaneg 2026.

UGAT486

Grupo de UGAT

3.Protección de zonas de alto valor para la preservación de la biodiversidad

Política ambiental: Protección

Región: IV.- Sur

Subregión: IX.- Lacustre

Municipio(s): Yuriria

Superficie¹: 45.8 km²

Densidad de población³: 0.0 hab/km²

Población total²: 0 habitantes

Pendiente promedio⁴: 12.3°

Sistema Urbano Rural

C. Serv. Rurales

C. Serv. Urbanos

C. Art. del Sis.

C. Art. Reg.

C. Art. Metrop.

Ciudad Central

Carretera Federal

Carretera Estatal

Limites Municipales

Limite Estatal

Uso de Suelo y Vegetación

• AGRH. Agricultura de Riego y Humedad

• AGR T. Agricultura de Temporal

• AH. Asentamientos Humanos

• BC. Bosque Conservado

• BP. Bosque Perturbado

• CA. Cuerpo de Agua

• MC. Matorral Conservado

• MP. Matorral Perturbado

• PI. Pastizal Inducido

• PN. Pastizal Natural

• SBCC. Selva Baja Caducifolia Conservada

• SBCP. Selva Baja Caducifolia Perturbada

• SVEG. Zona Sin Vegetación Aparente

• Otros⁶. Otros Tipos de Vegetación

Política territorial: Relevancia estratégica territorial

Ubicación

Cobertura de uso de suelo y vegetación⁵

Delimitación de UGAT⁷

Potencial de recarga⁸

Porcentaje de cobertura COBIOCOM⁹: 98.6%

Áreas Prioritarias para el Mantenimiento de Bienes y Servicios Ambientales (APMSA): 94.0%

MODELO

Lineamiento - Meta	L3 Mantener la integridad actual de los ecosistemas de la UGAT; y promover su mejora, a partir de programas y acciones que permitan incrementar el porcentaje de cobertura vegetal actual; así como la implementación de medidas para reducir amenazas a la biodiversidad y fomentar el uso sostenible de los servicios ecosistémicos; entre las que se encuentra la integración total o parcial de la UGAT, a alguna figura de protección federal, estatal, municipal.
--------------------	---

Sectores del Desarrollo						
Afinidad sectorial	Rectores		Coadyuvantes			
	Conservación		Turismo			
Actividades sectoriales compatibles		Forestal maderable, Forestal no maderable, Conservación, Turismo alternativo, Infraestructura puntual				
Actividades sectoriales incompatibles		Acuicultura, Agricultura de temporal, Agricultura de riego, Ganadería extensiva, Ganadería intensiva, Turismo convencional, Asentamientos humanos rurales, Asentamientos humanos urbanos, Infraestructura lineal, Infraestructura de área,Industria ligera, Industria mediana, Industria pesada, Energía eólica, Energía solar, Minería no metálica de baja disponibilidad, Minería no metálica de alta disponibilidad, Minería metálica				
Criterios de regulación ecológica		FOM50_01; FOM50_02; FOM50_03; FOM50_04; FOM50_05; FOM50_06; FOM50_07; FOM50_08; FOM50_09; FOM50_10; FOM50_11; FOM50_12; FOM50_13; FOM50_14; FOM50_15; FOM50_16; FOM50_17; FOM50_18; FOM50_19;FNM50_01; FNM50_02; FNM50_03; FNM50_04; FNM50_05; FNM50_06; FNM50_07;CON50_01; CON50_02; CON50_03; CON50_04; CON50_05; CON50_06; CON50_07; CON50_8; CON50_9; CON50_10; CON50_11;RIP50_02; RIP50_03; RIP50_04;TAL50_01; TAL50_02; TAL50_03; TAL50_04; TAL50_05; TAL50_07; AL50_10; TAL50_11; TAL50_12; TAL50_15; TAL50_16;IF50_01; IF50_02; IF50_03; IF50_04; IF50_05;IFP50_01; IFP50_02; IFP50_03;PAT50_03				
Estrategias ambientales y territoriales		E-04, E-05, E-06, E-07, E-10, E-16, E-18, E-19, E-24, E-27, E-28, E-29, E-30, E-31, E-32, E-33, E-34, E-36, E-37, E-38, E-39, E-46, E-47, E-48 y E-49				

Sistema Urbano Rural ¹⁰					Pueblos y comunidades indígenas:
Clasificación:	Localidades con población de 2,500 a 4,999 habitantes ¹¹	No. Pob.	0 0	Nombre de las localidades:	
No aplica	Localidades con población de 5,000 habitantes y más ¹²	No. Pob.	0 0	No hay presencia	

¹ Superficie calculada en kilómetros cuadrados por cada Unidad de Gestión Ambiental y Territorial UGAT, Iplaneg 2026.

² Población total calculada para cada Unidad de Gestión Ambiental y Territorial UGAT con información de Censo de Población y Vivienda, INEGI, 2020. Iplaneg 2026.

³ Densidad poblacional calculada para cada Unidad de Gestión Ambiental y Territorial UGAT con información de Censo de Población y Vivienda, INEGI, 2020. Iplaneg 2026.

⁴ Fuente: Calculada con el Continuo de Elevaciones Mexicano y Modelos Digitales de Elevación (15 m, versión 4.0), del INEGI, 2013.

⁵ Actualización de la cobertura de uso de suelo y vegetación al año 2024.

⁶ Incluye los tipos de vegetación: vegetación acuática y subacuática, otros tipos de vegetación, matorral xerófilo y bosque espinoso.

⁷ Trazo del Camino Real de Tierra Adentro y sitios con valor patrimonial: Información de la SECTURI y de la declaratoria publicada en el POEG (núm. 131, segunda parte, 01 de julio de 2024; Decreto Gubernativo núm. 171).

Los elementos representados en el mapa corresponden a símbolos cartográficos de referencia y no a la escala real de los elementos existentes en el territorio. La ubicación representada es de carácter referencial y no necesariamente corresponde al trazo definitivo del proyecto.

⁸ Fuente: Secretaría de Agua y Medio Ambiente, 2025.

⁹ COBIOCOM. Corredor Biocultural Centro Occidente de México. Fuente: Secretaría de Agua y Medio Ambiente, 2025.

¹⁰ Jerarquía de los centros de población en el Sistema Urbano Rural del Estado de Guanajuato, Iplaneg, 2026.

¹¹ Número de localidades existentes en cada Unidad de Gestión Ambiental y Territorial UGAT con información de Censo de Población y Vivienda, INEGI, 2020. Iplaneg 2026.

¹² Número de localidades existentes en cada Unidad de Gestión Ambiental y Territorial UGAT con información de Censo de Población y Vivienda, INEGI, 2020. Iplaneg 2026.

UGAT487

Grupo de UGAT

6. Restauración y conservación de cuerpos de agua

Política ambiental:

Preservación

Política territorial:

Relevancia estratégica territorial

Región:

IV.- Sur

Subregión:

X.- Sierra de los Agustinos

Municipio(s):

Coroneo

Superficie¹:

3.7 km²

Densidad de población³:

0.0 hab/km²

Población total²:

0 habitantes

Pendiente promedio⁴:

3.7°

Sistema Urbano Rural

C. Serv. Rurales

C. Serv. Urbanos

C. Art. del Sis.

C. Art. Reg.

C. Art. Metrop.

Ciudad Central

Carretera Federal

Carretera Estatal

Limites Municipales

Limite Estatal

Uso de Suelo y Vegetación

• AGRH. Agricultura de Riego y Humedad

• AGR T. Agricultura de Temporal

• AH. Asentamientos Humanos

• BC. Bosque Conservado

• BP. Bosque Perturbado

• CA. Cuerpo de Agua

• MC. Matorral Conservado

• MP. Matorral Perturbado

• PI. Pastizal Inducido

• PN. Pastizal Natural

• SBCC. Selva Baja Caducifolia Conservada

• SBCCP. Selva Baja Caducifolia Perturbada

• SVEG. Zona Sin Vegetación Apparente

• Otros⁶. Otros Tipos de Vegetación

Porcentaje de cobertura COBIOCOM⁹:

0.0%

Áreas Prioritarias para el Mantenimiento de Bienes y Servicios Ambientales (APMSA):

45.0%

Ubicación

Cobertura de uso de suelo y vegetación⁵

Delimitación de UGAT⁷

Potencial de recarga⁸

Baja: 0.0%

Media: 100.0%

Alta: 0.0%

Zona de conservación hidrológica (ZCH):

0.0%

Cuerpo de agua:

0.0%

MODELO

Lineamiento - Meta	L6 Recuperar y conservar los ecosistemas acuáticos y terrestres asociados al cuerpo de agua a mediano plazo y fomentar actividades que no afecten su integridad y disponibilidad hídrica; considerando también medidas para el manejo integral de sus cuencas alimentadoras
--------------------	---

Sectores del Desarrollo				
Afinidad sectorial	Rectores	Coadyuvantes	Asociados	De interés
	Acuicultura y pesca	Turismo	Conservación	Infraestructura
Actividades sectoriales compatibles	Acuicultura y pesca, Conservación, Turismo alternativo, Infraestructura puntual, Infraestructura lineal			
Actividades sectoriales incompatibles	Agricultura de temporal, Agricultura de riego, Ganadería extensiva, Ganadería intensiva, Forestal maderable, Forestal no maderable, Turismo convencional, Asentamientos humanos rurales, Asentamientos humanos urbanos, Infraestructura de área, Industria ligera, Industria mediana, Industria pesada, Energía eólica, Energía solar, Minería no metálica de baja disponibilidad, Minería no metálica de alta disponibilidad, Minería metálica			
Criterios de regulación ecológica	ACU50_01; ACU50_02; ACU50_03; ACU50_04; ACU50_05; ACU50_06; ACU50_07; CON50_01; CON50_03; CON50_04; CON50_05; CON50_06; RIP50_06; RIP50_07; TAL50_01; TAL50_03; TAL50_04; TAL50_06; TAL50_07; TAL50_08; TAL50_09; TAL50_10; TAL50_11; TAL50_12; TAL50_13; TAL50_14; TAL50_15; IF50_01; IF50_02; IF50_03; IF50_04; IF50_05; IFP50_01; IFP50_02; IFP50_03; IFL50_01; IFL50_02; IFL50_03; IFL50_04; IFL50_05; IFL50_06; IFL50_07; IFL50_08; PAT50_03; GEO50_01; GEO50_02; GEO50_03; GEO50_04; GEO50_05			
Estrategias ambientales y territoriales	E-06, E-07, E-11, E-18, E-28, E-29, E-30, E-31, E-32, E-34, E-36, E-37, E-38, E-46, E-47, E-48 y E-49			

Sistema Urbano Rural ¹⁰					Pueblos y comunidades indígenas:	
Clasificación:	Localidades con población de 2,500 a 4,999 habitantes ¹¹	No.	0	Nombre de las localidades: Sin localidad		
		Pob.	0			
No aplica	Localidades con población de 5,000 habitantes y más ¹²	No.	0	Nombre de las localidades: Sin localidad	No hay presencia	
		Pob.	0			

¹ Superficie calculada en kilómetros cuadrados por cada Unidad de Gestión Ambiental y Territorial UGAT, Iplaneg 2026.

² Población total calculada para cada Unidad de Gestión Ambiental y Territorial UGAT con información de Censo de Población y Vivienda, INEGI, 2020. Iplaneg 2026.

³ Densidad poblacional calculada para cada Unidad de Gestión Ambiental y Territorial UGAT con información de Censo de Población y Vivienda, INEGI, 2020. Iplaneg 2026.

⁴ Fuente: Calculada con el Continuo de Elevaciones Mexicano y Modelos Digitales de Elevación (15 m, versión 4.0), del INEGI, 2013.

⁵ Actualización de la cobertura de uso de suelo y vegetación al año 2024.

⁶ Incluye los tipos de vegetación: vegetación acuática y subacuática, otros tipos de vegetación, matorral xerófilo y bosque espinoso.

⁷ Trazo del Camino Real de Tierra Adentro y sitios con valor patrimonial: Información de la SECTURI y de la declaratoria publicada en el POEG (núm. 131, segunda parte, 01 de julio de 2024; Decreto Gubernativo núm. 171). Los elementos representados en el mapa corresponden a símbolos cartográficos de referencia y no a la escala real de los elementos existentes en el territorio. La ubicación representada es de carácter referencial y no necesariamente corresponde al trazo definitivo del proyecto.

⁸ Fuente: Secretaría de Agua y Medio Ambiente, 2025.

⁹ COBIOCOM. Corredor Biocultural Centro Occidente de México. Fuente: Secretaría de Agua y Medio Ambiente, 2025.

¹⁰ Jerarquía de los centros de población en el Sistema Urbano Rural del Estado de Guanajuato, Iplaneg, 2026.

¹¹ Número de localidades existentes en cada Unidad de Gestión Ambiental y Territorial UGAT con información de Censo de Población y Vivienda, INEGI, 2020. Iplaneg 2026.

¹² Número de localidades existentes en cada Unidad de Gestión Ambiental y Territorial UGAT con información de Censo de Población y Vivienda, INEGI, 2020. Iplaneg 2026.

UGAT488

Grupo de UGAT

2.Protección de zonas de alto valor para la recarga de acuíferos

Política ambiental: Protección

Región: IV.- Sur

Subregión: VIII.- Agave Azul

Municipio(s): Pénjamo

Superficie¹: 4.7 km²

Densidad de población³: 0.0 hab/km²

Población total²: 0 habitantes

Pendiente promedio⁴: 14.0°

Sistema Urbano Rural

C. Serv. Rurales

C. Serv. Urbanos

C. Art. del Sis.

C. Art. Reg.

C. Art. Metrop.

Ciudad Central

Carretera Federal

Carretera Estatal

Limites Municipales

Limite Estatal

Uso de Suelo y Vegetación

• AGRH. Agricultura de Riego y Humedad

• AGR T. Agricultura de Temporal

• AH. Asentamientos Humanos

• BC. Bosque Conservado

• BP. Bosque Perturbado

• CA. Cuerpo de Agua

• MC. Matorral Conservado

• MP. Matorral Perturbado

• PI. Pastizal Inducido

• PN. Pastizal Natural

• SBCC. Selva Baja Caducifolia Conservada

• SBCP. Selva Baja Caducifolia Perturbada

• SVEG. Zona Sin Vegetación Apparente

• Otros⁶. Otros Tipos de Vegetación

Porcentaje de cobertura COBIOCOM⁹: 0.0%

Áreas Prioritarias para el Mantenimiento de Bienes y Servicios Ambientales (APMSA): 99.0%

Política territorial: Relevancia estratégica territorial

Ubicación

Cobertura de uso de suelo y vegetación⁵

Delimitación de UGAT⁷

Potencial de recarga⁸

MC

AGR_R_H

Alta

Media

ZCH

Baja: 0.0%

Media: 3.3%

Alta: 96.4%

Zona de conservación hidrológica (ZCH): 0.0%

Cuerpo de agua: 0.0%

MODELO

Lineamiento - Meta	L2 Preservar la integridad estructural de la UGAT manteniendo la cobertura vegetal y la estabilidad del suelo y fomentar la implementación de técnicas de manejo que promuevan la recarga de acuíferos a mediano y largo plazo, con la finalidad de salvaguardar la relevancia hidrogeológica que tiene la UGAT.
--------------------	--

Sectores del Desarrollo				
Afinidad sectorial	Rectores	Coadyuvantes	Asociados	De interés
	Conservación	Turismo	Forestal y asentamientos humanos	Infraestructura
Actividades sectoriales compatibles	Forestal no maderable, Conservación, Turismo alternativo, Asentamientos humanos rurales, Infraestructura puntual, Infraestructura lineal, Infraestructura de área			
Actividades sectoriales incompatibles	Acuicultura, Agricultura de temporal, Agricultura de riego, Ganadería extensiva, Ganadería intensiva, Forestal maderable, Turismo convencional, Asentamientos humanos urbanos, Industria ligera, Industria mediana, Industria pesada,Energía eólica, Energía solar, Minería no metálica de baja disponibilidad, Minería no metálica de alta disponibilidad, Minería metálica			
Criterios de regulación ecológica	FNM50_01; FNM50_02; FNM50_03; FNM50_04; FNM50_05; FNM50_06; FNM50_07;CON50_01; CON50_02; CON50_03; CON50_04; CON50_05; CON50_06; CON50_07; CON50_8; CON50_9; CON50_10; CON50_11;RIP50_02; RIP50_03; RIP50_04;TAL50_01; TAL50_02; TAL50_03; TAL50_04; TAL50_05; TAL50_07; TAL50_10; TAL50_11; TAL50_12; TAL50_15; TAL50_16;AHR50_10;IF50_01; IF50_02; IF50_03; IF50_04; IF50_05;IFP50_01; IFP50_02; IFP50_03;IFL50_01; IFL50_02; IFL50_03; IFL50_04; IFL50_05; IFL50_06; IFL50_07; IFL50_08;IFA50_01; IFA50_02;PAT50_03			
Estrategias ambientales y territoriales	E-05, E-06, E-07, E-10, E-16, E-21, E-24, E-27, E-32, E-36, E-37, E-38, E-39, E-46, E-47, E-48 y E-49			

Sistema Urbano Rural ¹⁰					Pueblos y comunidades indígenas:
Clasificación:	Localidades con población de 2,500 a 4,999 habitantes ¹¹	No. Pob.	0 0	Nombre de las localidades: Sin localidad	
No aplica	Localidades con población de 5,000 habitantes y más ¹²	No. Pob.	0 0	No hay presencia	

¹ Superficie calculada en kilómetros cuadrados por cada Unidad de Gestión Ambiental y Territorial UGAT, Iplaneg 2026.

² Población total calculada para cada Unidad de Gestión Ambiental y Territorial UGAT con información de Censo de Población y Vivienda, INEGI, 2020. Iplaneg 2026.

³ Densidad poblacional calculada para cada Unidad de Gestión Ambiental y Territorial UGAT con información de Censo de Población y Vivienda, INEGI, 2020. Iplaneg 2026.

⁴ Fuente: Calculada con el Continuo de Elevaciones Mexicano y Modelos Digitales de Elevación (15 m, versión 4.0), del INEGI, 2013.

⁵ Actualización de la cobertura de uso de suelo y vegetación al año 2024.

⁶ Incluye los tipos de vegetación: vegetación acuática y subacuática, otros tipos de vegetación, matorral xerófilo y bosque espinoso.

⁷ Trazo del Camino Real de Tierra Adentro y sitios con valor patrimonial: Información de la SECTURI y de la declaratoria publicada en el POEG (núm. 131, segunda parte, 01 de julio de 2024; Decreto Gubernativo núm. 171). Los elementos representados en el mapa corresponden a símbolos cartográficos de referencia y no a la escala real de los elementos existentes en el territorio. La ubicación representada es de carácter referencial y no necesariamente corresponde al trazo definitivo del proyecto.

⁸ Fuente: Secretaría de Agua y Medio Ambiente, 2025.

⁹ COBIOCOM. Corredor Biocultural Centro Occidente de México. Fuente: Secretaría de Agua y Medio Ambiente, 2025.

¹⁰ Jerarquía de los centros de población en el Sistema Urbano Rural del Estado de Guanajuato, Iplaneg, 2026.

¹¹ Número de localidades existentes en cada Unidad de Gestión Ambiental y Territorial UGAT con información de Censo de Población y Vivienda, INEGI, 2020. Iplaneg 2026.

¹² Número de localidades existentes en cada Unidad de Gestión Ambiental y Territorial UGAT con información de Censo de Población y Vivienda, INEGI, 2020. Iplaneg 2026.

Política ambiental:

Preservación

Política territorial:

Relevancia estratégica territorial

Región:

IV.- Sur

Subregión:

X.- Sierra de los Agustinos

Municipio(s):

Coroneo

Superficie¹:

2.5 km²

Densidad de población³:

0.0 hab/km²

Población total²:

0 habitantes

Pendiente promedio⁴:

11.1°

Sistema Urbano Rural

C. Serv. Rurales

C. Serv. Urbanos

C. Art. del Sis.

C. Art. Reg.

C. Art. Metrop.

Ciudad Central

Carretera Federal

Carretera Estatal

Limites Municipales

Limite Estatal

Uso de Suelo y Vegetación

• AGRH. Agricultura de Riego y Humedad

• AGR T. Agricultura de Temporal

• AH. Asentamientos Humanos

• BC. Bosque Conservado

• BP. Bosque Perturbado

• CA. Cuerpo de Agua

• MC. Matorral Conservado

• MP. Matorral Perturbado

• PI. Pastizal Inducido

• PN. Pastizal Natural

• SBCC. Selva Baja Caducifolia Conservada

• SBCCP. Selva Baja Caducifolia Perturbada

• SVEG. Zona Sin Vegetación Aparente

• Otros⁶. Otros Tipos de Vegetación

Porcentaje de cobertura COBIOCOM⁹:

0.0%

Áreas Prioritarias para el Mantenimiento de Bienes y Servicios Ambientales (APMSA):

97.0%

Ubicación

Cobertura de uso de suelo y vegetación⁵

Delimitación de UGAT⁷

Potencial de recarga⁸

Baja: 0.0%

Media: 91.9%

Alta: 0.0%

Zona de conservación hidrológica (ZCH):

0.0%

Cuerpo de agua:

0.0%

MODELO

Lineamiento - Meta	L4 Conservar la biodiversidad y las funciones ecológicas de los ecosistemas; atendiendo especialmente la recuperación de zonas degradadas y el fomento de actividades productivas acordes a la vocación natural del territorio y sustentadas en programas y prácticas de manejo sostenible. Estas acciones deberán contribuir a la protección del capital natural, así como del patrimonio material e inmaterial de la zona.
--------------------	--

Sectores del Desarrollo				
Afinidad sectorial	Rectores	Coadyuvantes	Asociados	De interés
	Conservación	Turismo	Forestal y acuacultura	Infraestructura
Actividades sectoriales compatibles	Acuacultura, Forestal no maderable, Conservación, Turismo alternativo, Infraestructura puntual, Infraestructura lineal			
Actividades sectoriales incompatibles	Agricultura de temporal, Agricultura de riego, Ganadería extensiva, Ganadería intensiva, Forestal maderable, Turismo convencional, Asentamientos humanos rurales, Asentamientos humanos urbanos, Infraestructura de área, Industria ligera, Industria mediana, Industria pesada, Energía eólica, Energía solar, Minería no metálica de baja disponibilidad, Minería no metálica de alta disponibilidad, Minería metálica			
Criterios de regulación ecológica	ACU50_01; ACU50_02; ACU50_03; ACU50_04; ACU50_05; ACU50_06; ACU50_07; FNM50_01; FNM50_02; FNM50_03; FNM50_04; FNM50_05; FNM50_06; FNM50_07; CON50_01; CON50_02; CON50_03; CON50_04; CON50_05; CON50_06; CON50_07; CON50_8; CON50_9; CON50_10; CON50_11; TAL50_01; TAL50_02; TAL50_03; TAL50_04; TAL50_05; TAL50_07; TAL50_08; TAL50_09; TAL50_10; TAL50_11; TAL50_12; TAL50_13; TAL50_14; TAL50_15; TAL50_16; IF50_01; IF50_02; IF50_03; IF50_04; IF50_05; IFP50_01; IFP50_02; IFP50_03; IFL50_01; IFL50_02; IFL50_03; IFL50_04; IFL50_05; IFL50_06; IFL50_07; IFL50_08; PAT50_03; GEO50_01; GEO50_02; GEO50_03; GEO50_04; GEO50_05			
Estrategias ambientales y territoriales	E-05, E-06, E-07, E-11, E-16, E-24, E-27, E-32, E-33, E-36, E-37, E-38, E-39, E-40, E-46, E-47, E-48 y E-49			

Sistema Urbano Rural ¹⁰					Pueblos y comunidades indígenas:
Clasificación:	Localidades con población de 2,500 a 4,999 habitantes ¹¹	No. Pob.	0	Nombre de las localidades: Sin localidad	
No aplica	Localidades con población de 5,000 habitantes y más ¹²	No. Pob.	0	No hay presencia	

¹ Superficie calculada en kilómetros cuadrados por cada Unidad de Gestión Ambiental y Territorial UGAT, Iplaneg 2026.

² Población total calculada para cada Unidad de Gestión Ambiental y Territorial UGAT con información de Censo de Población y Vivienda, INEGI, 2020. Iplaneg 2026.

³ Densidad poblacional calculada para cada Unidad de Gestión Ambiental y Territorial UGAT con información de Censo de Población y Vivienda, INEGI, 2020. Iplaneg 2026.

⁴ Fuente: Calculada con el Continuo de Elevaciones Mexicano y Modelos Digitales de Elevación (15 m, versión 4.0), del INEGI, 2013.

⁵ Actualización de la cobertura de uso de suelo y vegetación al año 2024.

⁶ Incluye los tipos de vegetación: vegetación acuática y subacuática, otros tipos de vegetación, matorral xerófilo y bosque espinoso.

⁷ Trazo del Camino Real de Tierra Adentro y sitios con valor patrimonial: Información de la SECTURI y de la declaratoria publicada en el POEG (núm. 131, segunda parte, 01 de julio de 2024; Decreto Gubernativo núm. 171). Los elementos representados en el mapa corresponden a símbolos cartográficos de referencia y no a la escala real de los elementos existentes en el territorio. La ubicación representada es de carácter referencial y no necesariamente corresponde al trazo definitivo del proyecto.

⁸ Fuente: Secretaría de Agua y Medio Ambiente, 2025.

⁹ COBIOCOM. Corredor Biocultural Centro Occidente de México. Fuente: Secretaría de Agua y Medio Ambiente, 2025.

¹⁰ Jerarquía de los centros de población en el Sistema Urbano Rural del Estado de Guanajuato, Iplaneg, 2026.

¹¹ Número de localidades existentes en cada Unidad de Gestión Ambiental y Territorial UGAT con información de Censo de Población y Vivienda, INEGI, 2020. Iplaneg 2026.

¹² Número de localidades existentes en cada Unidad de Gestión Ambiental y Territorial UGAT con información de Censo de Población y Vivienda, INEGI, 2020. Iplaneg 2026.

Política ambiental:

Aprovechamiento sustentable

Política territorial:

Ordenamiento del desarrollo urbano

Región:

IV.- Sur

Subregión:

IX.- Lacustre

Municipio(s):

Salvatierra

Superficie¹:

2.2 km²

Densidad de población³:

3,069.5 hab/km²

Población total²:

6,753 habitantes

Pendiente promedio⁴:

0.3°

Sistema Urbano Rural

C. Serv. Rurales

C. Serv. Urbanos

C. Art. del Sis.

C. Art. Reg.

C. Art. Metrop.

Ciudad Central

Carretera Federal

Carretera Estatal

Limites Municipales

Limite Estatal

Uso de Suelo y Vegetación

• AGRH. Agricultura de Riego y Humedad

• AGR T. Agricultura de Temporal

• AH. Asentamientos Humanos

• BC. Bosque Conservado

• BP. Bosque Perturbado

• CA. Cuerpo de Agua

• MC. Matorral Conservado

• MP. Matorral Perturbado

• PI. Pastizal Inducido

• PN. Pastizal Natural

• SBCC. Selva Baja Caducifolia Conservada

• SBGP. Selva Baja Caducifolia Perturbada

• SVEG. Zona Sin Vegetación Aparente

• Otros⁶. Otros Tipos de Vegetación

Porcentaje de cobertura COBIOCOM⁹:

0.0%

Áreas Prioritarias para el Mantenimiento de Bienes y Servicios Ambientales (APMSA):

0.0%

Ubicación

Cobertura de uso de suelo y vegetación⁵

Delimitación de UGAT⁷

Potencial de recarga⁸

Baja: 0.0%

Media: 0.0%

Alta: 100.0%

Zona de conservación hidrológica (ZCH):

0.0%

Cuerpo de agua:

0.0%

MODELO

Lineamiento - Meta	L14 Consolidar la planeación, regulación, gestión y desarrollo ordenado del centro de población y sus zonas de crecimiento considerando para ello los principios de política pública establecidos en la materia así como su vinculación funcional con el Sistema Estatal Territorial, conduciéndose en apego a la normatividad vigente en materia ambiental y territorial para los asentamientos humanos, por lo que se estará sujeto a los criterios y acciones de desarrollo urbano que sean determinadas en la planeación municipal.
--------------------	---

Sectores del Desarrollo				
Afinidad sectorial	Rectores	Coadyuvantes	Asociados	De interés
	Asentamiento humano	Turismo	Infraestructura	Industrial y energético
Actividades sectoriales compatibles	Turismo convencional, Asentamientos humanos urbanos, Infraestructura puntual, Infraestructura lineal, Infraestructura de área, Industria ligera, Industria mediana, Energía solar			
Actividades sectoriales incompatibles	Acuicultura, Agricultura de temporal, Agricultura de riego, Ganadería extensiva, Ganadería intensiva, Forestal maderable, Forestal no maderable, Conservación, Turismo alternativo, Asentamientos humanos rurales, Industria pesada,Energía eólica, Minería no metálica de baja disponibilidad, Minería no metálica de alta disponibilidad, Minería metálica			
Criterios de regulación ecológica	RES50_04;TUR50_01;TUR50_02; TUR50_03; TUR50_04; TUR50_05; TUR50_06; TUR50_07;AHU50_01; AHU50_02; AHU50_03; AHU50_04; AHU50_05;AHU50_06;AHU50_07;AHU50_08;AHU50_09;IF50_01; IF50_02; IF50_03; IF50_04; IF50_05;IFP50_01; IFP50_02; IFP50_03;IFL50_01; IFL50_02; IFL50_03; IFL50_04; IFL50_05; IFL50_06; IFL50_07; IFL50_08;IFA50_01; IFA50_02;IN50_01; IN50_02; IN50_03; IN50_04; IN50_05; IN50_06; IN50_07; IN50_08; IN50_09; IN50_10; IN50_11; IN50_12; IN50_13; IN50_14; IN50_15; IN50_16; IN50_17; IN50_18;INL50_01; INL50_02;INM50_01; INM50_02;SOL50_01; SOL50_02; SOL50_03; SOL50_04; SOL50_05;PAT50_01; PAT50_02; PAT50_03;PAT50_04			
Estrategias ambientales y territoriales	E-01, E-02, E-04, E-07, E-08, E-09, E-10, E-12, E-14, E-15, E-16, E-17, E-18, E-19, E-22, E-23, E-24, E-25, E-26, E-27, E-28, E-29, E-30, E-31, E-32, E-33, E-34, E-35, E-36, E-37, E-38, E-39, E-41, E-44, E-46, E-47, E-48 y E-49			

Sistema Urbano Rural ¹⁰					Pueblos y comunidades indígenas:
Clasificación:	Localidades con población de 2,500 a 4,999 habitantes ¹¹	No.	0	Nombre de las localidades:	
Centro Articulador del Sistema	Localidades con población de 5,000 habitantes y más ¹²	Pob.	0	No hay presencia	
		No.	1		Nombre de las localidades:
				San Nicolás de los Agustinos	

¹ Superficie calculada en kilómetros cuadrados por cada Unidad de Gestión Ambiental y Territorial UGAT, Iplaneg 2026.

² Población total calculada para cada Unidad de Gestión Ambiental y Territorial UGAT con información de Censo de Población y Vivienda, INEGI, 2020. Iplaneg 2026.

³ Densidad poblacional calculada para cada Unidad de Gestión Ambiental y Territorial UGAT con información de Censo de Población y Vivienda, INEGI, 2020. Iplaneg 2026.

⁴ Fuente: Calculada con el Continuo de Elevaciones Mexicano y Modelos Digitales de Elevación (15 m, versión 4.0), del INEGI, 2013.

⁵ Actualización de la cobertura de uso de suelo y vegetación al año 2024.

⁶ Incluye los tipos de vegetación: vegetación acuática y subacuática, otros tipos de vegetación, matorral xerófilo y bosque espinoso.

⁷ Trazo del Camino Real de Tierra Adentro y sitios con valor patrimonial: Información de la SECTURI y de la declaratoria publicada en el POEG (núm. 131, segunda parte, 01 de julio de 2024; Decreto Gubernativo núm. 171). Los elementos representados en el mapa corresponden a símbolos cartográficos de referencia y no a la escala real de los elementos existentes en el territorio. La ubicación representada es de carácter referencial y no necesariamente corresponde al trazo definitivo del proyecto.

⁸ Fuente: Secretaría de Agua y Medio Ambiente, 2025.

⁹ COBIOCOM. Corredor Biocultural Centro Occidente de México. Fuente: Secretaría de Agua y Medio Ambiente, 2025.

¹⁰ Jerarquía de los centros de población en el Sistema Urbano Rural del Estado de Guanajuato, Iplaneg, 2026.

¹¹ Número de localidades existentes en cada Unidad de Gestión Ambiental y Territorial UGAT con información de Censo de Población y Vivienda, INEGI, 2020. Iplaneg 2026.

¹² Número de localidades existentes en cada Unidad de Gestión Ambiental y Territorial UGAT con información de Censo de Población y Vivienda, INEGI, 2020. Iplaneg 2026.

UGAT491

Grupo de UGAT

11. Aprovechamiento agropecuario de agricultura mixta de riego y temporal con asentamientos rurales

Política ambiental: Aprovechamiento sustentable

Política territorial: Fortalecimiento territorial

Región:

IV.- Sur

Subregión:

IX.- Lacustre

Municipio(s): Uriangato, Yuriria

Superficie¹: 68.3 km²

Densidad de población³: 46.2 hab/km²

Población total²: 3,157 habitantes

Pendiente promedio⁴: 1.2°

Sistema Urbano Rural

C. Serv. Rurales

C. Serv. Urbanos

C. Art. del Sis.

C. Art. Reg.

C. Art. Metrop.

Ciudad Central

Carretera Federal

Carretera Estatal

Limites Municipales

Limite Estatal

Uso de Suelo y Vegetación

• AGRH. Agricultura de Riego y Humedad

• AGR T. Agricultura de Temporal

• AH. Asentamientos Humanos

• BC. Bosque Conservado

• BP. Bosque Perturbado

• CA. Cuerpo de Agua

• MC. Matorral Conservado

• MP. Matorral Perturbado

• PI. Pastizal Inducido

• PN. Pastizal Natural

• SBCC. Selva Baja Caducifolia Conservada

• SBCE. Selva Baja Caducifolia Perturbada

• SVEG. Zona Sin Vegetación Aparente

• Otros⁶. Otros Tipos de Vegetación

Porcentaje de cobertura COBIOCOM⁹: 9.0%

Áreas Prioritarias para el Mantenimiento de Bienes y Servicios Ambientales (APMSA): 6.0%

Ubicación

Cobertura de uso de suelo y vegetación⁵

Delimitación de UGAT⁷

Potencial de recarga⁸

Baja: 0.0%

Media: 88.5%

Alta: 10.4%

Zona de conservación hidrológica (ZCH): 1.2%

Cuerpo de agua: 0.0%

MODELO

Lineamiento - Meta	L11 Preservar el valor agroecológico de la UGAT y mejorar el aprovechamiento sustentable de las zonas de desarrollo rural, potencializando el desarrollo del sector agroindustrial e impulsando la implementación de medidas productivas eficientes en el uso y reúso del agua; la aplicación responsable de fertilizantes, agroquímicos y otras prácticas que mejoren las condiciones del suelo y la capacidad de los cultivos para afrontar el cambio climático, así como la gestión del suelo para regular el crecimiento ordenado de los asentamientos.
--------------------	---

Sectores del Desarrollo				
Afinidad sectorial	Rectores	Coadyuvantes	Asociados	De interés
	Agrícola	Pecuario	Infraestructura y asentamientos humanos	Energético, industrial, acuacultura y turismo
Actividades sectoriales compatibles	Acuacultura, Agricultura de temporal, Agricultura de riego, Ganadería extensiva, Ganadería intensiva, Turismo alternativo, Asentamientos humanos rurales, Infraestructura puntual, Infraestructura lineal, Infraestructura de área,Energía eólica, Energía solar			
Actividades sectoriales incompatibles	Forestal maderable, Forestal no maderable, Conservación, Turismo convencional, Asentamientos humanos urbanos, Industria ligera, Industria mediana, Industria pesada, Minería no metálica de baja disponibilidad,Minería no metálica de alta disponibilidad, Minería metálica			
Criterios de regulación ecológica	ACU50_01; ACU50_02; ACU50_03; ACU50_04; ACU50_05; ACU50_06;AG50_03; AG50_04; AG50_05; AG50_06; AG50_07; AG50_08; AG50_09; AG50_10; AG50_11;AGT50_01; AGT50_02; AGT50_03; AGT50_04;AGR50_01; AGR50_02; AGR50_03; AGR50_04; AGR50_05; AGR50_06; AGR50_07; AGR50_08; AGR50_09; AGR50_10; AGR50_11;AGI50_01; AGI50_02; AGI50_03; AGI50_04; AGI50_05; AGI50_06; AGI50_07; AGI50_08; AGI50_09; AGI50_10; AGI50_11; AGI50_12; AGI50_13; AGI50_14; AGI50_15;GEX50_02; GEX50_03; GEX50_04;GEX50_06; GEX50_07;GIN50_01; GIN50_02; GIN50_03; GIN50_04; GIN50_05; GIN50_06; GIN50_07;RIP50_02; RIP50_03; RIP50_04;TAL50_01; TAL50_04; TAL50_06; TAL50_07; TAL50_11; TAL50_12; TAL50_13; TAL50_14; TAL50_16;AHR50_01; AHR50_02; AHR50_03 AHR50_04; AHR50_05; AHR50_06; AHR50_07; AHR50_08; AHR50_09; AHR50_11;IF50_01; IF50_02; IF50_03; IF50_04; IF50_05;IFP50_01; IFP50_02; IFP50_03;IFL50_01; IFL50_02; IFL50_03; IFL50_04; IFL50_05; IFL50_06; IFL50_07; IFL50_08;IFA50_01; IFA50_02;EOL50_01; EOL50_02; EOL50_03; EOL50_04; EOL50_05;SOL50_01; SOL50_02; SOL50_03; SOL50_04; SOL50_05;PAT50_03			
Estrategias ambientales y territoriales	E-01, E-04, E-06, E-07, E-10, E-11, E-13, E-14, E-16, E-17, E-18, E-21, E-22, E-26, E-27, E-28, E-29, E-30, E-31, E-32, E-33, E-34, E-35, E-36, E-37, E-38, E-39, E-40, E-41, E-44, E-46, E-47, E-48 y E-49			

Sistema Urbano Rural ¹⁰					Pueblos y comunidades indígenas:
Clasificación:	Localidades con población de 2,500 a 4,999 habitantes ¹¹	No.	0	Nombre de las localidades: Sin localidad	
		Pob.	0		
No aplica	Localidades con población de 5,000 habitantes y más ¹²	No.	0	Nombre de las localidades: Sin localidad	No hay presencia
		Pob.	0		

¹ Superficie calculada en kilómetros cuadrados por cada Unidad de Gestión Ambiental y Territorial UGAT, Iplaneg 2026.

² Población total calculada para cada Unidad de Gestión Ambiental y Territorial UGAT con información de Censo de Población y Vivienda, INEGI, 2020. Iplaneg 2026.

³ Densidad poblacional calculada para cada Unidad de Gestión Ambiental y Territorial UGAT con información de Censo de Población y Vivienda, INEGI, 2020. Iplaneg 2026.

⁴ Fuente: Calculada con el Continuo de Elevaciones Mexicano y Modelos Digitales de Elevación (15 m, versión 4.0), del INEGI, 2013.

⁵ Actualización de la cobertura de uso de suelo y vegetación al año 2024.

⁶ Incluye los tipos de vegetación: vegetación acuática y subacuática, otros tipos de vegetación, matorral xerófilo y bosque espinoso.

⁷ Trazo del Camino Real de Tierra Adentro y sitios con valor patrimonial: Información de la SECTURI y de la declaratoria publicada en el POEG (núm. 131, segunda parte, 01 de julio de 2024; Decreto Gubernativo núm. 171).

Los elementos representados en el mapa corresponden a símbolos cartográficos de referencia y no a la escala real de los elementos existentes en el territorio. La ubicación representada es de carácter referencial y no necesariamente corresponde al trazo definitivo del proyecto.

⁸ Fuente: Secretaría de Agua y Medio Ambiente, 2025.

⁹ COBIOCOM. Corredor Biocultural Centro Occidente de México. Fuente: Secretaría de Agua y Medio Ambiente, 2025.

¹⁰ Jerarquía de los centros de población en el Sistema Urbano Rural del Estado de Guanajuato, Iplaneg, 2026.

¹¹ Número de localidades existentes en cada Unidad de Gestión Ambiental y Territorial UGAT con información de Censo de Población y Vivienda, INEGI, 2020. Iplaneg 2026.

¹² Número de localidades existentes en cada Unidad de Gestión Ambiental y Territorial UGAT con información de Censo de Población y Vivienda, INEGI, 2020. Iplaneg 2026.

UGAT492

Grupo de UGAT

14. Aprovechamiento para asentamiento humano urbano

Política ambiental:

Aprovechamiento sustentable

Política territorial:

Ordenamiento del desarrollo urbano

Región:

IV.- Sur

Subregión:

IX.- Lacustre

Municipio(s):

Salvatierra

Superficie¹:

21.2 km²

Densidad de población³:

1,694.4 hab/km²

Población total²:

35,921 habitantes

Pendiente promedio⁴:

4.5°

Sistema Urbano Rural

C. Serv. Rurales

C. Serv. Urbanos

C. Art. del Sis.

C. Art. Reg.

C. Art. Metrop.

Ciudad Central

Carretera Federal

Carretera Estatal

Limites Municipales

Limite Estatal

Uso de Suelo y Vegetación

• AGRH. Agricultura de Riego y Humedad

• AGR T. Agricultura de Temporal

• AH. Asentamientos Humanos

• BC. Bosque Conservado

• BP. Bosque Perturbado

• CA. Cuerpo de Agua

• MC. Matorral Conservado

• MP. Matorral Perturbado

• PI. Pastizal Inducido

• PN. Pastizal Natural

• SBCC. Selva Baja Caducifolia Conservada

• SBCCP. Selva Baja Caducifolia Perturbada

• SVEG. Zona Sin Vegetación Aparente

• Otros⁶. Otros Tipos de Vegetación

Porcentaje de cobertura COBIOCOM⁹:

0.0%

Áreas Prioritarias para el Mantenimiento de Bienes y Servicios Ambientales (APMSA):

10.0%

Ubicación

Cobertura de uso de suelo y vegetación⁵

Delimitación de UGAT⁷

Potencial de recarga⁸

Baja: 20.8%

Media: 5.2%

Alta: 16.5%

Zona de conservación hidrológica (ZCH): 57.6%

Cuerpo de agua: 0.0%

MODELO

Lineamiento - Meta	L14 Consolidar la planeación, regulación, gestión y desarrollo ordenado del centro de población y sus zonas de crecimiento considerando para ello los principios de política pública establecidos en la materia así como su vinculación funcional con el Sistema Estatal Territorial, conduciéndose en apego a la normatividad vigente en materia ambiental y territorial para los asentamientos humanos, por lo que se estará sujeto a los criterios y acciones de desarrollo urbano que sean determinadas en la planeación municipal.
--------------------	---

Sectores del Desarrollo				
Afinidad sectorial	Rectores	Coadyuvantes	Asociados	De interés
	Asentamiento humano	Turismo	Infraestructura	Industrial y energético
Actividades sectoriales compatibles	Turismo convencional, Asentamientos humanos rurales, Asentamientos humanos urbanos, Infraestructura puntual, Infraestructura lineal, Infraestructura de área, Industria ligera, Industria mediana, Energía solar,Minería no metálica de alta disponibilidad			
Actividades sectoriales incompatibles	Acuicultura, Agricultura de temporal, Agricultura de riego, Ganadería extensiva, Ganadería intensiva, Forestal maderable, Forestal no maderable, Conservación, Turismo alternativo, Industria pesada, Energía eólica,Minería no metálica de baja disponibilidad, Minería metálica			
Criterios de regulación ecológica	RIP50_01; RIP50_02; RIP50_03; RIP50_04; RIP50_05; RIP50_06; RIP50_07; RIP50_08; RIP50_09;RESS0_04;TUR50_01;TUR50_02; TUR50_03; TUR50_04; TUR50_05; TUR50_06; TUR50_07;AHR50_01; AHR50_02; AHR50_03 AHR50_04; AHR50_05; AHR50_06; AHR50_07; AHR50_08; AHR50_09; AHR50_11;AHU50_01; AHU50_02; AHU50_03; AHU50_04; AHU50_05; AHU50_06; AHU50_07; AHU50_08; AHU50_09;IF50_01; IF50_02; IF50_03; IF50_04; IF50_05;IFP50_01; IFP50_02; IFP50_03;IFL50_01; IFL50_02; IFL50_03; IFL50_04; IFL50_05; IFL50_06; IFL50_07; IFL50_08;IFA50_01; IFA50_02;IN50_01; IN50_02; IN50_03; IN50_04; IN50_05; IN50_06; IN50_07; IN50_08; IN50_09; IN50_10; IN50_11; IN50_12; IN50_13; IN50_14; IN50_15; IN50_16; IN50_17; IN50_18;INL50_01; INL50_02;INM50_01; INM50_02;SOL50_01; SOL50_02;SOL50_03; SOL50_04; SOL50_05;MNM50A_01; MNMA50_02; MNMA50_07;PAT50_01; PAT50_02; PAT50_03;PAT50_04			
Estrategias ambientales y territoriales	E-01, E-02, E-04, E-07, E-08, E-09, E-10, E-11, E-12, E-14, E-15, E-16, E-17, E-18, E-19, E-21, E-22, E-23, E-24, E-25, E-26, E-27, E-28, E-29, E-30, E-31, E-32, E-33, E-34, E-35, E-36, E-37, E-38, E-39, E-41, E-43, E-44, E-45, E-46, E-47, E-48 y E-49			

Sistema Urbano Rural ¹⁰					Pueblos y comunidades indígenas:
Clasificación:	Localidades con población de 2,500 a 4,999 habitantes ¹¹	No. Pob.	0 0	Nombre de las localidades:	
Centro Articulador Regional	Localidades con población de 5,000 habitantes y más ¹²	No. Pob.	1 35,401	Nombre de las localidades:	No hay presencia

¹ Superficie calculada en kilómetros cuadrados por cada Unidad de Gestión Ambiental y Territorial UGAT, Iplaneg 2026.

² Población total calculada para cada Unidad de Gestión Ambiental y Territorial UGAT con información de Censo de Población y Vivienda, INEGI, 2020. Iplaneg 2026.

³ Densidad poblacional calculada para cada Unidad de Gestión Ambiental y Territorial UGAT con información de Censo de Población y Vivienda, INEGI, 2020. Iplaneg 2026.

⁴ Fuente: Calculada con el Continuo de Elevaciones Mexicano y Modelos Digitales de Elevación (15 m, versión 4.0), del INEGI, 2013.

⁵ Actualización de la cobertura de uso de suelo y vegetación al año 2024.

⁶ Incluye los tipos de vegetación: vegetación acuática y subacuática, otros tipos de vegetación, matorral xerófilo y bosque espinoso.

⁷ Trazo del Camino Real de Tierra Adentro y sitios con valor patrimonial: Información de la SECTURI y de la declaratoria publicada en el POEG (núm. 131, segunda parte, 01 de julio de 2024; Decreto Gubernativo núm. 171). Los elementos representados en el mapa corresponden a símbolos cartográficos de referencia y no a la escala real de los elementos existentes en el territorio. La ubicación representada es de carácter referencial y no necesariamente corresponde al trazo definitivo del proyecto.

⁸ Fuente: Secretaría de Agua y Medio Ambiente, 2025.

⁹ COBIOCOM. Corredor Biocultural Centro Occidente de México. Fuente: Secretaría de Agua y Medio Ambiente, 2025.

¹⁰ Jerarquía de los centros de población en el Sistema Urbano Rural del Estado de Guanajuato, Iplaneg, 2026.

¹¹ Número de localidades existentes en cada Unidad de Gestión Ambiental y Territorial UGAT con información de Censo de Población y Vivienda, INEGI, 2020. Iplaneg 2026.

¹² Número de localidades existentes en cada Unidad de Gestión Ambiental y Territorial UGAT con información de Censo de Población y Vivienda, INEGI, 2020. Iplaneg 2026.

Política ambiental: Preservación

Región:

Subregión:

Municipio(s):

Jerécuaro

Superficie¹:
10.0 km²

Densidad de población³:
0.0 hab/km²

Población total²:
0 habitantes

Pendiente promedio⁴:
11.9°

Sistema Urbano Rural

C. Serv. Rurales

C. Serv. Urbanos

C. Art. del Sis.

C. Art. Reg.

C. Art. Metrop.

Ciudad Central

Carretera Federal

Carretera Estatal

Limites Municipales

Limite Estatal

Uso de Suelo y Vegetación

• AGRH. Agricultura de Riego y Humedad

• AGR T. Agricultura de Temporal

• AH. Asentamientos Humanos

• BC. Bosque Conservado

• BP. Bosque Perturbado

• CA. Cuerpo de Agua

• MC. Matorral Conservado

• MP. Matorral Perturbado

• PI. Pastizal Inducido

• PN. Pastizal Natural

• SBCC. Selva Baja Caducifolia Conservada

• SBCCP. Selva Baja Caducifolia Perturbada

• SVEG. Zona Sin Vegetación Apparente

• Otros⁶. Otros Tipos de Vegetación

Porcentaje de cobertura COBIOCOM⁹:

33.5%

Áreas Prioritarias para el Mantenimiento de Bienes y Servicios Ambientales (APMSA):

86.0%

Política territorial: Relevancia estratégica territorial

Ubicación

Cobertura de uso de suelo y vegetación⁵

Delimitación de UGAT⁷

Potencial de recarga⁸

MODELO

Lineamiento - Meta

L4 Conservar la biodiversidad y las funciones ecológicas de los ecosistemas; atendiendo especialmente la recuperación de zonas degradadas y el fomento de actividades productivas acordes a la vocación natural del territorio y sustentadas en programas y prácticas de manejo sostenible. Estas acciones deberán contribuir a la protección del capital natural, así como del patrimonio material e inmaterial de la zona.

Sectores del Desarrollo

Afinidad sectorial	Rectores	Coadyuvantes	Asociados	De interés
	Conservación	Turismo	Forestal	Infraestructura

Actividades sectoriales compatibles

Forestal maderable, Forestal no maderable, Conservación, Turismo alternativo, Infraestructura puntual, Infraestructura lineal

Actividades sectoriales incompatibles

Acuacultura, Agricultura de temporal, Agricultura de riego, Ganadería extensiva, Ganadería intensiva, Turismo convencional, Asentamientos humanos rurales, Asentamientos humanos urbanos, Infraestructura de área, Industria ligera, Industria mediana, Industria pesada, Energía eólica, Energía solar, Minería no metálica de baja disponibilidad, Minería no metálica de alta disponibilidad, Minería metálica

Criterios de regulación ecológica

FOM50_01; FOM50_02; FOM50_03; FOM50_04; FOM50_05; FOM50_06; FOM50_07; FOM50_08; FOM50_09; FOM50_10; FOM50_11; FOM50_12; FOM50_13; FOM50_14; FOM50_15; FOM50_16; FOM50_17; FOM50_18; FOM50_19;FNM50_01; FNM50_02; FNM50_03; FNM50_04; FNM50_05; FNM50_06; FNM50_07;CON50_01; CON50_02; CON50_03; CON50_04; CON50_05; CON50_06; CON50_07; CON50_8; CON50_9; CON50_10; CON50_11;TAL50_01; TAL50_02; TAL50_03; TAL50_04; TAL50_05; TAL50_07; TAL50_08; TAL50_09; TAL50_10; TAL50_11; TAL50_12; TAL50_13; TAL50_14; TAL50_15; TAL50_16;IF50_01; IF50_02; IF50_03; IF50_04; IF50_05;IFP50_01; IFP50_02; IFP50_03;IFL50_01; IFL50_02; IFL50_03; IFL50_04; IFL50_05; IFL50_06; IFL50_07; IFL50_08;PAT50_03;GEO50_01; GEO50_02; GEO50_03; GEO50_04; GEO50_05

Estrategias ambientales y territoriales

E-04, E-05, E-06, E-07, E-16, E-24, E-27, E-32, E-33, E-36, E-37, E-38, E-39, E-40, E-46, E-47, E-48 y E-49

Sistema Urbano Rural¹⁰

Clasificación:	Localidades con población de 2,500 a 4,999 habitantes ¹¹	No. Pob.	00	Nombre de las localidades:	Sin localidad	Pueblos y comunidades indígenas:
No aplica	Localidades con población de 5,000 habitantes y más ¹²	No. Pob.	00	Nombre de las localidades:	Sin localidad	
						No hay presencia

¹ Superficie calculada en kilómetros cuadrados por cada Unidad de Gestión Ambiental y Territorial UGAT, Iplaneg 2026.

² Población total calculada para cada Unidad de Gestión Ambiental y Territorial UGAT con información de Censo de Población y Vivienda, INEGI, 2020. Iplaneg 2026.

³ Densidad poblacional calculada para cada Unidad de Gestión Ambiental y Territorial UGAT con información de Censo de Población y Vivienda, INEGI, 2020. Iplaneg 2026.

⁴ Fuente: Calculada con el Continuo de Elevaciones Mexicano y Modelos Digitales de Elevación (15 m, versión 4.0), del INEGI, 2013.

⁵ Actualización de la cobertura de uso de suelo y vegetación al año 2024.

⁶ Incluye los tipos de vegetación: vegetación acuática y subacuática, otros tipos de vegetación, matorral xerófilo y bosque espinoso.

⁷ Trazo del Camino Real de Tierra Adentro y sitios con valor patrimonial: Información de la SECTURI y de la declaratoria publicada en el POEG (núm. 131, segunda parte, 01 de julio de 2024; Decreto Gubernativo núm. 171). Los elementos representados en el mapa corresponden a símbolos cartográficos de referencia y no a la escala real de los elementos existentes en el territorio. La ubicación representada es de carácter referencial y no necesariamente corresponde al trazo definitivo del proyecto.

⁸ Fuente: Secretaría de Agua y Medio Ambiente, 2025.

⁹ COBIOCOM. Corredor Biocultural Centro Occidente de México. Fuente: Secretaría de Agua y Medio Ambiente, 2025.

¹⁰ Jerarquía de los centros de población en el Sistema Urbano Rural del Estado de Guanajuato, Iplaneg, 2026.

¹¹ Número de localidades existentes en cada Unidad de Gestión Ambiental y Territorial UGAT con información de Censo de Población y Vivienda, INEGI, 2020. Iplaneg 2026.

¹² Número de localidades existentes en cada Unidad de Gestión Ambiental y Territorial UGAT con información de Censo de Población y Vivienda, INEGI, 2020. Iplaneg 2026.

UGAT494

Grupo de UGAT

8. Restauración ecológica de las funciones productivas

Política ambiental: Restauración ecológica

Región:

Subregión:

Municipio(s):

Superficie¹:

13.3 km²

Densidad de población³:

67.4 hab/km²

Población total²:

897 habitantes

Pendiente promedio⁴:

6.2°

Simbología

Sistema Urbano Rural

C. Serv. Rurales

C. Serv. Urbanos

C. Art. del Sis.

C. Art. Reg.

C. Art. Metrop.

Ciudad Central

Carretera Federal

Carretera Estatal

Limites Municipales

Limite Estatal

Uso de Suelo y Vegetación

• AGRH. Agricultura de Riego y Humedad

• AGR T. Agricultura de Temporal

• AH. Asentamientos Humanos

• BC. Bosque Conservado

• BP. Bosque Perturbado

• CA. Cuerpo de Agua

• MC. Matorral Conservado

• MP. Matorral Perturbado

• PI. Pastizal Inducido

• PN. Pastizal Natural

• SBCC. Selva Baja Caducifolia Conservada

• SBCP. Selva Baja Caducifolia Perturbada

• SVEG. Zona Sin Vegetación Aparente

• Otros⁶. Otros Tipos de Vegetación

Porcentaje de cobertura COBIOCOM⁹:

93.7%

Áreas Prioritarias para el Mantenimiento de Bienes y Servicios Ambientales (APMSA):

46.0%

Política territorial: Rehabilitación territorial

Ubicación

Cobertura de uso de suelo y vegetación⁵

Delimitación de UGAT⁷

Potencial de recarga⁸

Baja: 89.8%

Media: 0.0%

Alta: 0.0%

Zona de conservación hidrológica (ZCH): 4.1%

Cuerpo de agua: 0.0%

MODELO

Lineamiento - Meta	L8 Recuperar las funciones productivas de la UGAT a mediano plazo, implementando prácticas de manejo sustentables en los sectores con vocación territorial, que permitan controlar y revertir las condiciones de deterioro de suelos, agua y vegetación, potencializando su aprovechamiento y el mejoramiento de las localidades rurales.
--------------------	---

Sectores del Desarrollo				
Afinidad sectorial	Rectores	Coadyuvantes	Asociados	De interés
	Agrícola y pecuario	Turismo y conservación	Forestal y asentamientos humanos	Infraestructura, energético y forestal
Actividades sectoriales compatibles	Agricultura de temporal, Ganadería extensiva, Forestal maderable, Forestal no maderable, Conservación, Turismo alternativo, Asentamientos humanos rurales, Infraestructura puntual, Infraestructura lineal, Infraestructura de área,Energía eólica, Energía solar			
Actividades sectoriales incompatibles	Acuicultura, Agricultura de riego, Ganadería intensiva, Turismo convencional, Asentamientos humanos urbanos, Industria ligera, Industria mediana, Industria pesada, Minería no metálica de baja disponibilidad,Minería no metálica de alta disponibilidad, Minería metálica			

Criterios de regulación ecológica	AG50_01; AG50_02; AG50_03; AG50_04; AG50_05; AG50_06; AG50_07; AG50_08; AG50_09; AG50_10; AG50_11; AG50_12;AGT50_01; AGT50_02; AGT50_03; AGT50_04;GEX50_01; GEX50_02; GEX50_03; GEX50_04; GEX50_05; GEX50_06; GEX50_07;FOM50_01; FOM50_02; FOM50_03; FOM50_04; FOM50_05; FOM50_06; FOM50_07; FOM50_08; FOM50_09; FOM50_10; FOM50_11; FOM50_12; FOM50_13; FOM50_14; FOM50_15; FOM50_16; FOM50_17; FOM50_18; FOM50_19;FNM50_01; FNM50_02; FNM50_03; FNM50_04; FNM50_05; FNM50_06; FNM50_07;CON50_01; CON50_03; CON50_04; CON50_05; CON50_06; CON50_07; CON50_08; CON50_09; CON50_10; CON50_11;TAL50_01; TAL50_06; TAL50_07; TAL50_08; TAL50_09; TAL50_10; TAL50_11; TAL50_12; TAL50_13; TAL50_14; TAL50_15;AHR50_01; AHR50_02; AHR50_03 AHR50_04; AHR50_05; AHR50_06; AHR50_07; AHR50_08; AHR50_09; AHR50_10; AHR50_11;IF50_01; IF50_02; IF50_03; IF50_04; IF50_05;IFP50_01; IFP50_02; IFP50_03;IFL50_01; IFL50_02; IFL50_03; IFL50_04; IFL50_05; IFL50_06; IFL50_07; IFL50_08;IFA50_01; IFA50_02;EOL50_01; EOL50_02; EOL50_03; EOL50_04; EOL50_05;SOL50_01; SOL50_02; SOL50_03; SOL50_04; SOL50_05;PAT50_03
Estrategias ambientales y territoriales	E-04, E-05, E-06, E-07, E-09, E-18, E-19, E-21, E-28, E-29, E-30, E-31, E-32, E-33, E-34, E-36, E-37, E-38, E-39, E-40, E-44, E-46, E-47, E-48 y E-49

Sistema Urbano Rural ¹⁰					Pueblos y comunidades indígenas:
Clasificación:	Localidades con población de 2,500 a 4,999 habitantes ¹¹	No. Pob.	0 0	Nombre de las localidades:	
No aplica	Localidades con población de 5,000 habitantes y más ¹²	No. Pob.	0 0	Nombre de las localidades:	No hay presencia

¹ Superficie calculada en kilómetros cuadrados por cada Unidad de Gestión Ambiental y Territorial UGAT, Iplaneg 2026.

² Población total calculada para cada Unidad de Gestión Ambiental y Territorial UGAT con información de Censo de Población y Vivienda, INEGI, 2020. Iplaneg 2026.

³ Densidad poblacional calculada para cada Unidad de Gestión Ambiental y Territorial UGAT con información de Censo de Población y Vivienda, INEGI, 2020. Iplaneg 2026.

⁴ Fuente: Calculada con el Continuo de Elevaciones Mexicano y Modelos Digitales de Elevación (15 m, versión 4.0), del INEGI, 2013.

⁵ Actualización de la cobertura de uso de suelo y vegetación al año 2024.

⁶ Incluye los tipos de vegetación: vegetación acuática y subacuática, otros tipos de vegetación, matorral xerófilo y bosque espinoso.

⁷ Trazo del Camino Real de Tierra Adentro y sitios con valor patrimonial: Información de la SECTURI y de la declaratoria publicada en el POEG (núm. 131, segunda parte, 01 de julio de 2024; Decreto Gubernativo núm. 171).

Los elementos representados en el mapa corresponden a símbolos cartográficos de referencia y no a la escala real de los elementos existentes en el territorio. La ubicación representada es de carácter referencial y no necesariamente corresponde al trazo definitivo del proyecto.

⁸ Fuente: Secretaría de Agua y Medio Ambiente, 2025.

⁹ COBIOCOM. Corredor Biocultural Centro Occidente de México. Fuente: Secretaría de Agua y Medio Ambiente, 2025.

¹⁰ Jerarquía de los centros de población en el Sistema Urbano Rural del Estado de Guanajuato, Iplaneg, 2026.

¹¹ Número de localidades existentes en cada Unidad de Gestión Ambiental y Territorial UGAT con información de Censo de Población y Vivienda, INEGI, 2020. Iplaneg 2026.

¹² Número de localidades existentes en cada Unidad de Gestión Ambiental y Territorial UGAT con información de Censo de Población y Vivienda, INEGI, 2020. Iplaneg 2026.

Política ambiental: Restauración ecológica

Región:

Subregión:

Municipio(s):

Superficie¹:

34.7 km²

Densidad de población³:

4.1 hab/km²

Población total²:

144 habitantes

Pendiente promedio⁴:

8.2°

Simbología

Sistema Urbano Rural

C. Serv. Rurales

C. Serv. Urbanos

C. Art. del Sis.

C. Art. Reg.

C. Art. Metrop.

Ciudad Central

Carretera Federal

Carretera Estatal

Limites Municipales

Limite Estatal

Uso de Suelo y Vegetación

• AGRH. Agricultura de Riego y Humedad

• AGR T. Agricultura de Temporal

• AH. Asentamientos Humanos

• BC. Bosque Conservado

• BP. Bosque Perturbado

• CA. Cuerpo de Agua

• MC. Matorral Conservado

• MP. Matorral Perturbado

• PI. Pastizal Inducido

• PN. Pastizal Natural

• SBCC. Selva Baja Caducifolia Conservada

• SBCEP. Selva Baja Caducifolia Perturbada

• SVEG. Zona Sin Vegetación Aparente

• Otros⁶. Otros Tipos de Vegetación

Porcentaje de cobertura COBIOCOM⁹:

43.4%

Áreas Prioritarias para el Mantenimiento de Bienes y Servicios Ambientales (APMSA):

52.0%

Política territorial: Rehabilitación territorial

Ubicación

Cobertura de uso de suelo y vegetación⁵

Delimitación de UGAT⁷

Potencial de recarga⁸

MODELO

Lineamiento - Meta	L7 Restaurar la estructura y las funciones ecológicas de los ecosistemas dentro de la UGAT, mediante estrategias que reduzcan la degradación del suelo, la pérdida de cobertura vegetal, promoviendo la reconversión productiva, el manejo sostenible de actividades productivas y el mejoramiento de las localidades rurales.
--------------------	--

Sectores del Desarrollo					
Afinidad sectorial	Rectores		Coadyuvantes	Asociados	De interés
	Conservación		Turismo y forestal	Asentamientos humanos, agrícola y pecuario	Infraestructura, energético y minero
Actividades sectoriales compatibles	Agricultura de temporal, Ganadería extensiva, Forestal maderable, Forestal no maderable, Conservación, Turismo alternativo, Asentamientos humanos rurales, Infraestructura puntual, Infraestructura lineal, Energía solar,Minería no metálica de alta disponibilidad				
Actividades sectoriales incompatibles	Acuicultura, Agricultura de riego, Ganadería intensiva, Turismo convencional, Asentamientos humanos urbanos, Infraestructura de área, Industria ligera, Industria mediana, Industria pesada, Energía eólica,Minería no metálica de baja disponibilidad, Minería metálica				
Criterios de regulación ecológica	AG50_01; AG50_02; AG50_03; AG50_04; AG50_05; AG50_06; AG50_07; AG50_08; AG50_09; AG50_10; AG50_11; AG50_12;AGT50_01; AGT50_02; AGT50_03; AGT50_04;GEX50_01; GEX50_02; GEX50_03; GEX50_04; GEX50_05; GEX50_06; GEX50_07;FOM50_01; FOM50_02; FOM50_03; FOM50_04; FOM50_05; FOM50_06; FOM50_07; FOM50_08; FOM50_09; FOM50_10; FOM50_11; FOM50_12; FOM50_13; FOM50_14; FOM50_15; FOM50_16; FOM50_17; FOM50_18; FOM50_19;FNM50_01; FNM50_02; FNM50_03; FNM50_04; FNM50_05; FNM50_06; FNM50_07;CON50_01; CON50_03; CON50_04; CON50_05; CON50_06; CON50_07; CON50_08; CON50_09; CON50_10; CON50_11;TAL50_01; TAL50_03; TAL50_04; TAL50_05; TAL50_06; TAL50_07; TAL50_08; TAL50_09; TAL50_10; TAL50_11; TAL50_12; TAL50_13; TAL50_14; TAL50_15; TAL50_16;AHR50_01; AHR50_02; AHR50_03 AHR50_04; AHR50_05; AHR50_06; AHR50_07; AHR50_08; AHR50_09; AHR50_10; AHR50_11;IF50_01; IF50_02; IF50_03; IF50_04; IF50_05;IFP50_01; IFP50_02; IFP50_03;IFL50_01; IFL50_02; IFL50_03; IFL50_04; IFL50_05; IFL50_06; IFL50_07; IFL50_08;SOL50_01; SOL50_02; SOL50_03; SOL50_04; SOL50_05;MNMA50_01; MNMA50_02; MNMA50_03; MNMA50_04; MNMA50_05; MNMA50_06; MNMA50_08; MNMA50_09; MNMA50_10;PAT50_03;GEO50_01; GEO50_02; GEO50_03; GEO50_04; GEO50_05				
Estrategias ambientales y territoriales	E-04, E-05, E-06, E-07, E-09, E-10, E-11, E-16, E-18, E-21, E-24, E-27, E-28, E-29, E-30, E-31, E-32, E-33, E-34, E-36, E-37, E-38, E-39, E-40, E-43, E-46, E-47, E-48 y E-49				

Sistema Urbano Rural ¹⁰					Pueblos y comunidades indígenas:
Clasificación:	Localidades con población de 2,500 a 4,999 habitantes ¹¹	No.	0	Nombre de las localidades: Sin localidad	
No aplica	Localidades con población de 5,000 habitantes y más ¹²	Pob.	0	No hay presencia	
		Pob.	0		Nombre de las localidades: Sin localidad

¹ Superficie calculada en kilómetros cuadrados por cada Unidad de Gestión Ambiental y Territorial UGAT, Iplaneg 2026.

² Población total calculada para cada Unidad de Gestión Ambiental y Territorial UGAT con información de Censo de Población y Vivienda, INEGI, 2020. Iplaneg 2026.

³ Densidad poblacional calculada para cada Unidad de Gestión Ambiental y Territorial UGAT con información de Censo de Población y Vivienda, INEGI, 2020. Iplaneg 2026.

⁴ Fuente: Calculada con el Continuo de Elevaciones Mexicano y Modelos Digitales de Elevación (15 m, versión 4.0), del INEGI, 2013.

⁵ Actualización de la cobertura de uso de suelo y vegetación al año 2024.

⁶ Incluye los tipos de vegetación: vegetación acuática y subacuática, otros tipos de vegetación, matorral xerófilo y bosque espinoso.

⁷ Trazo del Camino Real de Tierra Adentro y sitios con valor patrimonial: Información de la SECTURI y de la declaratoria publicada en el POEG (núm. 131, segunda parte, 01 de julio de 2024; Decreto Gubernativo núm. 171).

Los elementos representados en el mapa corresponden a símbolos cartográficos de referencia y no a la escala real de los elementos existentes en el territorio. La ubicación representada es de carácter referencial y no necesariamente corresponde al trazo definitivo del proyecto.

⁸ Fuente: Secretaría de Agua y Medio Ambiente, 2025.

⁹ COBIOCOM. Corredor Biocultural Centro Occidente de México. Fuente: Secretaría de Agua y Medio Ambiente, 2025.

¹⁰ Jerarquía de los centros de población en el Sistema Urbano Rural del Estado de Guanajuato, Iplaneg, 2026.

¹¹ Número de localidades existentes en cada Unidad de Gestión Ambiental y Territorial UGAT con información de Censo de Población y Vivienda, INEGI, 2020. Iplaneg 2026.

¹² Número de localidades existentes en cada Unidad de Gestión Ambiental y Territorial UGAT con información de Censo de Población y Vivienda, INEGI, 2020. Iplaneg 2026.

UGAT496

Grupo de UGAT

7. Restauración ecológica de la estructura y función ecosistémica

Política ambiental: Restauración ecológica

Región:

Subregión:

III.- Centro y IV.- Sur

VII.- Metropolitana Laja- Bajío, IX.- Lacustre y X.- Sierra de los Agustinos

Municipio(s):

Acámbaro, Salvatierra, Tarimoro

Superficie¹:

71.7 km²

Densidad de población³:

1.4 hab/km²

Población total²:

99 habitantes

Pendiente promedio⁴:

5.3°

Simbología

Sistema Urbano Rural

C. Serv. Rurales

C. Serv. Urbanos

C. Art. del Sis.

C. Art. Reg.

C. Art. Metrop.

Ciudad Central

Carretera Federal

Carretera Estatal

Limites Municipales

Limite Estatal

Uso de Suelo y Vegetación

• AGRH. Agricultura de Riego y Humedad

• AGR T. Agricultura de Temporal

• AH. Asentamientos Humanos

• BC. Bosque Conservado

• BP. Bosque Perturbado

• CA. Cuerpo de Agua

• MC. Matorral Conservado

• MP. Matorral Perturbado

• PI. Pastizal Inducido

• PN. Pastizal Natural

• SBCC. Selva Baja Caducifolia Conservada

• SBCEP. Selva Baja Caducifolia Perturbada

• SVEG. Zona Sin Vegetación Aparente

• Otros⁶. Otros Tipos de Vegetación

Porcentaje de cobertura COBIOCOM⁹:

92.3%

Áreas Prioritarias para el Mantenimiento de Bienes y Servicios Ambientales (APMSA):

68.0%

Política territorial: Rehabilitación territorial

Ubicación

Cobertura de uso de suelo y vegetación⁵

Delimitación de UGAT⁷

Potencial de recarga⁸

Baja: 3.9%

Media: 59.7%

Alta: 35.3%

Zona de conservación hidrológica (ZCH):

1.1%

Cuerpo de agua:

0.0%

MODELO

Lineamiento - Meta	L7 Restaurar la estructura y las funciones ecológicas de los ecosistemas dentro de la UGAT, mediante estrategias que reduzcan la degradación del suelo, la pérdida de cobertura vegetal, promoviendo la reconversión productiva, el manejo sostenible de actividades productivas y el mejoramiento de las localidades rurales.
--------------------	--

Sectores del Desarrollo				
Afinidad sectorial	Rectores	Coadyuvantes	Asociados	De interés
	Conservación	Agrícola y forestal	Turismo	Infraestructura, energético y minero
Actividades sectoriales compatibles	Agricultura de temporal, Agricultura de riego, Forestal no maderable, Conservación, Turismo alternativo, Infraestructura puntual, Infraestructura lineal, Energía solar, Minería no metálica de alta disponibilidad			
Actividades sectoriales incompatibles	Acuicultura, Ganadería extensiva, Ganadería intensiva, Forestal maderable, Turismo convencional, Asentamientos humanos rurales, Asentamientos humanos urbanos, Infraestructura de área, Industria ligera, Industria mediana, Industria pesada,Energía eólica, Minería no metálica de baja disponibilidad, Minería metálica			
Criterios de regulación ecológica	AG50_01; AG50_02; AG50_03; AG50_04; AG50_05; AG50_06; AG50_07; AG50_08; AG50_09; AG50_10; AG50_11; AG50_12;AGT50_01; AGT50_02; AGT50_03; AGT50_04;AGR50_01; AGR50_02; AGR50_03; AGR50_04; AGR50_05; AGR50_06; AGR50_07; AGR50_08; AGR50_09; AGR50_10; AGR50_11;FNM50_01; FNM50_02; FNM50_03; FNM50_04; FNM50_05; FNM50_06; FNM50_07;CON50_01; CON50_03; CON50_04; CON50_05; CON50_06; CON50_07; CON50_08; CON50_09; CON50_10; CON50_11;TAL50_01; TAL50_03; TAL50_04; TAL50_05; TAL50_06; TAL50_07; TAL50_08; TAL50_09; TAL50_10; TAL50_11; TAL50_12; TAL50_13; TAL50_14; TAL50_15; TAL50_16;IF50_01; IF50_02; IF50_03; IF50_04; IF50_05;IFP50_01; IFP50_02; IFP50_03;IFL50_01; IFL50_02; IFL50_03; IFL50_04; IFL50_05; IFL50_06; IFL50_07; IFL50_08;SOL50_01; SOL50_02; SOL50_03; SOL50_04; SOL50_05;MNMA50_01; MNMA50_02; MNMA50_03; MNMA50_04; MNMA50_05; MNMA50_06; MNMA50_07; MNMA50_08; MNMA50_09; MNMA50_10;PAT50_03			
Estrategias ambientales y territoriales	E-04, E-05, E-06, E-07, E-09, E-10, E-11, E-16, E-18, E-24, E-27, E-28, E-29, E-30, E-31, E-32, E-33, E-34, E-36, E-37, E-38, E-39, E-40, E-43, E-46, E-47, E-48 y E-49			

Sistema Urbano Rural ¹⁰					Pueblos y comunidades indígenas:
Clasificación:	Localidades con población de 2,500 a 4,999 habitantes ¹¹	No.	0	Nombre de las localidades: Sin localidad	
No aplica	Localidades con población de 5,000 habitantes y más ¹²	Pob.	0		
		No.	0	Nombre de las localidades: Sin localidad	No hay presencia
		Pob.	0		

¹ Superficie calculada en kilómetros cuadrados por cada Unidad de Gestión Ambiental y Territorial UGAT, Iplaneg 2026.

² Población total calculada para cada Unidad de Gestión Ambiental y Territorial UGAT con información de Censo de Población y Vivienda, INEGI, 2020. Iplaneg 2026.

³ Densidad poblacional calculada para cada Unidad de Gestión Ambiental y Territorial UGAT con información de Censo de Población y Vivienda, INEGI, 2020. Iplaneg 2026.

⁴ Fuente: Calculada con el Continuo de Elevaciones Mexicano y Modelos Digitales de Elevación (15 m, versión 4.0), del INEGI, 2013.

⁵ Actualización de la cobertura de uso de suelo y vegetación al año 2024.

⁶ Incluye los tipos de vegetación: vegetación acuática y subacuática, otros tipos de vegetación, matorral xerófilo y bosque espinoso.

⁷ Trazo del Camino Real de Tierra Adentro y sitios con valor patrimonial: Información de la SECTURI y de la declaratoria publicada en el POEG (núm. 131, segunda parte, 01 de julio de 2024; Decreto Gubernativo núm. 171). Los elementos representados en el mapa corresponden a símbolos cartográficos de referencia y no a la escala real de los elementos existentes en el territorio. La ubicación representada es de carácter referencial y no necesariamente corresponde al trazo definitivo del proyecto.

⁸ Fuente: Secretaría de Agua y Medio Ambiente, 2025.

⁹ COBIOCOM. Corredor Biocultural Centro Occidente de México. Fuente: Secretaría de Agua y Medio Ambiente, 2025.

¹⁰ Jerarquía de los centros de población en el Sistema Urbano Rural del Estado de Guanajuato, Iplaneg, 2026.

¹¹ Número de localidades existentes en cada Unidad de Gestión Ambiental y Territorial UGAT con información de Censo de Población y Vivienda, INEGI, 2020. Iplaneg 2026.

¹² Número de localidades existentes en cada Unidad de Gestión Ambiental y Territorial UGAT con información de Censo de Población y Vivienda, INEGI, 2020. Iplaneg 2026.

UGAT497

Grupo de UGAT

14. Aprovechamiento para asentamiento humano urbano

Política ambiental: Aprovechamiento sustentable

Región:

Subregión:

Municipio(s):

Superficie¹:

3.1 km²

Densidad de población³:

3,026.8 hab/km²

Población total²:

9,383 habitantes

Pendiente promedio⁴:

3.1°

Simbología

Sistema Urbano Rural

C. Serv. Rurales

C. Serv. Urbanos

C. Art. del Sis.

C. Art. Reg.

C. Art. Metrop.

Ciudad Central

Carretera Federal

Carretera Estatal

Limites Municipales

Limite Estatal

Uso de Suelo y Vegetación

AGRH. Agricultura de Riego y Humedad

AGR T. Agricultura de Temporal

AH. Asentamientos Humanos

BC. Bosque Conservado

BP. Bosque Perturbado

CA. Cuerpo de Agua

MC. Matorral Conservado

MP. Matorral Perturbado

PI. Pastizal Inducido

PN. Pastizal Natural

SBCC. Selva Baja Caducifolia Conservada

SBCP. Selva Baja Caducifolia Perturbada

SVEG. Zona Sin Vegetación Apparente

Otros⁶. Otros Tipos de Vegetación

Porcentaje de cobertura COBIOCOM⁹:

0.0%

Áreas Prioritarias para el Mantenimiento de Bienes y Servicios Ambientales (APMSA):

12.0%

Política territorial: Ordenamiento del desarrollo urbano

Ubicación

Cobertura de uso de suelo y vegetación⁵

Delimitación de UGAT⁷

Potencial de recarga⁸

Baja: 0.0%

Media: 0.0%

Alta: 11.9%

Zona de conservación hidrológica (ZCH):

88.0%

Cuerpo de agua:

0.0%

MODELO

Lineamiento - Meta	L14 Consolidar la planeación, regulación, gestión y desarrollo ordenado del centro de población y sus zonas de crecimiento considerando para ello los principios de política pública establecidos en la materia así como su vinculación funcional con el Sistema Estatal Territorial, conduciéndose en apego a la normatividad vigente en materia ambiental y territorial para los asentamientos humanos, por lo que se estará sujeto a los criterios y acciones de desarrollo urbano que sean determinadas en la planeación municipal.			
Sectores del Desarrollo				
Afinidad sectorial	Rectores	Coadyuvantes	Asociados	De interés
	Asentamiento humano	Turismo	Infraestructura	Industrial y energético
Actividades sectoriales compatibles	Turismo convencional, Asentamientos humanos urbanos, Infraestructura puntual, Infraestructura lineal, Infraestructura de área, Industria ligera, Industria mediana, Energía solar, Minería no metálica de alta disponibilidad			
Actividades sectoriales incompatibles	Acuicultura, Agricultura de temporal, Agricultura de riego, Ganadería extensiva, Ganadería intensiva, Forestal maderable, Forestal no maderable, Conservación, Turismo alternativo, Asentamientos humanos rurales, Industria pesada,Energía eólica, Minería no metálica de baja disponibilidad, Minería metálica			
Criterios de regulación ecológica	RES50_04;TUR50_01;TUR50_02; TUR50_03; TUR50_04; TUR50_05; TUR50_06; TUR50_07;AHU50_01; AHU50_02; AHU50_03; AHU50_04; AHU50_05; AHU50_06; AHU50_07; AHU50_08; AHU50_09;IF50_01; IF50_02; IF50_03; IF50_04; IF50_05;IFP50_01; IFP50_02; IFP50_03;IFL50_01; IFL50_02; IFL50_03; IFL50_04; IFL50_05; IFL50_06; IFL50_07; IFL50_08;IFA50_01; IFA50_02;IN50_01; IN50_02; IN50_03; IN50_04; IN50_05; IN50_06; IN50_07; IN50_08; IN50_09; IN50_10; IN50_11; IN50_12; IN50_13; IN50_14; IN50_15; IN50_16; IN50_17; IN50_18;INL50_01; INL50_02;INM50_01; INM50_02;SOL50_01; SOL50_02; SOL50_03; SOL50_04; SOL50_05;MNM50A_01; MNMA50_02; MNMA50_07;PAT50_01; PAT50_02; PAT50_03;PAT50_04			
Estrategias ambientales y territoriales	E-01, E-02, E-04, E-07, E-08, E-09, E-10, E-12, E-14, E-15, E-16, E-17, E-18, E-19, E-22, E-23, E-24, E-25, E-26, E-27, E-28, E-29, E-30, E-31, E-32, E-33, E-34, E-35, E-36, E-37, E-38, E-39, E-41, E-43, E-44, E-45, E-46, E-47, E-48 y E-49			

Sistema Urbano Rural ¹⁰				Pueblos y comunidades indígenas:
Clasificación:	Localidades con población de 2,500 a 4,999 habitantes ¹¹	No.	0	
Centro Articulador del Sistema	Localidades con población de 5,000 habitantes y más ¹²	Pob.	0	Nombre de las localidades: Sin localidad
		No.	1	Nombre de las localidades: Urireo
		Pob.	9,383	
				No hay presencia

¹ Superficie calculada en kilómetros cuadrados por cada Unidad de Gestión Ambiental y Territorial UGAT, Iplaneg 2026.

² Población total calculada para cada Unidad de Gestión Ambiental y Territorial UGAT con información de Censo de Población y Vivienda, INEGI, 2020. Iplaneg 2026.

³ Densidad poblacional calculada para cada Unidad de Gestión Ambiental y Territorial UGAT con información de Censo de Población y Vivienda, INEGI, 2020. Iplaneg 2026.

⁴ Fuente: Calculada con el Continuo de Elevaciones Mexicano y Modelos Digitales de Elevación (15 m, versión 4.0), del INEGI, 2013.

⁵ Actualización de la cobertura de uso de suelo y vegetación al año 2024.

⁶ Incluye los tipos de vegetación: vegetación acuática y subacuática, otros tipos de vegetación, matorral xerófilo y bosque espinoso.

⁷ Trazo del Camino Real de Tierra Adentro y sitios con valor patrimonial: Información de la SECTURI y de la declaratoria publicada en el POEG (núm. 131, segunda parte, 01 de julio de 2024; Decreto Gubernativo núm. 171).

Los elementos representados en el mapa corresponden a símbolos cartográficos de referencia y no a la escala real de los elementos existentes en el territorio. La ubicación representada es de carácter referencial y no necesariamente corresponde al trazo definitivo del proyecto.

⁸ Fuente: Secretaría de Agua y Medio Ambiente, 2025.

⁹ COBIOCOM. Corredor Biocultural Centro Occidente de México. Fuente: Secretaría de Agua y Medio Ambiente, 2025.

¹⁰ Jerarquía de los centros de población en el Sistema Urbano Rural del Estado de Guanajuato, Iplaneg, 2026.

¹¹ Número de localidades existentes en cada Unidad de Gestión Ambiental y Territorial UGAT con información de Censo de Población y Vivienda, INEGI, 2020. Iplaneg 2026.

¹² Número de localidades existentes en cada Unidad de Gestión Ambiental y Territorial UGAT con información de Censo de Población y Vivienda, INEGI, 2020. Iplaneg 2026.

UGAT498

Grupo de UGAT

1. Área Natural Protegida Ojo de Agua de Ballesteros

Política ambiental: Área Natural Protegida

Región:

Subregión:

III.- Centro y IV.- Sur

VII.- Metropolitana Laja- Bajío y IX.- Lacustre

Municipio(s):

Salvatierra, Tarimoro

Superficie¹:

3.4 km²

Densidad de población³:

0.0 hab/km²

Población total²:

0 habitantes

Pendiente promedio⁴:

6.0°

Sistema Urbano Rural

C. Serv. Rurales

C. Serv. Urbanos

C. Art. del Sis.

C. Art. Reg.

C. Art. Metrop.

Ciudad Central

Carretera Federal

Carretera Estatal

Limites Municipales

Limite Estatal

Uso de Suelo y Vegetación

• AGRH. Agricultura de Riego y Humedad

• AGR T. Agricultura de Temporal

• AH. Asentamientos Humanos

• BC. Bosque Conservado

• BP. Bosque Perturbado

• CA. Cuerpo de Agua

• MC. Matorral Conservado

• MP. Matorral Perturbado

• PI. Pastizal Inducido

• PN. Pastizal Natural

• SBCC. Selva Baja Caducifolia Conservada

• SBCP. Selva Baja Caducifolia Perturbada

• SVEG. Zona Sin Vegetación Aparente

• Otros⁶. Otros Tipos de Vegetación

Política territorial: Área Natural Protegida

Ubicación

Cobertura de uso de suelo y vegetación⁵

Delimitación de UGAT⁷

Potencial de recarga⁸

Porcentaje de cobertura COBIOCOM⁹:

99.9%

Áreas Prioritarias para el Mantenimiento de Bienes y Servicios Ambientales (APMSA):

94.0%

6%

18%

75%

■ MC■ AGR_R_H■ AGR_TEM■ PI

Tarimoro

Salvatierra

Potencial de Recarga

■ Alta■ Media

Baja: 0.0%Media: 9.4%Alta: 90.6%

Zona de conservación hidrológica (ZCH): 0.0%

Cuerpo de agua: 0.0%

MODELO

Lineamiento - Meta	L1 Preservar y restaurar el equilibrio ecológico en los ecosistemas y asegurar su aprovechamiento racional implementando el Programa de Manejo decretado del ANP o su Estrategia.
--------------------	---

Sectores del Desarrollo				
Afinidad sectorial	Rectores	Coadyuvantes	Asociados	De interés
	Sujeto a Programa de Manejo	Sujeto a Programa de Manejo	Sujeto a Programa de Manejo	Sujeto a Programa de Manejo
Actividades sectoriales compatibles	Sujeto a programa de manejo			
Actividades sectoriales incompatibles	Sujeto a programa de manejo			
Criterios de regulación ecológica	No aplica			
Estrategias ambientales y territoriales	E-03, E-05, E-46, E-47, E-48 y E-49			

Sistema Urbano Rural ¹⁰					Pueblos y comunidades indígenas:
Clasificación:	Localidades con población de 2,500 a 4,999 habitantes ¹¹	No. Pob.	00	Nombre de las localidades:	
No aplica	Localidades con población de 5,000 habitantes y más ¹²	No. Pob.	00	Nombre de las localidades:	No hay presencia

¹ Superficie calculada en kilómetros cuadrados por cada Unidad de Gestión Ambiental y Territorial UGAT, Iplaneg 2026.

² Población total calculada para cada Unidad de Gestión Ambiental y Territorial UGAT con información de Censo de Población y Vivienda, INEGI, 2020. Iplaneg 2026.

³ Densidad poblacional calculada para cada Unidad de Gestión Ambiental y Territorial UGAT con información de Censo de Población y Vivienda, INEGI, 2020. Iplaneg 2026.

⁴ Fuente: Calculada con el Continuo de Elevaciones Mexicano y Modelos Digitales de Elevación (15 m, versión 4.0), del INEGI, 2013.

⁵ Actualización de la cobertura de uso de suelo y vegetación al año 2024.

⁶ Incluye los tipos de vegetación: vegetación acuática y subacuática, otros tipos de vegetación, matorral xerófilo y bosque espinoso.

⁷ Trazo del Camino Real de Tierra Adentro y sitios con valor patrimonial: Información de la SECTURI y de la declaratoria publicada en el POEG (núm. 131, segunda parte, 01 de julio de 2024; Decreto Gubernativo núm. 171). Los elementos representados en el mapa corresponden a símbolos cartográficos de referencia y no a la escala real de los elementos existentes en el territorio. La ubicación representada es de carácter referencial y no necesariamente corresponde al trazo definitivo del proyecto.

⁸ Fuente: Secretaría de Agua y Medio Ambiente, 2025.

⁹ COBIOCOM. Corredor Biocultural Centro Occidente de México. Fuente: Secretaría de Agua y Medio Ambiente, 2025.

¹⁰ Jerarquía de los centros de población en el Sistema Urbano Rural del Estado de Guanajuato, Iplaneg, 2026.

¹¹ Número de localidades existentes en cada Unidad de Gestión Ambiental y Territorial UGAT con información de Censo de Población y Vivienda, INEGI, 2020. Iplaneg 2026.

¹² Número de localidades existentes en cada Unidad de Gestión Ambiental y Territorial UGAT con información de Censo de Población y Vivienda, INEGI, 2020. Iplaneg 2026.

UGAT499

Grupo de UGAT

7. Restauración ecológica de la estructura y función ecosistémica

Política ambiental: Restauración ecológica

Región:

Subregión:

IV.- Sur

IX.- Lacustre

Municipio(s):

Moroleón, Uriangato, Yuriria

Superficie¹:

117.2 km²

Densidad de población³:

22.2 hab/km²

Población total²:

2,596 habitantes

Pendiente promedio⁴:

7.2°

Sistema Urbano Rural

C. Serv. Rurales

C. Serv. Urbanos

C. Art. del Sis.

C. Art. Reg.

C. Art. Metrop.

Ciudad Central

Carretera Federal

Carretera Estatal

Limites Municipales

Limite Estatal

Uso de Suelo y Vegetación

• AGRH. Agricultura de Riego y Humedad

• AGR T. Agricultura de Temporal

• AH. Asentamientos Humanos

• BC. Bosque Conservado

• BP. Bosque Perturbado

• CA. Cuerpo de Agua

• MC. Matorral Conservado

• MP. Matorral Perturbado

• PI. Pastizal Inducido

• PN. Pastizal Natural

• SBCC. Selva Baja Caducifolia Conservada

• SBCP. Selva Baja Caducifolia Perturbada

• SVEG. Zona Sin Vegetación Aparente

• Otros⁶. Otros Tipos de Vegetación

Porcentaje de cobertura COBIOCOM⁹:

91.9%

Áreas Prioritarias para el Mantenimiento de Bienes y Servicios Ambientales (APMSA):

53.0%

Política territorial: Rehabilitación territorial

Ubicación

Cobertura de uso de suelo y vegetación⁵

Delimitación de UGAT⁷

Potencial de recarga⁸

Baja: 46.2%

Media: 35.2%

Alta: 17.9%

Zona de conservación hidrológica (ZCH):

0.0%

Cuerpo de agua:

0.0%

MODELO

Lineamiento - Meta	L7 Restaurar la estructura y las funciones ecológicas de los ecosistemas dentro de la UGAT, mediante estrategias que reduzcan la degradación del suelo, la pérdida de cobertura vegetal, promoviendo la reconversión productiva, el manejo sostenible de actividades productivas y el mejoramiento de las localidades rurales.
--------------------	--

Sectores del Desarrollo					
Afinidad sectorial	Rectores		Coadyuvantes	Asociados	De interés
	Conservación		Agrícola y pecuario	Forestal, turismo y asentamientos humanos	Infraestructura, energético, minero y forestal
Actividades sectoriales compatibles	Agricultura de temporal, Agricultura de riego, Ganadería extensiva, Forestal maderable, Forestal no maderable, Conservación, Turismo alternativo, Asentamientos humanos rurales, Infraestructura puntual, Infraestructura lineal,Infraestructura de área, Energía solar, Minería no metálica de baja disponibilidad, Minería no metálica de alta disponibilidad				
Actividades sectoriales incompatibles	Acuicultura, Ganadería intensiva, Turismo convencional, Asentamientos humanos urbanos, Industria ligera, Industria mediana, Industria pesada, Energía eólica, Minería metálica				
Criterios de regulación ecológica	AG50_01; AG50_02; AG50_03; AG50_04; AG50_05; AG50_06; AG50_07; AG50_08; AG50_09; AG50_10; AG50_11; AG50_12;AGT50_01; AGT50_02; AGT50_03; AGT50_04;AGR50_01; AGR50_02; AGR50_03; AGR50_04; AGR50_05; AGR50_06; AGR50_07; AGR50_08; AGR50_09; AGR50_10; AGR50_11;GEX50_01; GEX50_02; GEX50_03; GEX50_04; GEX50_05; GEX50_06; GEX50_07;FOM50_01; FOM50_02; FOM50_03; FOM50_04; FOM50_05; FOM50_06; FOM50_07; FOM50_08; FOM50_09; FOM50_10; FOM50_11; FOM50_12; FOM50_13; FOM50_14; FOM50_15; FOM50_16; FOM50_17; FOM50_18; FOM50_19;FNM50_01; FNM50_02; FNM50_03; FNM50_04; FNM50_05; FNM50_06; FNM50_07;CON50_01; CON50_03; CON50_04; CON50_05; CON50_06; CON50_07; CON50_08; CON50_09; CON50_10; CON50_11;RES50_01; RES50_03;TAL50_01; TAL50_03; TAL50_04; TAL50_05; TAL50_06; TAL50_07; TAL50_08; TAL50_09; TAL50_10; TAL50_11; TAL50_12; TAL50_13; TAL50_14; TAL50_15; TAL50_16;AHR50_01; AHR50_02; AHR50_03 AHR50_04; AHR50_05; AHR50_06; AHR50_07; AHR50_08; AHR50_09; AHR50_10; AHR50_11;IF50_01; IF50_02; IF50_03; IF50_04; IF50_05;IFP50_01; IFP50_02; IFP50_03;IFL50_01; IFL50_02; IFL50_03; IFL50_04; IFL50_05; IFL50_06; IFL50_07; IFL50_08;IFA50_01; IFA50_02;SOL50_01; SOL50_02; SOL50_03; SOL50_04; SOL50_05;MNMB50_01; MNMB50_02; MNMB50_03; MNMB50_04; MNMB50_05; MNMB50_06; MNMB50_07; MNMB50_08;MNMA50_01; MNMA50_02; MNMA50_03; MNMA50_04; MNMA50_05; MNMA50_06; MNMA50_07; MNMA50_08; MNMA50_09; MNMA50_10;PAT50_03				
Estrategias ambientales y territoriales	E-04, E-05, E-06, E-07, E-09, E-10, E-11, E-16, E-18, E-19, E-21, E-24, E-27, E-28, E-29, E-30, E-31, E-32, E-33, E-34, E-36, E-37, E-38, E-39, E-40, E-43, E-46, E-47, E-48 y E-49				

Sistema Urbano Rural ¹⁰					Pueblos y comunidades indígenas:
Clasificación:	Localidades con población de 2,500 a 4,999 habitantes ¹¹	No.	0	Nombre de las localidades: Sin localidad	
No aplica	Localidades con población de 5,000 habitantes y más ¹²	No.	0	No hay presencia	
		Pob.	0	Nombre de las localidades: Sin localidad	

¹ Superficie calculada en kilómetros cuadrados por cada Unidad de Gestión Ambiental y Territorial UGAT, Iplaneg 2026.

² Población total calculada para cada Unidad de Gestión Ambiental y Territorial UGAT con información de Censo de Población y Vivienda, INEGI, 2020. Iplaneg 2026.

³ Densidad poblacional calculada para cada Unidad de Gestión Ambiental y Territorial UGAT con información de Censo de Población y Vivienda, INEGI, 2020. Iplaneg 2026.

⁴ Fuente: Calculada con el Continuo de Elevaciones Mexicano y Modelos Digitales de Elevación (15 m, versión 4.0), del INEGI, 2013.

⁵ Actualización de la cobertura de uso de suelo y vegetación al año 2024.

⁶ Incluye los tipos de vegetación: vegetación acuática y subacuática, otros tipos de vegetación, matorral xerófilo y bosque espinoso.

⁷ Trazo del Camino Real de Tierra Adentro y sitios con valor patrimonial: Información de la SECTURI y de la declaratoria publicada en el POEG (núm. 131, segunda parte, 01 de julio de 2024; Decreto Gubernativo núm. 171).

Los elementos representados en el mapa corresponden a símbolos cartográficos de referencia y no a la escala real de los elementos existentes en el territorio. La ubicación representada es de carácter referencial y no necesariamente corresponde al trazo definitivo del proyecto.

⁸ Fuente: Secretaría de Agua y Medio Ambiente, 2025.

⁹ COBIOCOM. Corredor Biocultural Centro Occidente de México. Fuente: Secretaría de Agua y Medio Ambiente, 2025.

¹⁰ Jerarquía de los centros de población en el Sistema Urbano Rural del Estado de Guanajuato, Iplaneg, 2026.

¹¹ Número de localidades existentes en cada Unidad de Gestión Ambiental y Territorial UGAT con información de Censo de Población y Vivienda, INEGI, 2020. Iplaneg 2026.

¹² Número de localidades existentes en cada Unidad de Gestión Ambiental y Territorial UGAT con información de Censo de Población y Vivienda, INEGI, 2020. Iplaneg 2026.

UGAT

500

Grupo de UGAT

14. Aprovechamiento para asentamiento humano urbano

Política ambiental:

Aprovechamiento sustentable

Política territorial:

Ordenamiento del desarrollo urbano

Región:

IV.- Sur

Subregión:

IX.- Lacustre

Municipio(s):

Yuriria

Superficie¹:

8.2 km²

Densidad de población³:

3,156.6 hab/km²

Población total²:

25,884 habitantes

Pendiente promedio⁴:

2.6°

Sistema Urbano Rural

C. Serv. Rurales

C. Serv. Urbanos

C. Art. del Sis.

C. Art. Reg.

C. Art. Metrop.

Ciudad Central

Carretera Federal

Carretera Estatal

Limites Municipales

Limite Estatal

Uso de Suelo y Vegetación

• AGRH. Agricultura de Riego y Humedad

• AGR T. Agricultura de Temporal

• AH. Asentamientos Humanos

• BC. Bosque Conservado

• BP. Bosque Perturbado

• CA. Cuerpo de Agua

• MC. Matorral Conservado

• MP. Matorral Perturbado

• PI. Pastizal Inducido

• PN. Pastizal Natural

• SBCC. Selva Baja Caducifolia Conservada

• SBCCP. Selva Baja Caducifolia Perturbada

• SVEG. Zona Sin Vegetación Aparente

• Otros⁶. Otros Tipos de Vegetación

Porcentaje de cobertura COBIOCOM⁹:

85.2%

Áreas Prioritarias para el Mantenimiento de Bienes y Servicios Ambientales (APMSA):

2.0%

Ubicación

Cobertura de uso de suelo y vegetación⁵

Delimitación de UGAT⁷

Potencial de recarga⁸

Baja: 58.6%

Media: 0.0%

Alta: 0.0%

Zona de conservación hidrológica (ZCH):

41.4%

Cuerpo de agua:

0.0%

MODELO

Lineamiento - Meta	L14 Consolidar la planeación, regulación, gestión y desarrollo ordenado del centro de población y sus zonas de crecimiento considerando para ello los principios de política pública establecidos en la materia así como su vinculación funcional con el Sistema Estatal Territorial, conduciéndose en apego a la normatividad vigente en materia ambiental y territorial para los asentamientos humanos, por lo que se estará sujeto a los criterios y acciones de desarrollo urbano que sean determinadas en la planeación municipal.
--------------------	---

Sectores del Desarrollo				
Afinidad sectorial	Rectores	Coadyuvantes	Asociados	De interés
	Asentamiento humano	Turismo	Infraestructura	Industrial y energético
Actividades sectoriales compatibles	Turismo convencional, Asentamientos humanos rurales, Asentamientos humanos urbanos, Infraestructura puntual, Infraestructura lineal, Infraestructura de área, Industria ligera, Industria mediana, Energía solar			
Actividades sectoriales incompatibles	Acuicultura, Agricultura de temporal, Agricultura de riego, Ganadería extensiva, Ganadería intensiva, Forestal maderable, Forestal no maderable, Conservación, Turismo alternativo, Industria pesada, Energía eólica, Minería no metálica de baja disponibilidad, Minería no metálica de alta disponibilidad, Minería metálica			
Criterios de regulación ecológica	RES50_04;TUR50_01;TUR50_02; TUR50_03; TUR50_04; TUR50_05; TUR50_06; TUR50_07;AHR50_01; AHR50_02; AHR50_03 AHR50_04; AHR50_05; AHR50_06; AHR50_07; AHR50_08; AHR50_09; AHR50_11;AHU50_01; AHU50_02; AHU50_03; AHU50_04; AHU50_05; AHU50_06; AHU50_07; AHU50_08; AHU50_09;IF50_01; IF50_02; IF50_03; IF50_04; IF50_05;IFP50_01; IFP50_02; IFP50_03;IFL50_01; IFL50_02; IFL50_03; IFL50_04; IFL50_05; IFL50_06; IFL50_07; IFL50_08;IFA50_01; IFA50_02;IN50_01; IN50_02; IN50_03; IN50_04; IN50_05; IN50_06; IN50_07; IN50_08; IN50_09; IN50_10; IN50_11; IN50_12; IN50_13; IN50_14; IN50_15; IN50_16; IN50_17; IN50_18;INL50_01; INL50_02;INM50_01; INM50_02;SOL50_01; SOL50_02; SOL50_03; SOL50_04; SOL50_05;PAT50_01; PAT50_02; PAT50_03;PAT50_04			
Estrategias ambientales y territoriales	E-01, E-02, E-04, E-08, E-09, E-11, E-12, E-14, E-15, E-16, E-17, E-18, E-19, E-21, E-22, E-23, E-24, E-25, E-26, E-27, E-28, E-29, E-30, E-31, E-32, E-33, E-34, E-35, E-36, E-37, E-38, E-39, E-41, E-44, E-45, E-46, E-47, E-48 y E-49			

Sistema Urbano Rural ¹⁰					Pueblos y comunidades indígenas:
Clasificación:	Localidades con población de 2,500 a 4,999 habitantes ¹¹	No. Pob.	0 0	Nombre de las localidades:	
Centro Articulador Regional	Localidades con población de 5,000 habitantes y más ¹²	No. Pob.	1 25,845	Nombre de las localidades:	No hay presencia

¹ Superficie calculada en kilómetros cuadrados por cada Unidad de Gestión Ambiental y Territorial UGAT, Iplaneg 2026.

² Población total calculada para cada Unidad de Gestión Ambiental y Territorial UGAT con información de Censo de Población y Vivienda, INEGI, 2020. Iplaneg 2026.

³ Densidad poblacional calculada para cada Unidad de Gestión Ambiental y Territorial UGAT con información de Censo de Población y Vivienda, INEGI, 2020. Iplaneg 2026.

⁴ Fuente: Calculada con el Continuo de Elevaciones Mexicano y Modelos Digitales de Elevación (15 m, versión 4.0), del INEGI, 2013.

⁵ Actualización de la cobertura de uso de suelo y vegetación al año 2024.

⁶ Incluye los tipos de vegetación: vegetación acuática y subacuática, otros tipos de vegetación, matorral xerófilo y bosque espinoso.

⁷ Trazo del Camino Real de Tierra Adentro y sitios con valor patrimonial: Información de la SECTURI y de la declaratoria publicada en el POEG (núm. 131, segunda parte, 01 de julio de 2024; Decreto Gubernativo núm. 171).

Los elementos representados en el mapa corresponden a símbolos cartográficos de referencia y no a la escala real de los elementos existentes en el territorio. La ubicación representada es de carácter referencial y no necesariamente corresponde al trazo definitivo del proyecto.

⁸ Fuente: Secretaría de Agua y Medio Ambiente, 2025.

⁹ COBIOCOM. Corredor Biocultural Centro Occidente de México. Fuente: Secretaría de Agua y Medio Ambiente, 2025.

¹⁰ Jerarquía de los centros de población en el Sistema Urbano Rural del Estado de Guanajuato, Iplaneg, 2026.

¹¹ Número de localidades existentes en cada Unidad de Gestión Ambiental y Territorial UGAT con información de Censo de Población y Vivienda, INEGI, 2020. Iplaneg 2026.

¹² Número de localidades existentes en cada Unidad de Gestión Ambiental y Territorial UGAT con información de Censo de Población y Vivienda, INEGI, 2020. Iplaneg 2026.

UGAT501

Grupo de UGAT

5. Restauración y conservación de corredores riparios y ecosistemas acuáticos

Política ambiental: Preservación

Región:

Subregión:

Municipio(s): Uriangato, Yuriria

Superficie¹: 0.6 km²

Densidad de población³: 0.0 hab/km²

Población total²: 0 habitantes

Pendiente promedio⁴: 2.4°

Simbología

Sistema Urbano Rural

C. Serv. Rurales

C. Serv. Urbanos

C. Art. del Sis.

C. Art. Reg.

C. Art. Metrop.

Ciudad Central

Carretera Federal

Carretera Estatal

Limites Municipales

Limite Estatal

Uso de Suelo y Vegetación

• AGRH. Agricultura de Riego y Humedad

• AGR T. Agricultura de Temporal

• AH. Asentamientos Humanos

• BC. Bosque Conservado

• BP. Bosque Perturbado

• CA. Cuerpo de Agua

• MC. Matorral Conservado

• MP. Matorral Perturbado

• PI. Pastizal Inducido

• PN. Pastizal Natural

• SBCC. Selva Baja Caducifolia Conservada

• SBCP. Selva Baja Caducifolia Perturbada

• SVEG. Zona Sin Vegetación Aparente

• Otros⁶. Otros Tipos de Vegetación

Política territorial: Relevancia estratégica territorial

Ubicación

Cobertura de uso de suelo y vegetación⁵

Delimitación de UGAT⁷

Potencial de recarga⁸

Porcentaje de cobertura COBIOCOM⁹: 69.3%

Áreas Prioritarias para el Mantenimiento de Bienes y Servicios Ambientales (APMSA): 41.0%

MODELO

Lineamiento - Meta

L5 Conservar el corredor ripario, promoviendo medidas para la restauración, saneamiento y/o recuperación de sus condiciones eco-hidrológicas a mediano y largo plazo; y que también involucren medidas para el manejo integral de sus cuencas alimentadoras.

Sectores del Desarrollo

Afinidad sectorial

Rectores

Coadyuvantes

Asociados

De interés

Conservación

Acuacultura y pesca

Turismo y forestal

Infraestructura

Actividades sectoriales compatibles

Acuacultura y pesca, Forestal maderable, Forestal no maderable, Conservación, Turismo alternativo, Infraestructura puntual, Infraestructura lineal

Actividades sectoriales incompatibles

Agricultura de temporal, Agricultura de riego, Ganadería extensiva, Ganadería intensiva, Turismo convencional, Asentamientos humanos rurales, Asentamientos humanos urbanos, Infraestructura de área, Industria ligera, Industria mediana, Industria pesada, Energía eólica, Energía solar, Minería no metálica de baja disponibilidad, Minería no metálica de alta disponibilidad, Minería metálica

Criterios de regulación ecológica

ACU50_01; ACU50_02; ACU50_03; ACU50_04; ACU50_05; ACU50_06; ACU50_07; FOM50_01; FOM50_03; FOM50_04; FOM50_05; FOM50_06; FOM50_07; FOM50_08; FOM50_09; FOM50_10; FOM50_11; FOM50_12; FOM50_13; FOM50_14; FOM50_15; FOM50_16; FOM50_17; FOM50_18; FOM50_19; FNM50_01; FNM50_02; FNM50_03; FNM50_04; FNM50_05; FNM50_06; FNM50_07; CON50_01; CON50_03; CON50_04; CON50_05; CON50_06; CON50_07; CON50_08; CON50_09; CON50_10; CON50_11; RIP50_01; RIP50_02; RIP50_03; RIP50_04; RIP50_05; RIP50_06; RIP50_07; RIP50_08; RIP50_09; TAL50_01; TAL50_03; TAL50_04; TAL50_06; TAL50_07; TAL50_08; TAL50_09; TAL50_10; TAL50_11; TAL50_12; TAL50_13; TAL50_14; TAL50_15; IF50_01; IF50_02; IF50_03; IF50_04; IF50_05; IFP50_01; IFP50_02; IFP50_03; IFL50_01; IFL50_02; IFL50_03; IFL50_04; IFL50_05; IFL50_06; IFL50_07; IFL50_08; PAT50_03

Estrategias ambientales y territoriales

E-04, E-05, E-06, E-07, E-10, E-11, E-18, E-28, E-29, E-30, E-31, E-32, E-34, E-36, E-37, E-38, E-46, E-47, E-48 y E-49

Sistema Urbano Rural¹⁰

Clasificación:

No aplica

Localidades con población de 2,500 a 4,999 habitantes¹¹

Localidades con población de 5,000 habitantes y más¹²

No.

Pob.

No.

Pob.

0

0

0

0

Nombre de las localidades: Sin localidad

Nombre de las localidades: Sin localidad

Pueblos y comunidades indígenas:

No hay presencia

¹ Superficie calculada en kilómetros cuadrados por cada Unidad de Gestión Ambiental y Territorial UGAT, Iplaneg 2026.

² Población total calculada para cada Unidad de Gestión Ambiental y Territorial UGAT con información de Censo de Población y Vivienda, INEGI, 2020. Iplaneg 2026.

³ Densidad poblacional calculada para cada Unidad de Gestión Ambiental y Territorial UGAT con información de Censo de Población y Vivienda, INEGI, 2020. Iplaneg 2026.

⁴ Fuente: Calculada con el Continuo de Elevaciones Mexicano y Modelos Digitales de Elevación (15 m, versión 4.0), del INEGI, 2013.

⁵ Actualización de la cobertura de uso de suelo y vegetación al año 2024.

⁶ Incluye los tipos de vegetación: vegetación acuática y subacuática, otros tipos de vegetación, matorral xerófilo y bosque espinoso.

⁷ Trazo del Camino Real de Tierra Adentro y sitios con valor patrimonial: Información de la SECTURI y de la declaratoria publicada en el POEG (núm. 131, segunda parte, 01 de julio de 2024; Decreto Gubernativo núm. 171). Los elementos representados en el mapa corresponden a símbolos cartográficos de referencia y no a la escala real de los elementos existentes en el territorio. La ubicación representada es de carácter referencial y no necesariamente corresponde al trazo definitivo del proyecto.

⁸ Fuente: Secretaría de Agua y Medio Ambiente, 2025.

⁹ COBIOCOM. Corredor Biocultural Centro Occidente de México. Fuente: Secretaría de Agua y Medio Ambiente, 2025.

¹⁰ Jerarquía de los centros de población en el Sistema Urbano Rural del Estado de Guanajuato, Iplaneg, 2026.

¹¹ Número de localidades existentes en cada Unidad de Gestión Ambiental y Territorial UGAT con información de Censo de Población y Vivienda, INEGI, 2020. Iplaneg 2026.

¹² Número de localidades existentes en cada Unidad de Gestión Ambiental y Territorial UGAT con información de Censo de Población y Vivienda, INEGI, 2020. Iplaneg 2026.

Política ambiental: Aprovechamiento sustentable

Política territorial: Control territorial

Región:

IV.- Sur

Subregión:

IX.- Lacustre

Municipio(s): Yuriria

Superficie¹: 2.5 km²

Densidad de población³: 1.6 hab/km²

Población total²: 4 habitantes

Pendiente promedio⁴: 1.3°

Sistema Urbano Rural

C. Serv. Rurales

C. Serv. Urbanos

C. Art. del Sis.

C. Art. Reg.

C. Art. Metrop.

Ciudad Central

Carretera Federal

Carretera Estatal

Limites Municipales

Limite Estatal

Uso de Suelo y Vegetación

• AGRH. Agricultura de Riego y Humedad

• AGR T. Agricultura de Temporal

• AH. Asentamientos Humanos

• BC. Bosque Conservado

• BP. Bosque Perturbado

• CA. Cuerpo de Agua

• MC. Matorral Conservado

• MP. Matorral Perturbado

• PI. Pastizal Inducido

• PN. Pastizal Natural

• SBCC. Selva Baja Caducifolia Conservada

• SBCEP. Selva Baja Caducifolia Perturbada

• SVEG. Zona Sin Vegetación Aparente

• Otros⁶. Otros Tipos de Vegetación

Ubicación

Cobertura de uso de suelo y vegetación⁵

Delimitación de UGAT⁷

Potencial de recarga⁸

Baja: 96.8%

Media: 3.2%

Alta: 0.0%

Zona de conservación hidrológica (ZCH): 0.0%

Cuerpo de agua: 0.0%

MODELO

Lineamiento - Meta	L10 Fomentar y mejorar el aprovechamiento sustentable de las zonas de desarrollo rural, implementando paquetes tecnológicos y acciones que permitan incrementar la productividad; mejorar el estado de los suelos, controlar sus procesos de degradación, e incrementar la resiliencia de las unidades productivas ante las condiciones del cambio climático.
--------------------	---

Sectores del Desarrollo				
Afinidad sectorial	Rectores	Coadyuvantes	Asociados	De interés
	Agrícola y pecuario	Industrial	Infraestructura y asentamientos humanos	Energético y turismo
Actividades sectoriales compatibles	Agricultura de temporal, Agricultura de riego, Ganadería extensiva, Ganadería intensiva, Turismo alternativo, Asentamientos humanos rurales, Infraestructura puntual, Infraestructura lineal, Infraestructura de área, Energía solar			
Actividades sectoriales incompatibles	Acuicultura, Forestal maderable, Forestal no maderable, Conservación, Turismo convencional, Asentamientos humanos urbanos, Industria ligera, Industria mediana, Industria pesada, Energía eólica, Minería no metálica de baja disponibilidad,Minería no metálica de alta disponibilidad, Minería metálica			
Criterios de regulación ecológica	AG50_02; AG50_03; AG50_04; AG50_05; AG50_06; AG50_07; AG50_08; AG50_09; AG50_10; AG50_11;AGT50_01; AGT50_02; AGT50_03; AGT50_04;AGR50_04; AGR50_08;AGR50_09; AGR50_11;AGI50_01; AGI50_02; AGI50_03; AGI50_04; AGI50_05; AGI50_06; AGI50_07; AGI50_08; AGI50_09; AGI50_10; AGI50_11; AGI50_12; AGI50_13; AGI50_14; AGI50_15;GEX50_02; GEX50_03; GEX50_04;GEX50_06; GEX50_07;GIN50_01; GIN50_02; GIN50_03; GIN50_04; GIN50_05; GIN50_06; GIN50_07;RIP50_02; RIP50_03; RIP50_04;TAL50_01; TAL50_04; TAL50_06; TAL50_07; TAL50_11; TAL50_12; TAL50_13; TAL50_14;AHR50_01; AHR50_02; AHR50_03 AHR50_04; AHR50_05; AHR50_06; AHR50_07; AHR50_08; AHR50_09; AHR50_11;IF50_01; IF50_02; IF50_03; IF50_04; IF50_05;IFP50_01; IFP50_02; IFP50_03;IFL50_01; IFL50_02; IFL50_03; IFL50_04; IFL50_05; IFL50_06; IFL50_07; IFL50_08;IFA50_01; IFA50_02;SOL50_01; SOL50_02; SOL50_03; SOL50_04; SOL50_05;PAT50_03			
Estrategias ambientales y territoriales	E-01, E-04, E-06, E-14, E-16, E-17, E-18, E-21, E-22, E-26, E-27, E-28, E-30, E-31, E-32, E-33, E-35, E-36, E-37, E-38, E-39, E-40, E-41, E-44, E-46, E-47, E-48 y E-49			

Sistema Urbano Rural ¹⁰					Pueblos y comunidades indígenas:
Clasificación:	Localidades con población de 2,500 a 4,999 habitantes ¹¹	No. Pob.	0 0	Nombre de las localidades: Sin localidad	
No aplica	Localidades con población de 5,000 habitantes y más ¹²	No. Pob.	0 0	No hay presencia	

¹ Superficie calculada en kilómetros cuadrados por cada Unidad de Gestión Ambiental y Territorial UGAT, Iplaneg 2026.

² Población total calculada para cada Unidad de Gestión Ambiental y Territorial UGAT con información de Censo de Población y Vivienda, INEGI, 2020. Iplaneg 2026.

³ Densidad poblacional calculada para cada Unidad de Gestión Ambiental y Territorial UGAT con información de Censo de Población y Vivienda, INEGI, 2020. Iplaneg 2026.

⁴ Fuente: Calculada con el Continuo de Elevaciones Mexicano y Modelos Digitales de Elevación (15 m, versión 4.0), del INEGI, 2013.

⁵ Actualización de la cobertura de uso de suelo y vegetación al año 2024.

⁶ Incluye los tipos de vegetación: vegetación acuática y subacuática, otros tipos de vegetación, matorral xerófilo y bosque espinoso.

⁷ Trazo del Camino Real de Tierra Adentro y sitios con valor patrimonial: Información de la SECTURI y de la declaratoria publicada en el POEG (núm. 131, segunda parte, 01 de julio de 2024; Decreto Gubernativo núm. 171).

Los elementos representados en el mapa corresponden a símbolos cartográficos de referencia y no a la escala real de los elementos existentes en el territorio. La ubicación representada es de carácter referencial y no necesariamente corresponde al trazo definitivo del proyecto.

⁸ Fuente: Secretaría de Agua y Medio Ambiente, 2025.

⁹ COBIOCOM. Corredor Biocultural Centro Occidente de México. Fuente: Secretaría de Agua y Medio Ambiente, 2025.

¹⁰ Jerarquía de los centros de población en el Sistema Urbano Rural del Estado de Guanajuato, Iplaneg, 2026.

¹¹ Número de localidades existentes en cada Unidad de Gestión Ambiental y Territorial UGAT con información de Censo de Población y Vivienda, INEGI, 2020. Iplaneg 2026.

¹² Número de localidades existentes en cada Unidad de Gestión Ambiental y Territorial UGAT con información de Censo de Población y Vivienda, INEGI, 2020. Iplaneg 2026.

Política ambiental:

Aprovechamiento sustentable

Política territorial:

Fortalecimiento territorial

Región:

IV.- Sur

Subregión:

IX.- Lacustre

Municipio(s):

Yuriria

Superficie¹:

2.6 km²

Densidad de población³:

11.2 hab/km²

Población total²:

29 habitantes

Pendiente promedio⁴:

1.3°

Sistema Urbano Rural

C. Serv. Rurales

C. Serv. Urbanos

C. Art. del Sis.

C. Art. Reg.

C. Art. Metrop.

Ciudad Central

Carretera Federal

Carretera Estatal

Limites Municipales

Limite Estatal

Uso de Suelo y Vegetación

• AGRH. Agricultura de Riego y Humedad

• AGR T. Agricultura de Temporal

• AH. Asentamientos Humanos

• BC. Bosque Conservado

• BP. Bosque Perturbado

• CA. Cuerpo de Agua

• MC. Matorral Conservado

• MP. Matorral Perturbado

• PI. Pastizal Inducido

• PN. Pastizal Natural

• SBCC. Selva Baja Caducifolia Conservada

• SBCP. Selva Baja Caducifolia Perturbada

• SVEG. Zona Sin Vegetación Apparente

• Otros⁶. Otros Tipos de Vegetación

Porcentaje de cobertura COBIOCOM⁹:

73.6%

Áreas Prioritarias para el Mantenimiento de Bienes y Servicios Ambientales (APMSA):

0.0%

Ubicación

Cobertura de uso de suelo y vegetación⁵

Delimitación de UGAT⁷

Potencial de recarga⁸

Baja: 93.6%

Media: 6.4%

Alta: 0.0%

Zona de conservación hidrológica (ZCH):

0.0%

Cuerpo de agua:

0.0%

MODELO

Lineamiento - Meta	L13 Impulsar la creación y fortalecimiento de infraestructura estratégica que facilite el desarrollo de actividades industriales bajo criterios de sustentabilidad y mitigación a efectos de cambio climático, promoviendo el uso eficiente y el reúso del agua, así como el manejo responsable de insumos. Acciones a realizarse con un enfoque de economía circular, responsabilidad social, asegurando beneficios al medio ambiente y a las comunidades locales cercanas.
--------------------	--

Sectores del Desarrollo

Afinidad sectorial	Rectores	Coadyuvantes	Asociados	De interés
	Industrial	Infraestructura	Agrícola, pecuario y asentamientos humanos	Energético y turismo
Actividades sectoriales compatibles	Agricultura de temporal, Agricultura de riego, Ganadería extensiva, Ganadería intensiva, Turismo convencional, Asentamientos humanos rurales, Infraestructura puntual, Infraestructura lineal, Infraestructura de área, Industria ligera,Industria mediana, Industria pesada, Energía solar			
Actividades sectoriales incompatibles	Acuicultura, Forestal maderable, Forestal no maderable, Conservación, Turismo alternativo, Asentamientos humanos urbanos, Energía eólica, Minería no metálica de baja disponibilidad, Minería no metálica de alta disponibilidad,Minería metálica			
Criterios de regulación ecológica	AG50_03; AG50_04; AG50_05; AG50_06; AG50_07; AG50_08; AG50_09; AG50_10; AG50_11;AGT50_01; AGT50_02;AGR50_02; AGR50_03; AGR50_04;AGI50_01; AGI50_02; AGI50_03; AGI50_04; AGI50_05; AGI50_06; AGI50_07; AGI50_08; AGI50_09; AGI50_10; AGI50_11; AGI50_12; AGI50_13; AGI50_14; AGI50_15;GEX50_02; GEX50_03; GEX50_04;GEX50_06; GEX50_07;GIN50_01; GIN50_02; GIN50_03; GIN50_04; GIN50_05; GIN50_06; GIN50_07;RIP50_02; RIP50_03; RIP50_04;TUR50_01;TUR50_02; TUR50_03; TUR50_04; TUR50_05; TUR50_06; TUR50_07;AHR50_01;IF50_01; IF50_02; IF50_03; IF50_04; IF50_05;IFP50_01; IFP50_02; IFP50_03;IFL50_01; IFL50_02; IFL50_03; IFL50_04; IFL50_05; IFL50_06; IFL50_07; IFL50_08;IFA50_01; IFA50_02;IN50_01; IN50_02; IN50_03; IN50_04; IN50_05; IN50_06; IN50_07; IN50_08; IN50_09; IN50_10; IN50_11; IN50_12; IN50_13; IN50_14; IN50_15; IN50_16; IN50_17; IN50_18;INL50_01; INL50_02;INM50_01; INM50_02;INP50_01; INP50_02;SOL50_01; SOL50_02; SOL50_03; SOL50_04; SOL50_05;PAT50_03;TL50_01; TL50_02; TL50_03; TL50_04; TL50_05			
Estrategias ambientales y territoriales	E-01, E-02, E-04, E-08, E-09, E-12, E-14, E-16, E-17, E-18, E-21, E-22, E-26, E-27, E-28, E-29, E-30, E-31, E-32, E-33, E-34, E-35, E-36, E-37, E-38, E-39, E-40, E-41, E-44, E-46, E-47, E-48 y E-49			

Sistema Urbano Rural ¹⁰					Pueblos y comunidades indígenas:
Clasificación:	Localidades con población de 2,500 a 4,999 habitantes ¹¹	No.	0	Nombre de las localidades: Sin localidad	
No aplica	Localidades con población de 5,000 habitantes y más ¹²	Pob.	0	No hay presencia	

¹ Superficie calculada en kilómetros cuadrados por cada Unidad de Gestión Ambiental y Territorial UGAT, Iplaneg 2026.

² Población total calculada para cada Unidad de Gestión Ambiental y Territorial UGAT con información de Censo de Población y Vivienda, INEGI, 2020. Iplaneg 2026.

³ Densidad poblacional calculada para cada Unidad de Gestión Ambiental y Territorial UGAT con información de Censo de Población y Vivienda, INEGI, 2020. Iplaneg 2026.

⁴ Fuente: Calculada con el Continuo de Elevaciones Mexicano y Modelos Digitales de Elevación (15 m, versión 4.0), del INEGI, 2013.

⁵ Actualización de la cobertura de uso de suelo y vegetación al año 2024.

⁶ Incluye los tipos de vegetación: vegetación acuática y subacuática, otros tipos de vegetación, matorral xerófilo y bosque espinoso.

⁷ Trazo del Camino Real de Tierra Adentro y sitios con valor patrimonial: Información de la SECTURI y de la declaratoria publicada en el POEG (núm. 131, segunda parte, 01 de julio de 2024; Decreto Gubernativo núm. 171). Los elementos representados en el mapa corresponden a símbolos cartográficos de referencia y no a la escala real de los elementos existentes en el territorio. La ubicación representada es de carácter referencial y no necesariamente corresponde al trazo definitivo del proyecto.

⁸ Fuente: Secretaría de Agua y Medio Ambiente, 2025.

⁹ COBIOCOM. Corredor Biocultural Centro Occidente de México. Fuente: Secretaría de Agua y Medio Ambiente, 2025.

¹⁰ Jerarquía de los centros de población en el Sistema Urbano Rural del Estado de Guanajuato, Iplaneg, 2026.

¹¹ Número de localidades existentes en cada Unidad de Gestión Ambiental y Territorial UGAT con información de Censo de Población y Vivienda, INEGI, 2020. Iplaneg 2026.

¹² Número de localidades existentes en cada Unidad de Gestión Ambiental y Territorial UGAT con información de Censo de Población y Vivienda, INEGI, 2020. Iplaneg 2026.

UGAT504

Grupo de UGAT

10. Aprovechamiento agropecuario de agricultura de temporal con asentamientos rurales

Política ambiental: Aprovechamiento sustentable

Política territorial: Control territorial

Región:

IV.- Sur

Subregión:

IX.- Lacustre

Municipio(s): Uriangato, Yuriria

Superficie¹: 13.1 km²

Densidad de población³: 402.7 hab/km²

Población total²: 5,276 habitantes

Pendiente promedio⁴: 4.0°

Sistema Urbano Rural

C. Serv. Rurales

C. Serv. Urbanos

C. Art. del Sis.

C. Art. Reg.

C. Art. Metrop.

Ciudad Central

Carretera Federal

Carretera Estatal

Limites Municipales

Limite Estatal

Uso de Suelo y Vegetación

• AGRH. Agricultura de Riego y Humedad

• AGR T. Agricultura de Temporal

• AH. Asentamientos Humanos

• BC. Bosque Conservado

• BP. Bosque Perturbado

• CA. Cuerpo de Agua

• MC. Matorral Conservado

• MP. Matorral Perturbado

• PI. Pastizal Inducido

• PN. Pastizal Natural

• SBCC. Selva Baja Caducifolia Conservada

• SBCP. Selva Baja Caducifolia Perturbada

• SVEG. Zona Sin Vegetación Aparente

• Otros⁶. Otros Tipos de Vegetación

Ubicación

Cobertura de uso de suelo y vegetación⁵

Delimitación de UGAT⁷

Potencial de recarga⁸

Porcentaje de cobertura COBIOCOM⁹: 26.3%

Áreas Prioritarias para el Mantenimiento de Bienes y Servicios Ambientales (APMSA): 20.0%

Baja: 67.0%

Media: 3.8%

Alta: 28.4%

Zona de conservación hidrológica (ZCH): 0.0%

Cuerpo de agua: 0.0%

MODELO

Lineamiento - Meta	L10 Fomentar y mejorar el aprovechamiento sustentable de las zonas de desarrollo rural, implementando paquetes tecnológicos y acciones que permitan incrementar la productividad; mejorar el estado de los suelos, controlar sus procesos de degradación, e incrementar la resiliencia de las unidades productivas ante las condiciones del cambio climático.
--------------------	---

Sectores del Desarrollo

Afinidad sectorial	Rectores	Coadyuvantes	Asociados	De interés
	Agrícola y pecuario	Industrial	Infraestructura, turismo y asentamientos humanos	Energético, turismo y minero
Actividades sectoriales compatibles	Agricultura de temporal, Agricultura de riego, Ganadería extensiva, Ganadería intensiva, Turismo alternativo, Asentamientos humanos rurales, Infraestructura puntual, Infraestructura lineal, Infraestructura de área, Industria ligera,Energía solar, Minería no metálica de alta disponibilidad			
Actividades sectoriales incompatibles	Acuicultura, Forestal maderable, Forestal no maderable, Conservación, Turismo convencional, Asentamientos humanos urbanos, Industria mediana, Industria pesada, Energía eólica, Minería no metálica de baja disponibilidad, Minería metálica			
Criterios de regulación ecológica	AG50_02; AG50_03; AG50_04; AG50_05; AG50_06; AG50_07; AG50_08; AG50_09; AG50_10; AG50_11;AGT50_01; AGT50_02; AGT50_03; AGT50_04;AGR50_04; AGR50_08;AGR50_09; AGR50_11;AGI50_01; AGI50_02; AGI50_03; AGI50_04; AGI50_05; AGI50_06; AGI50_07; AGI50_08; AGI50_09; AGI50_10; AGI50_11; AGI50_12; AGI50_13; AGI50_14; AGI50_15;GEX50_02; GEX50_03; GEX50_04;GEX50_06; GEX50_07;GIN50_01; GIN50_02; GIN50_03; GIN50_04; GIN50_05; GIN50_06; GIN50_07;RIP50_02; RIP50_03; RIP50_04;TAL50_01; TAL50_04; TAL50_06; TAL50_07; TAL50_11; TAL50_12; TAL50_13; TAL50_14; TAL50_16;AHR50_01; AHR50_02; AHR50_03 AHR50_04; AHR50_05; AHR50_06; AHR50_07; AHR50_08; AHR50_09; AHR50_11; AHR50_12;IF50_01; IF50_02; IF50_03; IF50_04; IF50_05;IFP50_01; IFP50_02; IFP50_03;IFL50_01; IFL50_02; IFL50_03; IFL50_04; IFL50_05; IFL50_06; IFL50_07; IFL50_08;IFA50_01; IFA50_02;IN50_01; IN50_02; IN50_03; IN50_04; IN50_05; IN50_06; IN50_07; IN50_08; IN50_09; IN50_10; IN50_11; IN50_12; IN50_13; IN50_14; IN50_15; IN50_16; IN50_17; IN50_18;INL50_01; INL50_02; INL50_03;SOL50_01; SOL50_02; SOL50_03; SOL50_04; SOL50_05;MNM50A_01; MNMA50_02; MNMA50_03; MNMA50_04; MNMA50_05; MNMA50_06; MNMA50_07; MNMA50_10;PAT50_03			
Estrategias ambientales y territoriales	E-01, E-04, E-06, E-07, E-10, E-11, E-14, E-16, E-17, E-18, E-21, E-22, E-26, E-27, E-28, E-29, E-30, E-31, E-32, E-33, E-34, E-35, E-36, E-37, E-38, E-39, E-40, E-41, E-43, E-44, E-46, E-47, E-48 y E-49			

Sistema Urbano Rural ¹⁰					Pueblos y comunidades indígenas:
Clasificación:	Localidades con población de 2,500 a 4,999 habitantes ¹¹	No.	1	Nombre de las localidades: Parangarico	
		Pob.	2,703		
Centro de Servicios Rurales	Localidades con población de 5,000 habitantes y más ¹²	No.	0	Nombre de las localidades: Sin localidad	No hay presencia
		Pob.	0		

¹ Superficie calculada en kilómetros cuadrados por cada Unidad de Gestión Ambiental y Territorial UGAT, Iplaneg 2026.

² Población total calculada para cada Unidad de Gestión Ambiental y Territorial UGAT con información de Censo de Población y Vivienda, INEGI, 2020. Iplaneg 2026.

³ Densidad poblacional calculada para cada Unidad de Gestión Ambiental y Territorial UGAT con información de Censo de Población y Vivienda, INEGI, 2020. Iplaneg 2026.

⁴ Fuente: Calculada con el Continuo de Elevaciones Mexicano y Modelos Digitales de Elevación (15 m, versión 4.0), del INEGI, 2013.

⁵ Actualización de la cobertura de uso de suelo y vegetación al año 2024.

⁶ Incluye los tipos de vegetación: vegetación acuática y subacuática, otros tipos de vegetación, matorral xerófilo y bosque espinoso.

⁷ Trazo del Camino Real de Tierra Adentro y sitios con valor patrimonial: Información de la SECTURI y de la declaratoria publicada en el POEG (núm. 131, segunda parte, 01 de julio de 2024; Decreto Gubernativo núm. 171).

Los elementos representados en el mapa corresponden a símbolos cartográficos de referencia y no a la escala real de los elementos existentes en el territorio. La ubicación representada es de carácter referencial y no necesariamente corresponde al trazo definitivo del proyecto.

⁸ Fuente: Secretaría de Agua y Medio Ambiente, 2025.

⁹ COBIOCOM. Corredor Biocultural Centro Occidente de México. Fuente: Secretaría de Agua y Medio Ambiente, 2025.

¹⁰ Jerarquía de los centros de población en el Sistema Urbano Rural del Estado de Guanajuato, Iplaneg, 2026.

¹¹ Número de localidades existentes en cada Unidad de Gestión Ambiental y Territorial UGAT con información de Censo de Población y Vivienda, INEGI, 2020. Iplaneg 2026.

¹² Número de localidades existentes en cada Unidad de Gestión Ambiental y Territorial UGAT con información de Censo de Población y Vivienda, INEGI, 2020. Iplaneg 2026.

UGAT505

Grupo de UGAT

10. Aprovechamiento agropecuario de agricultura de temporal con asentamientos rurales

Política ambiental: Aprovechamiento sustentable

Región:

Subregión:

Municipio(s):

Moroleón, Yuriria

Superficie¹:
27.9 km²

Densidad de población³:
215.6 hab/km²

Población total²:
6,016 habitantes

Pendiente promedio⁴:
3.0°

Simbología

Sistema Urbano Rural

C. Serv. Rurales

C. Serv. Urbanos

C. Art. del Sis.

C. Art. Reg.

C. Art. Metrop.

Ciudad Central

Carretera Federal

Carretera Estatal

Limites Municipales

Limite Estatal

Uso de Suelo y Vegetación

• AGRH. Agricultura de Riego y Humedad

• AGR T. Agricultura de Temporal

• AH. Asentamientos Humanos

• BC. Bosque Conservado

• BP. Bosque Perturbado

• CA. Cuerpo de Agua

• MC. Matorral Conservado

• MP. Matorral Perturbado

• PI. Pastizal Inducido

• PN. Pastizal Natural

• SBCC. Selva Baja Caducifolia Conservada

• SBCEP. Selva Baja Caducifolia Perturbada

• SVEG. Zona Sin Vegetación Aparente

• Otros⁶. Otros Tipos de Vegetación

Política territorial: Fortalecimiento territorial

Ubicación

Cobertura de uso de suelo y vegetación⁵

Delimitación de UGAT⁷

Potencial de recarga⁸

Porcentaje de cobertura COBIOCOM⁹:

19.3%

Áreas Prioritarias para el Mantenimiento de Bienes y Servicios Ambientales (APMSA):

9.0%

Baja: 0.0%

Media: 72.7%

Alta: 27.0%

Zona de conservación hidrológica (ZCH):

0.0%

Cuerpo de agua:

0.0%

MODELO

Lineamiento - Meta	L10 Fomentar y mejorar el aprovechamiento sustentable de las zonas de desarrollo rural, implementando paquetes tecnológicos y acciones que permitan incrementar la productividad; mejorar el estado de los suelos, controlar sus procesos de degradación, e incrementar la resiliencia de las unidades productivas ante las condiciones del cambio climático.
--------------------	---

Sectores del Desarrollo				
Afinidad sectorial	Rectores	Coadyuvantes	Asociados	De interés
	Agrícola y pecuario	Industrial	Infraestructura y asentamientos humanos	Energético, turismo y minero
Actividades sectoriales compatibles	Agricultura de temporal, Agricultura de riego, Ganadería extensiva, Turismo alternativo, Asentamientos humanos rurales, Infraestructura puntual, Infraestructura lineal, Infraestructura de área, Industria ligera, Energía solar,Minería no metálica de alta disponibilidad			
Actividades sectoriales incompatibles	Acuicultura, Ganadería intensiva, Forestal maderable, Forestal no maderable, Conservación, Turismo convencional, Asentamientos humanos urbanos, Industria mediana, Industria pesada, Energía eólica, Minería no metálica de baja disponibilidad,Minería metálica			
Criterios de regulación ecológica	AG50_02; AG50_03; AG50_04; AG50_05; AG50_06; AG50_07; AG50_08; AG50_09; AG50_10; AG50_11;AGT50_01; AGT50_02; AGT50_03; AGT50_04;AGR50_04; AGR50_08; AGR50_09; AGR50_11;AGI50_01; AGI50_02; AGI50_03; AGI50_04; AGI50_05; AGI50_06; AGI50_07; AGI50_08; AGI50_09; AGI50_10; AGI50_11; AGI50_12; AGI50_13; AGI50_14; AGI50_15;GEX50_02; GEX50_03; GEX50_04;GEX50_06; GEX50_07;RIP50_02; RIP50_03; RIP50_04;TAL50_01; TAL50_04; TAL50_06; TAL50_07; TAL50_11; TAL50_12; TAL50_13; TAL50_14; TAL50_16;AHR50_01; AHR50_02; AHR50_03 AHR50_04; AHR50_05; AHR50_06; AHR50_07; AHR50_08; AHR50_09; AHR50_11;IF50_01; IF50_02; IF50_03; IF50_04; IF50_05;IFP50_01; IFP50_02; IFP50_03;IFL50_01; IFL50_02; IFL50_03; IFL50_04; IFL50_05; IFL50_06; IFL50_07; IFL50_08;IFA50_01; IFA50_02;IN50_01; IN50_02; IN50_03; IN50_04; IN50_05; IN50_06; IN50_07; IN50_08; IN50_09; IN50_10; IN50_11; IN50_12; IN50_13; IN50_14; IN50_15; IN50_16; IN50_17; IN50_18;INL50_01; INL50_02; INL50_03;SOL50_01; SOL50_02; SOL50_03; SOL50_04; SOL50_05;MNM50A_01; MNMA50_02; MNMA50_03; MNMA50_04; MNMA50_05; MNMA50_06; ; MNMA50_10;PAT50_03			
Estrategias ambientales y territoriales	E-01, E-04, E-06, E-07, E-10, E-11, E-14, E-16, E-17, E-18, E-19, E-21, E-22, E-26, E-27, E-28, E-29, E-30, E-31, E-32, E-33, E-34, E-35, E-36, E-37, E-38, E-39, E-40, E-41, E-43, E-44, E-46, E-47, E-48 y E-49			

Sistema Urbano Rural ¹⁰					Pueblos y comunidades indígenas:
Clasificación:	Localidades con población de 2,500 a 4,999 habitantes ¹¹	No.	0	Nombre de las localidades: Sin localidad	
		Pob.	0		
No aplica	Localidades con población de 5,000 habitantes y más ¹²	No.	0	Nombre de las localidades: Sin localidad	No hay presencia
		Pob.	0		

¹ Superficie calculada en kilómetros cuadrados por cada Unidad de Gestión Ambiental y Territorial UGAT, Iplaneg 2026.

² Población total calculada para cada Unidad de Gestión Ambiental y Territorial UGAT con información de Censo de Población y Vivienda, INEGI, 2020. Iplaneg 2026.

³ Densidad poblacional calculada para cada Unidad de Gestión Ambiental y Territorial UGAT con información de Censo de Población y Vivienda, INEGI, 2020. Iplaneg 2026.

⁴ Fuente: Calculada con el Continuo de Elevaciones Mexicano y Modelos Digitales de Elevación (15 m, versión 4.0), del INEGI, 2013.

⁵ Actualización de la cobertura de uso de suelo y vegetación al año 2024.

⁶ Incluye los tipos de vegetación: vegetación acuática y subacuática, otros tipos de vegetación, matorral xerófilo y bosque espinoso.

⁷ Trazo del Camino Real de Tierra Adentro y sitios con valor patrimonial: Información de la SECTURI y de la declaratoria publicada en el POEG (núm. 131, segunda parte, 01 de julio de 2024; Decreto Gubernativo núm. 171).

Los elementos representados en el mapa corresponden a símbolos cartográficos de referencia y no a la escala real de los elementos existentes en el territorio. La ubicación representada es de carácter referencial y no necesariamente corresponde al trazo definitivo del proyecto.

⁸ Fuente: Secretaría de Agua y Medio Ambiente, 2025.

⁹ COBIOCOM. Corredor Biocultural Centro Occidente de México. Fuente: Secretaría de Agua y Medio Ambiente, 2025.

¹⁰ Jerarquía de los centros de población en el Sistema Urbano Rural del Estado de Guanajuato, Iplaneg, 2026.

¹¹ Número de localidades existentes en cada Unidad de Gestión Ambiental y Territorial UGAT con información de Censo de Población y Vivienda, INEGI, 2020. Iplaneg 2026.

¹² Número de localidades existentes en cada Unidad de Gestión Ambiental y Territorial UGAT con información de Censo de Población y Vivienda, INEGI, 2020. Iplaneg 2026.

Política ambiental: Restauración ecológica

Región:

Subregión:

Municipio(s):

Superficie¹:

Densidad de población³:

Población total²:

Pendiente promedio⁴:

Simbología

Uso de Suelo y Vegetación

Porcentaje de cobertura COBIOCOM⁹:

Áreas Prioritarias para el Mantenimiento de Bienes y Servicios Ambientales (APMSA):

Política territorial: Rehabilitación territorial

Ubicación

Cobertura de uso de suelo y vegetación⁵

Delimitación de UGAT⁷

Potencial de recarga⁸

MODELO								
Lineamiento - Meta		L7 Restaurar la estructura y las funciones ecológicas de los ecosistemas dentro de la UGAT, mediante estrategias que reduzcan la degradación del suelo, la pérdida de cobertura vegetal, promoviendo la reconversión productiva, el manejo sostenible de actividades productivas y el mejoramiento de las localidades rurales.						
Sectores del Desarrollo								
Afinidad sectorial	Rectores		Coadyuvantes		Asociados	De interés		
	Conservación		Agrícola y pecuario		Turismo y forestal	Infraestructura y energético		
Actividades sectoriales compatibles	Agricultura de temporal, Agricultura de riego, Ganadería extensiva, Forestal no maderable, Conservación, Turismo alternativo, Infraestructura puntual, Infraestructura lineal, Energía solar							
Actividades sectoriales incompatibles	Acuicultura, Ganadería intensiva, Forestal maderable, Turismo convencional, Asentamientos humanos rurales, Asentamientos humanos urbanos, Infraestructura de área, Industria ligera, Industria mediana, Industria pesada, Energía eólica,Minería no metálica de baja disponibilidad, Minería no metálica de alta disponibilidad, Minería metálica							
Criterios de regulación ecológica	AG50_01; AG50_02; AG50_03; AG50_04; AG50_05; AG50_06; AG50_07; AG50_08; AG50_09; AG50_10; AG50_11; AG50_12;AGT50_01; AGT50_02; AGT50_03; AGT50_04;AGR50_04; AGR50_08; AGR50_09; AGR50_11;GEX50_01; GEX50_02; GEX50_03; GEX50_04; GEX50_05; GEX50_06; GEX50_07;FNM50_01; FNM50_02; FNM50_03; FNM50_04; FNM50_05; FNM50_06; FNM50_07;CON50_01; CON50_03; CON50_04; CON50_05; CON50_06; CON50_07; CON50_08; CON50_09; CON50_10; CON50_11;TAL50_01; TAL50_03; TAL50_04; TAL50_05; TAL50_06; TAL50_07; TAL50_08; TAL50_09; TAL50_10; TAL50_11; TAL50_12; TAL50_13; TAL50_14; TAL50_15; TAL50_16;IF50_01; IF50_02; IF50_03; IF50_04; IF50_05;IFP50_01; IFP50_02; IFP50_03;IFL50_01; IFL50_02; IFL50_03; IFL50_04; IFL50_05; IFL50_06; IFL50_07; IFL50_08;SOL50_01; SOL50_02; SOL50_03; SOL50_04; SOL50_05;PAT50_03							
Estrategias ambientales y territoriales	E-04, E-05, E-06, E-07, E-09, E-10, E-16, E-24, E-27, E-32, E-33, E-36, E-37, E-38, E-39, E-40, E-46, E-47, E-48 y E-49							
Sistema Urbano Rural ¹⁰						Pueblos y comunidades indígenas:		
Clasificación:	Localidades con población de 2,500 a 4,999 habitantes ¹¹	No. Pob.	0 0	Nombre de las localidades: Sin localidad				
No aplica	Localidades con población de 5,000 habitantes y más ¹²	No. Pob.	0 0	Nombre de las localidades: Sin localidad		No hay presencia		

¹ Superficie calculada en kilómetros cuadrados por cada Unidad de Gestión Ambiental y Territorial UGAT, Iplaneg 2026.

² Población total calculada para cada Unidad de Gestión Ambiental y Territorial UGAT con información de Censo de Población y Vivienda, INEGI, 2020. Iplaneg 2026.

³ Densidad poblacional calculada para cada Unidad de Gestión Ambiental y Territorial UGAT con información de Censo de Población y Vivienda, INEGI, 2020. Iplaneg 2026.

⁴ Fuente: Calculada con el Continuo de Elevaciones Mexicano y Modelos Digitales de Elevación (15 m, versión 4.0), del INEGI, 2013.

⁵ Actualización de la cobertura de uso de suelo y vegetación al año 2024.

⁶ Incluye los tipos de vegetación: vegetación acuática y subacuática, otros tipos de vegetación, matorral xerófilo y bosque espinoso.

⁷ Trazo del Camino Real de Tierra Adentro y sitios con valor patrimonial: Información de la SECTURI y de la declaratoria publicada en el POEG (núm. 131, segunda parte, 01 de julio de 2024; Decreto Gubernativo núm. 171). Los elementos representados en el mapa corresponden a símbolos cartográficos de referencia y no a la escala real de los elementos existentes en el territorio. La ubicación representada es de carácter referencial y no necesariamente corresponde al trazo definitivo del proyecto.

⁸ Fuente: Secretaría de Agua y Medio Ambiente, 2025.

⁹ COBIOCOM. Corredor Biocultural Centro Occidente de México. Fuente: Secretaría de Agua y Medio Ambiente, 2025.

¹⁰ Jerarquía de los centros de población en el Sistema Urbano Rural del Estado de Guanajuato, Iplaneg, 2026.

¹¹ Número de localidades existentes en cada Unidad de Gestión Ambiental y Territorial UGAT con información de Censo de Población y Vivienda, INEGI, 2020. Iplaneg 2026.

¹² Número de localidades existentes en cada Unidad de Gestión Ambiental y Territorial UGAT con información de Censo de Población y Vivienda, INEGI, 2020. Iplaneg 2026.

Política ambiental:

Aprovechamiento sustentable

Política territorial:

Ordenamiento del desarrollo urbano

Región:

IV.- Sur

Subregión:

X.- Sierra de los Agustinos

Municipio(s):

Coroneo

Superficie¹:

4.9 km²

Densidad de población³:

878.2 hab/km²

Población total²:

4,303 habitantes

Pendiente promedio⁴:

4.9°

Sistema Urbano Rural

C. Serv. Rurales

C. Serv. Urbanos

C. Art. del Sis.

C. Art. Reg.

C. Art. Metrop.

Ciudad Central

Carretera Federal

Carretera Estatal

Limites Municipales

Limite Estatal

Uso de Suelo y Vegetación

• AGRH. Agricultura de Riego y Humedad

• AGR T. Agricultura de Temporal

• AH. Asentamientos Humanos

• BC. Bosque Conservado

• BP. Bosque Perturbado

• CA. Cuerpo de Agua

• MC. Matorral Conservado

• MP. Matorral Perturbado

• PI. Pastizal Inducido

• PN. Pastizal Natural

• SBCC. Selva Baja Caducifolia Conservada

• SBCE. Selva Baja Caducifolia Perturbada

• SVEG. Zona Sin Vegetación Aparente

• Otros⁶. Otros Tipos de Vegetación

Porcentaje de cobertura COBIOCOM⁹:

0.0%

Áreas Prioritarias para el Mantenimiento de Bienes y Servicios Ambientales (APMSA):

55.0%

Ubicación

Cobertura de uso de suelo y vegetación⁵

Delimitación de UGAT⁷

Potencial de recarga⁸

Baja: 0.0%

Media: 100.0%

Alta: 0.0%

Zona de conservación hidrológica (ZCH): 0.0%

Cuerpo de agua: 0.0%

MODELO

Lineamiento - Meta	L14 Consolidar la planeación, regulación, gestión y desarrollo ordenado del centro de población y sus zonas de crecimiento considerando para ello los principios de política pública establecidos en la materia así como su vinculación funcional con el Sistema Estatal Territorial, conduciéndose en apego a la normatividad vigente en materia ambiental y territorial para los asentamientos humanos, por lo que se estará sujeto a los criterios y acciones de desarrollo urbano que sean determinadas en la planeación municipal.
--------------------	---

Sectores del Desarrollo				
Afinidad sectorial	Rectores	Coadyuvantes	Asociados	De interés
	Asentamiento humano	Turismo	Infraestructura	Industrial y energético
Actividades sectoriales compatibles	Turismo convencional, Asentamientos humanos rurales, Asentamientos humanos urbanos, Infraestructura puntual, Infraestructura lineal, Infraestructura de área, Industria ligera, Industria mediana, Energía solar			
Actividades sectoriales incompatibles	Acuicultura, Agricultura de temporal, Agricultura de riego, Ganadería extensiva, Ganadería intensiva, Forestal maderable, Forestal no maderable, Conservación, Turismo alternativo, Industria pesada, Energía eólica, Minería no metálica de baja disponibilidad, Minería no metálica de alta disponibilidad, Minería metálica			
Criterios de regulación ecológica	RIP50_01; RIP50_02; RIP50_03; RIP50_04; RIP50_05; RIP50_06; RIP50_07; RIP50_08; RIP50_09;RESS0_04;TUR50_01;TUR50_02; TUR50_03; TUR50_04; TUR50_05; TUR50_06; TUR50_07;AHR50_01; AHR50_02; AHR50_03 AHR50_04; AHR50_05; AHR50_06; AHR50_07; AHR50_08; AHR50_09; AHR50_11; AHR50_12;AHU50_01; AHU50_02; AHU50_03; AHU50_04; AHU50_05; AHU50_06; AHU50_07; AHU50_08; AHU50_09;IF50_01; IF50_02; IF50_03; IF50_04; IF50_05;IFP50_01; IFP50_02; IFP50_03;IFL50_01; IFL50_02; IFL50_03; IFL50_04; IFL50_05; IFL50_06; IFL50_07; IFL50_08;IFA50_01; IFA50_02;IN50_01; IN50_02; IN50_03; IN50_04; IN50_05; IN50_06; IN50_07; IN50_08; IN50_09; IN50_10; IN50_11; IN50_12; IN50_13; IN50_14; IN50_15; IN50_16; IN50_17; IN50_18;INL50_01; INL50_02;INM50_01; INM50_02;SOL50_01; SOL50_02; SOL50_03; SOL50_04; SOL50_05;PAT50_01; PAT50_02; PAT50_03;PAT50_04;GEO50_01; GEO50_02; GEO50_03; GEO50_04; GEO50_05			
Estrategias ambientales y territoriales	E-01, E-02, E-04, E-08, E-09, E-11, E-12, E-14, E-15, E-16, E-17, E-18, E-19, E-21, E-22, E-23, E-24, E-25, E-26, E-27, E-28, E-29, E-30, E-31, E-32, E-33, E-34, E-35, E-36, E-37, E-38, E-39, E-41, E-44, E-45, E-46, E-47, E-48 y E-49			

Sistema Urbano Rural ¹⁰					Pueblos y comunidades indígenas:
Clasificación:	Localidades con población de 2,500 a 4,999 habitantes ¹¹	No.	1	Nombre de las localidades: Coroneo	
Centro Articulador del Sistema		Pob.	3,913		
	Localidades con población de 5,000 habitantes y más ¹²	No.	0	Nombre de las localidades: Sin localidad	No hay presencia
		Pob.	0		

¹ Superficie calculada en kilómetros cuadrados por cada Unidad de Gestión Ambiental y Territorial UGAT, Iplaneg 2026.

² Población total calculada para cada Unidad de Gestión Ambiental y Territorial UGAT con información de Censo de Población y Vivienda, INEGI, 2020. Iplaneg 2026.

³ Densidad poblacional calculada para cada Unidad de Gestión Ambiental y Territorial UGAT con información de Censo de Población y Vivienda, INEGI, 2020. Iplaneg 2026.

⁴ Fuente: Calculada con el Continuo de Elevaciones Mexicano y Modelos Digitales de Elevación (15 m, versión 4.0), del INEGI, 2013.

⁵ Actualización de la cobertura de uso de suelo y vegetación al año 2024.

⁶ Incluye los tipos de vegetación: vegetación acuática y subacuática, otros tipos de vegetación, matorral xerófilo y bosque espinoso.

⁷ Trazo del Camino Real de Tierra Adentro y sitios con valor patrimonial: Información de la SECTURI y de la declaratoria publicada en el POEG (núm. 131, segunda parte, 01 de julio de 2024; Decreto Gubernativo núm. 171). Los elementos representados en el mapa corresponden a símbolos cartográficos de referencia y no a la escala real de los elementos existentes en el territorio. La ubicación representada es de carácter referencial y no necesariamente corresponde al trazo definitivo del proyecto.

⁸ Fuente: Secretaría de Agua y Medio Ambiente, 2025.

⁹ COBIOCOM. Corredor Biocultural Centro Occidente de México. Fuente: Secretaría de Agua y Medio Ambiente, 2025.

¹⁰ Jerarquía de los centros de población en el Sistema Urbano Rural del Estado de Guanajuato, Iplaneg, 2026.

¹¹ Número de localidades existentes en cada Unidad de Gestión Ambiental y Territorial UGAT con información de Censo de Población y Vivienda, INEGI, 2020. Iplaneg 2026.

¹² Número de localidades existentes en cada Unidad de Gestión Ambiental y Territorial UGAT con información de Censo de Población y Vivienda, INEGI, 2020. Iplaneg 2026.

UGAT508

Grupo de UGAT1. Área Natural Protegida Lago-Cráter La Joya

Política ambiental: Área Natural Protegida

Región:IV.- Sur

Subregión:IX.- Lacustre

Municipio(s): Yuriria

Superficie¹:14.8 km²

Densidad de población³:12.0 hab/km²

Población total²:178 habitantes

Pendiente promedio⁴:8.7°

Sistema Urbano Rural

C. Serv. Rurales

C. Serv. Urbanos

C. Art. del Sis.

C. Art. Reg.

C. Art. Metrop.

Ciudad Central

Carretera Federal

Carretera Estatal

Limites Municipales

Limite Estatal

Uso de Suelo y Vegetación

• AGRH. Agricultura de Riego y Humedad

• AGR T. Agricultura de Temporal

• AH. Asentamientos Humanos

• BC. Bosque Conservado

• BP. Bosque Perturbado

• CA. Cuerpo de Agua

• MC. Matorral Conservado

• MP. Matorral Perturbado

• PI. Pastizal Inducido

• PN. Pastizal Natural

• SBCC. Selva Baja Caducifolia Conservada

• SBCP. Selva Baja Caducifolia Perturbada

• SVEG. Zona Sin Vegetación Aparente

• Otros⁶. Otros Tipos de Vegetación

Política territorial: Área Natural Protegida

Ubicación

Cobertura de uso de suelo y vegetación⁵

Delimitación de UGAT⁷

Potencial de recarga⁸

Baja: 89.7%Media: 0.0%Alta: 0.0%

Zona de conservación hidrológica (ZCH): 10.3%

Cuerpo de agua: 0.0%

MODELO

Lineamiento - Meta	L1 Preservar y restaurar el equilibrio ecológico en los ecosistemas y asegurar su aprovechamiento racional implementando el Programa de Manejo decretado del ANP o su Estrategia.
--------------------	---

Sectores del Desarrollo				
Afinidad sectorial	Rectores	Coadyuvantes	Asociados	De interés
	Sujeto a Programa de Manejo	Sujeto a Programa de Manejo	Sujeto a Programa de Manejo	Sujeto a Programa de Manejo
Actividades sectoriales compatibles	Sujeto a programa de manejo			
Actividades sectoriales incompatibles	Sujeto a programa de manejo			
Criterios de regulación ecológica	No aplica			
Estrategias ambientales y territoriales	E-03, E-05, E-46, E-47, E-48 y E-49			

Sistema Urbano Rural ¹⁰					Pueblos y comunidades indígenas:
Clasificación:	Localidades con población de 2,500 a 4,999 habitantes ¹¹	No. Pob.	00	Nombre de las localidades: Sin localidad	
No aplica	Localidades con población de 5,000 habitantes y más ¹²	No. Pob.	00	No hay presencia	

¹ Superficie calculada en kilómetros cuadrados por cada Unidad de Gestión Ambiental y Territorial UGAT, Iplaneg 2026.

² Población total calculada para cada Unidad de Gestión Ambiental y Territorial UGAT con información de Censo de Población y Vivienda, INEGI, 2020. Iplaneg 2026.

³ Densidad poblacional calculada para cada Unidad de Gestión Ambiental y Territorial UGAT con información de Censo de Población y Vivienda, INEGI, 2020. Iplaneg 2026.

⁴ Fuente: Calculada con el Continuo de Elevaciones Mexicano y Modelos Digitales de Elevación (15 m, versión 4.0), del INEGI, 2013.

⁵ Actualización de la cobertura de uso de suelo y vegetación al año 2024.

⁶ Incluye los tipos de vegetación: vegetación acuática y subacuática, otros tipos de vegetación, matorral xerófilo y bosque espinoso.

⁷ Trazo del Camino Real de Tierra Adentro y sitios con valor patrimonial: Información de la SECTURI y de la declaratoria publicada en el POEG (núm. 131, segunda parte, 01 de julio de 2024; Decreto Gubernativo núm. 171). Los elementos representados en el mapa corresponden a símbolos cartográficos de referencia y no a la escala real de los elementos existentes en el territorio. La ubicación representada es de carácter referencial y no necesariamente corresponde al trazo definitivo del proyecto.

⁸ Fuente: Secretaría de Agua y Medio Ambiente, 2025.

⁹ COBIOCOM. Corredor Biocultural Centro Occidente de México. Fuente: Secretaría de Agua y Medio Ambiente, 2025.

¹⁰ Jerarquía de los centros de población en el Sistema Urbano Rural del Estado de Guanajuato, Iplaneg, 2026.

¹¹ Número de localidades existentes en cada Unidad de Gestión Ambiental y Territorial UGAT con información de Censo de Población y Vivienda, INEGI, 2020. Iplaneg 2026.

¹² Número de localidades existentes en cada Unidad de Gestión Ambiental y Territorial UGAT con información de Censo de Población y Vivienda, INEGI, 2020. Iplaneg 2026.

Política ambiental: Restauración ecológica

Región:

Subregión:

Municipio(s):

Superficie¹:
24.8 km²

Densidad de población³:
71.3 hab/km²

Población total²:
1,767 habitantes

Pendiente promedio⁴:
4.5°

Sistema Urbano Rural

C. Serv. Rurales

C. Serv. Urbanos

C. Art. del Sis.

C. Art. Reg.

C. Art. Metrop.

Ciudad Central

Carretera Federal

Carretera Estatal

Limites Municipales

Limite Estatal

Uso de Suelo y Vegetación

• AGRH. Agricultura de Riego y Humedad

• AGR T. Agricultura de Temporal

• AH. Asentamientos Humanos

• BC. Bosque Conservado

• BP. Bosque Perturbado

• CA. Cuerpo de Agua

• MC. Matorral Conservado

• MP. Matorral Perturbado

• PI. Pastizal Inducido

• PN. Pastizal Natural

• SBCC. Selva Baja Caducifolia Conservada

• SBCCP. Selva Baja Caducifolia Perturbada

• SVEG. Zona Sin Vegetación Apparente

• Otros⁶. Otros Tipos de Vegetación

Política territorial: Rehabilitación territorial

Ubicación

Cobertura de uso de suelo y vegetación⁵

Delimitación de UGAT⁷

Potencial de recarga⁸

Porcentaje de cobertura COBIOCOM⁹:

Áreas Prioritarias para el Mantenimiento de Bienes y Servicios Ambientales (APMSA):

94.5%

52.0%

Baja: 45.7%

Media: 0.0%

Alta: 51.5%

Zona de conservación hidrológica (ZCH):

Cuerpo de agua:

2.8%

0.0%

MODELO

Lineamiento - Meta	L8 Recuperar las funciones productivas de la UGAT a mediano plazo, implementando prácticas de manejo sustentables en los sectores con vocación territorial, que permitan controlar y revertir las condiciones de deterioro de suelos, agua y vegetación, potencializando su aprovechamiento y el mejoramiento de las localidades rurales.
--------------------	---

Sectores del Desarrollo				
Afinidad sectorial	Rectores	Coadyuvantes	Asociados	De interés
	Agrícola y pecuario	Conservación, turismo y forestal	Asentamientos humanos	Infraestructura, energético y minero
Actividades sectoriales compatibles	Agricultura de temporal, Agricultura de riego, Ganadería extensiva, Forestal no maderable, Conservación, Turismo alternativo, Asentamientos humanos rurales, Infraestructura puntual, Infraestructura lineal, Infraestructura de área,Energía eólica, Energía solar, Minería no metálica de baja disponibilidad, Minería no metálica de alta disponibilidad			
Actividades sectoriales incompatibles	Acuacultura, Ganadería intensiva, Forestal maderable, Turismo convencional, Asentamientos humanos urbanos, Industria ligera, Industria mediana, Industria pesada, Minería metálica			
Criterios de regulación ecológica	AG50_01; AG50_02; AG50_03; AG50_04; AG50_05; AG50_06; AG50_07; AG50_08; AG50_09; AG50_10; AG50_11; AG50_12;AGT50_01; AGT50_02; AGT50_03; AGT50_04;AGR50_04; AGR50_08; AGR50_09; AGR50_11;GEX50_01; GEX50_02; GEX50_03; GEX50_04; GEX50_05; GEX50_06; GEX50_07;FNM50_01; FNM50_02; FNM50_03; FNM50_04; FNM50_05; FNM50_06; FNM50_07;CON50_01; CON50_03; CON50_04; CON50_05; CON50_06; CON50_07; CON50_08; CON50_09; CON50_10; CON50_11;RES50_01; RES50_03;TAL50_01; TAL50_06; TAL50_07; TAL50_08;TAL50_09; TAL50_10; TAL50_11; TAL50_12; TAL50_13; TAL50_14; TAL50_15;AHR50_01; AHR50_02; AHR50_03 AHR50_04; AHR50_05; AHR50_06; AHR50_07; AHR50_08; AHR50_09; AHR50_10; AHR50_11;IF50_01; IF50_02; IF50_03; IF50_04; IF50_05;IFP50_01; IFP50_02; IFP50_03;IFL50_01; IFL50_02; IFL50_03; IFL50_04; IFL50_05; IFL50_06; IFL50_07; IFL50_08;IFA50_01; IFA50_02;EOL50_01; EOL50_02; EOL50_03; EOL50_04; EOL50_05;SOL50_01; SOL50_02; SOL50_03; SOL50_04; SOL50_05;MNMB50_01; MNMB50_02; MNMB50_03; MNMB50_04; MNMB50_05; MNMB50_06; MNMB50_07; MNMB50_08;MNMA50_01; MNMA50_02; MNMA50_03; MNMA50_04; MNMA50_05; MNMA50_06; MNMA50_07; MNMA50_08; MNMA50_09; MNMA50_10;PAT50_03			
Estrategias ambientales y territoriales	E-04, E-05, E-06, E-07, E-09, E-10, E-18, E-19, E-21, E-28, E-29, E-30, E-31, E-32, E-33, E-34, E-36, E-37, E-38, E-39, E-40, E-43, E-44, E-46, E-47, E-48 y E-49			

Sistema Urbano Rural ¹⁰					Pueblos y comunidades indígenas:
Clasificación:	Localidades con población de 2,500 a 4,999 habitantes ¹¹	No. Pob.	0 0	Nombre de las localidades:	
No aplica	Localidades con población de 5,000 habitantes y más ¹²	No. Pob.	0 0	Nombre de las localidades:	No hay presencia

¹ Superficie calculada en kilómetros cuadrados por cada Unidad de Gestión Ambiental y Territorial UGAT, Iplaneg 2026.

² Población total calculada para cada Unidad de Gestión Ambiental y Territorial UGAT con información de Censo de Población y Vivienda, INEGI, 2020. Iplaneg 2026.

³ Densidad poblacional calculada para cada Unidad de Gestión Ambiental y Territorial UGAT con información de Censo de Población y Vivienda, INEGI, 2020. Iplaneg 2026.

⁴ Fuente: Calculada con el Continuo de Elevaciones Mexicano y Modelos Digitales de Elevación (15 m, versión 4.0), del INEGI, 2013.

⁵ Actualización de la cobertura de uso de suelo y vegetación al año 2024.

⁶ Incluye los tipos de vegetación: vegetación acuática y subacuática, otros tipos de vegetación, matorral xerófilo y bosque espinoso.

⁷ Trazo del Camino Real de Tierra Adentro y sitios con valor patrimonial: Información de la SECTURI y de la declaratoria publicada en el POEG (núm. 131, segunda parte, 01 de julio de 2024; Decreto Gubernativo núm. 171).

Los elementos representados en el mapa corresponden a símbolos cartográficos de referencia y no a la escala real de los elementos existentes en el territorio. La ubicación representada es de carácter referencial y no necesariamente corresponde al trazo definitivo del proyecto.

⁸ Fuente: Secretaría de Agua y Medio Ambiente, 2025.

⁹ COBIOCOM. Corredor Biocultural Centro Occidente de México. Fuente: Secretaría de Agua y Medio Ambiente, 2025.

¹⁰ Jerarquía de los centros de población en el Sistema Urbano Rural del Estado de Guanajuato, Iplaneg, 2026.

¹¹ Número de localidades existentes en cada Unidad de Gestión Ambiental y Territorial UGAT con información de Censo de Población y Vivienda, INEGI, 2020. Iplaneg 2026.

¹² Número de localidades existentes en cada Unidad de Gestión Ambiental y Territorial UGAT con información de Censo de Población y Vivienda, INEGI, 2020. Iplaneg 2026.

Política ambiental: Aprovechamiento sustentable

Región:

Subregión:

Municipio(s):

Superficie¹:

Densidad de población³:

Población total²:

Pendiente promedio⁴:

Simbología

Uso de Suelo y Vegetación

Porcentaje de cobertura COBIOCOM⁹:

Áreas Prioritarias para el Mantenimiento de Bienes y Servicios Ambientales (APMSA):

Política territorial: Fortalecimiento territorial

Ubicación

Cobertura de uso de suelo y vegetación⁵

Delimitación de UGAT⁷

Potencial de recarga⁸

MODELO				
Lineamiento - Meta	L10 Fomentar y mejorar el aprovechamiento sustentable de las zonas de desarrollo rural, implementando paquetes tecnológicos y acciones que permitan incrementar la productividad; mejorar el estado de los suelos, controlar sus procesos de degradación, e incrementar la resiliencia de las unidades productivas ante las condiciones del cambio climático.			
	Sectores del Desarrollo			
Afinidad sectorial	Rectores	Coadyuvantes	Asociados	De interés
	Agrícola y pecuario	Turismo	Infraestructura y asentamientos humanos	Forestal, industrial y minero
Actividades sectoriales compatibles	Agricultura de temporal, Ganadería extensiva, Forestal maderable, Forestal no maderable, Turismo alternativo, Asentamientos humanos rurales, Infraestructura puntual, Infraestructura lineal, Infraestructura de área,Minería no metálica de alta disponibilidad			
Actividades sectoriales incompatibles	Acuicultura, Agricultura de riego, Ganadería intensiva, Conservación, Turismo convencional, Asentamientos humanos urbanos, Industria ligera, Industria mediana, Industria pesada, Energía eólica, Energía solar,Minería no metálica de baja disponibilidad, Minería metálica			
Criterios de regulación ecológica	AG50_02; AG50_03; AG50_04; AG50_05; AG50_06; AG50_07; AG50_08; AG50_09; AG50_10; AG50_11;AGT50_01; AGT50_02; AGT50_03; AGT50_04;AGI50_01; AGI50_02; AGI50_03; AGI50_04; AGI50_05; AGI50_06; AGI50_07; AGI50_08; AGI50_09;GEX50_02; GEX50_03; GEX50_04;GEX50_06; GEX50_07;FOM50_01; FOM50_02; FOM50_03; FOM50_04; FOM50_05; FOM50_06; FOM50_07; FOM50_08; FOM50_09; FOM50_10; FOM50_11; FOM50_12; FOM50_13; FOM50_14; FOM50_15; FOM50_16; FOM50_17; FOM50_18; FOM50_19;FNM50_01; FNM50_02; FNM50_03; FNM50_04; FNM50_05; FNM50_06; FNM50_07;RIP50_02; RIP50_03; RIP50_04;TAL50_01; TAL50_04; TAL50_06; TAL50_07; TAL50_11; TAL50_12; TAL50_13; TAL50_14;AHR50_01; AHR50_02; AHR50_03 AHR50_04; AHR50_05; AHR50_06; AHR50_07; AHR50_08; AHR50_09; AHR50_11;IF50_01; IF50_02; IF50_03; IF50_04; IF50_05;IFP50_01; IFP50_02; IFP50_03;IFL50_01; IFL50_02; IFL50_03; IFL50_04; IFL50_05; IFL50_06; IFL50_07; IFL50_08;IFA50_01; IFA50_02;MNM50A_01; MNMA50_02; MNMA50_03; MNMA50_04; MNMA50_05; MNMA50_06; MNMA50_10;PAT50_03;GEO50_01; GEO50_02; GEO50_03; GEO50_04; GEO50_05			
Estrategias ambientales y territoriales	E-01, E-04, E-06, E-07, E-14, E-16, E-17, E-18, E-21, E-22, E-26, E-27, E-28, E-29, E-30, E-31, E-32, E-33, E-34, E-35, E-36, E-37, E-38, E-39, E-40, E-41, E-43, E-44, E-46, E-47, E-48 y E-49			

Sistema Urbano Rural ¹⁰					Pueblos y comunidades indígenas:
Clasificación:	Localidades con población de 2,500 a 4,999 habitantes ¹¹	No.	0	Nombre de las localidades: Sin localidad	
		Pob.	0		
No aplica	Localidades con población de 5,000 habitantes y más ¹²	No.	0	Nombre de las localidades: Sin localidad	No hay presencia
		Pob.	0		

¹ Superficie calculada en kilómetros cuadrados por cada Unidad de Gestión Ambiental y Territorial UGAT, Iplaneg 2026.

² Población total calculada para cada Unidad de Gestión Ambiental y Territorial UGAT con información de Censo de Población y Vivienda, INEGI, 2020. Iplaneg 2026.

³ Densidad poblacional calculada para cada Unidad de Gestión Ambiental y Territorial UGAT con información de Censo de Población y Vivienda, INEGI, 2020. Iplaneg 2026.

⁴ Fuente: Calculada con el Continuo de Elevaciones Mexicano y Modelos Digitales de Elevación (15 m, versión 4.0), del INEGI, 2013.

⁵ Actualización de la cobertura de uso de suelo y vegetación al año 2024.

⁶ Incluye los tipos de vegetación: vegetación acuática y subacuática, otros tipos de vegetación, matorral xerófilo y bosque espinoso.

⁷ Trazo del Camino Real de Tierra Adentro y sitios con valor patrimonial: Información de la SECTURI y de la declaratoria publicada en el POEG (núm. 131, segunda parte, 01 de julio de 2024; Decreto Gubernativo núm. 171).

Los elementos representados en el mapa corresponden a símbolos cartográficos de referencia y no a la escala real de los elementos existentes en el territorio. La ubicación representada es de carácter referencial y no necesariamente corresponde al trazo definitivo del proyecto.

⁸ Fuente: Secretaría de Agua y Medio Ambiente, 2025.

⁹ COBIOCOM. Corredor Biocultural Centro Occidente de México. Fuente: Secretaría de Agua y Medio Ambiente, 2025.

¹⁰ Jerarquía de los centros de población en el Sistema Urbano Rural del Estado de Guanajuato, Iplaneg, 2026.

¹¹ Número de localidades existentes en cada Unidad de Gestión Ambiental y Territorial UGAT con información de Censo de Población y Vivienda, INEGI, 2020. Iplaneg 2026.

¹² Número de localidades existentes en cada Unidad de Gestión Ambiental y Territorial UGAT con información de Censo de Población y Vivienda, INEGI, 2020. Iplaneg 2026.

Política ambiental:

Restauración ecológica

Política territorial:

Rehabilitación territorial

Región:

IV.- Sur

Subregión:

IX.- Lacustre

Municipio(s):

Salvatierra

Superficie¹:

4.3 km²

Densidad de población³:

0.0 hab/km²

Población total²:

0 habitantes

Pendiente promedio⁴:

12.6°

Sistema Urbano Rural

C. Serv. Rurales

C. Serv. Urbanos

C. Art. del Sis.

C. Art. Reg.

C. Art. Metrop.

Ciudad Central

Carretera Federal

Carretera Estatal

Limites Municipales

Limite Estatal

Uso de Suelo y Vegetación

• AGRH. Agricultura de Riego y Humedad

• AGR T. Agricultura de Temporal

• AH. Asentamientos Humanos

• BC. Bosque Conservado

• BP. Bosque Perturbado

• CA. Cuerpo de Agua

• MC. Matorral Conservado

• MP. Matorral Perturbado

• PI. Pastizal Inducido

• PN. Pastizal Natural

• SBCC. Selva Baja Caducifolia Conservada

• SBCCP. Selva Baja Caducifolia Perturbada

• SVEG. Zona Sin Vegetación Aparente

• Otros⁶. Otros Tipos de Vegetación

Porcentaje de cobertura COBIOCOM⁹:

0.0%

Áreas Prioritarias para el Mantenimiento de Bienes y Servicios Ambientales (APMSA):

64.0%

Ubicación

Cobertura de uso de suelo y vegetación⁵

Delimitación de UGAT⁷

Potencial de recarga⁸

Baja: 100.0%

Media: 0.0%

Alta: 0.0%

Zona de conservación hidrológica (ZCH):

0.0%

Cuerpo de agua:

0.0%

MODELO

Lineamiento - Meta	L7 Restaurar la estructura y las funciones ecológicas de los ecosistemas dentro de la UGAT, mediante estrategias que reduzcan la degradación del suelo, la pérdida de cobertura vegetal, promoviendo la reconversión productiva, el manejo sostenible de actividades productivas y el mejoramiento de las localidades rurales.
--------------------	--

Sectores del Desarrollo				
Afinidad sectorial	Rectores	Coadyuvantes	Asociados	De interés
	Conservación	Turismo	Agrícola, pecuario y forestal	Infraestructura, energético y minero
Actividades sectoriales compatibles	Agricultura de temporal, Ganadería extensiva, Forestal no maderable, Conservación, Turismo alternativo, Infraestructura puntual, Infraestructura lineal, Energía solar, Minería no metálica de alta disponibilidad			
Actividades sectoriales incompatibles	Acuicultura, Agricultura de riego, Ganadería intensiva, Forestal maderable, Turismo convencional, Asentamientos humanos rurales, Asentamientos humanos urbanos, Infraestructura de área, Industria ligera, Industria mediana, Industria pesada,Energía eólica, Minería no metálica de baja disponibilidad, Minería metálica			
Criterios de regulación ecológica	AG50_01; AG50_02; AG50_03; AG50_04; AG50_05; AG50_06; AG50_07; AG50_08; AG50_09; AG50_10; AG50_11; AG50_12;AGT50_01; AGT50_02; AGT50_03; AGT50_04;GEX50_01; GEX50_02; GEX50_03; GEX50_04; GEX50_05; GEX50_06; GEX50_07;FNM50_01; FNM50_02; FNM50_03; FNM50_04; FNM50_05; FNM50_06; FNM50_07;CON50_01; CON50_03; CON50_04; CON50_05; CON50_06; CON50_07; CON50_08; CON50_09; CON50_10; CON50_11;TAL50_01; TAL50_03; TAL50_04; TAL50_05; TAL50_06; TAL50_07; TAL50_08; TAL50_09; TAL50_10; TAL50_11; TAL50_12; TAL50_13; TAL50_14; TAL50_15; TAL50_16;IF50_01; IF50_02; IF50_03; IF50_04; IF50_05;IFP50_01; IFP50_02; IFP50_03;IFL50_01; IFL50_02; IFL50_03; IFL50_04; IFL50_05; IFL50_06; IFL50_07; IFL50_08;SOL50_01; SOL50_02; SOL50_03; SOL50_04; SOL50_05;MNMA50_01; MNMA50_02; MNMA50_03; MNMA50_04; MNMA50_05; MNMA50_06; MNMA50_08; MNMA50_09; MNMA50_10;PAT50_03			
Estrategias ambientales y territoriales	E-05, E-06, E-07, E-09, E-16, E-24, E-27, E-32, E-33, E-36, E-37, E-38, E-39, E-40, E-43, E-46, E-47, E-48 y E-49			

Sistema Urbano Rural ¹⁰					Pueblos y comunidades indígenas:
Clasificación:	Localidades con población de 2,500 a 4,999 habitantes ¹¹	No.	0	Nombre de las localidades: Sin localidad	
No aplica	Localidades con población de 5,000 habitantes y más ¹²	Pob.	0		
		No.	0	Nombre de las localidades: Sin localidad	No hay presencia

¹ Superficie calculada en kilómetros cuadrados por cada Unidad de Gestión Ambiental y Territorial UGAT, Iplaneg 2026.

² Población total calculada para cada Unidad de Gestión Ambiental y Territorial UGAT con información de Censo de Población y Vivienda, INEGI, 2020. Iplaneg 2026.

³ Densidad poblacional calculada para cada Unidad de Gestión Ambiental y Territorial UGAT con información de Censo de Población y Vivienda, INEGI, 2020. Iplaneg 2026.

⁴ Fuente: Calculada con el Continuo de Elevaciones Mexicano y Modelos Digitales de Elevación (15 m, versión 4.0), del INEGI, 2013.

⁵ Actualización de la cobertura de uso de suelo y vegetación al año 2024.

⁶ Incluye los tipos de vegetación: vegetación acuática y subacuática, otros tipos de vegetación, matorral xerófilo y bosque espinoso.

⁷ Trazo del Camino Real de Tierra Adentro y sitios con valor patrimonial: Información de la SECTURI y de la declaratoria publicada en el POEG (núm. 131, segunda parte, 01 de julio de 2024; Decreto Gubernativo núm. 171). Los elementos representados en el mapa corresponden a símbolos cartográficos de referencia y no a la escala real de los elementos existentes en el territorio. La ubicación representada es de carácter referencial y no necesariamente corresponde al trazo definitivo del proyecto.

⁸ Fuente: Secretaría de Agua y Medio Ambiente, 2025.

⁹ COBIOCOM. Corredor Biocultural Centro Occidente de México. Fuente: Secretaría de Agua y Medio Ambiente, 2025.

¹⁰ Jerarquía de los centros de población en el Sistema Urbano Rural del Estado de Guanajuato, Iplaneg, 2026.

¹¹ Número de localidades existentes en cada Unidad de Gestión Ambiental y Territorial UGAT con información de Censo de Población y Vivienda, INEGI, 2020. Iplaneg 2026.

¹² Número de localidades existentes en cada Unidad de Gestión Ambiental y Territorial UGAT con información de Censo de Población y Vivienda, INEGI, 2020. Iplaneg 2026.

Política ambiental: Aprovechamiento sustentable

Región:

Subregión:

Municipio(s):

Superficie¹:

38.4 km²

Densidad de población³:

100.3 hab/km²

Población total²:

3,850 habitantes

Pendiente promedio⁴:

6.5°

Simbología

Sistema Urbano Rural

C. Serv. Rurales

C. Serv. Urbanos

C. Art. del Sis.

C. Art. Reg.

C. Art. Metrop.

Ciudad Central

Carretera Federal

Carretera Estatal

Limites Municipales

Limite Estatal

Uso de Suelo y Vegetación

• AGRH. Agricultura de Riego y Humedad

• AGR T. Agricultura de Temporal

• AH. Asentamientos Humanos

• BC. Bosque Conservado

• BP. Bosque Perturbado

• CA. Cuerpo de Agua

• MC. Matorral Conservado

• MP. Matorral Perturbado

• PI. Pastizal Inducido

• PN. Pastizal Natural

• SBCC. Selva Baja Caducifolia Conservada

• SBCCP. Selva Baja Caducifolia Perturbada

• SVEG. Zona Sin Vegetación Aparente

• Otros⁶. Otros Tipos de Vegetación

Porcentaje de cobertura COBIOCOM⁹:

87.6%

Áreas Prioritarias para el Mantenimiento de Bienes y Servicios Ambientales (APMSA):

30.0%

Política territorial: Fortalecimiento territorial

Ubicación

Cobertura de uso de suelo y vegetación⁵

Delimitación de UGAT⁷

Potencial de recarga⁸

Baja: 98.2%

Media: 0.0%

Alta: 1.8%

Zona de conservación hidrológica (ZCH):

0.0%

Cuerpo de agua:

0.0%

MODELO

Lineamiento - Meta	L10 Fomentar y mejorar el aprovechamiento sustentable de las zonas de desarrollo rural, implementando paquetes tecnológicos y acciones que permitan incrementar la productividad; mejorar el estado de los suelos, controlar sus procesos de degradación, e incrementar la resiliencia de las unidades productivas ante las condiciones del cambio climático.
--------------------	---

Sectores del Desarrollo				
Afinidad sectorial	Rectores	Coadyuvantes	Asociados	De interés
	Agrícola y pecuario	Turismo y forestal	Infraestructura y asentamientos humanos	Industrial, forestal, minero y energético
Actividades sectoriales compatibles	Agricultura de temporal, Agricultura de riego, Ganadería extensiva, Forestal maderable, Forestal no maderable, Turismo alternativo, Asentamientos humanos rurales, Infraestructura puntual, Infraestructura lineal, Infraestructura de área,Energía solar, Minería no metálica de alta disponibilidad			
Actividades sectoriales incompatibles	Acuacultura, Ganadería intensiva, Conservación, Turismo convencional, Asentamientos humanos urbanos, Industria ligera, Industria mediana, Industria pesada, Energía eólica, Minería no metálica de baja disponibilidad, Minería metálica			
Criterios de regulación ecológica	AG50_02; AG50_03; AG50_04; AG50_05; AG50_06; AG50_07; AG50_08; AG50_09; AG50_10; AG50_11;AGT50_01; AGT50_02; AGT50_03; AGT50_04;AGR50_04; AGR50_08; AGR50_09; AGR50_11;AGI50_01; AGI50_02; AGI50_03; AGI50_04; AGI50_05; AGI50_06; AGI50_07; AGI50_08; AGI50_09;GEX50_02; GEX50_03; GEX50_04;GEX50_06; GEX50_07;FOM50_01; FOM50_02; FOM50_03; FOM50_04; FOM50_05; FOM50_06; FOM50_07; FOM50_08; FOM50_09; FOM50_10; FOM50_11; FOM50_12; FOM50_13; FOM50_14; FOM50_15; FOM50_16; FOM50_17; FOM50_18; FOM50_19;FNM50_01; FNM50_02; FNM50_03; FNM50_04; FNM50_05; FNM50_06; FNM50_07;RIP50_02; RIP50_03; RIP50_04;RES50_01; RES50_02; RES50_03;TAL50_01; TAL50_04; TAL50_06; TAL50_07; TAL50_11; TAL50_12; TAL50_13; TAL50_14;AHR50_01; AHR50_02; AHR50_03 AHR50_04; AHR50_05; AHR50_06; AHR50_07; AHR50_08; AHR50_09; AHR50_11;IF50_01; IF50_02; IF50_03; IF50_04; IF50_05;IFP50_01; IFP50_02; IFP50_03;IFL50_01; IFL50_02; IFL50_03; IFL50_04; IFL50_05; IFL50_06; IFL50_07; IFL50_08;IFA50_01; IFA50_02;SOL50_01; SOL50_02; SOL50_03; SOL50_04; SOL50_05;MNM50A_01; MNMA50_02; MNMA50_03; MNMA50_04; MNMA50_05; MNMA50_06; MNMA50_10;PAT50_03;GEO50_01; GEO50_02; GEO50_03; GEO50_04; GEO50_05			
Estrategias ambientales y territoriales	E-01, E-04, E-06, E-07, E-14, E-16, E-17, E-18, E-21, E-22, E-26, E-27, E-28, E-29, E-30, E-31, E-32, E-33, E-34, E-35, E-36, E-37, E-38, E-39, E-40, E-41, E-43, E-44, E-46, E-47, E-48 y E-49			

Sistema Urbano Rural ¹⁰					Pueblos y comunidades indígenas:
Clasificación:	Localidades con población de 2,500 a 4,999 habitantes ¹¹	No. Pob.	0	Nombre de las localidades:	
No aplica	Localidades con población de 5,000 habitantes y más ¹²	No. Pob.	0	Nombre de las localidades:	No hay presencia

¹ Superficie calculada en kilómetros cuadrados por cada Unidad de Gestión Ambiental y Territorial UGAT, Iplaneg 2026.

² Población total calculada para cada Unidad de Gestión Ambiental y Territorial UGAT con información de Censo de Población y Vivienda, INEGI, 2020. Iplaneg 2026.

³ Densidad poblacional calculada para cada Unidad de Gestión Ambiental y Territorial UGAT con información de Censo de Población y Vivienda, INEGI, 2020. Iplaneg 2026.

⁴ Fuente: Calculada con el Continuo de Elevaciones Mexicano y Modelos Digitales de Elevación (15 m, versión 4.0), del INEGI, 2013.

⁵ Actualización de la cobertura de uso de suelo y vegetación al año 2024.

⁶ Incluye los tipos de vegetación: vegetación acuática y subacuática, otros tipos de vegetación, matorral xerófilo y bosque espinoso.

⁷ Trazo del Camino Real de Tierra Adentro y sitios con valor patrimonial: Información de la SECTURI y de la declaratoria publicada en el POEG (núm. 131, segunda parte, 01 de julio de 2024; Decreto Gubernativo núm. 171). Los elementos representados en el mapa corresponden a símbolos cartográficos de referencia y no a la escala real de los elementos existentes en el territorio. La ubicación representada es de carácter referencial y no necesariamente corresponde al trazo definitivo del proyecto.

⁸ Fuente: Secretaría de Agua y Medio Ambiente, 2025.

⁹ COBIOCOM. Corredor Biocultural Centro Occidente de México. Fuente: Secretaría de Agua y Medio Ambiente, 2025.

¹⁰ Jerarquía de los centros de población en el Sistema Urbano Rural del Estado de Guanajuato, Iplaneg, 2026.

¹¹ Número de localidades existentes en cada Unidad de Gestión Ambiental y Territorial UGAT con información de Censo de Población y Vivienda, INEGI, 2020. Iplaneg 2026.

¹² Número de localidades existentes en cada Unidad de Gestión Ambiental y Territorial UGAT con información de Censo de Población y Vivienda, INEGI, 2020. Iplaneg 2026.

Política ambiental: Aprovechamiento sustentable

Región:

Subregión:

Municipio(s):

Yuriria

Superficie¹:

43.5 km²

Densidad de población³:

160.6 hab/km²

Población total²:

6,984 habitantes

Pendiente promedio⁴:

2.2°

Simbología

Uso de Suelo y Vegetación

C. Serv. Rurales

C. Serv. Urbanos

C. Art. del Sis.

C. Art. Reg.

C. Art. Metrop.

Ciudad Central

Carretera Federal

Carretera Estatal

Limites Municipales

Limite Estatal

AGRH. Agricultura de Riego y Humedad

AGR T. Agricultura de Temporal

AH. Asentamientos Humanos

BC. Bosque Conservado

BP. Bosque Perturbado

CA. Cuerpo de Agua

MC. Matorral Conservado

MP. Matorral Perturbado

PI. Pastizal Inducido

PN. Pastizal Natural

SBCC. Selva Baja Caducifolia Conservada

SBCP. Selva Baja Caducifolia Perturbada

SVEG. Zona Sin Vegetación Aparente

Otros⁶. Otros Tipos de Vegetación

Porcentaje de cobertura COBIOCOM⁹:

8.5%

Áreas Prioritarias para el Mantenimiento de Bienes y Servicios Ambientales (APMSA):

63.0%

Política territorial: Fortalecimiento territorial

Ubicación

Cobertura de uso de suelo y vegetación⁵

Delimitación de UGAT⁷

Potencial de recarga⁸

Baja: 15.7%

Media: 14.8%

Alta: 67.5%

Zona de conservación hidrológica (ZCH):

1.3%

Cuerpo de agua:

0.0%

MODELO

Lineamiento - Meta	L10 Fomentar y mejorar el aprovechamiento sustentable de las zonas de desarrollo rural, implementando paquetes tecnológicos y acciones que permitan incrementar la productividad; mejorar el estado de los suelos, controlar sus procesos de degradación, e incrementar la resiliencia de las unidades productivas ante las condiciones del cambio climático.
--------------------	---

Sectores del Desarrollo				
Afinidad sectorial	Rectores	Coadyuvantes	Asociados	De interés
	Agrícola y pecuario	Acuicultura	Infraestructura, turismo y asentamientos humanos	Industrial y energético
Actividades sectoriales compatibles	Acuicultura, Agricultura de temporal, Agricultura de riego, Ganadería extensiva, Ganadería intensiva, Turismo alternativo, Asentamientos humanos rurales, Infraestructura puntual, Infraestructura lineal, Infraestructura de área,Energía eólica, Energía solar			
Actividades sectoriales incompatibles	Forestal maderable, Forestal no maderable, Conservación, Turismo convencional, Asentamientos humanos urbanos, Industria ligera, Industria mediana, Industria pesada, Minería no metálica de baja disponibilidad,Minería no metálica de alta disponibilidad, Minería metálica			
Criterios de regulación ecológica	ACU50_01; ACU50_02; ACU50_03; ACU50_04; ACU50_05; ACU50_06;AG50_02; AG50_03; AG50_04; AG50_05; AG50_06; AG50_07; AG50_08; AG50_09; AG50_10; AG50_11;AGT50_01; AGT50_02; AGT50_03; AGT50_04;AGR50_04; AGR50_08; AGR50_09; AGR50_11;AGI50_01; AGI50_02; AGI50_03; AGI50_04; AGI50_05; AGI50_06; AGI50_07; AGI50_08; AGI50_09;GEX50_02; GEX50_03; GEX50_04;GEX50_06; GEX50_07;GIN50_01; GIN50_02; GIN50_03; GIN50_04; GIN50_05; GIN50_06; GIN50_07;RIP50_02; RIP50_03; RIP50_04;TAL50_01; TAL50_04; TAL50_06; TAL50_07; TAL50_11; TAL50_12; TAL50_13; TAL50_14; TAL50_16;AHR50_01; AHR50_02; AHR50_03 AHR50_04; AHR50_05; AHR50_06; AHR50_07; AHR50_08; AHR50_09; AHR50_11;IF50_01; IF50_02; IF50_03; IF50_04; IF50_05;IFP50_01; IFP50_02; IFP50_03;IFL50_01; IFL50_02; IFL50_03; IFL50_04; IFL50_05; IFL50_06; IFL50_07; IFL50_08;IFA50_01; IFA50_02;EOL50_01; EOL50_02; EOL50_03; EOL50_04; EOL50_05;SOL50_01; SOL50_02; SOL50_03; SOL50_04; SOL50_05;PAT50_03			
Estrategias ambientales y territoriales	E-01, E-06, E-07, E-10, E-14, E-16, E-17, E-18, E-19, E-21, E-22, E-26, E-27, E-28, E-29, E-30, E-31, E-32, E-33, E-34, E-35, E-36, E-37, E-38, E-39, E-40, E-41, E-44, E-46, E-47, E-48 y E-49			

Sistema Urbano Rural ¹⁰					Pueblos y comunidades indígenas:
Clasificación:	Localidades con población de 2,500 a 4,999 habitantes ¹¹	No.	0	Nombre de las localidades: Sin localidad	
No aplica	Localidades con población de 5,000 habitantes y más ¹²	Pob.	0		
		No.	0	Nombre de las localidades: Sin localidad	No hay presencia

¹ Superficie calculada en kilómetros cuadrados por cada Unidad de Gestión Ambiental y Territorial UGAT, Iplaneg 2026.

² Población total calculada para cada Unidad de Gestión Ambiental y Territorial UGAT con información de Censo de Población y Vivienda, INEGI, 2020. Iplaneg 2026.

³ Densidad poblacional calculada para cada Unidad de Gestión Ambiental y Territorial UGAT con información de Censo de Población y Vivienda, INEGI, 2020. Iplaneg 2026.

⁴ Fuente: Calculada con el Continuo de Elevaciones Mexicano y Modelos Digitales de Elevación (15 m, versión 4.0), del INEGI, 2013.

⁵ Actualización de la cobertura de uso de suelo y vegetación al año 2024.

⁶ Incluye los tipos de vegetación: vegetación acuática y subacuática, otros tipos de vegetación, matorral xerófilo y bosque espinoso.

⁷ Trazo del Camino Real de Tierra Adentro y sitios con valor patrimonial: Información de la SECTURI y de la declaratoria publicada en el POEG (núm. 131, segunda parte, 01 de julio de 2024; Decreto Gubernativo núm. 171). Los elementos representados en el mapa corresponden a símbolos cartográficos de referencia y no a la escala real de los elementos existentes en el territorio. La ubicación representada es de carácter referencial y no necesariamente corresponde al trazo definitivo del proyecto.

⁸ Fuente: Secretaría de Agua y Medio Ambiente, 2025.

⁹ COBIOCOM. Corredor Biocultural Centro Occidente de México. Fuente: Secretaría de Agua y Medio Ambiente, 2025.

¹⁰ Jerarquía de los centros de población en el Sistema Urbano Rural del Estado de Guanajuato, Iplaneg, 2026.

¹¹ Número de localidades existentes en cada Unidad de Gestión Ambiental y Territorial UGAT con información de Censo de Población y Vivienda, INEGI, 2020. Iplaneg 2026.

¹² Número de localidades existentes en cada Unidad de Gestión Ambiental y Territorial UGAT con información de Censo de Población y Vivienda, INEGI, 2020. Iplaneg 2026.

Política ambiental: Preservación

Región:

Subregión:

Municipio(s): Uriangato, Yuriria

Superficie¹: 51.8 km²

Densidad de población³: 3.0 hab/km²

Población total²: 153 habitantes

Pendiente promedio⁴: 8.8°

Sistema Urbano Rural

C. Serv. Rurales

C. Serv. Urbanos

C. Art. del Sis.

C. Art. Reg.

C. Art. Metrop.

Ciudad Central

Carretera Federal

Carretera Estatal

Limites Municipales

Limite Estatal

Uso de Suelo y Vegetación

• AGRH. Agricultura de Riego y Humedad

• AGR T. Agricultura de Temporal

• AH. Asentamientos Humanos

• BC. Bosque Conservado

• BP. Bosque Perturbado

• CA. Cuerpo de Agua

• MC. Matorral Conservado

• MP. Matorral Perturbado

• PI. Pastizal Inducido

• PN. Pastizal Natural

• SBCC. Selva Baja Caducifolia Conservada

• SBCCP. Selva Baja Caducifolia Perturbada

• SVEG. Zona Sin Vegetación Aparente

• Otros⁶. Otros Tipos de Vegetación

Porcentaje de cobertura COBIOCOM⁹: 100.0%

Áreas Prioritarias para el Mantenimiento de Bienes y Servicios Ambientales (APMSA): 60.0%

Política territorial: Relevancia estratégica territorial

Ubicación

Cobertura de uso de suelo y vegetación⁵

Delimitación de UGAT⁷

Potencial de recarga⁸

MODELO

Lineamiento - Meta	L4 Conservar la biodiversidad y las funciones ecológicas de los ecosistemas; atendiendo especialmente la recuperación de zonas degradadas y el fomento de actividades productivas acordes a la vocación natural del territorio y sustentadas en programas y prácticas de manejo sostenible. Estas acciones deberán contribuir a la protección del capital natural, así como del patrimonio material e inmaterial de la zona.
--------------------	--

Sectores del Desarrollo				
Afinidad sectorial	Rectores	Coadyuvantes	Asociados	De interés
	Conservación	Turismo y forestal	Agrícola y pecuario	Infraestructura, energético y minero
Actividades sectoriales compatibles	Agricultura de temporal, Ganadería extensiva, Forestal no maderable, Conservación, Turismo alternativo, Infraestructura puntual, Infraestructura lineal, Energía eólica, Energía solar, Minería no metálica de alta disponibilidad			
Actividades sectoriales incompatibles	Acuicultura, Agricultura de riego, Ganadería intensiva, Forestal maderable, Turismo convencional, Asentamientos humanos rurales, Asentamientos humanos urbanos, Infraestructura de área, Industria ligera, Industria mediana, Industria pesada,Minería no metálica de baja disponibilidad, Minería metálica			
Criterios de regulación ecológica	AG50_01; AG50_02; AG50_03; AG50_04; AG50_05; AG50_06; AG50_07; AG50_08; AG50_09; AG50_10; AG50_11; AG50_12;AGT50_01; AGT50_02; AGT50_03; AGT50_04;GEX50_01; GEX50_02; GEX50_03; GEX50_04; GEX50_05; GEX50_06; GEX50_07;FNM50_01; FNM50_02; FNM50_03; FNM50_04; FNM50_05; FNM50_06; FNM50_07;CON50_01; CON50_02; CON50_03; CON50_04; CON50_05; CON50_06; CON50_07; CON50_8; CON50_9; CON50_10; CON50_11;TAL50_01; TAL50_02; TAL50_03; TAL50_04; TAL50_05; TAL50_07; TAL50_08; TAL50_09; TAL50_10; TAL50_11; TAL50_12; TAL50_13; TAL50_14; TAL50_15; TAL50_16;IF50_01; IF50_02; IF50_03; IF50_04; IF50_05;IFP50_01; IFP50_02; IFP50_03;IFL50_01; IFL50_02; IFL50_03; IFL50_04; IFL50_05; IFL50_06; IFL50_07; IFL50_08;EOL50_01; EOL50_02; EOL50_03; EOL50_04; EOL50_05;SOL50_01; SOL50_02; SOL50_03; SOL50_04; SOL50_05;MNMA50_01; MNMA50_02; MNMA50_03; MNMA50_04; MNMA50_05; MNMA50_06; MNMA50_07; MNMA50_08; MNMA50_09;PAT50_03			
Estrategias ambientales y territoriales	E-04, E-05, E-06, E-07, E-10, E-16, E-18, E-19, E-24, E-27, E-28, E-29, E-30, E-31, E-32, E-33, E-34, E-36, E-37, E-38, E-39, E-40, E-43, E-46, E-47, E-48 y E-49			

Sistema Urbano Rural ¹⁰					Pueblos y comunidades indígenas:
Clasificación:	Localidades con población de 2,500 a 4,999 habitantes ¹¹	No.	0	Nombre de las localidades: Sin localidad	
No aplica	Localidades con población de 5,000 habitantes y más ¹²	Pob.	0	No hay presencia	
		No.	0		Nombre de las localidades: Sin localidad
		Pob.	0		

¹ Superficie calculada en kilómetros cuadrados por cada Unidad de Gestión Ambiental y Territorial UGAT, Iplaneg 2026.

² Población total calculada para cada Unidad de Gestión Ambiental y Territorial UGAT con información de Censo de Población y Vivienda, INEGI, 2020. Iplaneg 2026.

³ Densidad poblacional calculada para cada Unidad de Gestión Ambiental y Territorial UGAT con información de Censo de Población y Vivienda, INEGI, 2020. Iplaneg 2026.

⁴ Fuente: Calculada con el Continuo de Elevaciones Mexicano y Modelos Digitales de Elevación (15 m, versión 4.0), del INEGI, 2013.

⁵ Actualización de la cobertura de uso de suelo y vegetación al año 2024.

⁶ Incluye los tipos de vegetación: vegetación acuática y subacuática, otros tipos de vegetación, matorral xerófilo y bosque espinoso.

⁷ Trazo del Camino Real de Tierra Adentro y sitios con valor patrimonial: Información de la SECTURI y de la declaratoria publicada en el POEG (núm. 131, segunda parte, 01 de julio de 2024; Decreto Gubernativo núm. 171). Los elementos representados en el mapa corresponden a símbolos cartográficos de referencia y no a la escala real de los elementos existentes en el territorio. La ubicación representada es de carácter referencial y no necesariamente corresponde al trazo definitivo del proyecto.

⁸ Fuente: Secretaría de Agua y Medio Ambiente, 2025.

⁹ COBIOCOM. Corredor Biocultural Centro Occidente de México. Fuente: Secretaría de Agua y Medio Ambiente, 2025.

¹⁰ Jerarquía de los centros de población en el Sistema Urbano Rural del Estado de Guanajuato, Iplaneg, 2026.

¹¹ Número de localidades existentes en cada Unidad de Gestión Ambiental y Territorial UGAT con información de Censo de Población y Vivienda, INEGI, 2020. Iplaneg 2026.

¹² Número de localidades existentes en cada Unidad de Gestión Ambiental y Territorial UGAT con información de Censo de Población y Vivienda, INEGI, 2020. Iplaneg 2026.

Política ambiental: Protección

Región:

III.- Centro y IV.- Sur

Subregión:

VII.- Metropolitana Laja- Bajío, IX.- Lacustre y X.- Sierra de los Agustinos

Municipio(s):

Acámbaro, Salvatierra, Tarimoro

Superficie¹:
57.4 km²

Densidad de población³:
0.0 hab/km²

Población total²:
0 habitantes

Pendiente promedio⁴:
10.0°

Sistema Urbano Rural

C. Serv. Rurales

C. Serv. Urbanos

C. Art. del Sis.

C. Art. Reg.

C. Art. Metrop.

Ciudad Central

Carretera Federal

Carretera Estatal

Limites Municipales

Limite Estatal

Uso de Suelo y Vegetación

• AGRH. Agricultura de Riego y Humedad

• AGR T. Agricultura de Temporal

• AH. Asentamientos Humanos

• BC. Bosque Conservado

• BP. Bosque Perturbado

• CA. Cuerpo de Agua

• MC. Matorral Conservado

• MP. Matorral Perturbado

• PI. Pastizal Inducido

• PN. Pastizal Natural

• SBCC. Selva Baja Caducifolia Conservada

• SBCP. Selva Baja Caducifolia Perturbada

• SVEG. Zona Sin Vegetación Aparente

• Otros⁶. Otros Tipos de Vegetación

Política territorial: Relevancia estratégica territorial

Ubicación

Cobertura de uso de suelo y vegetación⁵

Delimitación de UGAT⁷

Potencial de recarga⁸

Porcentaje de cobertura COBIOCOM⁹:

100.0%

Áreas Prioritarias para el Mantenimiento de Bienes y Servicios Ambientales (APMSA):

97.0%

MODELO

Lineamiento - Meta	L3 Mantener la integridad actual de los ecosistemas de la UGAT; y promover su mejora, a partir de programas y acciones que permitan incrementar el porcentaje de cobertura vegetal actual; así como la implementación de medidas para reducir amenazas a la biodiversidad y fomentar el uso sostenible de los servicios ecosistémicos; entre las que se encuentra la integración total o parcial de la UGAT, a alguna figura de protección federal, estatal, municipal.
--------------------	---

Sectores del Desarrollo								
Afinidad sectorial	Rectores		Coadyuvantes					
	Conservación		Forestal					
Asociados								
De interés								
Turismo								
Infraestructura y minero								
Actividades sectoriales compatibles	Forestal maderable, Forestal no maderable, Conservación, Turismo alternativo, Infraestructura puntual, Infraestructura lineal, Minería no metálica de alta disponibilidad							
Actividades sectoriales incompatibles	Acuicultura, Agricultura de temporal, Agricultura de riego, Ganadería extensiva, Ganadería intensiva, Turismo convencional, Asentamientos humanos rurales, Asentamientos humanos urbanos, Infraestructura de área, Industria ligera, Industria mediana, Industria pesada, Energía eólica, Energía solar, Minería no metálica de baja disponibilidad, Minería metálica							
Criterios de regulación ecológica	FOM50_01; FOM50_02; FOM50_03; FOM50_04; FOM50_05; FOM50_06; FOM50_07; FOM50_08; FOM50_09; FOM50_10; FOM50_11; FOM50_12; FOM50_13; FOM50_14; FOM50_15; FOM50_16; FOM50_17; FOM50_18; FOM50_19;FNM50_01; FNM50_02; FNM50_03; FNM50_04; FNM50_05; FNM50_06; FNM50_07;CON50_01; CON50_02; CON50_03; CON50_04; CON50_05; CON50_06; CON50_07; CON50_8; CON50_9; CON50_10; CON50_11;RIP50_02; RIP50_03; RIP50_04;TAL50_01; TAL50_02; TAL50_03; TAL50_04; TAL50_05; TAL50_07; AL50_10; TAL50_11; TAL50_12; TAL50_15; TAL50_16;IF50_01; IF50_02; IF50_03; IF50_04; IF50_05;IFP50_01; IFP50_02; IFP50_03;IFL50_01; IFL50_02; IFL50_03; IFL50_04; IFL50_05; IFL50_06; IFL50_07; IFL50_08;MNM50A_01; MNMA50_02; MNMA50_07;PAT50_03							
Estrategias ambientales y territoriales	E-04, E-05, E-06, E-07, E-10, E-16, E-24, E-27, E-32, E-33, E-36, E-37, E-38, E-39, E-43, E-46, E-47, E-48 y E-49							

Sistema Urbano Rural ¹⁰					Pueblos y comunidades indígenas:
Clasificación:	Localidades con población de 2,500 a 4,999 habitantes ¹¹	No.	0	Nombre de las localidades: Sin localidad	
		Pob.	0		
No aplica	Localidades con población de 5,000 habitantes y más ¹²	No.	0	Nombre de las localidades: Sin localidad	No hay presencia
		Pob.	0		

¹ Superficie calculada en kilómetros cuadrados por cada Unidad de Gestión Ambiental y Territorial UGAT, Iplaneg 2026.

² Población total calculada para cada Unidad de Gestión Ambiental y Territorial UGAT con información de Censo de Población y Vivienda, INEGI, 2020. Iplaneg 2026.

³ Densidad poblacional calculada para cada Unidad de Gestión Ambiental y Territorial UGAT con información de Censo de Población y Vivienda, INEGI, 2020. Iplaneg 2026.

⁴ Fuente: Calculada con el Continuo de Elevaciones Mexicano y Modelos Digitales de Elevación (15 m, versión 4.0), del INEGI, 2013.

⁵ Actualización de la cobertura de uso de suelo y vegetación al año 2024.

⁶ Incluye los tipos de vegetación: vegetación acuática y subacuática, otros tipos de vegetación, matorral xerófilo y bosque espinoso.

⁷ Trazo del Camino Real de Tierra Adentro y sitios con valor patrimonial: Información de la SECTURI y de la declaratoria publicada en el POEG (núm. 131, segunda parte, 01 de julio de 2024; Decreto Gubernativo núm. 171).

Los elementos representados en el mapa corresponden a símbolos cartográficos de referencia y no a la escala real de los elementos existentes en el territorio. La ubicación representada es de carácter referencial y no necesariamente corresponde al trazo definitivo del proyecto.

⁸ Fuente: Secretaría de Agua y Medio Ambiente, 2025.

⁹ COBIOCOM. Corredor Biocultural Centro Occidente de México. Fuente: Secretaría de Agua y Medio Ambiente, 2025.

¹⁰ Jerarquía de los centros de población en el Sistema Urbano Rural del Estado de Guanajuato, Iplaneg, 2026.

¹¹ Número de localidades existentes en cada Unidad de Gestión Ambiental y Territorial UGAT con información de Censo de Población y Vivienda, INEGI, 2020. Iplaneg 2026.

¹² Número de localidades existentes en cada Unidad de Gestión Ambiental y Territorial UGAT con información de Censo de Población y Vivienda, INEGI, 2020. Iplaneg 2026.

Política ambiental: Preservación

Región:

Subregión:

Municipio(s):

Coroneo, Jerécuaro

Superficie¹:

0.5 km²

Densidad de población³:

0.0 hab/km²

Población total²:

0 habitantes

Pendiente promedio⁴:

10.8°

Sistema Urbano Rural

C. Serv. Rurales

C. Serv. Urbanos

C. Art. del Sis.

C. Art. Reg.

C. Art. Metrop.

Ciudad Central

Carretera Federal

Carretera Estatal

Limites Municipales

Limite Estatal

Uso de Suelo y Vegetación

• AGRH. Agricultura de Riego y Humedad

• AGR T. Agricultura de Temporal

• AH. Asentamientos Humanos

• BC. Bosque Conservado

• BP. Bosque Perturbado

• CA. Cuerpo de Agua

• MC. Matorral Conservado

• MP. Matorral Perturbado

• PI. Pastizal Inducido

• PN. Pastizal Natural

• SBCC. Selva Baja Caducifolia Conservada

• SBCEP. Selva Baja Caducifolia Perturbada

• SVEG. Zona Sin Vegetación Aparente

• Otros⁶. Otros Tipos de Vegetación

Porcentaje de cobertura COBIOCOM⁹:

60.9%

Áreas Prioritarias para el Mantenimiento de Bienes y Servicios Ambientales (APMSA):

98.0%

Política territorial: Relevancia estratégica territorial

Ubicación

Cobertura de uso de suelo y vegetación⁵

Delimitación de UGAT⁷

Potencial de recarga⁸

Baja: 0.0%

Media: 100.0%

Alta: 0.0%

Zona de conservación hidrológica (ZCH): 0.0%

Cuerpo de agua: 0.0%

MODELO

Lineamiento - Meta	L5 Conservar el corredor ripario, promoviendo medidas para la restauración, saneamiento y/o recuperación de sus condiciones eco-hidrológicas a mediano y largo plazo; y que también involucren medidas para el manejo integral de sus cuencas alimentadoras.
--------------------	--

Sectores del Desarrollo				
Afinidad sectorial	Rectores	Coadyuvantes	Asociados	De interés
	Conservación	Acuacultura y pesca	Turismo y forestal	Infraestructura
Actividades sectoriales compatibles	Acuacultura y pesca, Forestal maderable, Forestal no maderable, Conservación, Turismo alternativo, Infraestructura puntual, Infraestructura lineal			
Actividades sectoriales incompatibles	Agricultura de temporal, Agricultura de riego, Ganadería extensiva, Ganadería intensiva, Turismo convencional, Asentamientos humanos rurales, Asentamientos humanos urbanos, Infraestructura de área, Industria ligera, Industria mediana, Industria pesada, Energía eólica, Energía solar, Minería no metálica de baja disponibilidad, Minería no metálica de alta disponibilidad, Minería metálica			
Criterios de regulación ecológica	ACU50_01; ACU50_02; ACU50_03; ACU50_04; ACU50_05; ACU50_06; ACU50_07; FOM50_01; FOM50_03; FOM50_04; FOM50_05; FOM50_06; FOM50_07; FOM50_08; FOM50_09; FOM50_10; FOM50_11; FOM50_12; FOM50_13; FOM50_14; FOM50_15; FOM50_16; FOM50_17; FOM50_18; FOM50_19; FNM50_01; FNM50_02; FNM50_03; FNM50_04; FNM50_05; FNM50_06; FNM50_07; CON50_01; CON50_03; CON50_04; CON50_05; CON50_06; CON50_07; CON50_08; CON50_09; CON50_10; CON50_11; RIP50_01; RIP50_02; RIP50_03; RIP50_04; RIP50_05; RIP50_06; RIP50_07; RIP50_08; RIP50_09; TAL50_01; TAL50_03; TAL50_04; TAL50_06; TAL50_07; TAL50_08; TAL50_09; TAL50_10; TAL50_11; TAL50_12; TAL50_13; TAL50_14; TAL50_15; IF50_01; IF50_02; IF50_03; IF50_04; IF50_05; IFP50_01; IFP50_02; IFP50_03; IFL50_01; IFL50_02; IFL50_03; IFL50_04; IFL50_05; IFL50_06; IFL50_07; IFL50_08; PAT50_03; GEO50_01; GEO50_02; GEO50_03; GEO50_04; GEO50_05			
Estrategias ambientales y territoriales	E-04, E-05, E-06, E-07, E-11, E-18, E-28, E-29, E-30, E-31, E-32, E-34, E-36, E-37, E-38, E-46, E-47, E-48 y E-49			

Sistema Urbano Rural ¹⁰					Pueblos y comunidades indígenas:	
Clasificación:	Localidades con población de 2,500 a 4,999 habitantes ¹¹	No.	0	Nombre de las localidades: Sin localidad		
		Pob.	0			
No aplica	Localidades con población de 5,000 habitantes y más ¹²	No.	0	Nombre de las localidades: Sin localidad	No hay presencia	
		Pob.	0			

¹ Superficie calculada en kilómetros cuadrados por cada Unidad de Gestión Ambiental y Territorial UGAT, Iplaneg 2026.

² Población total calculada para cada Unidad de Gestión Ambiental y Territorial UGAT con información de Censo de Población y Vivienda, INEGI, 2020. Iplaneg 2026.

³ Densidad poblacional calculada para cada Unidad de Gestión Ambiental y Territorial UGAT con información de Censo de Población y Vivienda, INEGI, 2020. Iplaneg 2026.

⁴ Fuente: Calculada con el Continuo de Elevaciones Mexicano y Modelos Digitales de Elevación (15 m, versión 4.0), del INEGI, 2013.

⁵ Actualización de la cobertura de uso de suelo y vegetación al año 2024.

⁶ Incluye los tipos de vegetación: vegetación acuática y subacuática, otros tipos de vegetación, matorral xerófilo y bosque espinoso.

⁷ Trazo del Camino Real de Tierra Adentro y sitios con valor patrimonial: Información de la SECTURI y de la declaratoria publicada en el POEG (núm. 131, segunda parte, 01 de julio de 2024; Decreto Gubernativo núm. 171).

Los elementos representados en el mapa corresponden a símbolos cartográficos de referencia y no a la escala real de los elementos existentes en el territorio. La ubicación representada es de carácter referencial y no necesariamente corresponde al trazo definitivo del proyecto.

⁸ Fuente: Secretaría de Agua y Medio Ambiente, 2025.

⁹ COBIOCOM. Corredor Biocultural Centro Occidente de México. Fuente: Secretaría de Agua y Medio Ambiente, 2025.

¹⁰ Jerarquía de los centros de población en el Sistema Urbano Rural del Estado de Guanajuato, Iplaneg, 2026.

¹¹ Número de localidades existentes en cada Unidad de Gestión Ambiental y Territorial UGAT con información de Censo de Población y Vivienda, INEGI, 2020. Iplaneg 2026.

¹² Número de localidades existentes en cada Unidad de Gestión Ambiental y Territorial UGAT con información de Censo de Población y Vivienda, INEGI, 2020. Iplaneg 2026.

UGAT

517

Grupo de UGAT

2.Protección de zonas de alto valor para la recarga de acuíferos

Política ambiental:

Protección

Política territorial:

Relevancia estratégica territorial

Región:

IV.- Sur

Subregión:

IX.- Lacustre

Municipio(s):

Moroleón, Uriangato, Yuriria

Superficie¹:

23.2 km²

Densidad de población³:

0.0 hab/km²

Población total²:

0 habitantes

Pendiente promedio⁴:

11.3°

Sistema Urbano Rural

C. Serv. Rurales

C. Serv. Urbanos

C. Art. del Sis.

C. Art. Reg.

C. Art. Metrop.

Ciudad Central

Carretera Federal

Carretera Estatal

Limites Municipales

Limite Estatal

Uso de Suelo y Vegetación

• AGRH. Agricultura de Riego y Humedad

• AGR T. Agricultura de Temporal

• AH. Asentamientos Humanos

• BC. Bosque Conservado

• BP. Bosque Perturbado

• CA. Cuerpo de Agua

• MC. Matorral Conservado

• MP. Matorral Perturbado

• PI. Pastizal Inducido

• PN. Pastizal Natural

• SBCC. Selva Baja Caducifolia Conservada

• SBCP. Selva Baja Caducifolia Perturbada

• SVEG. Zona Sin Vegetación Aparente

• Otros⁶. Otros Tipos de Vegetación

Porcentaje de cobertura COBIOCOM⁹:

92.2%

Áreas Prioritarias para el Mantenimiento de Bienes y Servicios Ambientales (APMSA):

94.0%

Ubicación

Cobertura de uso de suelo y vegetación⁵

Delimitación de UGAT⁷

Potencial de recarga⁸

Baja: 0.0%

Media: 0.0%

Alta: 82.8%

Zona de conservación hidrológica (ZCH):

16.3%

Cuerpo de agua:

0.0%

MODELO

Lineamiento - Meta	L2 Preservar la integridad estructural de la UGAT manteniendo la cobertura vegetal y la estabilidad del suelo y fomentar la implementación de técnicas de manejo que promuevan la recarga de acuíferos a mediano y largo plazo, con la finalidad de salvaguardar la relevancia hidrogeológica que tiene la UGAT.
--------------------	--

Sectores del Desarrollo				
Afinidad sectorial	Rectores	Coadyuvantes	Asociados	De interés
	Conservación	Turismo	Forestal y asentamientos humanos	Infraestructura
Actividades sectoriales compatibles	Forestal maderable, Forestal no maderable, Conservación, Turismo alternativo, Asentamientos humanos rurales, Infraestructura puntual, Infraestructura lineal, Infraestructura de área			
Actividades sectoriales incompatibles	Acuicultura, Agricultura de temporal, Agricultura de riego, Ganadería extensiva, Ganadería intensiva, Turismo convencional, Asentamientos humanos urbanos, Industria ligera, Industria mediana, Industria pesada, Energía eólica, Energía solar, Minería no metálica de baja disponibilidad, Minería no metálica de alta disponibilidad, Minería metálica			
Criterios de regulación ecológica	FOM50_01; FOM50_02; FOM50_03; FOM50_04; FOM50_05; FOM50_06; FOM50_07; FOM50_08; FOM50_09; FOM50_10; FOM50_11; FOM50_12; FOM50_13; FOM50_14; FOM50_15; FOM50_16; FOM50_17; FOM50_18; FOM50_19;FNM50_01; FNM50_02; FNM50_03; FNM50_04; FNM50_05; FNM50_06; FNM50_07;CON50_01; CON50_02; CON50_03; CON50_04; CON50_05; CON50_06; CON50_07; CON50_8; CON50_9; CON50_10; CON50_11;RIP50_02; RIP50_03; RIP50_04;TAL50_01; TAL50_02; TAL50_03; TAL50_04; TAL50_05; TAL50_07; TAL50_10; TAL50_11; TAL50_12; TAL50_15; TAL50_16;AHR50_10;IF50_01; IF50_02; IF50_03; IF50_04; IF50_05;IFP50_01; IFP50_02; IFP50_03;IFL50_01; IFL50_02; IFL50_03; IFL50_04; IFL50_05; IFL50_06; IFL50_07; IFL50_08;IFA50_01; IFA50_02;PAT50_03			
Estrategias ambientales y territoriales	E-04, E-05, E-06, E-07, E-10, E-11, E-16, E-21, E-24, E-27, E-32, E-36, E-37, E-38, E-39, E-46, E-47, E-48 y E-49			

Sistema Urbano Rural ¹⁰					Pueblos y comunidades indígenas:
Clasificación:	Localidades con población de 2,500 a 4,999 habitantes ¹¹	No.	0	Nombre de las localidades: Sin localidad	
No aplica	Localidades con población de 5,000 habitantes y más ¹²	Pob.	0	No hay presencia	
		No.	0		Nombre de las localidades: Sin localidad
		Pob.	0		

¹ Superficie calculada en kilómetros cuadrados por cada Unidad de Gestión Ambiental y Territorial UGAT, Iplaneg 2026.

² Población total calculada para cada Unidad de Gestión Ambiental y Territorial UGAT con información de Censo de Población y Vivienda, INEGI, 2020. Iplaneg 2026.

³ Densidad poblacional calculada para cada Unidad de Gestión Ambiental y Territorial UGAT con información de Censo de Población y Vivienda, INEGI, 2020. Iplaneg 2026.

⁴ Fuente: Calculada con el Continuo de Elevaciones Mexicano y Modelos Digitales de Elevación (15 m, versión 4.0), del INEGI, 2013.

⁵ Actualización de la cobertura de uso de suelo y vegetación al año 2024.

⁶ Incluye los tipos de vegetación: vegetación acuática y subacuática, otros tipos de vegetación, matorral xerófilo y bosque espinoso.

⁷ Trazo del Camino Real de Tierra Adentro y sitios con valor patrimonial: Información de la SECTURI y de la declaratoria publicada en el POEG (núm. 131, segunda parte, 01 de julio de 2024; Decreto Gubernativo núm. 171).

Los elementos representados en el mapa corresponden a símbolos cartográficos de referencia y no a la escala real de los elementos existentes en el territorio. La ubicación representada es de carácter referencial y no necesariamente corresponde al trazo definitivo del proyecto.

⁸ Fuente: Secretaría de Agua y Medio Ambiente, 2025.

⁹ COBIOCOM. Corredor Biocultural Centro Occidente de México. Fuente: Secretaría de Agua y Medio Ambiente, 2025.

¹⁰ Jerarquía de los centros de población en el Sistema Urbano Rural del Estado de Guanajuato, Iplaneg, 2026.

¹¹ Número de localidades existentes en cada Unidad de Gestión Ambiental y Territorial UGAT con información de Censo de Población y Vivienda, INEGI, 2020. Iplaneg 2026.

¹² Número de localidades existentes en cada Unidad de Gestión Ambiental y Territorial UGAT con información de Censo de Población y Vivienda, INEGI, 2020. Iplaneg 2026.

Política ambiental: Restauración ecológica

Región:

Subregión:

IV.- Sur

IX.- Lacustre

Municipio(s): Uriangato, Yuriria

Superficie¹:

20.6 km²

Densidad de población³:

36.4 hab/km²

Población total²:

750 habitantes

Pendiente promedio⁴:

6.2°

Simbología

Sistema Urbano Rural

C. Serv. Rurales

C. Serv. Urbanos

C. Art. del Sis.

C. Art. Reg.

C. Art. Metrop.

Ciudad Central

Carretera Federal

Carretera Estatal

Limites Municipales

Limite Estatal

Uso de Suelo y Vegetación

• AGRH. Agricultura de Riego y Humedad

• AGR T. Agricultura de Temporal

• AH. Asentamientos Humanos

• BC. Bosque Conservado

• BP. Bosque Perturbado

• CA. Cuerpo de Agua

• MC. Matorral Conservado

• MP. Matorral Perturbado

• PI. Pastizal Inducido

• PN. Pastizal Natural

• SBCC. Selva Baja Caducifolia Conservada

• SBCCP. Selva Baja Caducifolia Perturbada

• SVEG. Zona Sin Vegetación Aparente

• Otros⁶. Otros Tipos de Vegetación

Porcentaje de cobertura COBIOCOM⁹: 69.9%

Áreas Prioritarias para el Mantenimiento de Bienes y Servicios Ambientales (APMSA): 11.0%

Política territorial: Rehabilitación territorial

Ubicación

Cobertura de uso de suelo y vegetación⁵

Delimitación de UGAT⁷

Potencial de recarga⁸

Baja: 98.2%

Media: 0.0%

Alta: 1.8%

Zona de conservación hidrológica (ZCH): 0.0%

Cuerpo de agua: 0.0%

MODELO

Lineamiento - Meta	L8 Recuperar las funciones productivas de la UGAT a mediano plazo, implementando prácticas de manejo sustentables en los sectores con vocación territorial, que permitan controlar y revertir las condiciones de deterioro de suelos, agua y vegetación, potencializando su aprovechamiento y el mejoramiento de las localidades rurales.
--------------------	---

Sectores del Desarrollo					
Afinidad sectorial	Rectores		Coadyuvantes	Asociados	De interés
	Agrícola		Pecuario y conservación	Asentamientos humanos y turismo	Infraestructura, energético, industrial y minero
Actividades sectoriales compatibles	Agricultura de temporal, Agricultura de riego, Ganadería extensiva, Conservación, Turismo alternativo, Asentamientos humanos rurales, Infraestructura puntual, Infraestructura lineal, Infraestructura de área, Energía eólica, Energía solar, Minería no metálica de baja disponibilidad, Minería no metálica de alta disponibilidad				
Actividades sectoriales incompatibles	Acuicultura, Ganadería intensiva, Forestal maderable, Forestal no maderable, Turismo convencional, Asentamientos humanos urbanos, Industria ligera, Industria mediana, Industria pesada, Minería metálica				
Criterios de regulación ecológica	AG50_01; AG50_02; AG50_03; AG50_04; AG50_05; AG50_06; AG50_07; AG50_08; AG50_09; AG50_10; AG50_11; AG50_12; AGT50_01; AGT50_02; AGT50_03; AGT50_04; AGR50_04; AGR50_08; AGR50_09; AGR50_11; AGI50_10; AGI50_11; AGI50_12; AGI50_13; AGI50_14; AGI50_15; GEX50_01; GEX50_02; GEX50_03; GEX50_04; GEX50_05; GEX50_06; GEX50_07; CON50_01; CON50_03; CON50_04; CON50_05; CON50_06; CON50_07; CON50_08; CON50_09; CON50_10; CON50_11; TAL50_01; TAL50_06; TAL50_07; TAL50_08; TAL50_09; TAL50_10; TAL50_11; TAL50_12; TAL50_13; TAL50_14; TAL50_15; AHR50_01; AHR50_02; AHR50_03 AHR50_04; AHR50_05; AHR50_06; AHR50_07; AHR50_08; AHR50_09; AHR50_10; AHR50_11; IF50_01; IF50_02; IF50_03; IF50_04; IF50_05; IFP50_01; IFP50_02; IFP50_03; IFL50_01; IFL50_02; IFL50_03; IFL50_04; IFL50_05; IFL50_06; IFL50_07; IFL50_08; IFA50_01; IFA50_02; EOL50_01; EOL50_02; EOL50_03; EOL50_04; EOL50_05; SOL50_01; SOL50_02; SOL50_03; SOL50_04; SOL50_05; MNMB50_01; MNMB50_02; MNMB50_03; MNMB50_04; MNMB50_05; MNMB50_06; MNMB50_07; MNMB50_08; MNMA50_01; MNMA50_02; MNMA50_03; MNMA50_04; MNMA50_05; MNMA50_06; MNMA50_08; MNMA50_09; MNMA50_10; PAT50_03				
Estrategias ambientales y territoriales	E-04, E-05, E-07, E-09, E-18, E-19, E-21, E-28, E-29, E-30, E-31, E-32, E-33, E-34, E-36, E-37, E-38, E-39, E-40, E-43, E-44, E-46, E-47, E-48 y E-49				

Sistema Urbano Rural ¹⁰					Pueblos y comunidades indígenas:
Clasificación:	Localidades con población de 2,500 a 4,999 habitantes ¹¹	No.	0	Nombre de las localidades: Sin localidad	
		Pob.	0		
No aplica	Localidades con población de 5,000 habitantes y más ¹²	No.	0	Nombre de las localidades: Sin localidad	No hay presencia
		Pob.	0		

¹ Superficie calculada en kilómetros cuadrados por cada Unidad de Gestión Ambiental y Territorial UGAT, Iplaneg 2026.

² Población total calculada para cada Unidad de Gestión Ambiental y Territorial UGAT con información de Censo de Población y Vivienda, INEGI, 2020. Iplaneg 2026.

³ Densidad poblacional calculada para cada Unidad de Gestión Ambiental y Territorial UGAT con información de Censo de Población y Vivienda, INEGI, 2020. Iplaneg 2026.

⁴ Fuente: Calculada con el Continuo de Elevaciones Mexicano y Modelos Digitales de Elevación (15 m, versión 4.0), del INEGI, 2013.

⁵ Actualización de la cobertura de uso de suelo y vegetación al año 2024.

⁶ Incluye los tipos de vegetación: vegetación acuática y subacuática, otros tipos de vegetación, matorral xerófilo y bosque espinoso.

⁷ Trazo del Camino Real de Tierra Adentro y sitios con valor patrimonial: Información de la SECTURI y de la declaratoria publicada en el POEG (núm. 131, segunda parte, 01 de julio de 2024; Decreto Gubernativo núm. 171).

Los elementos representados en el mapa corresponden a símbolos cartográficos de referencia y no a la escala real de los elementos existentes en el territorio. La ubicación representada es de carácter referencial y no necesariamente corresponde al trazo definitivo del proyecto.

⁸ Fuente: Secretaría de Agua y Medio Ambiente, 2025.

⁹ COBIOCOM. Corredor Biocultural Centro Occidente de México. Fuente: Secretaría de Agua y Medio Ambiente, 2025.

¹⁰ Jerarquía de los centros de población en el Sistema Urbano Rural del Estado de Guanajuato, Iplaneg, 2026.

¹¹ Número de localidades existentes en cada Unidad de Gestión Ambiental y Territorial UGAT con información de Censo de Población y Vivienda, INEGI, 2020. Iplaneg 2026.

¹² Número de localidades existentes en cada Unidad de Gestión Ambiental y Territorial UGAT con información de Censo de Población y Vivienda, INEGI, 2020. Iplaneg 2026.

Política ambiental:

Preservación

Política territorial:

Relevancia estratégica territorial

Región:

IV.- Sur

Subregión:

X.- Sierra de los Agustinos

Municipio(s):

Coroneo, Jerécuaro

Superficie¹:

11.7 km²

Densidad de población³:

0.0 hab/km²

Población total²:

0 habitantes

Pendiente promedio⁴:

17.4°

Sistema Urbano Rural

C. Serv. Rurales

C. Serv. Urbanos

C. Art. del Sis.

C. Art. Reg.

C. Art. Metrop.

Ciudad Central

Carretera Federal

Carretera Estatal

Limites Municipales

Limite Estatal

Uso de Suelo y Vegetación

• AGRH. Agricultura de Riego y Humedad

• AGR T. Agricultura de Temporal

• AH. Asentamientos Humanos

• BC. Bosque Conservado

• BP. Bosque Perturbado

• CA. Cuerpo de Agua

• MC. Matorral Conservado

• MP. Matorral Perturbado

• PI. Pastizal Inducido

• PN. Pastizal Natural

• SBCC. Selva Baja Caducifolia Conservada

• SBCCP. Selva Baja Caducifolia Perturbada

• SVEG. Zona Sin Vegetación Aparente

• Otros⁶. Otros Tipos de Vegetación

Porcentaje de cobertura COBIOCOM⁹:

87.2%

Áreas Prioritarias para el Mantenimiento de Bienes y Servicios Ambientales (APMSA):

98.0%

Ubicación

Cobertura de uso de suelo y vegetación⁵

Delimitación de UGAT⁷

Potencial de recarga⁸

Baja: 45.0%

Media: 55.0%

Alta: 0.0%

Zona de conservación hidrológica (ZCH):

0.0%

Cuerpo de agua:

0.0%

MODELO

Lineamiento - Meta	L4 Conservar la biodiversidad y las funciones ecológicas de los ecosistemas; atendiendo especialmente la recuperación de zonas degradadas y el fomento de actividades productivas acordes a la vocación natural del territorio y sustentadas en programas y prácticas de manejo sostenible. Estas acciones deberán contribuir a la protección del capital natural, así como del patrimonio material e inmaterial de la zona.
--------------------	--

Sectores del Desarrollo				
Afinidad sectorial	Rectores	Coadyuvantes	Asociados	De interés
	Conservación	Turismo	Forestal	Infraestructura
Actividades sectoriales compatibles	Forestal maderable, Forestal no maderable, Conservación, Turismo alternativo, Infraestructura puntual, Infraestructura lineal			
Actividades sectoriales incompatibles	Acuacultura, Agricultura de temporal, Agricultura de riego, Ganadería extensiva, Ganadería intensiva, Turismo convencional, Asentamientos humanos rurales, Asentamientos humanos urbanos, Infraestructura de área, Industria ligera,Industria mediana, Industria pesada, Energía eólica, Energía solar, Minería no metálica de baja disponibilidad, Minería no metálica de alta disponibilidad, Minería metálica			
Criterios de regulación ecológica	FOM50_01; FOM50_02; FOM50_03; FOM50_04; FOM50_05; FOM50_06; FOM50_07; FOM50_08; FOM50_09; FOM50_10; FOM50_11; FOM50_12; FOM50_13; FOM50_14; FOM50_15; FOM50_16; FOM50_17; FOM50_18; FOM50_19;FNM50_01; FNM50_02; FNM50_03; FNM50_04; FNM50_05; FNM50_06; FNM50_07;CON50_01; CON50_02; CON50_03; CON50_04; CON50_05; CON50_06; CON50_07; CON50_8; CON50_9; CON50_10; CON50_11;TAL50_01; TAL50_02; TAL50_03; TAL50_04; TAL50_05; TAL50_07; TAL50_08; TAL50_09; TAL50_10; TAL50_11; TAL50_12; TAL50_13; TAL50_14; TAL50_15; TAL50_16;IF50_01; IF50_02; IF50_03; IF50_04; IF50_05;IFP50_01; IFP50_02; IFP50_03;IFL50_01; IFL50_02; IFL50_03; IFL50_04; IFL50_05; IFL50_06; IFL50_07; IFL50_08;PAT50_03;GEO50_01; GEO50_02; GEO50_03; GEO50_04; GEO50_05			
Estrategias ambientales y territoriales	E-04, E-05, E-06, E-07, E-11, E-16, E-18, E-24, E-27, E-28, E-29, E-30, E-31, E-32, E-33, E-34, E-36, E-37, E-38, E-39, E-40, E-46, E-47, E-48 y E-49			

Sistema Urbano Rural ¹⁰					Pueblos y comunidades indígenas:
Clasificación:	Localidades con población de 2,500 a 4,999 habitantes ¹¹	No. Pob.	0	Nombre de las localidades:	
No aplica	Localidades con población de 5,000 habitantes y más ¹²	No. Pob.	0	Nombre de las localidades:	No hay presencia

¹ Superficie calculada en kilómetros cuadrados por cada Unidad de Gestión Ambiental y Territorial UGAT, Iplaneg 2026.

² Población total calculada para cada Unidad de Gestión Ambiental y Territorial UGAT con información de Censo de Población y Vivienda, INEGI, 2020. Iplaneg 2026.

³ Densidad poblacional calculada para cada Unidad de Gestión Ambiental y Territorial UGAT con información de Censo de Población y Vivienda, INEGI, 2020. Iplaneg 2026.

⁴ Fuente: Calculada con el Continuo de Elevaciones Mexicano y Modelos Digitales de Elevación (15 m, versión 4.0), del INEGI, 2013.

⁵ Actualización de la cobertura de uso de suelo y vegetación al año 2024.

⁶ Incluye los tipos de vegetación: vegetación acuática y subacuática, otros tipos de vegetación, matorral xerófilo y bosque espinoso.

⁷ Trazo del Camino Real de Tierra Adentro y sitios con valor patrimonial: Información de la SECTURI y de la declaratoria publicada en el POEG (núm. 131, segunda parte, 01 de julio de 2024; Decreto Gubernativo núm. 171). Los elementos representados en el mapa corresponden a símbolos cartográficos de referencia y no a la escala real de los elementos existentes en el territorio. La ubicación representada es de carácter referencial y no necesariamente corresponde al trazo definitivo del proyecto.

⁸ Fuente: Secretaría de Agua y Medio Ambiente, 2025.

⁹ COBIOCOM. Corredor Biocultural Centro Occidente de México. Fuente: Secretaría de Agua y Medio Ambiente, 2025.

¹⁰ Jerarquía de los centros de población en el Sistema Urbano Rural del Estado de Guanajuato, Iplaneg, 2026.

¹¹ Número de localidades existentes en cada Unidad de Gestión Ambiental y Territorial UGAT con información de Censo de Población y Vivienda, INEGI, 2020. Iplaneg 2026.

¹² Número de localidades existentes en cada Unidad de Gestión Ambiental y Territorial UGAT con información de Censo de Población y Vivienda, INEGI, 2020. Iplaneg 2026.

UGAT520

Grupo de UGAT

11. Aprovechamiento agropecuario de agricultura mixta de riego y temporal con asentamientos rurales

Política ambiental: Aprovechamiento sustentable

Región:

Subregión:

Municipio(s):

Superficie¹:

186.3 km²

Densidad de población³:

110.8 hab/km²

Población total²:

20,647 habitantes

Pendiente promedio⁴:

1.9°

Simbología

Sistema Urbano Rural

C. Serv. Rurales

C. Serv. Urbanos

C. Art. del Sis.

C. Art. Reg.

C. Art. Metrop.

Ciudad Central

Carretera Federal

Carretera Estatal

Limites Municipales

Limite Estatal

Uso de Suelo y Vegetación

• AGRH. Agricultura de Riego y Humedad

• AGR T. Agricultura de Temporal

• AH. Asentamientos Humanos

• BC. Bosque Conservado

• BP. Bosque Perturbado

• CA. Cuerpo de Agua

• MC. Matorral Conservado

• MP. Matorral Perturbado

• PI. Pastizal Inducido

• PN. Pastizal Natural

• SBCC. Selva Baja Caducifolia Conservada

• SBCEP. Selva Baja Caducifolia Perturbada

• SVEG. Zona Sin Vegetación Aparente

• Otros⁶. Otros Tipos de Vegetación

Porcentaje de cobertura COBIOCOM⁹:

12.1%

Áreas Prioritarias para el Mantenimiento de Bienes y Servicios Ambientales (APMSA):

12.0%

Política territorial: Fortalecimiento territorial

Ubicación

Cobertura de uso de suelo y vegetación⁵

Delimitación de UGAT⁷

Potencial de recarga⁸

Baja: 0.0%

Media: 46.0%

Alta: 52.3%

Zona de conservación hidrológica (ZCH):

1.2%

Cuerpo de agua:

0.0%

MODELO

Lineamiento - Meta	L11 Preservar el valor agroecológico de la UGAT y mejorar el aprovechamiento sustentable de las zonas de desarrollo rural, potencializando el desarrollo del sector agroindustrial e impulsando la implementación de medidas productivas eficientes en el uso y reúso del agua; la aplicación responsable de fertilizantes, agroquímicos y otras prácticas que mejoren las condiciones del suelo y la capacidad de los cultivos para afrontar el cambio climático, así como la gestión del suelo para regular el crecimiento ordenado de los asentamientos.
--------------------	---

Sectores del Desarrollo												
Afinidad sectorial	Rectores		Coadyuvantes		Asociados	De interés						
	Agrícola		Pecuario									
Actividades sectoriales compatibles	Acuacultura, Agricultura de temporal, Agricultura de riego, Ganadería extensiva, Ganadería intensiva, Turismo alternativo, Asentamientos humanos rurales, Infraestructura puntual, Infraestructura lineal, Infraestructura de área,Energía solar, Minería no metálica de alta disponibilidad											
Actividades sectoriales incompatibles	Forestal maderable, Forestal no maderable, Conservación, Turismo convencional, Asentamientos humanos urbanos, Industria ligera, Industria mediana, Industria pesada, Energía eólica, Minería no metálica de baja disponibilidad,Minería metálica											
Criterios de regulación ecológica	ACU50_01; ACU50_02; ACU50_03; ACU50_04; ACU50_05; ACU50_06;AG50_03; AG50_04; AG50_05; AG50_06; AG50_07; AG50_08; AG50_09; AG50_10; AG50_11;AGT50_01; AGT50_02; AGT50_03; AGT50_04;AGR50_01; AGR50_02; AGR50_03; AGR50_04; AGR50_05; AGR50_06; AGR50_07; AGR50_08; AGR50_09; AGR50_10; AGR50_11;AGI50_01; AGI50_02; AGI50_03; AGI50_04; AGI50_05; AGI50_06; AGI50_07; AGI50_08; AGI50_09; AGI50_10; AGI50_11; AGI50_12; AGI50_13; AGI50_14; AGI50_15;GEX50_02; GEX50_03; GEX50_04;GEX50_06; GEX50_07;GIN50_01; GIN50_02; GIN50_03; GIN50_04; GIN50_05; GIN50_06; GIN50_07;RIP50_02; RIP50_03; RIP50_04;TAL50_01; TAL50_04; TAL50_06; TAL50_07; TAL50_11; TAL50_12; TAL50_13; TAL50_14; TAL50_16;AHR50_01; AHR50_02; AHR50_03 AHR50_04; AHR50_05; AHR50_06; AHR50_07; AHR50_08; AHR50_09; AHR50_11; AHR50_12;IF50_01; IF50_02; IF50_03; IF50_04; IF50_05;IFP50_01; IFP50_02; IFP50_03;IFL50_01; IFL50_02; IFL50_03; IFL50_04; IFL50_05; IFL50_06; IFL50_07; IFL50_08;IFA50_01; IFA50_02;SOL50_01; SOL50_02; SOL50_03; SOL50_04; SOL50_05;MNM50A_01; MNMA50_02; MNMA50_03; MNMA50_04; MNMA50_05; MNMA50_06; MNMA50_07; MNMA50_10;PAT50_03;GEO50_01; GEO50_02; GEO50_03; GEO50_04; GEO50_05											
Estrategias ambientales y territoriales	E-01, E-04, E-06, E-07, E-10, E-11, E-13, E-14, E-16, E-17, E-18, E-21, E-22, E-26, E-27, E-28, E-29, E-30, E-31, E-32, E-33, E-34, E-35, E-36, E-37, E-38, E-39, E-40, E-41, E-43, E-44, E-46, E-47, E-48 y E-49											

Sistema Urbano Rural ¹⁰					Pueblos y comunidades indígenas:
Clasificación:	Localidades con población de 2,500 a 4,999 habitantes ¹¹	No.	2	Nombre de las localidades:	
Centro de Servicios Rurales	Localidades con población de 5,000 habitantes y más ¹²	Pob.	6,742	Parácuaro, Chupícuaro (Nuevo Chupícuaro)	No hay presencia
		No.	0	Nombre de las localidades: Sin localidad	
		Pob.	0		

¹ Superficie calculada en kilómetros cuadrados por cada Unidad de Gestión Ambiental y Territorial UGAT, Iplaneg 2026.

² Población total calculada para cada Unidad de Gestión Ambiental y Territorial UGAT con información de Censo de Población y Vivienda, INEGI, 2020. Iplaneg 2026.

³ Densidad poblacional calculada para cada Unidad de Gestión Ambiental y Territorial UGAT con información de Censo de Población y Vivienda, INEGI, 2020. Iplaneg 2026.

⁴ Fuente: Calculada con el Continuo de Elevaciones Mexicano y Modelos Digitales de Elevación (15 m, versión 4.0), del INEGI, 2013.

⁵ Actualización de la cobertura de uso de suelo y vegetación al año 2024.

⁶ Incluye los tipos de vegetación: vegetación acuática y subacuática, otros tipos de vegetación, matorral xerófilo y bosque espinoso.

⁷ Trazo del Camino Real de Tierra Adentro y sitios con valor patrimonial: Información de la SECTURI y de la declaratoria publicada en el POEG (núm. 131, segunda parte, 01 de julio de 2024; Decreto Gubernativo núm. 171).

Los elementos representados en el mapa corresponden a símbolos cartográficos de referencia y no a la escala real de los elementos existentes en el territorio. La ubicación representada es de carácter referencial y no necesariamente corresponde al trazo definitivo del proyecto.

⁸ Fuente: Secretaría de Agua y Medio Ambiente, 2025.

⁹ COBIOCOM. Corredor Biocultural Centro Occidente de México. Fuente: Secretaría de Agua y Medio Ambiente, 2025.

¹⁰ Jerarquía de los centros de población en el Sistema Urbano Rural del Estado de Guanajuato, Iplaneg, 2026.

¹¹ Número de localidades existentes en cada Unidad de Gestión Ambiental y Territorial UGAT con información de Censo de Población y Vivienda, INEGI, 2020. Iplaneg 2026.

¹² Número de localidades existentes en cada Unidad de Gestión Ambiental y Territorial UGAT con información de Censo de Población y Vivienda, INEGI, 2020. Iplaneg 2026.

Política ambiental: Preservación

Región:

Subregión:

Municipio(s):

Jerécuaro

Superficie¹:

0.9 km²

Densidad de población³:

0.0 hab/km²

Población total²:

0 habitantes

Pendiente promedio⁴:

0.8°

Sistema Urbano Rural

C. Serv. Rurales

C. Serv. Urbanos

C. Art. del Sis.

C. Art. Reg.

C. Art. Metrop.

Ciudad Central

Carretera Federal

Carretera Estatal

Limites Municipales

Limite Estatal

Uso de Suelo y Vegetación

• AGRH. Agricultura de Riego y Humedad

• AGR T. Agricultura de Temporal

• AH. Asentamientos Humanos

• BC. Bosque Conservado

• BP. Bosque Perturbado

• CA. Cuerpo de Agua

• MC. Matorral Conservado

• MP. Matorral Perturbado

• PI. Pastizal Inducido

• PN. Pastizal Natural

• SBCC. Selva Baja Caducifolia Conservada

• SBCEP. Selva Baja Caducifolia Perturbada

• SVEG. Zona Sin Vegetación Aparente

• Otros⁶. Otros Tipos de Vegetación

Porcentaje de cobertura COBIOCOM⁹:

100.0%

Áreas Prioritarias para el Mantenimiento de Bienes y Servicios Ambientales (APMSA):

19.0%

Política territorial: Relevancia estratégica territorial

Ubicación

Cobertura de uso de suelo y vegetación⁵

Delimitación de UGAT⁷

Potencial de recarga⁸

Baja: 91.3%

Media: 8.7%

Alta: 0.0%

Zona de conservación hidrológica (ZCH):

0.0%

Cuerpo de agua:

0.0%

MODELO

Lineamiento - Meta	L6 Recuperar y conservar los ecosistemas acuáticos y terrestres asociados al cuerpo de agua a mediano plazo y fomentar actividades que no afecten su integridad y disponibilidad hídrica; considerando también medidas para el manejo integral de sus cuencas alimentadoras
--------------------	---

Sectores del Desarrollo				
Afinidad sectorial	Rectores	Coadyuvantes	Asociados	De interés
	Acuicultura y pesca	Turismo	Conservación	Infraestructura
Actividades sectoriales compatibles	Acuicultura y pesca, Conservación, Turismo alternativo, Infraestructura puntual, Infraestructura lineal			
Actividades sectoriales incompatibles	Agricultura de temporal, Agricultura de riego, Ganadería extensiva, Ganadería intensiva, Forestal maderable, Forestal no maderable, Turismo convencional, Asentamientos humanos rurales, Asentamientos humanos urbanos, Infraestructura de área,Industria ligera, Industria mediana, Industria pesada, Energía eólica, Energía solar, Minería no metálica de baja disponibilidad, Minería no metálica de alta disponibilidad, Minería metálica			
Crterios de regulación ecológica	ACU50_01; ACU50_02; ACU50_03; ACU50_04; ACU50_05; ACU50_06; ACU50_07;CON50_01; CON50_03; CON50_04; CON50_05; CON50_06;RIP50_06; RIP50_07;TAL50_01; TAL50_03; TAL50_04; TAL50_06; TAL50_07; TAL50_08; TAL50_09; TAL50_10; TAL50_11; TAL50_12; TAL50_13; TAL50_14; TAL50_15;IF50_01; IF50_02; IF50_03; IF50_04; IF50_05;IFP50_01; IFP50_02; IFP50_03;IFL50_01; IFL50_02; IFL50_03; IFL50_04; IFL50_05; IFL50_06; IFL50_07; IFL50_08;PAT50_03;GEO50_01; GEO50_02; GEO50_03; GEO50_04; GEO50_05			
Estrategias ambientales y territoriales	E-04, E-06, E-07, E-11, E-32, E-36, E-37, E-38, E-46, E-47, E-48 y E-49			

Sistema Urbano Rural ¹⁰					Pueblos y comunidades indígenas:
Clasificación:	Localidades con población de 2,500 a 4,999 habitantes ¹¹	No.	0	Nombre de las localidades: Sin localidad	
No aplica	Localidades con población de 5,000 habitantes y más ¹²	Pob.	0	No hay presencia	
		No.	0		Nombre de las localidades: Sin localidad
		Pob.	0		

¹ Superficie calculada en kilómetros cuadrados por cada Unidad de Gestión Ambiental y Territorial UGAT, Iplaneg 2026.

² Población total calculada para cada Unidad de Gestión Ambiental y Territorial UGAT con información de Censo de Población y Vivienda, INEGI, 2020. Iplaneg 2026.

³ Densidad poblacional calculada para cada Unidad de Gestión Ambiental y Territorial UGAT con información de Censo de Población y Vivienda, INEGI, 2020. Iplaneg 2026.

⁴ Fuente: Calculada con el Continuo de Elevaciones Mexicano y Modelos Digitales de Elevación (15 m, versión 4.0), del INEGI, 2013.

⁵ Actualización de la cobertura de uso de suelo y vegetación al año 2024.

⁶ Incluye los tipos de vegetación: vegetación acuática y subacuática, otros tipos de vegetación, matorral xerófilo y bosque espinoso.

⁷ Trazo del Camino Real de Tierra Adentro y sitios con valor patrimonial: Información de la SECTURI y de la declaratoria publicada en el POEG (núm. 131, segunda parte, 01 de julio de 2024; Decreto Gubernativo núm. 171). Los elementos representados en el mapa corresponden a símbolos cartográficos de referencia y no a la escala real de los elementos existentes en el territorio. La ubicación representada es de carácter referencial y no necesariamente corresponde al trazo definitivo del proyecto.

⁸ Fuente: Secretaría de Agua y Medio Ambiente, 2025.

⁹ COBIOCOM. Corredor Biocultural Centro Occidente de México. Fuente: Secretaría de Agua y Medio Ambiente, 2025.

¹⁰ Jerarquía de los centros de población en el Sistema Urbano Rural del Estado de Guanajuato, Iplaneg, 2026.

¹¹ Número de localidades existentes en cada Unidad de Gestión Ambiental y Territorial UGAT con información de Censo de Población y Vivienda, INEGI, 2020. Iplaneg 2026.

¹² Número de localidades existentes en cada Unidad de Gestión Ambiental y Territorial UGAT con información de Censo de Población y Vivienda, INEGI, 2020. Iplaneg 2026.

Política ambiental: Protección

Región:

Subregión:

Municipio(s):

Superficie¹:

Densidad de población³:

Población total²:

Pendiente promedio⁴:

Simbología

Uso de Suelo y Vegetación

Porcentaje de cobertura COBIOCOM⁹:

Áreas Prioritarias para el Mantenimiento de Bienes y Servicios Ambientales (APMSA):

Política territorial: Relevancia estratégica territorial

Ubicación

Cobertura de uso de suelo y vegetación⁵

Delimitación de UGAT⁷

Potencial de recarga⁸

MODELO

Lineamiento - Meta	L3 Mantener la integridad actual de los ecosistemas de la UGAT; y promover su mejora, a partir de programas y acciones que permitan incrementar el porcentaje de cobertura vegetal actual; así como la implementación de medidas para reducir amenazas a la biodiversidad y fomentar el uso sostenible de los servicios ecosistémicos; entre las que se encuentra la integración total o parcial de la UGAT, a alguna figura de protección federal, estatal, municipal.
--------------------	---

Sectores del Desarrollo						
Afinidad sectorial	Rectores		Coadyuvantes			
	Conservación		Turismo			
Actividades sectoriales compatibles	Forestal no maderable, Conservación, Turismo alternativo, Infraestructura puntual, Infraestructura lineal, Minería no metálica de alta disponibilidad					
Actividades sectoriales incompatibles	Acuicultura, Agricultura de temporal, Agricultura de riego, Ganadería extensiva, Ganadería intensiva, Forestal maderable, Turismo convencional, Asentamientos humanos rurales, Asentamientos humanos urbanos, Infraestructura de área,Industria ligera, Industria mediana, Industria pesada, Energía eólica, Energía solar, Minería no metálica de baja disponibilidad, Minería metálica					
Criterios de regulación ecológica	FNM50_01; FNM50_02; FNM50_03; FNM50_04; FNM50_05; FNM50_06; FNM50_07;CON50_01; CON50_02; CON50_03; CON50_04; CON50_05; CON50_06; CON50_07; CON50_8; CON50_9; CON50_10; CON50_11;RIP50_02; RIP50_03; RIP50_04;TAL50_01; TAL50_02; TAL50_03; TAL50_04; TAL50_05; TAL50_07; AL50_10; TAL50_11; TAL50_12; TAL50_15; TAL50_16;IF50_01; IF50_02; IF50_03; IF50_04; IF50_05;IFP50_01; IFP50_02; IFP50_03;IFL50_01; IFL50_02; IFL50_03; IFL50_04; IFL50_05; IFL50_06; IFL50_07; IFL50_08;MNM50A_01; MNMA50_02; MNMA50_07;PAT50_03					
Estrategias ambientales y territoriales	E-04, E-05, E-06, E-07, E-10, E-11, E-16, E-18, E-19, E-24, E-27, E-28, E-29, E-30, E-31, E-32, E-33, E-34, E-36, E-37, E-38, E-39, E-43, E-46, E-47, E-48 y E-49					

Sistema Urbano Rural ¹⁰					Pueblos y comunidades indígenas:
Clasificación:	Localidades con población de 2,500 a 4,999 habitantes ¹¹	No.	0	Nombre de las localidades: Sin localidad	
		Pob.	0		
No aplica	Localidades con población de 5,000 habitantes y más ¹²	No.	0	Nombre de las localidades: Sin localidad	No hay presencia
		Pob.	0		

¹ Superficie calculada en kilómetros cuadrados por cada Unidad de Gestión Ambiental y Territorial UGAT, Iplaneg 2026.

² Población total calculada para cada Unidad de Gestión Ambiental y Territorial UGAT con información de Censo de Población y Vivienda, INEGI, 2020. Iplaneg 2026.

³ Densidad poblacional calculada para cada Unidad de Gestión Ambiental y Territorial UGAT con información de Censo de Población y Vivienda, INEGI, 2020. Iplaneg 2026.

⁴ Fuente: Calculada con el Continuo de Elevaciones Mexicano y Modelos Digitales de Elevación (15 m, versión 4.0), del INEGI, 2013.

⁵ Actualización de la cobertura de uso de suelo y vegetación al año 2024.

⁶ Incluye los tipos de vegetación: vegetación acuática y subacuática, otros tipos de vegetación, matorral xerófilo y bosque espinoso.

⁷ Trazo del Camino Real de Tierra Adentro y sitios con valor patrimonial: Información de la SECTURI y de la declaratoria publicada en el POEG (núm. 131, segunda parte, 01 de julio de 2024; Decreto Gubernativo núm. 171). Los elementos representados en el mapa corresponden a símbolos cartográficos de referencia y no a la escala real de los elementos existentes en el territorio. La ubicación representada es de carácter referencial y no necesariamente corresponde al trazo definitivo del proyecto.

⁸ Fuente: Secretaría de Agua y Medio Ambiente, 2025.

⁹ COBIOCOM. Corredor Biocultural Centro Occidente de México. Fuente: Secretaría de Agua y Medio Ambiente, 2025.

¹⁰ Jerarquía de los centros de población en el Sistema Urbano Rural del Estado de Guanajuato, Iplaneg, 2026.

¹¹ Número de localidades existentes en cada Unidad de Gestión Ambiental y Territorial UGAT con información de Censo de Población y Vivienda, INEGI, 2020. Iplaneg 2026.

¹² Número de localidades existentes en cada Unidad de Gestión Ambiental y Territorial UGAT con información de Censo de Población y Vivienda, INEGI, 2020. Iplaneg 2026.

Política ambiental: Aprovechamiento sustentable

Región: IV.- Sur

Subregión: IX.- Lacustre

Municipio(s): Santiago Maravatío

Superficie¹: 2.8 km²

Densidad de población³: 1,424.6 hab/km²

Población total²: 3,989 habitantes

Pendiente promedio⁴: 2.2°

Sistema Urbano Rural

C. Serv. Rurales

C. Serv. Urbanos

C. Art. del Sis.

C. Art. Reg.

C. Art. Metrop.

Ciudad Central

Carretera Federal

Carretera Estatal

Limites Municipales

Limite Estatal

Uso de Suelo y Vegetación

• AGRH. Agricultura de Riego y Humedad

• AGR T. Agricultura de Temporal

• AH. Asentamientos Humanos

• BC. Bosque Conservado

• BP. Bosque Perturbado

• CA. Cuerpo de Agua

• MC. Matorral Conservado

• MP. Matorral Perturbado

• PI. Pastizal Inducido

• PN. Pastizal Natural

• SBCC. Selva Baja Caducifolia Conservada

• SBCCP. Selva Baja Caducifolia Perturbada

• SVEG. Zona Sin Vegetación Aparente

• Otros⁶. Otros Tipos de Vegetación

Porcentaje de cobertura COBIOCOM⁹: 0.0%

Áreas Prioritarias para el Mantenimiento de Bienes y Servicios Ambientales (APMSA): 5.0%

Política territorial: Ordenamiento del desarrollo urbano

Ubicación

Cobertura de uso de suelo y vegetación⁵

Delimitación de UGAT⁷

Potencial de recarga⁸

MODELO

Lineamiento - Meta	L14 Consolidar la planeación, regulación, gestión y desarrollo ordenado del centro de población y sus zonas de crecimiento considerando para ello los principios de política pública establecidos en la materia así como su vinculación funcional con el Sistema Estatal Territorial, conduciéndose en apego a la normatividad vigente en materia ambiental y territorial para los asentamientos humanos, por lo que se estará sujeto a los criterios y acciones de desarrollo urbano que sean determinadas en la planeación municipal.
--------------------	---

Sectores del Desarrollo				
Afinidad sectorial	Rectores	Coadyuvantes	Asociados	De interés
	Asentamiento humano	Turismo	Infraestructura	Industrial y energético
Actividades sectoriales compatibles	Turismo convencional, Asentamientos humanos rurales, Asentamientos humanos urbanos, Infraestructura puntual, Infraestructura lineal, Infraestructura de área, Industria ligera, Industria mediana, Energía solar			
Actividades sectoriales incompatibles	Acuicultura, Agricultura de temporal, Agricultura de riego, Ganadería extensiva, Ganadería intensiva, Forestal maderable, Forestal no maderable, Conservación, Turismo alternativo, Industria pesada, Energía eólica,Minería no metálica de baja disponibilidad, Minería no metálica de alta disponibilidad, Minería metálica			
Criterios de regulación ecológica	RES50_04;TUR50_01;TUR50_02; TUR50_03; TUR50_04; TUR50_05; TUR50_06; TUR50_07;AHR50_01; AHR50_02; AHR50_03 AHR50_04; AHR50_05; AHR50_06; AHR50_07; AHR50_08; AHR50_09; AHR50_11; AHR50_12;AHU50_01; AHU50_02; AHU50_03; AHU50_04; AHU50_05; AHU50_06; AHU50_07; AHU50_08; AHU50_09;IF50_01; IF50_02; IF50_03; IF50_04; IF50_05;IFP50_01; IFP50_02; IFP50_03;IFL50_01; IFL50_02; IFL50_03; IFL50_04; IFL50_05; IFL50_06; IFL50_07; IFL50_08;IFA50_01; IFA50_02;IN50_01; IN50_02;IN50_03; IN50_04; IN50_05; IN50_06; IN50_07; IN50_08; IN50_09; IN50_10; IN50_11; IN50_12; IN50_13; IN50_14; IN50_15; IN50_16; IN50_17; IN50_18;INL50_01; INL50_02;INM50_01; INM50_02;SOL50_01; SOL50_02; SOL50_03; SOL50_04; SOL50_05;PAT50_01; PAT50_02; PAT50_03;PAT50_04			
Estrategias ambientales y territoriales	E-01, E-02, E-04, E-07, E-08, E-09, E-10, E-12, E-14, E-15, E-16, E-17, E-18, E-19, E-21, E-22, E-23, E-24, E-25, E-26, E-27, E-28, E-29, E-30, E-31, E-32, E-33, E-34, E-35, E-36, E-37, E-38, E-39, E-41, E-44, E-46, E-47, E-48 y E-49			

Sistema Urbano Rural ¹⁰					Pueblos y comunidades indígenas:
Clasificación:	Localidades con población de 2,500 a 4,999 habitantes ¹¹	No. 1	Pob. 3,966	Nombre de las localidades: Santiago Maravatío	
Centro de Servicios Rurales	Localidades con población de 5,000 habitantes y más ¹²	No. 0	Pob. 0	Nombre de las localidades: Sin localidad	No hay presencia
		Pob.			

¹ Superficie calculada en kilómetros cuadrados por cada Unidad de Gestión Ambiental y Territorial UGAT, Iplaneg 2026.

² Población total calculada para cada Unidad de Gestión Ambiental y Territorial UGAT con información de Censo de Población y Vivienda, INEGI, 2020. Iplaneg 2026.

³ Densidad poblacional calculada para cada Unidad de Gestión Ambiental y Territorial UGAT con información de Censo de Población y Vivienda, INEGI, 2020. Iplaneg 2026.

⁴ Fuente: Calculada con el Continuo de Elevaciones Mexicano y Modelos Digitales de Elevación (15 m, versión 4.0), del INEGI, 2013.

⁵ Actualización de la cobertura de uso de suelo y vegetación al año 2024.

⁶ Incluye los tipos de vegetación: vegetación acuática y subacuática, otros tipos de vegetación, matorral xerófilo y bosque espinoso.

⁷ Trazo del Camino Real de Tierra Adentro y sitios con valor patrimonial: Información de la SECTURI y de la declaratoria publicada en el POEG (núm. 131, segunda parte, 01 de julio de 2024; Decreto Gubernativo núm. 171).

Los elementos representados en el mapa corresponden a símbolos cartográficos de referencia y no a la escala real de los elementos existentes en el territorio. La ubicación representada es de carácter referencial y no necesariamente corresponde al trazo definitivo del proyecto.

⁸ Fuente: Secretaría de Agua y Medio Ambiente, 2025.

⁹ COBIOCOM. Corredor Biocultural Centro Occidente de México. Fuente: Secretaría de Agua y Medio Ambiente, 2025.

¹⁰ Jerarquía de los centros de población en el Sistema Urbano Rural del Estado de Guanajuato, Iplaneg, 2026.

¹¹ Número de localidades existentes en cada Unidad de Gestión Ambiental y Territorial UGAT con información de Censo de Población y Vivienda, INEGI, 2020. Iplaneg 2026.

¹² Número de localidades existentes en cada Unidad de Gestión Ambiental y Territorial UGAT con información de Censo de Población y Vivienda, INEGI, 2020. Iplaneg 2026.

Política ambiental: Restauración ecológica

Región:

Subregión:

Municipio(s):

Superficie¹:

35.6 km²

Densidad de población³:

0.2 hab/km²

Población total²:

6 habitantes

Pendiente promedio⁴:

7.5°

Simbología

Sistema Urbano Rural

C. Serv. Rurales

C. Serv. Urbanos

C. Art. del Sis.

C. Art. Reg.

C. Art. Metrop.

Ciudad Central

Carretera Federal

Carretera Estatal

Limites Municipales

Limite Estatal

Uso de Suelo y Vegetación

• AGRH. Agricultura de Riego y Humedad

• AGR T. Agricultura de Temporal

• AH. Asentamientos Humanos

• BC. Bosque Conservado

• BP. Bosque Perturbado

• CA. Cuerpo de Agua

• MC. Matorral Conservado

• MP. Matorral Perturbado

• PI. Pastizal Inducido

• PN. Pastizal Natural

• SBCC. Selva Baja Caducifolia Conservada

• SBCP. Selva Baja Caducifolia Perturbada

• SVEG. Zona Sin Vegetación Apparente

• Otros⁶. Otros Tipos de Vegetación

Porcentaje de cobertura COBIOCOM⁹:

77.5%

Áreas Prioritarias para el Mantenimiento de Bienes y Servicios Ambientales (APMSA):

72.0%

Política territorial: Rehabilitación territorial

Ubicación

Cobertura de uso de suelo y vegetación⁵

Delimitación de UGAT⁷

Potencial de recarga⁸

Baja: 100.0%

Media: 0.0%

Alta: 0.0%

Zona de conservación hidrológica (ZCH): 0.0%

Cuerpo de agua: 0.0%

MODELO

Lineamiento - Meta	L7 Restaurar la estructura y las funciones ecológicas de los ecosistemas dentro de la UGAT, mediante estrategias que reduzcan la degradación del suelo, la pérdida de cobertura vegetal, promoviendo la reconversión productiva, el manejo sostenible de actividades productivas y el mejoramiento de las localidades rurales.
--------------------	--

Sectores del Desarrollo				
Afinidad sectorial	Rectores	Coadyuvantes	Asociados	De interés
	Conservación	Turismo y forestal	Agrícola y pecuario	Infraestructura, energético y minero
Actividades sectoriales compatibles	Agricultura de temporal, Agricultura de riego, Ganadería extensiva, Forestal maderable, Forestal no maderable, Conservación, Turismo alternativo, Infraestructura puntual, Infraestructura lineal, Energía solar,Minería no metálica de alta disponibilidad			
Actividades sectoriales incompatibles	Acuacultura, Ganadería intensiva, Turismo convencional, Asentamientos humanos rurales, Asentamientos humanos urbanos, Infraestructura de área, Industria ligera, Industria mediana, Industria pesada, Energía eólica,Minería no metálica de baja disponibilidad, Minería metálica			
Criterios de regulación ecológica	AG50_01; AG50_02; AG50_03; AG50_04; AG50_05; AG50_06; AG50_07; AG50_08; AG50_09; AG50_10; AG50_11; AG50_12;AGT50_01; AGT50_02; AGT50_03; AGT50_04;AGR50_01; AGR50_02; AGR50_03; AGR50_04; AGR50_05; AGR50_06; AGR50_07; AGR50_08; AGR50_09; AGR50_10; AGR50_11;GEX50_01; GEX50_02; GEX50_03; GEX50_04; GEX50_05; GEX50_06; GEX50_07;FOM50_01; FOM50_02; FOM50_03; FOM50_04; FOM50_05; FOM50_06; FOM50_07; FOM50_08; FOM50_09; FOM50_10; FOM50_11; FOM50_12; FOM50_13; FOM50_14; FOM50_15; FOM50_16; FOM50_17; FOM50_18; FOM50_19;FNM50_01; FNM50_02; FNM50_03; FNM50_04; FNM50_05; FNM50_06; FNM50_07;CON50_01; CON50_03; CON50_04; CON50_05; CON50_06; CON50_07; CON50_08; CON50_09; CON50_10; CON50_11;TAL50_01; TAL50_03; TAL50_04; TAL50_05; TAL50_06; TAL50_07; TAL50_08; TAL50_09; TAL50_10; TAL50_11; TAL50_12; TAL50_13; TAL50_14; TAL50_15; TAL50_16;IF50_01; IF50_02; IF50_03; IF50_04; IF50_05;IFP50_01; IFP50_02; IFP50_03;IFL50_01; IFL50_02; IFL50_03; IFL50_04; IFL50_05; IFL50_06; IFL50_07; IFL50_08;SOL50_01; SOL50_02; SOL50_03; SOL50_04; SOL50_05;MNMA50_01; MNMA50_02; MNMA50_03; MNMA50_04; MNMA50_05; MNMA50_06; MNMA50_08; MNMA50_09; MNMA50_10;PAT50_03;GEO50_01; GEO50_02; GEO50_03; GEO50_04; GEO50_05			
Estrategias ambientales y territoriales	E-04, E-05, E-06, E-07, E-09, E-11, E-16, E-18, E-24, E-27, E-28, E-29, E-30, E-31, E-32, E-33, E-34, E-36, E-37, E-38, E-39, E-40, E-43, E-46, E-47, E-48 y E-49			

Sistema Urbano Rural ¹⁰					Pueblos y comunidades indígenas:
Clasificación:	Localidades con población de 2,500 a 4,999 habitantes ¹¹	No. Pob.	0 0	Nombre de las localidades:	
No aplica	Localidades con población de 5,000 habitantes y más ¹²	No. Pob.	0 0	Nombre de las localidades:	No hay presencia

¹ Superficie calculada en kilómetros cuadrados por cada Unidad de Gestión Ambiental y Territorial UGAT, Iplaneg 2026.

² Población total calculada para cada Unidad de Gestión Ambiental y Territorial UGAT con información de Censo de Población y Vivienda, INEGI, 2020. Iplaneg 2026.

³ Densidad poblacional calculada para cada Unidad de Gestión Ambiental y Territorial UGAT con información de Censo de Población y Vivienda, INEGI, 2020. Iplaneg 2026.

⁴ Fuente: Calculada con el Continuo de Elevaciones Mexicano y Modelos Digitales de Elevación (15 m, versión 4.0), del INEGI, 2013.

⁵ Actualización de la cobertura de uso de suelo y vegetación al año 2024.

⁶ Incluye los tipos de vegetación: vegetación acuática y subacuática, otros tipos de vegetación, matorral xerófilo y bosque espinoso.

⁷ Trazo del Camino Real de Tierra Adentro y sitios con valor patrimonial: Información de la SECTURI y de la declaratoria publicada en el POEG (núm. 131, segunda parte, 01 de julio de 2024; Decreto Gubernativo núm. 171).

Los elementos representados en el mapa corresponden a símbolos cartográficos de referencia y no a la escala real de los elementos existentes en el territorio. La ubicación representada es de carácter referencial y no necesariamente corresponde al trazo definitivo del proyecto.

⁸ Fuente: Secretaría de Agua y Medio Ambiente, 2025.

⁹ COBIOCOM. Corredor Biocultural Centro Occidente de México. Fuente: Secretaría de Agua y Medio Ambiente, 2025.

¹⁰ Jerarquía de los centros de población en el Sistema Urbano Rural del Estado de Guanajuato, Iplaneg, 2026.

¹¹ Número de localidades existentes en cada Unidad de Gestión Ambiental y Territorial UGAT con información de Censo de Población y Vivienda, INEGI, 2020. Iplaneg 2026.

¹² Número de localidades existentes en cada Unidad de Gestión Ambiental y Territorial UGAT con información de Censo de Población y Vivienda, INEGI, 2020. Iplaneg 2026.

Política ambiental: Restauración ecológica

Región:

Subregión:

Municipio(s):

Superficie¹:

Densidad de población³:

Población total²:

Pendiente promedio⁴:

Simbología

Uso de Suelo y Vegetación

Porcentaje de cobertura COBIOCOM⁹:

Áreas Prioritarias para el Mantenimiento de Bienes y Servicios Ambientales (APMSA):

Política territorial: Rehabilitación territorial

Ubicación

Cobertura de uso de suelo y vegetación⁵

Delimitación de UGAT⁷

Potencial de recarga⁸

MODELO

Lineamiento - Meta	L7 Restaurar la estructura y las funciones ecológicas de los ecosistemas dentro de la UGAT, mediante estrategias que reduzcan la degradación del suelo, la pérdida de cobertura vegetal, promoviendo la reconversión productiva, el manejo sostenible de actividades productivas y el mejoramiento de las localidades rurales.
--------------------	--

Sectores del Desarrollo				
Afinidad sectorial	Rectores	Coadyuvantes	Asociados	De interés
	Conservación	Agrícola y pecuario	Turismo	Infraestructura
Actividades sectoriales compatibles	Agricultura de temporal, Agricultura de riego, Ganadería extensiva, Conservación, Turismo alternativo, Infraestructura puntual, Infraestructura lineal			
Actividades sectoriales incompatibles	Acuicultura, Ganadería intensiva, Forestal maderable, Forestal no maderable, Turismo convencional, Asentamientos humanos rurales, Asentamientos humanos urbanos, Infraestructura de área, Industria ligera, Industria mediana, Industria pesada,Energía eólica, Energía solar, Minería no metálica de baja disponibilidad, Minería no metálica de alta disponibilidad, Minería metálica			
Criterios de regulación ecológica	AG50_01; AG50_02; AG50_03; AG50_04; AG50_05; AG50_06; AG50_07; AG50_08; AG50_09; AG50_10; AG50_11; AG50_12;AGT50_01; AGT50_02; AGT50_03; AGT50_04;AGR50_01; AGR50_02; AGR50_03; AGR50_04; AGR50_05; AGR50_06; AGR50_07; AGR50_08; AGR50_09; AGR50_10; AGR50_11;GEX50_01; GEX50_02; GEX50_03; GEX50_04; GEX50_05; GEX50_06; GEX50_07;CON50_01; CON50_03; CON50_04; CON50_05; CON50_06; CON50_07; CON50_08; CON50_09; CON50_10; CON50_11;TAL50_01; TAL50_03; TAL50_04; TAL50_05; TAL50_06; TAL50_07; TAL50_08; TAL50_09; TAL50_10; TAL50_11; TAL50_12; TAL50_13; TAL50_14; TAL50_15; TAL50_16;IF50_01; IF50_02; IF50_03; IF50_04; IF50_05;IFP50_01; IFP50_02; IFP50_03;IFL50_01; IFL50_02; IFL50_03; IFL50_04; IFL50_05; IFL50_06; IFL50_07; IFL50_08;PAT50_03			
Estrategias ambientales y territoriales	E-04, E-05, E-06, E-07, E-09, E-10, E-16, E-24, E-27, E-32, E-33, E-36, E-37, E-38, E-39, E-40, E-46, E-47, E-48 y E-49			

Sistema Urbano Rural ¹⁰					Pueblos y comunidades indígenas:
Clasificación:	Localidades con población de 2,500 a 4,999 habitantes ¹¹	No. Pob.	0 0	Nombre de las localidades: Sin localidad	
No aplica	Localidades con población de 5,000 habitantes y más ¹²	No. Pob.	0 0	No hay presencia	

¹ Superficie calculada en kilómetros cuadrados por cada Unidad de Gestión Ambiental y Territorial UGAT, Iplaneg 2026.

² Población total calculada para cada Unidad de Gestión Ambiental y Territorial UGAT con información de Censo de Población y Vivienda, INEGI, 2020. Iplaneg 2026.

³ Densidad poblacional calculada para cada Unidad de Gestión Ambiental y Territorial UGAT con información de Censo de Población y Vivienda, INEGI, 2020. Iplaneg 2026.

⁴ Fuente: Calculada con el Continuo de Elevaciones Mexicano y Modelos Digitales de Elevación (15 m, versión 4.0), del INEGI, 2013.

⁵ Actualización de la cobertura de uso de suelo y vegetación al año 2024.

⁶ Incluye los tipos de vegetación: vegetación acuática y subacuática, otros tipos de vegetación, matorral xerófilo y bosque espinoso.

⁷ Trazo del Camino Real de Tierra Adentro y sitios con valor patrimonial: Información de la SECTURI y de la declaratoria publicada en el POEG (núm. 131, segunda parte, 01 de julio de 2024; Decreto Gubernativo núm. 171). Los elementos representados en el mapa corresponden a símbolos cartográficos de referencia y no a la escala real de los elementos existentes en el territorio. La ubicación representada es de carácter referencial y no necesariamente corresponde al trazo definitivo del proyecto.

⁸ Fuente: Secretaría de Agua y Medio Ambiente, 2025.

⁹ COBIOCOM. Corredor Biocultural Centro Occidente de México. Fuente: Secretaría de Agua y Medio Ambiente, 2025.

¹⁰ Jerarquía de los centros de población en el Sistema Urbano Rural del Estado de Guanajuato, Iplaneg, 2026.

¹¹ Número de localidades existentes en cada Unidad de Gestión Ambiental y Territorial UGAT con información de Censo de Población y Vivienda, INEGI, 2020. Iplaneg 2026.

¹² Número de localidades existentes en cada Unidad de Gestión Ambiental y Territorial UGAT con información de Censo de Población y Vivienda, INEGI, 2020. Iplaneg 2026.

Política ambiental:

Restauración ecológica

Política territorial:

Rehabilitación territorial

Región:

IV.- Sur

Subregión:

IX.- Lacustre

Municipio(s):

Yuriria

Superficie¹:

8.2 km²

Densidad de población³:

0.0 hab/km²

Población total²:

0 habitantes

Pendiente promedio⁴:

4.4°

Sistema Urbano Rural

C. Serv. Rurales

C. Serv. Urbanos

C. Art. del Sis.

C. Art. Reg.

C. Art. Metrop.

Ciudad Central

Carretera Federal

Carretera Estatal

Limites Municipales

Limite Estatal

Uso de Suelo y Vegetación

• AGRH. Agricultura de Riego y Humedad

• AGR T. Agricultura de Temporal

• AH. Asentamientos Humanos

• BC. Bosque Conservado

• BP. Bosque Perturbado

• CA. Cuerpo de Agua

• MC. Matorral Conservado

• MP. Matorral Perturbado

• PI. Pastizal Inducido

• PN. Pastizal Natural

• SBCC. Selva Baja Caducifolia Conservada

• SBCP. Selva Baja Caducifolia Perturbada

• SVEG. Zona Sin Vegetación Aparente

• Otros⁶. Otros Tipos de Vegetación

Porcentaje de cobertura COBIOCOM⁹:

0.0%

Áreas Prioritarias para el Mantenimiento de Bienes y Servicios Ambientales (APMSA):

98.0%

Ubicación

Cobertura de uso de suelo y vegetación⁵

Delimitación de UGAT⁷

Potencial de recarga⁸

Baja: 0.0%

Media: 2.1%

Alta: 94.9%

Zona de conservación hidrológica (ZCH):

0.0%

Cuerpo de agua:

0.0%

MODELO

Lineamiento - Meta	L7 Restaurar la estructura y las funciones ecológicas de los ecosistemas dentro de la UGAT, mediante estrategias que reduzcan la degradación del suelo, la pérdida de cobertura vegetal, promoviendo la reconversión productiva, el manejo sostenible de actividades productivas y el mejoramiento de las localidades rurales.
--------------------	--

Sectores del Desarrollo				
Afinidad sectorial	Rectores	Coadyuvantes	Asociados	De interés
	Conservación	Turismo y forestal	Agrícola	Infraestructura
Actividades sectoriales compatibles	Agricultura de temporal, Agricultura de riego, Forestal no maderable, Conservación, Turismo alternativo, Infraestructura puntual, Infraestructura lineal			
Actividades sectoriales incompatibles	Acuicultura, Ganadería extensiva, Ganadería intensiva, Forestal maderable, Turismo convencional, Asentamientos humanos rurales, Asentamientos humanos urbanos, Infraestructura de área, Industria ligera, Industria mediana, Industria pesada,Energía eólica, Energía solar, Minería no metálica de baja disponibilidad, Minería no metálica de alta disponibilidad, Minería metálica			
Criterios de regulación ecológica	AG50_01; AG50_02; AG50_03; AG50_04; AG50_05; AG50_06; AG50_07; AG50_08; AG50_09; AG50_10; AG50_11; AG50_12;AGT50_01; AGT50_02; AGT50_03; AGT50_04;AGR50_01; AGR50_02; AGR50_03; AGR50_04; AGR50_05; AGR50_06; AGR50_07; AGR50_08; AGR50_09; AGR50_10; AGR50_11;FNM50_01; FNM50_02; FNM50_03; FNM50_04; FNM50_05; FNM50_06; FNM50_07;CON50_01; CON50_03; CON50_04; CON50_05; CON50_06; CON50_07; CON50_08; CON50_09; CON50_10; CON50_11;TAL50_01; TAL50_03; TAL50_04; TAL50_05; TAL50_06; TAL50_07; TAL50_08; TAL50_09; TAL50_10; TAL50_11; TAL50_12; TAL50_13; TAL50_14; TAL50_15; TAL50_16;IF50_01; IF50_02; IF50_03; IF50_04; IF50_05;IFP50_01; IFP50_02; IFP50_03;IFL50_01; IFL50_02; IFL50_03; IFL50_04; IFL50_05; IFL50_06; IFL50_07; IFL50_08;PAT50_03			
Estrategias ambientales y territoriales	E-05, E-06, E-07, E-09, E-10, E-16, E-24, E-27, E-32, E-33, E-36, E-37, E-38, E-39, E-40, E-46, E-47, E-48 y E-49			

Sistema Urbano Rural ¹⁰					Pueblos y comunidades indígenas:
Clasificación:	Localidades con población de 2,500 a 4,999 habitantes ¹¹	No. Pob.	0 0	Nombre de las localidades: Sin localidad	
No aplica	Localidades con población de 5,000 habitantes y más ¹²	No. Pob.	0 0	No hay presencia	

¹ Superficie calculada en kilómetros cuadrados por cada Unidad de Gestión Ambiental y Territorial UGAT, Iplaneg 2026.

² Población total calculada para cada Unidad de Gestión Ambiental y Territorial UGAT con información de Censo de Población y Vivienda, INEGI, 2020. Iplaneg 2026.

³ Densidad poblacional calculada para cada Unidad de Gestión Ambiental y Territorial UGAT con información de Censo de Población y Vivienda, INEGI, 2020. Iplaneg 2026.

⁴ Fuente: Calculada con el Continuo de Elevaciones Mexicano y Modelos Digitales de Elevación (15 m, versión 4.0), del INEGI, 2013.

⁵ Actualización de la cobertura de uso de suelo y vegetación al año 2024.

⁶ Incluye los tipos de vegetación: vegetación acuática y subacuática, otros tipos de vegetación, matorral xerófilo y bosque espinoso.

⁷ Trazo del Camino Real de Tierra Adentro y sitios con valor patrimonial: Información de la SECTURI y de la declaratoria publicada en el POEG (núm. 131, segunda parte, 01 de julio de 2024; Decreto Gubernativo núm. 171). Los elementos representados en el mapa corresponden a símbolos cartográficos de referencia y no a la escala real de los elementos existentes en el territorio. La ubicación representada es de carácter referencial y no necesariamente corresponde al trazo definitivo del proyecto.

⁸ Fuente: Secretaría de Agua y Medio Ambiente, 2025.

⁹ COBIOCOM. Corredor Biocultural Centro Occidente de México. Fuente: Secretaría de Agua y Medio Ambiente, 2025.

¹⁰ Jerarquía de los centros de población en el Sistema Urbano Rural del Estado de Guanajuato, Iplaneg, 2026.

¹¹ Número de localidades existentes en cada Unidad de Gestión Ambiental y Territorial UGAT con información de Censo de Población y Vivienda, INEGI, 2020. Iplaneg 2026.

¹² Número de localidades existentes en cada Unidad de Gestión Ambiental y Territorial UGAT con información de Censo de Población y Vivienda, INEGI, 2020. Iplaneg 2026.

Política ambiental: Restauración ecológica

Región:

Subregión:

Municipio(s):

Santiago Maravatío

Superficie¹:
5.7 km²

Densidad de población³:
41.2 hab/km²

Población total²:
235 habitantes

Pendiente promedio⁴:
5.9°

Sistema Urbano Rural

C. Serv. Rurales

C. Serv. Urbanos

C. Art. del Sis.

C. Art. Reg.

C. Art. Metrop.

Ciudad Central

Carretera Federal

Carretera Estatal

Limites Municipales

Limite Estatal

Uso de Suelo y Vegetación

• AGRH. Agricultura de Riego y Humedad

• AGR T. Agricultura de Temporal

• AH. Asentamientos Humanos

• BC. Bosque Conservado

• BP. Bosque Perturbado

• CA. Cuerpo de Agua

• MC. Matorral Conservado

• MP. Matorral Perturbado

• PI. Pastizal Inducido

• PN. Pastizal Natural

• SBCC. Selva Baja Caducifolia Conservada

• SBCEP. Selva Baja Caducifolia Perturbada

• SVEG. Zona Sin Vegetación Aparente

• Otros⁶. Otros Tipos de Vegetación

Porcentaje de cobertura COBIOCOM⁹:

8.6%

Áreas Prioritarias para el Mantenimiento de Bienes y Servicios Ambientales (APMSA):

34.0%

Política territorial: Rehabilitación territorial

Ubicación

Cobertura de uso de suelo y vegetación⁵

Delimitación de UGAT⁷

Potencial de recarga⁸

MODELO

Lineamiento - Meta	L8 Recuperar las funciones productivas de la UGAT a mediano plazo, implementando prácticas de manejo sustentables en los sectores con vocación territorial, que permitan controlar y revertir las condiciones de deterioro de suelos, agua y vegetación, potencializando su aprovechamiento y el mejoramiento de las localidades rurales.
--------------------	---

Sectores del Desarrollo				
Afinidad sectorial	Rectores	Coadyuvantes	Asociados	De interés
	Pecuario	Agrícola y conservación	Asentamientos humanos y turismo	Infraestructura, energético y minero
Actividades sectoriales compatibles	Agricultura de temporal, Agricultura de riego, Ganadería extensiva, Conservación, Turismo alternativo, Asentamientos humanos rurales, Infraestructura puntual, Infraestructura lineal, Infraestructura de área, Energía solar,Minería no metálica de alta disponibilidad			
Actividades sectoriales incompatibles	Acuicultura, Ganadería intensiva, Forestal maderable, Forestal no maderable, Turismo convencional, Asentamientos humanos urbanos, Industria ligera, Industria mediana, Industria pesada, Energía eólica,Minería no metálica de baja disponibilidad, Minería metálica			
Criterios de regulación ecológica	AG50_01; AG50_02; AG50_03; AG50_04; AG50_05; AG50_06; AG50_07; AG50_08; AG50_09; AG50_10; AG50_11; AG50_12;AGT50_01; AGT50_02; AGT50_03; AGT50_04;AGR50_01; AGR50_02; AGR50_03; AGR50_04; AGR50_05; AGR50_06; AGR50_07; AGR50_08; AGR50_09; AGR50_10; AGR50_11;GEX50_01; GEX50_02; GEX50_03; GEX50_04; GEX50_05; GEX50_06; GEX50_07;CON50_01; CON50_03; CON50_04; CON50_05; CON50_06; CON50_07; CON50_08; CON50_09; CON50_10; CON50_11;TAL50_01; TAL50_06; TAL50_07; TAL50_08; TAL50_09; TAL50_10; TAL50_11; TAL50_12; TAL50_13; TAL50_14; TAL50_15;AHR50_01; AHR50_02; AHR50_03 AHR50_04; AHR50_05; AHR50_06; AHR50_07; AHR50_08; AHR50_09; AHR50_10; AHR50_11;IF50_01; IF50_02; IF50_03; IF50_04; IF50_05;IFP50_01; IFP50_02; IFP50_03;IFL50_01; IFL50_02; IFL50_03; IFL50_04; IFL50_05; IFL50_06; IFL50_07; IFL50_08;IFA50_01; IFA50_02;SOL50_01; SOL50_02; SOL50_03; SOL50_04; SOL50_05;MNMA50_01; MNMA50_02; MNMA50_03; MNMA50_04; MNMA50_05; MNMA50_06; MNMA50_07; MNMA50_08; MNMA50_09; MNMA50_10;PAT50_03			
Estrategias ambientales y territoriales	E-04, E-05, E-07, E-09, E-18, E-19, E-21, E-28, E-29, E-30, E-31, E-32, E-33, E-34, E-36, E-37, E-38, E-39, E-40, E-43, E-44, E-46, E-47, E-48 y E-49			

Sistema Urbano Rural ¹⁰					Pueblos y comunidades indígenas:
Clasificación:	Localidades con población de 2,500 a 4,999 habitantes ¹¹	No.	0	Nombre de las localidades: Sin localidad	
		Pob.	0		
No aplica	Localidades con población de 5,000 habitantes y más ¹²	No.	0	Nombre de las localidades: Sin localidad	No hay presencia
		Pob.	0		

¹ Superficie calculada en kilómetros cuadrados por cada Unidad de Gestión Ambiental y Territorial UGAT, Iplaneg 2026.

² Población total calculada para cada Unidad de Gestión Ambiental y Territorial UGAT con información de Censo de Población y Vivienda, INEGI, 2020. Iplaneg 2026.

³ Densidad poblacional calculada para cada Unidad de Gestión Ambiental y Territorial UGAT con información de Censo de Población y Vivienda, INEGI, 2020. Iplaneg 2026.

⁴ Fuente: Calculada con el Continuo de Elevaciones Mexicano y Modelos Digitales de Elevación (15 m, versión 4.0), del INEGI, 2013.

⁵ Actualización de la cobertura de uso de suelo y vegetación al año 2024.

⁶ Incluye los tipos de vegetación: vegetación acuática y subacuática, otros tipos de vegetación, matorral xerófilo y bosque espinoso.

⁷ Trazo del Camino Real de Tierra Adentro y sitios con valor patrimonial: Información de la SECTURI y de la declaratoria publicada en el POEG (núm. 131, segunda parte, 01 de julio de 2024; Decreto Gubernativo núm. 171).

Los elementos representados en el mapa corresponden a símbolos cartográficos de referencia y no a la escala real de los elementos existentes en el territorio. La ubicación representada es de carácter referencial y no necesariamente corresponde al trazo definitivo del proyecto.

⁸ Fuente: Secretaría de Agua y Medio Ambiente, 2025.

⁹ COBIOCOM. Corredor Biocultural Centro Occidente de México. Fuente: Secretaría de Agua y Medio Ambiente, 2025.

¹⁰ Jerarquía de los centros de población en el Sistema Urbano Rural del Estado de Guanajuato, Iplaneg, 2026.

¹¹ Número de localidades existentes en cada Unidad de Gestión Ambiental y Territorial UGAT con información de Censo de Población y Vivienda, INEGI, 2020. Iplaneg 2026.

¹² Número de localidades existentes en cada Unidad de Gestión Ambiental y Territorial UGAT con información de Censo de Población y Vivienda, INEGI, 2020. Iplaneg 2026.

Política ambiental: Aprovechamiento sustentable

Región:

Subregión:

Municipio(s):

Jerécuaro

Superficie¹:
76.3 km²

Densidad de población³:
87.2 hab/km²

Población total²:
6,654 habitantes

Pendiente promedio⁴:
4.4°

Sistema Urbano Rural

C. Serv. Rurales

C. Serv. Urbanos

C. Art. del Sis.

C. Art. Reg.

C. Art. Metrop.

Ciudad Central

Carretera Federal

Carretera Estatal

Limites Municipales

Limite Estatal

Uso de Suelo y Vegetación

• AGRH. Agricultura de Riego y Humedad

• AGR T. Agricultura de Temporal

• AH. Asentamientos Humanos

• BC. Bosque Conservado

• BP. Bosque Perturbado

• CA. Cuerpo de Agua

• MC. Matorral Conservado

• MP. Matorral Perturbado

• PI. Pastizal Inducido

• PN. Pastizal Natural

• SBCC. Selva Baja Caducifolia Conservada

• SBGP. Selva Baja Caducifolia Perturbada

• SVEG. Zona Sin Vegetación Aparente

• Otros⁶. Otros Tipos de Vegetación

Política territorial: Fortalecimiento territorial

Ubicación

Cobertura de uso de suelo y vegetación⁵

Delimitación de UGAT⁷

Potencial de recarga⁸

Baja: 99.6%

Media: 0.0%

Alta: 0.0%

Zona de conservación hidrológica (ZCH): 0.0%

Cuerpo de agua: 0.0%

MODELO

Lineamiento - Meta	L10 Fomentar y mejorar el aprovechamiento sustentable de las zonas de desarrollo rural, implementando paquetes tecnológicos y acciones que permitan incrementar la productividad; mejorar el estado de los suelos, controlar sus procesos de degradación, e incrementar la resiliencia de las unidades productivas ante las condiciones del cambio climático.
--------------------	---

Sectores del Desarrollo					
Afinidad sectorial	Rectores		Coadyuvantes	Asociados	De interés
	Agrícola		Pecuario	Infraestructura, turismo, asentamientos humanos y acuacultura	Industrial y minero
Actividades sectoriales compatibles	Acuacultura, Agricultura de temporal, Agricultura de riego, Ganadería extensiva, Turismo alternativo, Asentamientos humanos rurales, Infraestructura puntual, Infraestructura lineal, Infraestructura de área,Minería no metálica de alta disponibilidad				
Actividades sectoriales incompatibles	Ganadería intensiva, Forestal maderable, Forestal no maderable, Conservación, Turismo convencional, Asentamientos humanos urbanos, Industria ligera, Industria mediana, Industria pesada, Energía eólica, Energía solar,Minería no metálica de baja disponibilidad, Minería metálica				
Criterios de regulación ecológica	ACU50_01; ACU50_02; ACU50_03; ACU50_04; ACU50_05; ACU50_06;AG50_02; AG50_03; AG50_04; AG50_05; AG50_06; AG50_07; AG50_08; AG50_09; AG50_10; AG50_11;AGT50_01; AGT50_02; AGT50_03; AGT50_04;AGR50_04; AGR50_08; AGR50_09; AGR50_11;AGI50_01; AGI50_02; AGI50_03; AGI50_04; AGI50_05; AGI50_06; AGI50_07; AGI50_08; AGI50_09;GEX50_02; GEX50_03; GEX50_04;GEX50_06; GEX50_07;RIP50_02; RIP50_03; RIP50_04;TAL50_01; TAL50_04; TAL50_06; TAL50_07; TAL50_11; TAL50_12; TAL50_13; TAL50_14;AHR50_01; AHR50_02; AHR50_03 AHR50_04; AHR50_05; AHR50_06; AHR50_07; AHR50_08; AHR50_09; AHR50_11; AHR50_12;IF50_01; IF50_02; IF50_03; IF50_04; IF50_05;IFP50_01; IFP50_02; IFP50_03;IFL50_01; IFL50_02; IFL50_03; IFL50_04; IFL50_05; IFL50_06; IFL50_07; IFL50_08;IFA50_01; IFA50_02;MNM50A_01; MNMA50_02; MNMA50_03; MNMA50_04; MNMA50_05; MNMA50_06; MNMA50_10;PAT50_03;GEO50_01; GEO50_02; GEO50_03; GEO50_04; GEO50_05				
Estrategias ambientales y territoriales	E-01, E-04, E-06, E-11, E-14, E-16, E-17, E-18, E-21, E-22, E-26, E-27, E-28, E-29, E-30, E-31, E-32, E-33, E-34, E-35, E-36, E-37, E-38, E-39, E-40, E-41, E-43, E-44, E-46, E-47, E-48 y E-49				

Sistema Urbano Rural ¹⁰					Pueblos y comunidades indígenas:
Clasificación:	Localidades con población de 2,500 a 4,999 habitantes ¹¹	No. 1	Pob. 2,838	Nombre de las localidades: Puruagua	
Centro de Servicios Rurales	Localidades con población de 5,000 habitantes y más ¹²	No. 0	Pob. 0	Nombre de las localidades: Sin localidad	No hay presencia

¹ Superficie calculada en kilómetros cuadrados por cada Unidad de Gestión Ambiental y Territorial UGAT, Iplaneg 2026.

² Población total calculada para cada Unidad de Gestión Ambiental y Territorial UGAT con información de Censo de Población y Vivienda, INEGI, 2020. Iplaneg 2026.

³ Densidad poblacional calculada para cada Unidad de Gestión Ambiental y Territorial UGAT con información de Censo de Población y Vivienda, INEGI, 2020. Iplaneg 2026.

⁴ Fuente: Calculada con el Continuo de Elevaciones Mexicano y Modelos Digitales de Elevación (15 m, versión 4.0), del INEGI, 2013.

⁵ Actualización de la cobertura de uso de suelo y vegetación al año 2024.

⁶ Incluye los tipos de vegetación: vegetación acuática y subacuática, otros tipos de vegetación, matorral xerófilo y bosque espinoso.

⁷ Trazo del Camino Real de Tierra Adentro y sitios con valor patrimonial: Información de la SECTURI y de la declaratoria publicada en el POEG (núm. 131, segunda parte, 01 de julio de 2024; Decreto Gubernativo núm. 171).

Los elementos representados en el mapa corresponden a símbolos cartográficos de referencia y no a la escala real de los elementos existentes en el territorio. La ubicación representada es de carácter referencial y no necesariamente corresponde al trazo definitivo del proyecto.

⁸ Fuente: Secretaría de Agua y Medio Ambiente, 2025.

⁹ COBIOCOM. Corredor Biocultural Centro Occidente de México. Fuente: Secretaría de Agua y Medio Ambiente, 2025.

¹⁰ Jerarquía de los centros de población en el Sistema Urbano Rural del Estado de Guanajuato, Iplaneg, 2026.

¹¹ Número de localidades existentes en cada Unidad de Gestión Ambiental y Territorial UGAT con información de Censo de Población y Vivienda, INEGI, 2020. Iplaneg 2026.

¹² Número de localidades existentes en cada Unidad de Gestión Ambiental y Territorial UGAT con información de Censo de Población y Vivienda, INEGI, 2020. Iplaneg 2026.

UGAT530

Grupo de UGAT

7. Restauración ecológica de la estructura y función ecosistémica

Política ambiental: Restauración ecológica

Región:

Subregión:

Municipio(s):

Coroneo, Jerécuaro

Superficie¹:

11.6 km²

Densidad de población³:

0.4 hab/km²

Población total²:

5 habitantes

Pendiente promedio⁴:

10.3°

Sistema Urbano Rural

C. Serv. Rurales

C. Serv. Urbanos

C. Art. del Sis.

C. Art. Reg.

C. Art. Metrop.

Ciudad Central

Carretera Federal

Carretera Estatal

Limites Municipales

Limite Estatal

Uso de Suelo y Vegetación

• AGRH. Agricultura de Riego y Humedad

• AGR T. Agricultura de Temporal

• AH. Asentamientos Humanos

• BC. Bosque Conservado

• BP. Bosque Perturbado

• CA. Cuerpo de Agua

• MC. Matorral Conservado

• MP. Matorral Perturbado

• PI. Pastizal Inducido

• PN. Pastizal Natural

• SBCC. Selva Baja Caducifolia Conservada

• SBCCP. Selva Baja Caducifolia Perturbada

• SVEG. Zona Sin Vegetación Aparente

• Otros⁶. Otros Tipos de Vegetación

Porcentaje de cobertura COBIOCOM⁹:

100.0%

Áreas Prioritarias para el Mantenimiento de Bienes y Servicios Ambientales (APMSA):

100.0%

Política territorial: Rehabilitación territorial

Ubicación

Cobertura de uso de suelo y vegetación⁵

Delimitación de UGAT⁷

Potencial de recarga⁸

Baja: 67.8%

Media: 32.2%

Alta: 0.0%

Zona de conservación hidrológica (ZCH):

0.0%

Cuerpo de agua:

0.0%

MODELO

Lineamiento - Meta	L7 Restaurar la estructura y las funciones ecológicas de los ecosistemas dentro de la UGAT, mediante estrategias que reduzcan la degradación del suelo, la pérdida de cobertura vegetal, promoviendo la reconversión productiva, el manejo sostenible de actividades productivas y el mejoramiento de las localidades rurales.
--------------------	--

Sectores del Desarrollo				
Afinidad sectorial	Rectores	Coadyuvantes	Asociados	De interés
	Conservación	Turismo	Forestal	Infraestructura
Actividades sectoriales compatibles	Forestal maderable, Forestal no maderable, Conservación, Turismo alternativo, Infraestructura puntual, Infraestructura lineal			
Actividades sectoriales incompatibles	Acuicultura, Agricultura de temporal, Agricultura de riego, Ganadería extensiva, Ganadería intensiva, Turismo convencional, Asentamientos humanos rurales, Asentamientos humanos urbanos, Infraestructura de área, Industria ligera, Industria mediana, Industria pesada, Energía eólica, Energía solar, Minería no metálica de baja disponibilidad, Minería no metálica de alta disponibilidad, Minería metálica			
Criterios de regulación ecológica	FOM50_01; FOM50_02; FOM50_03; FOM50_04; FOM50_05; FOM50_06; FOM50_07; FOM50_08; FOM50_09; FOM50_10; FOM50_11; FOM50_12; FOM50_13; FOM50_14; FOM50_15; FOM50_16; FOM50_17; FOM50_18; FOM50_19;FNM50_01; FNM50_02; FNM50_03; FNM50_04; FNM50_05; FNM50_06; FNM50_07;CON50_01; CON50_03; CON50_04; CON50_05; CON50_06; CON50_07; CON50_08; CON50_09; CON50_10; CON50_11;TAL50_01; TAL50_03; TAL50_04; TAL50_05; TAL50_06; TAL50_07; TAL50_08; TAL50_09; TAL50_10; TAL50_11; TAL50_12; TAL50_13; TAL50_14; TAL50_15; TAL50_16;IF50_01; IF50_02; IF50_03; IF50_04; IF50_05;IFP50_01; IFP50_02; IFP50_03;IFL50_01; IFL50_02; IFL50_03; IFL50_04; IFL50_05; IFL50_06; IFL50_07; IFL50_08;PAT50_03;GEO50_01; GEO50_02; GEO50_03; GEO50_04; GEO50_05			
Estrategias ambientales y territoriales	E-04, E-05, E-06, E-07, E-09, E-16, E-24, E-27, E-32, E-33, E-36, E-37, E-38, E-39, E-40, E-46, E-47, E-48 y E-49			

Sistema Urbano Rural ¹⁰					Pueblos y comunidades indígenas:
Clasificación:	Localidades con población de 2,500 a 4,999 habitantes ¹¹	No. Pob.	0	Nombre de las localidades: Sin localidad	
No aplica	Localidades con población de 5,000 habitantes y más ¹²	No. Pob.	0	No hay presencia	

¹ Superficie calculada en kilómetros cuadrados por cada Unidad de Gestión Ambiental y Territorial UGAT, Iplaneg 2026.

² Población total calculada para cada Unidad de Gestión Ambiental y Territorial UGAT con información de Censo de Población y Vivienda, INEGI, 2020. Iplaneg 2026.

³ Densidad poblacional calculada para cada Unidad de Gestión Ambiental y Territorial UGAT con información de Censo de Población y Vivienda, INEGI, 2020. Iplaneg 2026.

⁴ Fuente: Calculada con el Continuo de Elevaciones Mexicano y Modelos Digitales de Elevación (15 m, versión 4.0), del INEGI, 2013.

⁵ Actualización de la cobertura de uso de suelo y vegetación al año 2024.

⁶ Incluye los tipos de vegetación: vegetación acuática y subacuática, otros tipos de vegetación, matorral xerófilo y bosque espinoso.

⁷ Trazo del Camino Real de Tierra Adentro y sitios con valor patrimonial: Información de la SECTURI y de la declaratoria publicada en el POEG (núm. 131, segunda parte, 01 de julio de 2024; Decreto Gubernativo núm. 171). Los elementos representados en el mapa corresponden a símbolos cartográficos de referencia y no a la escala real de los elementos existentes en el territorio. La ubicación representada es de carácter referencial y no necesariamente corresponde al trazo definitivo del proyecto.

⁸ Fuente: Secretaría de Agua y Medio Ambiente, 2025.

⁹ COBIOCOM. Corredor Biocultural Centro Occidente de México. Fuente: Secretaría de Agua y Medio Ambiente, 2025.

¹⁰ Jerarquía de los centros de población en el Sistema Urbano Rural del Estado de Guanajuato, Iplaneg, 2026.

¹¹ Número de localidades existentes en cada Unidad de Gestión Ambiental y Territorial UGAT con información de Censo de Población y Vivienda, INEGI, 2020. Iplaneg 2026.

¹² Número de localidades existentes en cada Unidad de Gestión Ambiental y Territorial UGAT con información de Censo de Población y Vivienda, INEGI, 2020. Iplaneg 2026.

Política ambiental:

Aprovechamiento sustentable

Política territorial:

Ordenamiento del desarrollo urbano

Región:

IV.- Sur

Subregión:

IX.- Lacustre

Municipio(s):

Uriangato

Superficie¹:

19.8 km²

Densidad de población³:

2,775.4 hab/km²

Población total²:

54,952 habitantes

Pendiente promedio⁴:

3.1°

Sistema Urbano Rural

C. Serv. Rurales

C. Serv. Urbanos

C. Art. del Sis.

C. Art. Reg.

C. Art. Metrop.

Ciudad Central

Carretera Federal

Carretera Estatal

Limites Municipales

Limite Estatal

Uso de Suelo y Vegetación

• AGRH. Agricultura de Riego y Humedad

• AGR T. Agricultura de Temporal

• AH. Asentamientos Humanos

• BC. Bosque Conservado

• BP. Bosque Perturbado

• CA. Cuerpo de Agua

• MC. Matorral Conservado

• MP. Matorral Perturbado

• PI. Pastizal Inducido

• PN. Pastizal Natural

• SBCC. Selva Baja Caducifolia Conservada

• SBCCP. Selva Baja Caducifolia Perturbada

• SVEG. Zona Sin Vegetación Apparente

• Otros⁶. Otros Tipos de Vegetación

Porcentaje de cobertura COBIOCOM⁹:

12.8%

Áreas Prioritarias para el Mantenimiento de Bienes y Servicios Ambientales (APMSA):

23.0%

Ubicación

Cobertura de uso de suelo y vegetación⁵

Delimitación de UGAT⁷

Potencial de recarga⁸

Baja: 3.7%

Media: 0.0%

Alta: 60.7%

Zona de conservación hidrológica (ZCH):

35.5%

Cuerpo de agua:

0.0%

MODELO

Lineamiento - Meta	L14 Consolidar la planeación, regulación, gestión y desarrollo ordenado del centro de población y sus zonas de crecimiento considerando para ello los principios de política pública establecidos en la materia así como su vinculación funcional con el Sistema Estatal Territorial, conduciéndose en apego a la normatividad vigente en materia ambiental y territorial para los asentamientos humanos, por lo que se estará sujeto a los criterios y acciones de desarrollo urbano que sean determinadas en la planeación municipal.
--------------------	---

Sectores del Desarrollo						
Afinidad sectorial	Rectores		Coadyuvantes			
	Asentamiento humano		Turismo			
Actividades sectoriales compatibles	Turismo convencional, Asentamientos humanos rurales, Asentamientos humanos urbanos, Infraestructura puntual, Infraestructura lineal, Infraestructura de área, Industria ligera, Industria mediana, Energía solar					
Actividades sectoriales incompatibles	Acuicultura, Agricultura de temporal, Agricultura de riego, Ganadería extensiva, Ganadería intensiva, Forestal maderable, Forestal no maderable, Conservación, Turismo alternativo, Industria pesada, Energía eólica, Minería no metálica de baja disponibilidad, Minería no metálica de alta disponibilidad, Minería metálica					
Criterios de regulación ecológica	RIP50_01; RIP50_02; RIP50_03; RIP50_04; RIP50_05; RIP50_06; RIP50_07; RIP50_08; RIP50_09; RES50_04; TUR50_01; TUR50_02; TUR50_03; TUR50_04; TUR50_05; TUR50_06; TUR50_07; AHR50_01; AHR50_02; AHR50_03; AHR50_04; AHR50_05; AHR50_06; AHR50_07; AHR50_08; AHR50_09; AHR50_11; AHU50_01; AHU50_02; AHU50_03; AHU50_04; AHU50_05; AHU50_06; AHU50_07; AHU50_08; AHU50_09; IF50_01; IF50_02; IF50_03; IF50_04; IF50_05; IFP50_01; IFP50_02; IFP50_03; IFL50_01; IFL50_02; IFL50_03; IFL50_04; IFL50_05; IFL50_06; IFL50_07; IFL50_08; IFA50_01; IFA50_02; IN50_01; IN50_02; IN50_03; IN50_04; IN50_05; IN50_06; IN50_07; IN50_08; IN50_09; IN50_10; IN50_11; IN50_12; IN50_13; IN50_14; IN50_15; IN50_16; IN50_17; IN50_18; INL50_01; INL50_02; INM50_01; INM50_02; SOL50_01; SOL50_02; SOL50_03; SOL50_04; SOL50_05; PAT50_01; PAT50_02; PAT50_03; PAT50_04					
Estrategias ambientales y territoriales	E-01, E-02, E-04, E-06, E-07, E-08, E-09, E-10, E-12, E-14, E-15, E-16, E-17, E-18, E-19, E-21, E-22, E-23, E-24, E-25, E-26, E-27, E-28, E-29, E-30, E-31, E-32, E-33, E-34, E-35, E-36, E-37, E-38, E-39, E-41, E-44, E-46, E-47, E-48 y E-49					

Sistema Urbano Rural ¹⁰					Pueblos y comunidades indígenas:
Clasificación:	Localidades con población de 2,500 a 4,999 habitantes ¹¹	No.	0	Nombre de las localidades: Sin localidad	
Centro Articulador Metropolitano		Pob.	0		
Localidades con población de 5,000 habitantes y más ¹²	No.	1	Nombre de las localidades: Uriangato	No hay presencia	
		Pob.			52,156

¹ Superficie calculada en kilómetros cuadrados por cada Unidad de Gestión Ambiental y Territorial UGAT, Iplaneg 2026.

² Población total calculada para cada Unidad de Gestión Ambiental y Territorial UGAT con información de Censo de Población y Vivienda, INEGI, 2020. Iplaneg 2026.

³ Densidad poblacional calculada para cada Unidad de Gestión Ambiental y Territorial UGAT con información de Censo de Población y Vivienda, INEGI, 2020. Iplaneg 2026.

⁴ Fuente: Calculada con el Continuo de Elevaciones Mexicano y Modelos Digitales de Elevación (15 m, versión 4.0), del INEGI, 2013.

⁵ Actualización de la cobertura de uso de suelo y vegetación al año 2024.

⁶ Incluye los tipos de vegetación: vegetación acuática y subacuática, otros tipos de vegetación, matorral xerófilo y bosque espinoso.

⁷ Trazo del Camino Real de Tierra Adentro y sitios con valor patrimonial: Información de la SECTURI y de la declaratoria publicada en el POEG (núm. 131, segunda parte, 01 de julio de 2024; Decreto Gubernativo núm. 171). Los elementos representados en el mapa corresponden a símbolos cartográficos de referencia y no a la escala real de los elementos existentes en el territorio. La ubicación representada es de carácter referencial y no necesariamente corresponde al trazo definitivo del proyecto.

⁸ Fuente: Secretaría de Agua y Medio Ambiente, 2025.

⁹ COBIOCOM. Corredor Biocultural Centro Occidente de México. Fuente: Secretaría de Agua y Medio Ambiente, 2025.

¹⁰ Jerarquía de los centros de población en el Sistema Urbano Rural del Estado de Guanajuato, Iplaneg, 2026.

¹¹ Número de localidades existentes en cada Unidad de Gestión Ambiental y Territorial UGAT con información de Censo de Población y Vivienda, INEGI, 2020. Iplaneg 2026.

¹² Número de localidades existentes en cada Unidad de Gestión Ambiental y Territorial UGAT con información de Censo de Población y Vivienda, INEGI, 2020. Iplaneg 2026.

Política ambiental:

Preservación

Política territorial:

Relevancia estratégica territorial

Región:

IV.- Sur

Subregión:

X.- Sierra de los Agustinos

Municipio(s):

Jerécuaro

Superficie¹:

2.5 km²

Densidad de población³:

0.0 hab/km²

Población total²:

0 habitantes

Pendiente promedio⁴:

16.5°

Sistema Urbano Rural

C. Serv. Rurales

C. Serv. Urbanos

C. Art. del Sis.

C. Art. Reg.

C. Art. Metrop.

Ciudad Central

Carretera Federal

Carretera Estatal

Limites Municipales

Limite Estatal

Uso de Suelo y Vegetación

• AGRH. Agricultura de Riego y Humedad

• AGR T. Agricultura de Temporal

• AH. Asentamientos Humanos

• BC. Bosque Conservado

• BP. Bosque Perturbado

• CA. Cuerpo de Agua

• MC. Matorral Conservado

• MP. Matorral Perturbado

• PI. Pastizal Inducido

• PN. Pastizal Natural

• SBCC. Selva Baja Caducifolia Conservada

• SBCCP. Selva Baja Caducifolia Perturbada

• SVEG. Zona Sin Vegetación Apparente

• Otros⁶. Otros Tipos de Vegetación

Porcentaje de cobertura COBIOCOM⁹:

100.0%

Áreas Prioritarias para el Mantenimiento de Bienes y Servicios Ambientales (APMSA):

48.0%

Ubicación

Cobertura de uso de suelo y vegetación⁵

Delimitación de UGAT⁷

Potencial de recarga⁸

Baja: 100.0%

Media: 0.0%

Alta: 0.0%

Zona de conservación hidrológica (ZCH):

0.0%

Cuerpo de agua:

0.0%

MODELO

Lineamiento - Meta	L4 Conservar la biodiversidad y las funciones ecológicas de los ecosistemas; atendiendo especialmente la recuperación de zonas degradadas y el fomento de actividades productivas acordes a la vocación natural del territorio y sustentadas en programas y prácticas de manejo sostenible. Estas acciones deberán contribuir a la protección del capital natural, así como del patrimonio material e inmaterial de la zona.
--------------------	--

Sectores del Desarrollo				
Afinidad sectorial	Rectores	Coadyuvantes	Asociados	De interés
	Conservación	Turismo y forestal	Agrícola	Infraestructura y energético
Actividades sectoriales compatibles	Agricultura de temporal, Forestal no maderable, Conservación, Turismo alternativo, Infraestructura puntual, Infraestructura lineal, Energía solar			
Actividades sectoriales incompatibles	Acuacultura, Agricultura de riego, Ganadería extensiva, Ganadería intensiva, Forestal maderable, Turismo convencional, Asentamientos humanos rurales, Asentamientos humanos urbanos, Infraestructura de área, Industria ligera, Industria mediana, Industria pesada, Energía eólica, Minería no metálica de baja disponibilidad, Minería no metálica de alta disponibilidad, Minería metálica			
Criterios de regulación ecológica	AG50_01; AG50_02; AG50_03; AG50_04; AG50_05; AG50_06; AG50_07; AG50_08; AG50_09; AG50_10; AG50_11; AG50_12; AGT50_01; AGT50_02; AGT50_03; AGT50_04; FNM50_01; FNM50_02; FNM50_03; FNM50_04; FNM50_05; FNM50_06; FNM50_07; CON50_01; CON50_02; CON50_03; CON50_04; CON50_05; CON50_06; CON50_07; CON50_8; CON50_9; CON50_10; CON50_11; TAL50_01; TAL50_02; TAL50_03; TAL50_04; TAL50_05; TAL50_07; TAL50_08; TAL50_09; TAL50_10; TAL50_11; TAL50_12; TAL50_13; TAL50_14; TAL50_15; TAL50_16; IF50_01; IF50_02; IF50_03; IF50_04; IF50_05; IFP50_01; IFP50_02; IFP50_03; IFL50_01; IFL50_02; IFL50_03; IFL50_04; IFL50_05; IFL50_06; IFL50_07; IFL50_08; SOL50_01; SOL50_02; SOL50_03; SOL50_04; SOL50_05; PAT50_03; GEO50_01; GEO50_02; GEO50_03; GEO50_04; GEO50_05			
Estrategias ambientales y territoriales	E-04, E-05, E-06, E-07, E-16, E-24, E-27, E-32, E-33, E-36, E-37, E-38, E-39, E-40, E-46, E-47, E-48 y E-49			

Sistema Urbano Rural ¹⁰					Pueblos y comunidades indígenas:
Clasificación:	Localidades con población de 2,500 a 4,999 habitantes ¹¹	No.	0	Nombre de las localidades: Sin localidad	
No aplica	Localidades con población de 5,000 habitantes y más ¹²	Pob.	0	No hay presencia	
		No.	0		Nombre de las localidades: Sin localidad
		Pob.	0		

¹ Superficie calculada en kilómetros cuadrados por cada Unidad de Gestión Ambiental y Territorial UGAT, Iplaneg 2026.

² Población total calculada para cada Unidad de Gestión Ambiental y Territorial UGAT con información de Censo de Población y Vivienda, INEGI, 2020. Iplaneg 2026.

³ Densidad poblacional calculada para cada Unidad de Gestión Ambiental y Territorial UGAT con información de Censo de Población y Vivienda, INEGI, 2020. Iplaneg 2026.

⁴ Fuente: Calculada con el Continuo de Elevaciones Mexicano y Modelos Digitales de Elevación (15 m, versión 4.0), del INEGI, 2013.

⁵ Actualización de la cobertura de uso de suelo y vegetación al año 2024.

⁶ Incluye los tipos de vegetación: vegetación acuática y subacuática, otros tipos de vegetación, matorral xerófilo y bosque espinoso.

⁷ Trazo del Camino Real de Tierra Adentro y sitios con valor patrimonial: Información de la SECTURI y de la declaratoria publicada en el POEG (núm. 131, segunda parte, 01 de julio de 2024; Decreto Gubernativo núm. 171). Los elementos representados en el mapa corresponden a símbolos cartográficos de referencia y no a la escala real de los elementos existentes en el territorio. La ubicación representada es de carácter referencial y no necesariamente corresponde al trazo definitivo del proyecto.

⁸ Fuente: Secretaría de Agua y Medio Ambiente, 2025.

⁹ COBIOCOM. Corredor Biocultural Centro Occidente de México. Fuente: Secretaría de Agua y Medio Ambiente, 2025.

¹⁰ Jerarquía de los centros de población en el Sistema Urbano Rural del Estado de Guanajuato, Iplaneg, 2026.

¹¹ Número de localidades existentes en cada Unidad de Gestión Ambiental y Territorial UGAT con información de Censo de Población y Vivienda, INEGI, 2020. Iplaneg 2026.

¹² Número de localidades existentes en cada Unidad de Gestión Ambiental y Territorial UGAT con información de Censo de Población y Vivienda, INEGI, 2020. Iplaneg 2026.

Política ambiental:

Aprovechamiento sustentable

Política territorial:

Ordenamiento del desarrollo urbano

Región:

IV.- Sur

Subregión:

X.- Sierra de los Agustinos

Municipio(s):

Jerécuaro

Superficie¹:

8.0 km²

Densidad de población³:

1,013.1 hab/km²

Población total²:

8,105 habitantes

Pendiente promedio⁴:

4.9°

Simbología

Sistema Urbano Rural

C. Serv. Rurales

C. Serv. Urbanos

C. Art. del Sis.

C. Art. Reg.

C. Art. Metrop.

Ciudad Central

Carretera Federal

Carretera Estatal

Limites Municipales

Limite Estatal

Uso de Suelo y Vegetación

• AGRH. Agricultura de Riego y Humedad

• AGR T. Agricultura de Temporal

• AH. Asentamientos Humanos

• BC. Bosque Conservado

• BP. Bosque Perturbado

• CA. Cuerpo de Agua

• MC. Matorral Conservado

• MP. Matorral Perturbado

• PI. Pastizal Inducido

• PN. Pastizal Natural

• SBCC. Selva Baja Caducifolia Conservada

• SBCCP. Selva Baja Caducifolia Perturbada

• SVEG. Zona Sin Vegetación Aparente

• Otros⁶. Otros Tipos de Vegetación

Porcentaje de cobertura COBIOCOM⁹:

31.7%

Áreas Prioritarias para el Mantenimiento de Bienes y Servicios Ambientales (APMSA):

10.0%

Ubicación

Cobertura de uso de suelo y vegetación⁵

Delimitación de UGAT⁷

Potencial de recarga⁸

Baja: 100.0%

Media: 0.0%

Alta: 0.0%

Zona de conservación hidrológica (ZCH):

0.0%

Cuerpo de agua:

0.0%

MODELO

Lineamiento - Meta	L14 Consolidar la planeación, regulación, gestión y desarrollo ordenado del centro de población y sus zonas de crecimiento considerando para ello los principios de política pública establecidos en la materia así como su vinculación funcional con el Sistema Estatal Territorial, conduciéndose en apego a la normatividad vigente en materia ambiental y territorial para los asentamientos humanos, por lo que se estará sujeto a los criterios y acciones de desarrollo urbano que sean determinadas en la planeación municipal.
--------------------	---

Sectores del Desarrollo					
Afinidad sectorial	Rectores		Coadyuvantes	Asociados	De interés
	Asentamiento humano		Turismo	Infraestructura	Industrial y energético
Actividades sectoriales compatibles	Turismo convencional, Asentamientos humanos rurales, Asentamientos humanos urbanos, Infraestructura puntual, Infraestructura lineal, Infraestructura de área, Industria ligera, Industria mediana, Energía solar				
Actividades sectoriales incompatibles	Acuicultura, Agricultura de temporal, Agricultura de riego, Ganadería extensiva, Ganadería intensiva, Forestal maderable, Forestal no maderable, Conservación, Turismo alternativo, Industria pesada, Energía eólica, Minería no metálica de baja disponibilidad, Minería no metálica de alta disponibilidad, Minería metálica				
Criterios de regulación ecológica	RIP50_01; RIP50_02; RIP50_03; RIP50_04; RIP50_05; RIP50_06; RIP50_07; RIP50_08; RIP50_09; RES50_04; TUR50_01; TUR50_02; TUR50_03; TUR50_04; TUR50_05; TUR50_06; TUR50_07; AHR50_01; AHR50_02; AHR50_03; AHR50_04; AHR50_05; AHR50_06; AHR50_07; AHR50_08; AHR50_09; AHR50_11; AHU50_01; AHU50_02; AHU50_03; AHU50_04; AHU50_05; AHU50_06; AHU50_07; AHU50_08; AHU50_09; IF50_01; IF50_02; IF50_03; IF50_04; IF50_05; IFP50_01; IFP50_02; IFP50_03; IFL50_01; IFL50_02; IFL50_03; IFL50_04; IFL50_05; IFL50_06; IFL50_07; IFL50_08; IFA50_01; IFA50_02; IN50_01; IN50_02; IN50_03; IN50_04; IN50_05; IN50_06; IN50_07; IN50_08; IN50_09; IN50_10; IN50_11; IN50_12; IN50_13; IN50_14; IN50_15; IN50_16; IN50_17; IN50_18; INL50_01; INL50_02; INM50_01; INM50_02; SOL50_01; SOL50_02; SOL50_03; SOL50_04; SOL50_05; PAT50_01; PAT50_02; PAT50_03; PAT50_04; GEO50_01; GEO50_02; GEO50_03; GEO50_04; GEO50_05				
Estrategias ambientales y territoriales	E-01, E-02, E-04, E-08, E-09, E-11, E-12, E-14, E-15, E-16, E-17, E-18, E-19, E-21, E-22, E-23, E-24, E-25, E-26, E-27, E-28, E-29, E-30, E-31, E-32, E-33, E-34, E-35, E-36, E-37, E-38, E-39, E-41, E-44, E-46, E-47, E-48 y E-49				

Sistema Urbano Rural ¹⁰					Pueblos y comunidades indígenas:
Clasificación:	Localidades con población de 2,500 a 4,999 habitantes ¹¹	No.	0	Nombre de las localidades: Sin localidad	
Centro Articulador del Sistema	Localidades con población de 5,000 habitantes y más ¹²	Pob.	0	No hay presencia	
		No.	1		Nombre de las localidades: Jerécuaro
		Pob.	8,011		

¹ Superficie calculada en kilómetros cuadrados por cada Unidad de Gestión Ambiental y Territorial UGAT, Iplaneg 2026.

² Población total calculada para cada Unidad de Gestión Ambiental y Territorial UGAT con información de Censo de Población y Vivienda, INEGI, 2020. Iplaneg 2026.

³ Densidad poblacional calculada para cada Unidad de Gestión Ambiental y Territorial UGAT con información de Censo de Población y Vivienda, INEGI, 2020. Iplaneg 2026.

⁴ Fuente: Calculada con el Continuo de Elevaciones Mexicano y Modelos Digitales de Elevación (15 m, versión 4.0), del INEGI, 2013.

⁵ Actualización de la cobertura de uso de suelo y vegetación al año 2024.

⁶ Incluye los tipos de vegetación: vegetación acuática y subacuática, otros tipos de vegetación, matorral xerófilo y bosque espinoso.

⁷ Trazo del Camino Real de Tierra Adentro y sitios con valor patrimonial: Información de la SECTURI y de la declaratoria publicada en el POEG (núm. 131, segunda parte, 01 de julio de 2024; Decreto Gubernativo núm. 171). Los elementos representados en el mapa corresponden a símbolos cartográficos de referencia y no a la escala real de los elementos existentes en el territorio. La ubicación representada es de carácter referencial y no necesariamente corresponde al trazo definitivo del proyecto.

⁸ Fuente: Secretaría de Agua y Medio Ambiente, 2025.

⁹ COBIOCOM. Corredor Biocultural Centro Occidente de México. Fuente: Secretaría de Agua y Medio Ambiente, 2025.

¹⁰ Jerarquía de los centros de población en el Sistema Urbano Rural del Estado de Guanajuato, Iplaneg, 2026.

¹¹ Número de localidades existentes en cada Unidad de Gestión Ambiental y Territorial UGAT con información de Censo de Población y Vivienda, INEGI, 2020. Iplaneg 2026.

¹² Número de localidades existentes en cada Unidad de Gestión Ambiental y Territorial UGAT con información de Censo de Población y Vivienda, INEGI, 2020. Iplaneg 2026.

Política ambiental: Preservación

Región:

Subregión:

Municipio(s):

Acámbaro, Jerécuaro

Superficie¹:
17.3 km²

Densidad de población³:
0.0 hab/km²

Población total²:
0 habitantes

Pendiente promedio⁴:
11.3°

Sistema Urbano Rural

C. Serv. Rurales

C. Serv. Urbanos

C. Art. del Sis.

C. Art. Reg.

C. Art. Metrop.

Ciudad Central

Carretera Federal

Carretera Estatal

Limites Municipales

Limite Estatal

Uso de Suelo y Vegetación

• AGRH. Agricultura de Riego y Humedad

• AGR T. Agricultura de Temporal

• AH. Asentamientos Humanos

• BC. Bosque Conservado

• BP. Bosque Perturbado

• CA. Cuerpo de Agua

• MC. Matorral Conservado

• MP. Matorral Perturbado

• PI. Pastizal Inducido

• PN. Pastizal Natural

• SBCC. Selva Baja Caducifolia Conservada

• SBCCP. Selva Baja Caducifolia Perturbada

• SVEG. Zona Sin Vegetación Aparente

• Otros⁶. Otros Tipos de Vegetación

Porcentaje de cobertura COBIOCOM⁹:

96.3%

Áreas Prioritarias para el Mantenimiento de Bienes y Servicios Ambientales (APMSA):

94.0%

Política territorial: Relevancia estratégica territorial

Ubicación

Cobertura de uso de suelo y vegetación⁵

11%

14%

74%

MC

PI

AGR_TEM

AGR_R_H

Delimitación de UGAT⁷

Potencial de recarga⁸

Baja: 10.0%

Media: 6.8%

Alta: 82.9%

Zona de conservación hidrológica (ZCH):

0.0%

Cuerpo de agua:

0.0%

MODELO

Lineamiento - Meta	L4 Conservar la biodiversidad y las funciones ecológicas de los ecosistemas; atendiendo especialmente la recuperación de zonas degradadas y el fomento de actividades productivas acordes a la vocación natural del territorio y sustentadas en programas y prácticas de manejo sostenible. Estas acciones deberán contribuir a la protección del capital natural, así como del patrimonio material e inmaterial de la zona.
--------------------	--

Sectores del Desarrollo				
Afinidad sectorial	Rectores	Coadyuvantes	Asociados	De interés
	Conservación	Turismo y forestal	Agrícola	Infraestructura y minero
Actividades sectoriales compatibles	Agricultura de temporal, Forestal maderable, Forestal no maderable, Conservación, Turismo alternativo, Infraestructura puntual, Infraestructura lineal, Minería no metálica de alta disponibilidad			
Actividades sectoriales incompatibles	Acuacultura, Agricultura de riego, Ganadería extensiva, Ganadería intensiva, Turismo convencional, Asentamientos humanos rurales, Asentamientos humanos urbanos, Infraestructura de área, Industria ligera, Industria mediana, Industria pesada,Energía eólica, Energía solar, Minería no metálica de baja disponibilidad, Minería metálica			
Criterios de regulación ecológica	AG50_01; AG50_02; AG50_03; AG50_04; AG50_05; AG50_06; AG50_07; AG50_08; AG50_09; AG50_10; AG50_11; AG50_12;AGT50_01; AGT50_02; AGT50_03; AGT50_04;FOM50_01; FOM50_02; FOM50_03; FOM50_04; FOM50_05; FOM50_06; FOM50_07; FOM50_08; FOM50_09; FOM50_10; FOM50_11; FOM50_12; FOM50_13; FOM50_14; FOM50_15; FOM50_16; FOM50_17; FOM50_18; FOM50_19;FNM50_01; FNM50_02; FNM50_03; FNM50_04; FNM50_05; FNM50_06; FNM50_07;CON50_01; CON50_02; CON50_03; CON50_04; CON50_05; CON50_06; CON50_07; CON50_8; CON50_9; CON50_10; CON50_11;TAL50_01; TAL50_02; TAL50_03; TAL50_04; TAL50_05; TAL50_07; TAL50_08; TAL50_09; TAL50_10; TAL50_11; TAL50_12; TAL50_13; TAL50_14; TAL50_15; TAL50_16;IF50_01; IF50_02; IF50_03; IF50_04; IF50_05;IFP50_01; IFP50_02; IFP50_03;IFL50_01; IFL50_02; IFL50_03; IFL50_04; IFL50_05; IFL50_06; IFL50_07; IFL50_08;MNMA50_01; MNMA50_02; MNMA50_03; MNMA50_04; MNMA50_05; MNMA50_06; MNMA50_08; MNMA50_09;PAT50_03;GEO50_01; GEO50_02; GEO50_03; GEO50_04; GEO50_05			
Estrategias ambientales y territoriales	E-04, E-05, E-06, E-07, E-10, E-11, E-16, E-18, E-24, E-27, E-28, E-29, E-30, E-31, E-32, E-33, E-34, E-36, E-37, E-38, E-39, E-40, E-43, E-46, E-47, E-48 y E-49			

Sistema Urbano Rural ¹⁰					Pueblos y comunidades indígenas:
Clasificación:	Localidades con población de 2,500 a 4,999 habitantes ¹¹	No.	0	Nombre de las localidades: Sin localidad	
No aplica	Localidades con población de 5,000 habitantes y más ¹²	Pob.	0		
		No.	0	Nombre de las localidades: Sin localidad	No hay presencia
		Pob.	0		

¹ Superficie calculada en kilómetros cuadrados por cada Unidad de Gestión Ambiental y Territorial UGAT, Iplaneg 2026.

² Población total calculada para cada Unidad de Gestión Ambiental y Territorial UGAT con información de Censo de Población y Vivienda, INEGI, 2020. Iplaneg 2026.

³ Densidad poblacional calculada para cada Unidad de Gestión Ambiental y Territorial UGAT con información de Censo de Población y Vivienda, INEGI, 2020. Iplaneg 2026.

⁴ Fuente: Calculada con el Continuo de Elevaciones Mexicano y Modelos Digitales de Elevación (15 m, versión 4.0), del INEGI, 2013.

⁵ Actualización de la cobertura de uso de suelo y vegetación al año 2024.

⁶ Incluye los tipos de vegetación: vegetación acuática y subacuática, otros tipos de vegetación, matorral xerófilo y bosque espinoso.

⁷ Trazo del Camino Real de Tierra Adentro y sitios con valor patrimonial: Información de la SECTURI y de la declaratoria publicada en el POEG (núm. 131, segunda parte, 01 de julio de 2024; Decreto Gubernativo núm. 171). Los elementos representados en el mapa corresponden a símbolos cartográficos de referencia y no a la escala real de los elementos existentes en el territorio. La ubicación representada es de carácter referencial y no necesariamente corresponde al trazo definitivo del proyecto.

⁸ Fuente: Secretaría de Agua y Medio Ambiente, 2025.

⁹ COBIOCOM. Corredor Biocultural Centro Occidente de México. Fuente: Secretaría de Agua y Medio Ambiente, 2025.

¹⁰ Jerarquía de los centros de población en el Sistema Urbano Rural del Estado de Guanajuato, Iplaneg, 2026.

¹¹ Número de localidades existentes en cada Unidad de Gestión Ambiental y Territorial UGAT con información de Censo de Población y Vivienda, INEGI, 2020. Iplaneg 2026.

¹² Número de localidades existentes en cada Unidad de Gestión Ambiental y Territorial UGAT con información de Censo de Población y Vivienda, INEGI, 2020. Iplaneg 2026.

Política ambiental: Aprovechamiento sustentable

Región:

Subregión:

Municipio(s):

Superficie¹:

18.3 km²

Densidad de población³:

91.8 hab/km²

Población total²:

1,680 habitantes

Pendiente promedio⁴:

3.1°

Simbología

Sistema Urbano Rural

C. Serv. Rurales

C. Serv. Urbanos

C. Art. del Sis.

C. Art. Reg.

C. Art. Metrop.

Ciudad Central

Carretera Federal

Carretera Estatal

Limites Municipales

Limite Estatal

Uso de Suelo y Vegetación

• AGRH. Agricultura de Riego y Humedad

• AGR T. Agricultura de Temporal

• AH. Asentamientos Humanos

• BC. Bosque Conservado

• BP. Bosque Perturbado

• CA. Cuerpo de Agua

• MC. Matorral Conservado

• MP. Matorral Perturbado

• PI. Pastizal Inducido

• PN. Pastizal Natural

• SBCC. Selva Baja Caducifolia Conservada

• SBCCP. Selva Baja Caducifolia Perturbada

• SVEG. Zona Sin Vegetación Aparente

• Otros⁶. Otros Tipos de Vegetación

Porcentaje de cobertura COBIOCOM⁹:

100.0%

Áreas Prioritarias para el Mantenimiento de Bienes y Servicios Ambientales (APMSA):

14.0%

Política territorial: Fortalecimiento territorial

Ubicación

Delimitación de UGAT⁷

Potencial de recarga⁸

Baja: 56.1%

Media: 39.7%

Alta: 4.2%

Zona de conservación hidrológica (ZCH):

0.0%

Cuerpo de agua:

0.0%

MODELO

Lineamiento - Meta	L10 Fomentar y mejorar el aprovechamiento sustentable de las zonas de desarrollo rural, implementando paquetes tecnológicos y acciones que permitan incrementar la productividad; mejorar el estado de los suelos, controlar sus procesos de degradación, e incrementar la resiliencia de las unidades productivas ante las condiciones del cambio climático.
--------------------	---

Sectores del Desarrollo				
Afinidad sectorial	Rectores	Coadyuvantes	Asociados	De interés
	Agrícola	Pecuario	Infraestructura, turismo y asentamientos humanos	Industrial, minero y energético
Actividades sectoriales compatibles	Agricultura de temporal, Agricultura de riego, Ganadería extensiva, Ganadería intensiva, Turismo alternativo, Asentamientos humanos rurales, Infraestructura puntual, Infraestructura lineal, Infraestructura de área, Energía eólica,Energía solar, Minería no metálica de alta disponibilidad			
Actividades sectoriales incompatibles	Acuicultura, Forestal maderable, Forestal no maderable, Conservación, Turismo convencional, Asentamientos humanos urbanos, Industria ligera, Industria mediana, Industria pesada, Minería no metálica de baja disponibilidad, Minería metálica			
Criterios de regulación ecológica	AG50_02; AG50_03; AG50_04; AG50_05; AG50_06; AG50_07; AG50_08; AG50_09; AG50_10; AG50_11;AGT50_01; AGT50_02; AGT50_03; AGT50_04;AGR50_04; AGR50_08; AGR50_09; AGR50_11;AGI50_01; AGI50_02; AGI50_03; AGI50_04; AGI50_05; AGI50_06; AGI50_07; AGI50_08; AGI50_09;GEX50_02; GEX50_03; GEX50_04;GEX50_06; GEX50_07;GIN50_01; GIN50_02; GIN50_03; GIN50_04; GIN50_05; GIN50_06; GIN50_07;RIP50_02; RIP50_03; RIP50_04;TAL50_01; TAL50_04; TAL50_06; TAL50_07; TAL50_11; TAL50_12; TAL50_13; TAL50_14; TAL50_16;AHR50_01; AHR50_02; AHR50_03 AHR50_04; AHR50_05; AHR50_06; AHR50_07; AHR50_08; AHR50_09; AHR50_11;IF50_01; IF50_02; IF50_03; IF50_04; IF50_05;IFP50_01; IFP50_02; IFP50_03;IFL50_01; IFL50_02; IFL50_03; IFL50_04; IFL50_05; IFL50_06; IFL50_07; IFL50_08;IFA50_01; IFA50_02;EOL50_01; EOL50_02; EOL50_03; EOL50_04; EOL50_05;SOL50_01; SOL50_02; SOL50_03; SOL50_04; SOL50_05;MNM50A_01; MNMA50_02; MNMA50_03; MNMA50_04; MNMA50_05; MNMA50_06; MNMA50_10;PAT50_03			
Estrategias ambientales y territoriales	E-01, E-04, E-06, E-11, E-14, E-16, E-17, E-18, E-19, E-21, E-22, E-26, E-27, E-28, E-29, E-30, E-31, E-32, E-33, E-34, E-35, E-36, E-37, E-38, E-39, E-40, E-41, E-43, E-44, E-46, E-47, E-48 y E-49			

Sistema Urbano Rural ¹⁰					Pueblos y comunidades indígenas:
Clasificación:	Localidades con población de 2,500 a 4,999 habitantes ¹¹	No.	0	Nombre de las localidades: Sin localidad	
No aplica	Localidades con población de 5,000 habitantes y más ¹²	Pob.	0	No hay presencia	
		No.	0		Nombre de las localidades: Sin localidad
		Pob.	0		

¹ Superficie calculada en kilómetros cuadrados por cada Unidad de Gestión Ambiental y Territorial UGAT, Iplaneg 2026.

² Población total calculada para cada Unidad de Gestión Ambiental y Territorial UGAT con información de Censo de Población y Vivienda, INEGI, 2020. Iplaneg 2026.

³ Densidad poblacional calculada para cada Unidad de Gestión Ambiental y Territorial UGAT con información de Censo de Población y Vivienda, INEGI, 2020. Iplaneg 2026.

⁴ Fuente: Calculada con el Continuo de Elevaciones Mexicano y Modelos Digitales de Elevación (15 m, versión 4.0), del INEGI, 2013.

⁵ Actualización de la cobertura de uso de suelo y vegetación al año 2024.

⁶ Incluye los tipos de vegetación: vegetación acuática y subacuática, otros tipos de vegetación, matorral xerófilo y bosque espinoso.

⁷ Trazo del Camino Real de Tierra Adentro y sitios con valor patrimonial: Información de la SECTURI y de la declaratoria publicada en el POEG (núm. 131, segunda parte, 01 de julio de 2024; Decreto Gubernativo núm. 171). Los elementos representados en el mapa corresponden a símbolos cartográficos de referencia y no a la escala real de los elementos existentes en el territorio. La ubicación representada es de carácter referencial y no necesariamente corresponde al trazado definitivo del proyecto.

⁸ Fuente: Secretaría de Agua y Medio Ambiente, 2025.

⁹ COBIOCOM. Corredor Biocultural Centro Occidente de México. Fuente: Secretaría de Agua y Medio Ambiente, 2025.

¹⁰ Jerarquía de los centros de población en el Sistema Urbano Rural del Estado de Guanajuato, Iplaneg, 2026.

¹¹ Número de localidades existentes en cada Unidad de Gestión Ambiental y Territorial UGAT con información de Censo de Población y Vivienda, INEGI, 2020. Iplaneg 2026.

¹² Número de localidades existentes en cada Unidad de Gestión Ambiental y Territorial UGAT con información de Censo de Población y Vivienda, INEGI, 2020. Iplaneg 2026.

Política ambiental: Preservación

Región:

Subregión:

Municipio(s):

Superficie¹:

23.5 km²

Densidad de población³:

0.0 hab/km²

Población total²:

0 habitantes

Pendiente promedio⁴:

6.7°

Simbología

Sistema Urbano Rural

C. Serv. Rurales

C. Serv. Urbanos

C. Art. del Sis.

C. Art. Reg.

C. Art. Metrop.

Ciudad Central

Carretera Federal

Carretera Estatal

Limites Municipales

Limite Estatal

Uso de Suelo y Vegetación

• AGRH. Agricultura de Riego y Humedad

• AGR T. Agricultura de Temporal

• AH. Asentamientos Humanos

• BC. Bosque Conservado

• BP. Bosque Perturbado

• CA. Cuerpo de Agua

• MC. Matorral Conservado

• MP. Matorral Perturbado

• PI. Pastizal Inducido

• PN. Pastizal Natural

• SBCC. Selva Baja Caducifolia Conservada

• SBCP. Selva Baja Caducifolia Perturbada

• SVEG. Zona Sin Vegetación Aparente

• Otros⁶. Otros Tipos de Vegetación

Porcentaje de cobertura COBIOCOM⁹:

99.2%

Áreas Prioritarias para el Mantenimiento de Bienes y Servicios Ambientales (APMSA):

84.0%

Política territorial: Relevancia estratégica territorial

Ubicación

Cobertura de uso de suelo y vegetación⁵

Delimitación de UGAT⁷

Potencial de recarga⁸

Baja: 33.2%

Media: 37.4%

Alta: 29.3%

Zona de conservación hidrológica (ZCH): 0.0%

Cuerpo de agua: 0.0%

MODELO

Lineamiento - Meta	L4 Conservar la biodiversidad y las funciones ecológicas de los ecosistemas; atendiendo especialmente la recuperación de zonas degradadas y el fomento de actividades productivas acordes a la vocación natural del territorio y sustentadas en programas y prácticas de manejo sostenible. Estas acciones deberán contribuir a la protección del capital natural, así como del patrimonio material e inmaterial de la zona.
--------------------	--

Sectores del Desarrollo				
Afinidad sectorial	Rectores	Coadyuvantes	Asociados	De interés
	Conservación	Turismo	Forestal	Infraestructura y energético
Actividades sectoriales compatibles	Forestal no maderable, Conservación, Turismo alternativo, Infraestructura puntual, Infraestructura lineal, Energía eólica, Energía solar			
Actividades sectoriales incompatibles	Acuacultura, Agricultura de temporal, Agricultura de riego, Ganadería extensiva, Ganadería intensiva, Forestal maderable, Turismo convencional, Asentamientos humanos rurales, Asentamientos humanos urbanos, Infraestructura de área,Industria ligera, Industria mediana, Industria pesada, Minería no metálica de baja disponibilidad, Minería no metálica de alta disponibilidad, Minería metálica			
Criterios de regulación ecológica	FNM50_01; FNM50_02; FNM50_03; FNM50_04; FNM50_05; FNM50_06; FNM50_07;CON50_01; CON50_02; CON50_03; CON50_04; CON50_05; CON50_06; CON50_07; CON50_8; CON50_9; CON50_10; CON50_11;TAL50_01; TAL50_02; TAL50_03; TAL50_04; TAL50_05; TAL50_07; TAL50_08; TAL50_09; TAL50_10; TAL50_11; TAL50_12; TAL50_13; TAL50_14; TAL50_15; TAL50_16;IF50_01; IF50_02; IF50_03; IF50_04; IF50_05;IFP50_01; IFP50_02; IFP50_03;IFL50_01; IFL50_02; IFL50_03; IFL50_04; IFL50_05; IFL50_06; IFL50_07; IFL50_08;EOL50_01; EOL50_02; EOL50_03; EOL50_04; EOL50_05;SOL50_01; SOL50_02; SOL50_03; SOL50_04; SOL50_05;PAT50_03			
Estrategias ambientales y territoriales	E-04, E-05, E-06, E-07, E-10, E-16, E-19, E-24, E-27, E-32, E-33, E-36, E-37, E-38, E-39, E-40, E-46, E-47, E-48 y E-49			

Sistema Urbano Rural ¹⁰					Pueblos y comunidades indígenas:
Clasificación:	Localidades con población de 2,500 a 4,999 habitantes ¹¹	No. Pob.	00	Nombre de las localidades:	
No aplica	Localidades con población de 5,000 habitantes y más ¹²	No. Pob.	00	No hay presencia	

¹ Superficie calculada en kilómetros cuadrados por cada Unidad de Gestión Ambiental y Territorial UGAT, Iplaneg 2026.

² Población total calculada para cada Unidad de Gestión Ambiental y Territorial UGAT con información de Censo de Población y Vivienda, INEGI, 2020. Iplaneg 2026.

³ Densidad poblacional calculada para cada Unidad de Gestión Ambiental y Territorial UGAT con información de Censo de Población y Vivienda, INEGI, 2020. Iplaneg 2026.

⁴ Fuente: Calculada con el Continuo de Elevaciones Mexicano y Modelos Digitales de Elevación (15 m, versión 4.0), del INEGI, 2013.

⁵ Actualización de la cobertura de uso de suelo y vegetación al año 2024.

⁶ Incluye los tipos de vegetación: vegetación acuática y subacuática, otros tipos de vegetación, matorral xerófilo y bosque espinoso.

⁷ Trazo del Camino Real de Tierra Adentro y sitios con valor patrimonial: Información de la SECTURI y de la declaratoria publicada en el POEG (núm. 131, segunda parte, 01 de julio de 2024; Decreto Gubernativo núm. 171).

Los elementos representados en el mapa corresponden a símbolos cartográficos de referencia y no a la escala real de los elementos existentes en el territorio. La ubicación representada es de carácter referencial y no necesariamente corresponde al trazo definitivo del proyecto.

⁸ Fuente: Secretaría de Agua y Medio Ambiente, 2025.

⁹ COBIOCOM. Corredor Biocultural Centro Occidente de México. Fuente: Secretaría de Agua y Medio Ambiente, 2025.

¹⁰ Jerarquía de los centros de población en el Sistema Urbano Rural del Estado de Guanajuato, Iplaneg, 2026.

¹¹ Número de localidades existentes en cada Unidad de Gestión Ambiental y Territorial UGAT con información de Censo de Población y Vivienda, INEGI, 2020. Iplaneg 2026.

¹² Número de localidades existentes en cada Unidad de Gestión Ambiental y Territorial UGAT con información de Censo de Población y Vivienda, INEGI, 2020. Iplaneg 2026.

Política ambiental: Protección

Política territorial: Relevancia estratégica territorial

Región:

IV.- Sur

Subregión:

X.- Sierra de los Agustinos

Municipio(s):

Coroneo, Jerécuaro

Superficie¹:

43.3 km²

Densidad de población³:

0.4 hab/km²

Población total²:

18 habitantes

Pendiente promedio⁴:

20.9°

Sistema Urbano Rural

C. Serv. Rurales

C. Serv. Urbanos

C. Art. del Sis.

C. Art. Reg.

C. Art. Metrop.

Ciudad Central

Carretera Federal

Carretera Estatal

Limites Municipales

Limite Estatal

Uso de Suelo y Vegetación

• AGRH. Agricultura de Riego y Humedad

• AGR T. Agricultura de Temporal

• AH. Asentamientos Humanos

• BC. Bosque Conservado

• BP. Bosque Perturbado

• CA. Cuerpo de Agua

• MC. Matorral Conservado

• MP. Matorral Perturbado

• PI. Pastizal Inducido

• PN. Pastizal Natural

• SBCC. Selva Baja Caducifolia Conservada

• SBCP. Selva Baja Caducifolia Perturbada

• SVEG. Zona Sin Vegetación Aparente

• Otros⁶. Otros Tipos de Vegetación

Porcentaje de cobertura COBIOCOM⁹:

100.0%

Áreas Prioritarias para el Mantenimiento de Bienes y Servicios Ambientales (APMSA):

100.0%

Ubicación

Cobertura de uso de suelo y vegetación⁵

Delimitación de UGAT⁷

Potencial de recarga⁸

Baja: 99.5%

Media: 0.0%

Alta: 0.0%

Zona de conservación hidrológica (ZCH):

0.0%

Cuerpo de agua:

0.0%

MODELO

Lineamiento - Meta	L3 Mantener la integridad actual de los ecosistemas de la UGAT; y promover su mejora, a partir de programas y acciones que permitan incrementar el porcentaje de cobertura vegetal actual; así como la implementación de medidas para reducir amenazas a la biodiversidad y fomentar el uso sostenible de los servicios ecosistémicos; entre las que se encuentra la integración total o parcial de la UGAT, a alguna figura de protección federal, estatal, municipal.
--------------------	---

Sectores del Desarrollo					
Afinidad sectorial	Rectores		Coadyuvantes	Asociados	De interés
	Conservación		Forestal	Turismo	Infraestructura
Actividades sectoriales compatibles	Forestal maderable, Forestal no maderable, Conservación, Turismo alternativo, Infraestructura puntual				
Actividades sectoriales incompatibles	Acuicultura, Agricultura de temporal, Agricultura de riego, Ganadería extensiva, Ganadería intensiva, Turismo convencional, Asentamientos humanos rurales, Asentamientos humanos urbanos, Infraestructura lineal, Infraestructura de área,Industria ligera, Industria mediana, Industria pesada, Energía eólica, Energía solar, Minería no metálica de baja disponibilidad, Minería no metálica de alta disponibilidad, Minería metálica				
Criterios de regulación ecológica	FOM50_01; FOM50_02; FOM50_03; FOM50_04; FOM50_05; FOM50_06; FOM50_07; FOM50_08; FOM50_09; FOM50_10; FOM50_11; FOM50_12; FOM50_13; FOM50_14; FOM50_15; FOM50_16; FOM50_17; FOM50_18; FOM50_19;FNM50_01; FNM50_02; FNM50_03; FNM50_04; FNM50_05; FNM50_06; FNM50_07;CON50_01; CON50_02; CON50_03; CON50_04; CON50_05; CON50_06; CON50_07; CON50_8; CON50_9; CON50_10; CON50_11;RIP50_02; RIP50_03; RIP50_04;TAL50_01; TAL50_02; TAL50_03; TAL50_04; TAL50_05; TAL50_07; AL50_10; TAL50_11; TAL50_12; TAL50_15; TAL50_16;IF50_01; IF50_02; IF50_03; IF50_04; IF50_05;IFP50_01; IFP50_02; IFP50_03;PAT50_03;GEO50_01; GEO50_02; GEO50_03; GEO50_04; GEO50_05				
Estrategias ambientales y territoriales	E-04, E-05, E-06, E-07, E-10, E-16, E-24, E-27, E-32, E-33, E-36, E-37, E-38, E-39, E-46, E-47, E-48 y E-49				

Sistema Urbano Rural ¹⁰					Pueblos y comunidades indígenas:
Clasificación:	Localidades con población de 2,500 a 4,999 habitantes ¹¹	No.	0	Nombre de las localidades:	
		Pob.	0		
No aplica	Localidades con población de 5,000 habitantes y más ¹²	No.	0	Nombre de las localidades:	No hay presencia
		Pob.	0		

¹ Superficie calculada en kilómetros cuadrados por cada Unidad de Gestión Ambiental y Territorial UGAT, Iplaneg 2026.

² Población total calculada para cada Unidad de Gestión Ambiental y Territorial UGAT con información de Censo de Población y Vivienda, INEGI, 2020. Iplaneg 2026.

³ Densidad poblacional calculada para cada Unidad de Gestión Ambiental y Territorial UGAT con información de Censo de Población y Vivienda, INEGI, 2020. Iplaneg 2026.

⁴ Fuente: Calculada con el Continuo de Elevaciones Mexicano y Modelos Digitales de Elevación (15 m, versión 4.0), del INEGI, 2013.

⁵ Actualización de la cobertura de uso de suelo y vegetación al año 2024.

⁶ Incluye los tipos de vegetación: vegetación acuática y subacuática, otros tipos de vegetación, matorral xerófilo y bosque espinoso.

⁷ Trazo del Camino Real de Tierra Adentro y sitios con valor patrimonial: Información de la SECTURI y de la declaratoria publicada en el POEG (núm. 131, segunda parte, 01 de julio de 2024; Decreto Gubernativo núm. 171).

Los elementos representados en el mapa corresponden a símbolos cartográficos de referencia y no a la escala real de los elementos existentes en el territorio. La ubicación representada es de carácter referencial y no necesariamente corresponde al trazo definitivo del proyecto.

⁸ Fuente: Secretaría de Agua y Medio Ambiente, 2025.

⁹ COBIOCOM. Corredor Biocultural Centro Occidente de México. Fuente: Secretaría de Agua y Medio Ambiente, 2025.

¹⁰ Jerarquía de los centros de población en el Sistema Urbano Rural del Estado de Guanajuato, Iplaneg, 2026.

¹¹ Número de localidades existentes en cada Unidad de Gestión Ambiental y Territorial UGAT con información de Censo de Población y Vivienda, INEGI, 2020. Iplaneg 2026.

¹² Número de localidades existentes en cada Unidad de Gestión Ambiental y Territorial UGAT con información de Censo de Población y Vivienda, INEGI, 2020. Iplaneg 2026.

Política ambiental: Protección

Región:IV.- Sur

Subregión:IX.- Lacustre

Municipio(s):Uriangato, Yuriria

Superficie¹:13.4 km²

Densidad de población³:0.0 hab/km²

Población total²:0 habitantes

Pendiente promedio⁴:9.7°

Sistema Urbano Rural

C. Serv. Rurales

C. Serv. Urbanos

C. Art. del Sis.

C. Art. Reg.

C. Art. Metrop.

Ciudad Central

Carretera Federal

Carretera Estatal

Limites Municipales

Limite Estatal

Uso de Suelo y Vegetación

• AGRH. Agricultura de Riego y Humedad

• AGR T. Agricultura de Temporal

• AH. Asentamientos Humanos

• BC. Bosque Conservado

• BP. Bosque Perturbado

• CA. Cuerpo de Agua

• MC. Matorral Conservado

• MP. Matorral Perturbado

• PI. Pastizal Inducido

• PN. Pastizal Natural

• SBCC. Selva Baja Caducifolia Conservada

• SBCP. Selva Baja Caducifolia Perturbada

• SVEG. Zona Sin Vegetación Aparente

• Otros⁶. Otros Tipos de Vegetación

Porcentaje de cobertura COBIOCOM⁹:100.0%

Áreas Prioritarias para el Mantenimiento de Bienes y Servicios Ambientales (APMSA):38.0%

Política territorial: Relevancia estratégica territorial

Ubicación

Cobertura de uso de suelo y vegetación⁵

Delimitación de UGAT⁷

Potencial de recarga⁸

MODELO

Lineamiento - Meta	L3 Mantener la integridad actual de los ecosistemas de la UGAT; y promover su mejora, a partir de programas y acciones que permitan incrementar el porcentaje de cobertura vegetal actual; así como la implementación de medidas para reducir amenazas a la biodiversidad y fomentar el uso sostenible de los servicios ecosistémicos; entre las que se encuentra la integración total o parcial de la UGAT, a alguna figura de protección federal, estatal, municipal.
--------------------	---

Sectores del Desarrollo					
Afinidad sectorial	Rectores		Coadyuvantes	Asociados	De interés
	Conservación		Forestal	Turismo	Infraestructura, energético y minero
Actividades sectoriales compatibles	Forestal maderable, Forestal no maderable, Conservación, Turismo alternativo, Infraestructura puntual, Energía eólica, Energía solar, Minería no metálica de alta disponibilidad				
Actividades sectoriales incompatibles	Acuicultura, Agricultura de temporal, Agricultura de riego, Ganadería extensiva, Ganadería intensiva, Turismo convencional, Asentamientos humanos rurales, Asentamientos humanos urbanos, Infraestructura lineal, Infraestructura de área,Industria ligera, Industria mediana, Industria pesada, Minería no metálica de baja disponibilidad, Minería metálica				
Criterios de regulación ecológica	FOM50_01; FOM50_02; FOM50_03; FOM50_04; FOM50_05; FOM50_06; FOM50_07; FOM50_08; FOM50_09; FOM50_10; FOM50_11; FOM50_12; FOM50_13; FOM50_14; FOM50_15; FOM50_16; FOM50_17; FOM50_18; FOM50_19;FNM50_01; FNM50_02; FNM50_03; FNM50_04; FNM50_05; FNM50_06; FNM50_07;CON50_01; CON50_02; CON50_03; CON50_04; CON50_05; CON50_06; CON50_07; CON50_8; CON50_9; CON50_10; CON50_11;RIP50_02; RIP50_03; RIP50_04;TAL50_01; TAL50_02; TAL50_03; TAL50_04; TAL50_05; TAL50_07; AL50_10; TAL50_11; TAL50_12; TAL50_15; TAL50_16;IF50_01; IF50_02; IF50_03; IF50_04; IF50_05;IFP50_01; IFP50_02; IFP50_03;EOL50_01; EOL50_02; EOL50_03; EOL50_04; EOL50_05;SOL50_01; SOL50_02; SOL50_03; SOL50_04; SOL50_05;MNMA50_01; MNMA50_02; MNMA50_03; MNMA50_04; MNMA50_05; MNMA50_06; MNMA50_08; MNMA50_09; MNMA50_10;PAT50_03				
Estrategias ambientales y territoriales	E-04, E-05, E-06, E-07, E-10, E-16, E-18, E-19, E-24, E-27, E-28, E-29, E-30, E-31, E-32, E-33, E-34, E-36, E-37, E-38, E-39, E-43, E-46, E-47, E-48 y E-49				

Sistema Urbano Rural ¹⁰					Pueblos y comunidades indígenas:
Clasificación:	Localidades con población de 2,500 a 4,999 habitantes ¹¹	No.	0	Nombre de las localidades: Sin localidad	
No aplica	Localidades con población de 5,000 habitantes y más ¹²	Pob.	0		
		No.	0	Nombre de las localidades: Sin localidad	No hay presencia
		Pob.	0		

¹ Superficie calculada en kilómetros cuadrados por cada Unidad de Gestión Ambiental y Territorial UGAT, Iplaneg 2026.

² Población total calculada para cada Unidad de Gestión Ambiental y Territorial UGAT con información de Censo de Población y Vivienda, INEGI, 2020. Iplaneg 2026.

³ Densidad poblacional calculada para cada Unidad de Gestión Ambiental y Territorial UGAT con información de Censo de Población y Vivienda, INEGI, 2020. Iplaneg 2026.

⁴ Fuente: Calculada con el Continuo de Elevaciones Mexicano y Modelos Digitales de Elevación (15 m, versión 4.0), del INEGI, 2013.

⁵ Actualización de la cobertura de uso de suelo y vegetación al año 2024.

⁶ Incluye los tipos de vegetación: vegetación acuática y subacuática, otros tipos de vegetación, matorral xerófilo y bosque espinoso.

⁷ Trazo del Camino Real de Tierra Adentro y sitios con valor patrimonial: Información de la SECTURI y de la declaratoria publicada en el POEG (núm. 131, segunda parte, 01 de julio de 2024; Decreto Gubernativo núm. 171). Los elementos representados en el mapa corresponden a símbolos cartográficos de referencia y no a la escala real de los elementos existentes en el territorio. La ubicación representada es de carácter referencial y no necesariamente corresponde al trazo definitivo del proyecto.

⁸ Fuente: Secretaría de Agua y Medio Ambiente, 2025.

⁹ COBIOCOM. Corredor Biocultural Centro Occidente de México. Fuente: Secretaría de Agua y Medio Ambiente, 2025.

¹⁰ Jerarquía de los centros de población en el Sistema Urbano Rural del Estado de Guanajuato, Iplaneg, 2026.

¹¹ Número de localidades existentes en cada Unidad de Gestión Ambiental y Territorial UGAT con información de Censo de Población y Vivienda, INEGI, 2020. Iplaneg 2026.

¹² Número de localidades existentes en cada Unidad de Gestión Ambiental y Territorial UGAT con información de Censo de Población y Vivienda, INEGI, 2020. Iplaneg 2026.

Política ambiental:

Aprovechamiento sustentable

Política territorial:

Ordenamiento del desarrollo urbano

Región:

IV.- Sur

Subregión:

IX.- Lacustre

Municipio(s):

Moroleón

Superficie¹:

14.6 km²

Densidad de población³:

2,873.2 hab/km²

Población total²:

41,948 habitantes

Pendiente promedio⁴:

2.2°

Sistema Urbano Rural

C. Serv. Rurales

C. Serv. Urbanos

C. Art. del Sis.

C. Art. Reg.

C. Art. Metrop.

Ciudad Central

Carretera Federal

Carretera Estatal

Limites Municipales

Limite Estatal

Uso de Suelo y Vegetación

• AGRH. Agricultura de Riego y Humedad

• AGR T. Agricultura de Temporal

• AH. Asentamientos Humanos

• BC. Bosque Conservado

• BP. Bosque Perturbado

• CA. Cuerpo de Agua

• MC. Matorral Conservado

• MP. Matorral Perturbado

• PI. Pastizal Inducido

• PN. Pastizal Natural

• SBCC. Selva Baja Caducifolia Conservada

• SBCEP. Selva Baja Caducifolia Perturbada

• SVEG. Zona Sin Vegetación Aparente

• Otros⁶. Otros Tipos de Vegetación

Ubicación

Cobertura de uso de suelo y vegetación⁵

Delimitación de UGAT⁷

Potencial de recarga⁸

Porcentaje de cobertura COBIOCOM⁹:

29.1%

Áreas Prioritarias para el Mantenimiento de Bienes y Servicios Ambientales (APMSA):

26.0%

Baja:

0.0%

Media:

14.1%

Alta:

50.0%

Zona de conservación hidrológica (ZCH):

35.9%

Cuerpo de agua:

0.0%

MODELO

Lineamiento - Meta	L14 Consolidar la planeación, regulación, gestión y desarrollo ordenado del centro de población y sus zonas de crecimiento considerando para ello los principios de política pública establecidos en la materia así como su vinculación funcional con el Sistema Estatal Territorial, conduciéndose en apego a la normatividad vigente en materia ambiental y territorial para los asentamientos humanos, por lo que se estará sujeto a los criterios y acciones de desarrollo urbano que sean determinadas en la planeación municipal.
--------------------	---

Sectores del Desarrollo					
Afinidad sectorial	Rectores		Coadyuvantes	Asociados	De interés
	Asentamiento humano		Turismo	Infraestructura	Industrial y energético
Actividades sectoriales compatibles	Turismo convencional, Asentamientos humanos rurales, Asentamientos humanos urbanos, Infraestructura puntual, Infraestructura lineal, Infraestructura de área, Industria ligera, Industria mediana, Energía solar				
Actividades sectoriales incompatibles	Acuicultura, Agricultura de temporal, Agricultura de riego, Ganadería extensiva, Ganadería intensiva, Forestal maderable, Forestal no maderable, Conservación, Turismo alternativo, Industria pesada, Energía eólica, Minería no metálica de baja disponibilidad, Minería no metálica de alta disponibilidad, Minería metálica				

Criterios de regulación ecológica	RIP50_01; RIP50_02; RIP50_03; RIP50_04; RIP50_05; RIP50_06; RIP50_07; RIP50_08; RIP50_09;RESS0_04;TUR50_01;TUR50_02; TUR50_03; TUR50_04; TUR50_05; TUR50_06; TUR50_07;AHR50_01; AHR50_02; AHR50_03 AHR50_04; AHR50_05; AHR50_06; AHR50_07; AHR50_08; AHR50_09; AHR50_11;AHU50_01; AHU50_02; AHU50_03; AHU50_04; AHU50_05; AHU50_06; AHU50_07; AHU50_08; AHU50_09;IF50_01; IF50_02; IF50_03; IF50_04; IF50_05;IFP50_01; IFP50_02; IFP50_03;IFL50_01; IFL50_02; IFL50_03; IFL50_04; IFL50_05; IFL50_06; IFL50_07; IFL50_08;IFA50_01; IFA50_02;IN50_01; IN50_02; IN50_03; IN50_04; IN50_05; IN50_06; IN50_07; IN50_08; IN50_09; IN50_10; IN50_11; IN50_12; IN50_13; IN50_14; IN50_15; IN50_16; IN50_17; IN50_18;INL50_01; INL50_02;INM50_01; INM50_02;SOL50_01; SOL50_02; SOL50_03; SOL50_04; SOL50_05;PAT50_01; PAT50_02; PAT50_03;PAT50_04
Estrategias ambientales y territoriales	E-01, E-02, E-04, E-07, E-08, E-09, E-10, E-12, E-14, E-15, E-16, E-17, E-18, E-19, E-21, E-22, E-23, E-24, E-25, E-26, E-27, E-28, E-29, E-30, E-31, E-32, E-33, E-34, E-35, E-36, E-37, E-38, E-39, E-41, E-44, E-46, E-47, E-48 y E-49

Sistema Urbano Rural ¹⁰					Pueblos y comunidades indígenas:
Clasificación:	Localidades con población de 2,500 a 4,999 habitantes ¹¹	No.	0	Nombre de las localidades: Sin localidad	
		Pob.	0		
Ciudad Central	Localidades con población de 5,000 habitantes y más ¹²	No.	1	Nombre de las localidades: Moroleón	No hay presencia
		Pob.	41,910		

¹ Superficie calculada en kilómetros cuadrados por cada Unidad de Gestión Ambiental y Territorial UGAT, Iplaneg 2026.

² Población total calculada para cada Unidad de Gestión Ambiental y Territorial UGAT con información de Censo de Población y Vivienda, INEGI, 2020. Iplaneg 2026.

³ Densidad poblacional calculada para cada Unidad de Gestión Ambiental y Territorial UGAT con información de Censo de Población y Vivienda, INEGI, 2020. Iplaneg 2026.

⁴ Fuente: Calculada con el Continuo de Elevaciones Mexicano y Modelos Digitales de Elevación (15 m, versión 4.0), del INEGI, 2013.

⁵ Actualización de la cobertura de uso de suelo y vegetación al año 2024.

⁶ Incluye los tipos de vegetación: vegetación acuática y subacuática, otros tipos de vegetación, matorral xerófilo y bosque espinoso.

⁷ Trazo del Camino Real de Tierra Adentro y sitios con valor patrimonial: Información de la SECTURI y de la declaratoria publicada en el POEG (núm. 131, segunda parte, 01 de julio de 2024; Decreto Gubernativo núm. 171). Los elementos representados en el mapa corresponden a símbolos cartográficos de referencia y no a la escala real de los elementos existentes en el territorio. La ubicación representada es de carácter referencial y no necesariamente corresponde al trazo definitivo del proyecto.

⁸ Fuente: Secretaría de Agua y Medio Ambiente, 2025.

⁹ COBIOCOM. Corredor Biocultural Centro Occidente de México. Fuente: Secretaría de Agua y Medio Ambiente, 2025.

¹⁰ Jerarquía de los centros de población en el Sistema Urbano Rural del Estado de Guanajuato, Iplaneg, 2026.

¹¹ Número de localidades existentes en cada Unidad de Gestión Ambiental y Territorial UGAT con información de Censo de Población y Vivienda, INEGI, 2020. Iplaneg 2026.

¹² Número de localidades existentes en cada Unidad de Gestión Ambiental y Territorial UGAT con información de Censo de Población y Vivienda, INEGI, 2020. Iplaneg 2026.

Política ambiental: Protección

Región:

IV.- Sur

Subregión:

IX.- Lacustre y X.- Sierra de los Agustinos

Municipio(s):

Acámbaro, Salvatierra

Superficie¹:
20.9 km²

Densidad de población³:
0.0 hab/km²

Población total²:
0 habitantes

Pendiente promedio⁴:
13.2°

Sistema Urbano Rural

C. Serv. Rurales

C. Serv. Urbanos

C. Art. del Sis.

C. Art. Reg.

C. Art. Metrop.

Ciudad Central

Carretera Federal

Carretera Estatal

Limites Municipales

Limite Estatal

Uso de Suelo y Vegetación

• AGRH. Agricultura de Riego y Humedad

• AGR T. Agricultura de Temporal

• AH. Asentamientos Humanos

• BC. Bosque Conservado

• BP. Bosque Perturbado

• CA. Cuerpo de Agua

• MC. Matorral Conservado

• MP. Matorral Perturbado

• PI. Pastizal Inducido

• PN. Pastizal Natural

• SBCC. Selva Baja Caducifolia Conservada

• SBCCP. Selva Baja Caducifolia Perturbada

• SVEG. Zona Sin Vegetación Apparente

• Otros⁶. Otros Tipos de Vegetación

Política territorial: Relevancia estratégica territorial

Ubicación

Cobertura de uso de suelo y vegetación⁵

Delimitación de UGAT⁷

Potencial de recarga⁸

Baja: 22.6%Media: 77.4%Alta: 0.0%

Zona de conservación hidrológica (ZCH): 0.0%

Cuerpo de agua: 0.0%

MODELO

Lineamiento - Meta	L3 Mantener la integridad actual de los ecosistemas de la UGAT; y promover su mejora, a partir de programas y acciones que permitan incrementar el porcentaje de cobertura vegetal actual; así como la implementación de medidas para reducir amenazas a la biodiversidad y fomentar el uso sostenible de los servicios ecosistémicos; entre las que se encuentra la integración total o parcial de la UGAT, a alguna figura de protección federal, estatal, municipal.
--------------------	---

Sectores del Desarrollo									
Afinidad sectorial	Rectores		Coadyuvantes		De interés				
	Conservación		Turismo						
Actividades sectoriales compatibles	Forestal maderable, Forestal no maderable, Conservación, Turismo alternativo, Infraestructura puntual, Infraestructura lineal, Minería no metálica de alta disponibilidad								
Actividades sectoriales incompatibles	Acuicultura, Agricultura de temporal, Agricultura de riego, Ganadería extensiva, Ganadería intensiva, Turismo convencional, Asentamientos humanos rurales, Asentamientos humanos urbanos, Infraestructura de área, Industria ligera, Industria mediana, Industria pesada, Energía eólica, Energía solar, Minería no metálica de baja disponibilidad, Minería metálica								
Criterios de regulación ecológica	FOM50_01; FOM50_02; FOM50_03; FOM50_04; FOM50_05; FOM50_06; FOM50_07; FOM50_08; FOM50_09; FOM50_10; FOM50_11; FOM50_12; FOM50_13; FOM50_14; FOM50_15; FOM50_16; FOM50_17; FOM50_18; FOM50_19; FNM50_01; FNM50_02; FNM50_03; FNM50_04; FNM50_05; FNM50_06; FNM50_07; CON50_01; CON50_02; CON50_03; CON50_04; CON50_05; CON50_06; CON50_07; CON50_8; CON50_9; CON50_10; CON50_11; RIP50_02; RIP50_03; RIP50_04; TAL50_01; TAL50_02; TAL50_03; TAL50_04; TAL50_05; TAL50_07; AL50_10; TAL50_11; TAL50_12; TAL50_15; TAL50_16; IF50_01; IF50_02; IF50_03; IF50_04; IF50_05; IFP50_01; IFP50_02; IFP50_03; IFL50_01; IFL50_02; IFL50_03; IFL50_04; IFL50_05; IFL50_06; IFL50_07; IFL50_08; MNM50A_01; MNMA50_02; MNMA50_07; PAT50_03								
Estrategias ambientales y territoriales	E-04, E-05, E-06, E-07, E-10, E-16, E-19, E-24, E-27, E-32, E-33, E-36, E-37, E-38, E-39, E-43, E-46, E-47, E-48 y E-49								

Sistema Urbano Rural ¹⁰					Pueblos y comunidades indígenas:
Clasificación:	Localidades con población de 2,500 a 4,999 habitantes ¹¹	No.	0	Nombre de las localidades: Sin localidad	
No aplica		Pob.	0	No hay presencia	
Localidades con población de 5,000 habitantes y más ¹²	No.	0	Nombre de las localidades: Sin localidad		
	Pob.	0			

¹ Superficie calculada en kilómetros cuadrados por cada Unidad de Gestión Ambiental y Territorial UGAT, Iplaneg 2026.

² Población total calculada para cada Unidad de Gestión Ambiental y Territorial UGAT con información de Censo de Población y Vivienda, INEGI, 2020. Iplaneg 2026.

³ Densidad poblacional calculada para cada Unidad de Gestión Ambiental y Territorial UGAT con información de Censo de Población y Vivienda, INEGI, 2020. Iplaneg 2026.

⁴ Fuente: Calculada con el Continuo de Elevaciones Mexicano y Modelos Digitales de Elevación (15 m, versión 4.0), del INEGI, 2013.

⁵ Actualización de la cobertura de uso de suelo y vegetación al año 2024.

⁶ Incluye los tipos de vegetación: vegetación acuática y subacuática, otros tipos de vegetación, matorral xerófilo y bosque espinoso.

⁷ Trazo del Camino Real de Tierra Adentro y sitios con valor patrimonial: Información de la SECTUR y de la declaratoria publicada en el POEG (núm. 131, segunda parte, 01 de julio de 2024; Decreto Gubernativo núm. 171). Los elementos representados en el mapa corresponden a símbolos cartográficos de referencia y no a la escala real de los elementos existentes en el territorio. La ubicación representada es de carácter referencial y no necesariamente corresponde al trazo definitivo del proyecto.

⁸ Fuente: Secretaría de Agua y Medio Ambiente, 2025.

⁹ COBIOCOM. Corredor Biocultural Centro Occidente de México. Fuente: Secretaría de Agua y Medio Ambiente, 2025.

¹⁰ Jerarquía de los centros de población en el Sistema Urbano Rural del Estado de Guanajuato, Iplaneg, 2026.

¹¹ Número de localidades existentes en cada Unidad de Gestión Ambiental y Territorial UGAT con información de Censo de Población y Vivienda, INEGI, 2020. Iplaneg 2026.

¹² Número de localidades existentes en cada Unidad de Gestión Ambiental y Territorial UGAT con información de Censo de Población y Vivienda, INEGI, 2020. Iplaneg 2026.

Política ambiental: Restauración ecológica

Región:

Subregión:

Municipio(s):

Superficie¹:

22.1 km²

Densidad de población³:

31.4 hab/km²

Población total²:

693 habitantes

Pendiente promedio⁴:

14.6°

Simbología

Sistema Urbano Rural

C. Serv. Rurales

C. Serv. Urbanos

C. Art. del Sis.

C. Art. Reg.

C. Art. Metrop.

Ciudad Central

Carretera Federal

Carretera Estatal

Limites Municipales

Limite Estatal

Uso de Suelo y Vegetación

• AGRH. Agricultura de Riego y Humedad

• AGR T. Agricultura de Temporal

• AH. Asentamientos Humanos

• BC. Bosque Conservado

• BP. Bosque Perturbado

• CA. Cuerpo de Agua

• MC. Matorral Conservado

• MP. Matorral Perturbado

• PI. Pastizal Inducido

• PN. Pastizal Natural

• SBCC. Selva Baja Caducifolia Conservada

• SBCCP. Selva Baja Caducifolia Perturbada

• SVEG. Zona Sin Vegetación Aparente

• Otros⁶. Otros Tipos de Vegetación

Política territorial: Rehabilitación territorial

Ubicación

Cobertura de uso de suelo y vegetación⁵

Delimitación de UGAT⁷

Potencial de recarga⁸

MODELO

Lineamiento - Meta	L7 Restaurar la estructura y las funciones ecológicas de los ecosistemas dentro de la UGAT, mediante estrategias que reduzcan la degradación del suelo, la pérdida de cobertura vegetal, promoviendo la reconversión productiva, el manejo sostenible de actividades productivas y el mejoramiento de las localidades rurales.
--------------------	--

Sectores del Desarrollo				
Afinidad sectorial	Rectores	Coadyuvantes	Asociados	De interés
	Conservación	Turismo	Forestal y asentamientos humanos	Infraestructura
Actividades sectoriales compatibles	Forestal maderable, Forestal no maderable, Conservación, Turismo alternativo, Asentamientos humanos rurales, Infraestructura puntual, Infraestructura lineal			
Actividades sectoriales incompatibles	Acuicultura, Agricultura de temporal, Agricultura de riego, Ganadería extensiva, Ganadería intensiva, Turismo convencional, Asentamientos humanos urbanos, Infraestructura de área, Industria ligera, Industria mediana, Industria pesada,Energía eólica, Energía solar, Minería no metálica de baja disponibilidad, Minería no metálica de alta disponibilidad, Minería metálica			
Criterios de regulación ecológica	FOM50_01; FOM50_02; FOM50_03; FOM50_04; FOM50_05; FOM50_06; FOM50_07; FOM50_08; FOM50_09; FOM50_10; FOM50_11; FOM50_12; FOM50_13; FOM50_14; FOM50_15; FOM50_16; FOM50_17; FOM50_18; FOM50_19;FNM50_01; FNM50_02; FNM50_03; FNM50_04; FNM50_05; FNM50_06; FNM50_07;CON50_01; CON50_03; CON50_04; CON50_05; CON50_06; CON50_07; CON50_08; CON50_09; CON50_10; CON50_11;TAL50_01; TAL50_03; TAL50_04; TAL50_05; TAL50_06; TAL50_07; TAL50_08; TAL50_09; TAL50_10; TAL50_11; TAL50_12; TAL50_13; TAL50_14; TAL50_15; TAL50_16;AHR50_01; AHR50_02; AHR50_03 AHR50_04; AHR50_05; AHR50_06; AHR50_07; AHR50_08; AHR50_09; AHR50_10; AHR50_11;IF50_01; IF50_02; IF50_03; IF50_04; IF50_05;IFP50_01; IFP50_02; IFP50_03;IFL50_01; IFL50_02; IFL50_03; IFL50_04; IFL50_05; IFL50_06; IFL50_07; IFL50_08;PAT50_03;GEO50_01; GEO50_02; GEO50_03; GEO50_04; GEO50_05			
Estrategias ambientales y territoriales	E-04, E-05, E-06, E-07, E-09, E-16, E-21, E-24, E-27, E-32, E-33, E-36, E-37, E-38, E-39, E-40, E-46, E-47, E-48 y E-49			

Sistema Urbano Rural ¹⁰					Pueblos y comunidades indígenas:
Clasificación:	Localidades con población de 2,500 a 4,999 habitantes ¹¹	No.	0	Nombre de las localidades: Sin localidad	
No aplica	Localidades con población de 5,000 habitantes y más ¹²	Pob.	0		
		No.	0	Nombre de las localidades: Sin localidad	No hay presencia

¹ Superficie calculada en kilómetros cuadrados por cada Unidad de Gestión Ambiental y Territorial UGAT, Iplaneg 2026.

² Población total calculada para cada Unidad de Gestión Ambiental y Territorial UGAT con información de Censo de Población y Vivienda, INEGI, 2020. Iplaneg 2026.

³ Densidad poblacional calculada para cada Unidad de Gestión Ambiental y Territorial UGAT con información de Censo de Población y Vivienda, INEGI, 2020. Iplaneg 2026.

⁴ Fuente: Calculada con el Continuo de Elevaciones Mexicano y Modelos Digitales de Elevación (15 m, versión 4.0), del INEGI, 2013.

⁵ Actualización de la cobertura de uso de suelo y vegetación al año 2024.

⁶ Incluye los tipos de vegetación: vegetación acuática y subacuática, otros tipos de vegetación, matorral xerófilo y bosque espinoso.

⁷ Trazo del Camino Real de Tierra Adentro y sitios con valor patrimonial: Información de la SECTURI y de la declaratoria publicada en el POEG (núm. 131, segunda parte, 01 de julio de 2024; Decreto Gubernativo núm. 171). Los elementos representados en el mapa corresponden a símbolos cartográficos de referencia y no a la escala real de los elementos existentes en el territorio. La ubicación representada es de carácter referencial y no necesariamente corresponde al trazo definitivo del proyecto.

⁸ Fuente: Secretaría de Agua y Medio Ambiente, 2025.

⁹ COBIOCOM. Corredor Biocultural Centro Occidente de México. Fuente: Secretaría de Agua y Medio Ambiente, 2025.

¹⁰ Jerarquía de los centros de población en el Sistema Urbano Rural del Estado de Guanajuato, Iplaneg, 2026.

¹¹ Número de localidades existentes en cada Unidad de Gestión Ambiental y Territorial UGAT con información de Censo de Población y Vivienda, INEGI, 2020. Iplaneg 2026.

¹² Número de localidades existentes en cada Unidad de Gestión Ambiental y Territorial UGAT con información de Censo de Población y Vivienda, INEGI, 2020. Iplaneg 2026.

Política ambiental: Preservación

Región:

Subregión:

Municipio(s): Uriangato

Superficie¹: 1.8 km²

Densidad de población³: 0.0 hab/km²

Población total²: 0 habitantes

Pendiente promedio⁴: 9.0°

Simbología

Uso de Suelo y Vegetación

- AGRH. Agricultura de Riego y Humedad
- AGR T. Agricultura de Temporal
- AH. Asentamientos Humanos
- BC. Bosque Conservado
- BP. Bosque Perturbado
- CA. Cuerpo de Agua
- MC. Matorral Conservado
- MP. Matorral Perturbado
- PI. Pastizal Inducido
- PN. Pastizal Natural
- SBCC. Selva Baja Caducifolia Conservada
- SBCP. Selva Baja Caducifolia Perturbada
- SVEG. Zona Sin Vegetación Aparente
- Otros⁶. Otros Tipos de Vegetación

Porcentaje de cobertura COBIOCOM⁹: 96.8%

Áreas Prioritarias para el Mantenimiento de Bienes y Servicios Ambientales (APMSA): 16.0%

Política territorial: Relevancia estratégica territorial

Ubicación

Cobertura de uso de suelo y vegetación⁵

Delimitación de UGAT⁷

Potencial de recarga⁸

Baja: 98.9%

Media: 0.0%

Alta: 1.1%

Zona de conservación hidrológica (ZCH): 0.0%

Cuerpo de agua: 0.0%

MODELO

Lineamiento - Meta	L4 Conservar la biodiversidad y las funciones ecológicas de los ecosistemas; atendiendo especialmente la recuperación de zonas degradadas y el fomento de actividades productivas acordes a la vocación natural del territorio y sustentadas en programas y prácticas de manejo sostenible. Estas acciones deberán contribuir a la protección del capital natural, así como del patrimonio material e inmaterial de la zona.
--------------------	--

Sectores del Desarrollo

Afinidad sectorial	Rectores	Coadyuvantes	Asociados	De interés
	Conservación	Pecuario	Agrícola y turismo	Infraestructura, energético, minero e industrial
Actividades sectoriales compatibles	Agricultura de temporal, Agricultura de riego, Ganadería extensiva, Conservación, Turismo alternativo, Infraestructura puntual, Infraestructura lineal, Energía solar, Minería no metálica de alta disponibilidad			
Actividades sectoriales incompatibles	Acuacultura, Ganadería intensiva, Forestal maderable, Forestal no maderable, Turismo convencional, Asentamientos humanos rurales, Asentamientos humanos urbanos, Infraestructura de área, Industria ligera, Industria mediana, Industria pesada,Energía eólica, Minería no metálica de baja disponibilidad, Minería metálica			
Criterios de regulación ecológica	AG50_01; AG50_02; AG50_03; AG50_04; AG50_05; AG50_06; AG50_07; AG50_08; AG50_09; AG50_10; AG50_11; AG50_12;AGT50_01; AGT50_02; AGT50_03; AGT50_04;AGR50_04; AGR50_08; AGR50_09; AGR50_11;AGI50_10; AGI50_11; AGI50_12; AGI50_13; AGI50_14; AGI50_15;GEX50_01; GEX50_02; GEX50_03; GEX50_04; GEX50_05; GEX50_06; GEX50_07;CON50_01; CON50_02; CON50_03; CON50_04; CON50_05; CON50_06; CON50_07; CON50_8; CON50_9; CON50_10; CON50_11;TAL50_01; TAL50_02; TAL50_03; TAL50_04; TAL50_05; TAL50_07; TAL50_08; TAL50_09; TAL50_10; TAL50_11; TAL50_12; TAL50_13; TAL50_14; TAL50_15;IF50_01; IF50_02; IF50_03; IF50_04; IF50_05;IFP50_01; IFP50_02; IFP50_03;IFL50_01; IFL50_02; IFL50_03; IFL50_04; IFL50_05; IFL50_06; IFL50_07; IFL50_08;SOL50_01; SOL50_02; SOL50_03; SOL50_04; SOL50_05;MNMA50_01; MNMA50_02; MNMA50_03; MNMA50_04; MNMA50_05; MNMA50_06; MNMA50_09;PAT50_03			
Estrategias ambientales y territoriales	E-04, E-05, E-06, E-16, E-18, E-24, E-27, E-28, E-29, E-30, E-31, E-32, E-33, E-34, E-36, E-37, E-38, E-39, E-40, E-43, E-46, E-47, E-48 y E-49			

Sistema Urbano Rural ¹⁰					Pueblos y comunidades indígenas:
Clasificación:	Localidades con población de 2,500 a 4,999 habitantes ¹¹	No. Pob.	0 0	Nombre de las localidades: Sin localidad	
No aplica	Localidades con población de 5,000 habitantes y más ¹²	No. Pob.	0 0	No hay presencia	

¹ Superficie calculada en kilómetros cuadrados por cada Unidad de Gestión Ambiental y Territorial UGAT, Iplaneg 2026.

² Población total calculada para cada Unidad de Gestión Ambiental y Territorial UGAT con información de Censo de Población y Vivienda, INEGI, 2020. Iplaneg 2026.

³ Densidad poblacional calculada para cada Unidad de Gestión Ambiental y Territorial UGAT con información de Censo de Población y Vivienda, INEGI, 2020. Iplaneg 2026.

⁴ Fuente: Calculada con el Continuo de Elevaciones Mexicano y Modelos Digitales de Elevación (15 m, versión 4.0), del INEGI, 2013.

⁵ Actualización de la cobertura de uso de suelo y vegetación al año 2024.

⁶ Incluye los tipos de vegetación: vegetación acuática y subacuática, otros tipos de vegetación, matorral xerófilo y bosque espinoso.

⁷ Trazo del Camino Real de Tierra Adentro y sitios con valor patrimonial: Información de la SECTURI y de la declaratoria publicada en el POEG (núm. 131, segunda parte, 01 de julio de 2024; Decreto Gubernativo núm. 171). Los elementos representados en el mapa corresponden a símbolos cartográficos de referencia y no a la escala real de los elementos existentes en el territorio. La ubicación representada es de carácter referencial y no necesariamente corresponde al trazo definitivo del proyecto.

⁸ Fuente: Secretaría de Agua y Medio Ambiente, 2025.

⁹ COBIOCOM. Corredor Biocultural Centro Occidente de México. Fuente: Secretaría de Agua y Medio Ambiente, 2025.

¹⁰ Jerarquía de los centros de población en el Sistema Urbano Rural del Estado de Guanajuato, Iplaneg, 2026.

¹¹ Número de localidades existentes en cada Unidad de Gestión Ambiental y Territorial UGAT con información de Censo de Población y Vivienda, INEGI, 2020. Iplaneg 2026.

¹² Número de localidades existentes en cada Unidad de Gestión Ambiental y Territorial UGAT con información de Censo de Población y Vivienda, INEGI, 2020. Iplaneg 2026.

UGAT544

Grupo de UGAT

7. Restauración ecológica de la estructura y función ecosistémica

Política ambiental: Restauración ecológica

Región:

Subregión:

Municipio(s):

Superficie¹:

14.8 km²

Densidad de población³:

5.1 hab/km²

Población total²:

76 habitantes

Pendiente promedio⁴:

3.1°

Simbología

Sistema Urbano Rural

C. Serv. Rurales

C. Serv. Urbanos

C. Art. del Sis.

C. Art. Reg.

C. Art. Metrop.

Ciudad Central

Carretera Federal

Carretera Estatal

Limites Municipales

Limite Estatal

Uso de Suelo y Vegetación

• AGRH. Agricultura de Riego y Humedad

• AGR T. Agricultura de Temporal

• AH. Asentamientos Humanos

• BC. Bosque Conservado

• BP. Bosque Perturbado

• CA. Cuerpo de Agua

• MC. Matorral Conservado

• MP. Matorral Perturbado

• PI. Pastizal Inducido

• PN. Pastizal Natural

• SBCC. Selva Baja Caducifolia Conservada

• SBCEP. Selva Baja Caducifolia Perturbada

• SVEG. Zona Sin Vegetación Aparente

• Otros⁶. Otros Tipos de Vegetación

Política territorial: Rehabilitación territorial

Ubicación

Cobertura de uso de suelo y vegetación⁵

Delimitación de UGAT⁷

Potencial de recarga⁸

Porcentaje de cobertura COBIOCOM⁹:

100.0%

Áreas Prioritarias para el Mantenimiento de Bienes y Servicios Ambientales (APMSA):

93.0%

15%

34%

47%

AGR_TEM

PI

MP

MC

CA

Delimitación de UGAT⁷

Potencial de recarga⁸

Baja: 7.4%

Media: 0.0%

Alta: 91.7%

Zona de conservación hidrológica (ZCH):

0.0%

Cuerpo de agua:

0.0%

MODELO

Lineamiento - Meta	L7 Restaurar la estructura y las funciones ecológicas de los ecosistemas dentro de la UGAT, mediante estrategias que reduzcan la degradación del suelo, la pérdida de cobertura vegetal, promoviendo la reconversión productiva, el manejo sostenible de actividades productivas y el mejoramiento de las localidades rurales.
--------------------	--

Sectores del Desarrollo								
Afinidad sectorial	Rectores		Coadyuvantes					
	Conservación		Agrícola					
Asociados								
De interés								
Infraestructura y minero								
Actividades sectoriales compatibles	Agricultura de temporal, Forestal no maderable, Conservación, Turismo alternativo, Infraestructura puntual, Infraestructura lineal, Minería no metálica de alta disponibilidad							
Actividades sectoriales incompatibles	Acuicultura, Agricultura de riego, Ganadería extensiva, Ganadería intensiva, Forestal maderable, Turismo convencional, Asentamientos humanos rurales, Asentamientos humanos urbanos, Infraestructura de área, Industria ligera, Industria mediana, Industria pesada, Energía eólica, Energía solar, Minería no metálica de baja disponibilidad, Minería metálica							
Criterios de regulación ecológica	AG50_01; AG50_02; AG50_03; AG50_04; AG50_05; AG50_06; AG50_07; AG50_08; AG50_09; AG50_10; AG50_11; AG50_12; AGT50_01; AGT50_02; AGT50_03; AGT50_04; FNM50_01; FNM50_02; FNM50_03; FNM50_04; FNM50_05; FNM50_06; FNM50_07; CON50_01; CON50_03; CON50_04; CON50_05; CON50_06; CON50_07; CON50_08; CON50_09; CON50_10; CON50_11; TAL50_01; TAL50_03; TAL50_04; TAL50_05; TAL50_06; TAL50_07; TAL50_08; TAL50_09; TAL50_10; TAL50_11; TAL50_12; TAL50_13; TAL50_14; TAL50_15; TAL50_16; IF50_01; IF50_02; IF50_03; IF50_04; IF50_05; IFP50_01; IFP50_02; IFP50_03; IFL50_01; IFL50_02; IFL50_03; IFL50_04; IFL50_05; IFL50_06; IFL50_07; IFL50_08; MNMA50_01; MNMA50_02; MNMA50_03; MNMA50_04; MNMA50_05; MNMA50_06; MNMA50_08; MNMA50_09; MNMA50_10; PAT50_03							
Estrategias ambientales y territoriales	E-04, E-05, E-06, E-07, E-09, E-10, E-16, E-18, E-19, E-24, E-27, E-28, E-29, E-30, E-31, E-32, E-33, E-34, E-36, E-37, E-38, E-39, E-40, E-43, E-46, E-47, E-48 y E-49							

Sistema Urbano Rural ¹⁰					Pueblos y comunidades indígenas:
Clasificación:	Localidades con población de 2,500 a 4,999 habitantes ¹¹	No.	0	Nombre de las localidades: Sin localidad	
		Pob.	0		
No aplica	Localidades con población de 5,000 habitantes y más ¹²	No.	0	Nombre de las localidades: Sin localidad	No hay presencia
		Pob.	0		

¹ Superficie calculada en kilómetros cuadrados por cada Unidad de Gestión Ambiental y Territorial UGAT, Iplaneg 2026.

² Población total calculada para cada Unidad de Gestión Ambiental y Territorial UGAT con información de Censo de Población y Vivienda, INEGI, 2020. Iplaneg 2026.

³ Densidad poblacional calculada para cada Unidad de Gestión Ambiental y Territorial UGAT con información de Censo de Población y Vivienda, INEGI, 2020. Iplaneg 2026.

⁴ Fuente: Calculada con el Continuo de Elevaciones Mexicano y Modelos Digitales de Elevación (15 m, versión 4.0), del INEGI, 2013.

⁵ Actualización de la cobertura de uso de suelo y vegetación al año 2024.

⁶ Incluye los tipos de vegetación: vegetación acuática y subacuática, otros tipos de vegetación, matorral xerófilo y bosque espinoso.

⁷ Trazo del Camino Real de Tierra Adentro y sitios con valor patrimonial: Información de la SECTURI y de la declaratoria publicada en el POEG (núm. 131, segunda parte, 01 de julio de 2024; Decreto Gubernativo núm. 171).

Los elementos representados en el mapa corresponden a símbolos cartográficos de referencia y no a la escala real de los elementos existentes en el territorio. La ubicación representada es de carácter referencial y no necesariamente corresponde al trazo definitivo del proyecto.

⁸ Fuente: Secretaría de Agua y Medio Ambiente, 2025.

⁹ COBIOCOM. Corredor Biocultural Centro Occidente de México. Fuente: Secretaría de Agua y Medio Ambiente, 2025.

¹⁰ Jerarquía de los centros de población en el Sistema Urbano Rural del Estado de Guanajuato, Iplaneg, 2026.

¹¹ Número de localidades existentes en cada Unidad de Gestión Ambiental y Territorial UGAT con información de Censo de Población y Vivienda, INEGI, 2020. Iplaneg 2026.

¹² Número de localidades existentes en cada Unidad de Gestión Ambiental y Territorial UGAT con información de Censo de Población y Vivienda, INEGI, 2020. Iplaneg 2026.

Política ambiental: Restauración ecológica

Región:

Subregión:

Municipio(s):

Acámbaro, Jerécuaro, Tarandacuao

Superficie¹:
73.9 km²

Densidad de población³:
11.7 hab/km²

Población total²:
862 habitantes

Pendiente promedio⁴:
2.7°

Sistema Urbano Rural

C. Serv. Rurales

C. Serv. Urbanos

C. Art. del Sis.

C. Art. Reg.

C. Art. Metrop.

Ciudad Central

Carretera Federal

Carretera Estatal

Limites Municipales

Limite Estatal

Uso de Suelo y Vegetación

• AGRH. Agricultura de Riego y Humedad

• AGR T. Agricultura de Temporal

• AH. Asentamientos Humanos

• BC. Bosque Conservado

• BP. Bosque Perturbado

• CA. Cuerpo de Agua

• MC. Matorral Conservado

• MP. Matorral Perturbado

• PI. Pastizal Inducido

• PN. Pastizal Natural

• SBCC. Selva Baja Caducifolia Conservada

• SBCE. Selva Baja Caducifolia Perturbada

• SVEG. Zona Sin Vegetación Aparente

• Otros⁶. Otros Tipos de Vegetación

Política territorial: Rehabilitación territorial

Ubicación

Cobertura de uso de suelo y vegetación⁵

Delimitación de UGAT⁷

Potencial de recarga⁸

Baja: 22.8%

Media: 8.6%

Alta: 4.3%

Zona de conservación hidrológica (ZCH): 0.0%

Cuerpo de agua: 64.3%

MODELO

Lineamiento - Meta	L6 Recuperar y conservar los ecosistemas acuáticos y terrestres asociados al cuerpo de agua a mediano plazo y fomentar actividades que no afecten su integridad y disponibilidad hídrica; considerando también medidas para el manejo integral de sus cuencas alimentadoras
--------------------	---

Sectores del Desarrollo				
Afinidad sectorial	Rectores	Coadyuvantes	Asociados	De interés
	Acuicultura y pesca	Turismo	Conservación	Infraestructura y forestal
Actividades sectoriales compatibles	Acuicultura y pesca, Forestal maderable, Forestal no maderable, Conservación, Turismo alternativo, Infraestructura puntual, Infraestructura lineal			
Actividades sectoriales incompatibles	Agricultura de temporal, Agricultura de riego, Ganadería extensiva, Ganadería intensiva, Turismo convencional, Asentamientos humanos rurales, Asentamientos humanos urbanos, Infraestructura de área, Industria ligera, Industria mediana, Industria pesada, Energía eólica, Energía solar, Minería no metálica de baja disponibilidad, Minería no metálica de alta disponibilidad, Minería metálica			
Criterios de regulación ecológica	ACU50_01; ACU50_02; ACU50_03; ACU50_04; ACU50_05; ACU50_06; ACU50_07; FOM50_01; FOM50_03; FOM50_04; FOM50_05; FOM50_06; FOM50_07; FOM50_08; FOM50_09; FOM50_10; FOM50_11; FOM50_12; FOM50_13; FOM50_14; FOM50_15; FOM50_16; FOM50_17; FOM50_18; FOM50_19; FNM50_01; FNM50_02; FNM50_03; FNM50_04; FNM50_05; FNM50_06; FNM50_07; CON50_01; CON50_03; CON50_04; CON50_05; CON50_06; RIP50_06; RIP50_07; TAL50_01; TAL50_03; TAL50_04; TAL50_06; TAL50_07; TAL50_08; TAL50_09; TAL50_10; TAL50_11; TAL50_12; TAL50_13; TAL50_14; TAL50_15; IF50_01; IF50_02; IF50_03; IF50_04; IF50_05; IFP50_01; IFP50_02; IFP50_03; IFL50_01; IFL50_02; IFL50_03; IFL50_04; IFL50_05; IFL50_06; IFL50_07; IFL50_08; PAT50_03; GEO50_01; GEO50_02; GEO50_03; GEO50_04; GEO50_05			
Estrategias ambientales y territoriales	E-04, E-06, E-07, E-11, E-18, E-28, E-29, E-30, E-31, E-32, E-34, E-36, E-37, E-38, E-46, E-47, E-48 y E-49			

Sistema Urbano Rural ¹⁰					Pueblos y comunidades indígenas:
Clasificación:	Localidades con población de 2,500 a 4,999 habitantes ¹¹	No. Pob.	0 0	Nombre de las localidades:	
No aplica	Localidades con población de 5,000 habitantes y más ¹²	No. Pob.	0 0	Nombre de las localidades:	No hay presencia

¹ Superficie calculada en kilómetros cuadrados por cada Unidad de Gestión Ambiental y Territorial UGAT, Iplaneg 2026.

² Población total calculada para cada Unidad de Gestión Ambiental y Territorial UGAT con información de Censo de Población y Vivienda, INEGI, 2020. Iplaneg 2026.

³ Densidad poblacional calculada para cada Unidad de Gestión Ambiental y Territorial UGAT con información de Censo de Población y Vivienda, INEGI, 2020. Iplaneg 2026.

⁴ Fuente: Calculada con el Continuo de Elevaciones Mexicano y Modelos Digitales de Elevación (15 m, versión 4.0), del INEGI, 2013.

⁵ Actualización de la cobertura de uso de suelo y vegetación al año 2024.

⁶ Incluye los tipos de vegetación: vegetación acuática y subacuática, otros tipos de vegetación, matorral xerófilo y bosque espinoso.

⁷ Trazo del Camino Real de Tierra Adentro y sitios con valor patrimonial: Información de la SECTURI y de la declaratoria publicada en el POEG (núm. 131, segunda parte, 01 de julio de 2024; Decreto Gubernativo núm. 171). Los elementos representados en el mapa corresponden a símbolos cartográficos de referencia y no a la escala real de los elementos existentes en el territorio. La ubicación representada es de carácter referencial y no necesariamente corresponde al trazo definitivo del proyecto.

⁸ Fuente: Secretaría de Agua y Medio Ambiente, 2025.

⁹ COBIOCOM. Corredor Biocultural Centro Occidente de México. Fuente: Secretaría de Agua y Medio Ambiente, 2025.

¹⁰ Jerarquía de los centros de población en el Sistema Urbano Rural del Estado de Guanajuato, Iplaneg, 2026.

¹¹ Número de localidades existentes en cada Unidad de Gestión Ambiental y Territorial UGAT con información de Censo de Población y Vivienda, INEGI, 2020. Iplaneg 2026.

¹² Número de localidades existentes en cada Unidad de Gestión Ambiental y Territorial UGAT con información de Censo de Población y Vivienda, INEGI, 2020. Iplaneg 2026.

UGAT546

Grupo de UGAT1. Área Natural Protegida Cerro de Los Amoles

Política ambiental:Área Natural Protegida

Región:IV.- Sur

Subregión:IX.- Lacustre

Municipio(s):Moroleón, Yuriria

Superficie¹:69.8 km²

Densidad de población³:0.0 hab/km²

Población total²:0 habitantes

Pendiente promedio⁴:12.2°

Sistema Urbano Rural

C. Serv. Rurales

C. Serv. Urbanos

C. Art. del Sis.

C. Art. Reg.

C. Art. Metrop.

Ciudad Central

Carretera Federal

Carretera Estatal

Limites Municipales

Limite Estatal

Uso de Suelo y Vegetación

• AGRH. Agricultura de Riego y Humedad

• AGR T. Agricultura de Temporal

• AH. Asentamientos Humanos

• BC. Bosque Conservado

• BP. Bosque Perturbado

• CA. Cuerpo de Agua

• MC. Matorral Conservado

• MP. Matorral Perturbado

• PI. Pastizal Inducido

• PN. Pastizal Natural

• SBCC. Selva Baja Caducifolia Conservada

• SBCP. Selva Baja Caducifolia Perturbada

• SVEG. Zona Sin Vegetación Aparente

• Otros⁶. Otros Tipos de Vegetación

Ubicación

Cobertura de uso de suelo y vegetación⁵

Delimitación de UGAT⁷

Potencial de recarga⁸

Porcentaje de cobertura COBIOCOM⁹:100.0%

Áreas Prioritarias para el Mantenimiento de Bienes y Servicios Ambientales (APMSA):83.0%

MODELO

Lineamiento - Meta	L1 Preservar y restaurar el equilibrio ecológico en los ecosistemas y asegurar su aprovechamiento racional implementando el Programa de Manejo decretado del ANP o su Estrategia.
--------------------	---

Sectores del Desarrollo				
Afinidad sectorial	Rectores	Coadyuvantes	Asociados	De interés
	Sujeto a Programa de Manejo	Sujeto a Programa de Manejo	Sujeto a Programa de Manejo	Sujeto a Programa de Manejo
Actividades sectoriales compatibles	Sujeto a programa de manejo			
Actividades sectoriales incompatibles	Sujeto a programa de manejo			
Criterios de regulación ecológica	No aplica			
Estrategias ambientales y territoriales	E-03, E-05, E-46, E-47, E-48 y E-49			

Sistema Urbano Rural ¹⁰					Pueblos y comunidades indígenas:
Clasificación:	Localidades con población de 2,500 a 4,999 habitantes ¹¹	No. Pob.	00	Nombre de las localidades:	
No aplica	Localidades con población de 5,000 habitantes y más ¹²	No. Pob.	00	Nombre de las localidades:	No hay presencia

¹ Superficie calculada en kilómetros cuadrados por cada Unidad de Gestión Ambiental y Territorial UGAT, Iplaneg 2026.

² Población total calculada para cada Unidad de Gestión Ambiental y Territorial UGAT con información de Censo de Población y Vivienda, INEGI, 2020. Iplaneg 2026.

³ Densidad poblacional calculada para cada Unidad de Gestión Ambiental y Territorial UGAT con información de Censo de Población y Vivienda, INEGI, 2020. Iplaneg 2026.

⁴ Fuente: Calculada con el Continuo de Elevaciones Mexicano y Modelos Digitales de Elevación (15 m, versión 4.0), del INEGI, 2013.

⁵ Actualización de la cobertura de uso de suelo y vegetación al año 2024.

⁶ Incluye los tipos de vegetación: vegetación acuática y subacuática, otros tipos de vegetación, matorral xerófilo y bosque espinoso.

⁷ Trazo del Camino Real de Tierra Adentro y sitios con valor patrimonial: Información de la SECTURI y de la declaratoria publicada en el POEG (núm. 131, segunda parte, 01 de julio de 2024; Decreto Gubernativo núm. 171). Los elementos representados en el mapa corresponden a símbolos cartográficos de referencia y no a la escala real de los elementos existentes en el territorio. La ubicación representada es de carácter referencial y no necesariamente corresponde al trazo definitivo del proyecto.

⁸ Fuente: Secretaría de Agua y Medio Ambiente, 2025.

⁹ COBIOCOM. Corredor Biocultural Centro Occidente de México. Fuente: Secretaría de Agua y Medio Ambiente, 2025.

¹⁰ Jerarquía de los centros de población en el Sistema Urbano Rural del Estado de Guanajuato, Iplaneg, 2026.

¹¹ Número de localidades existentes en cada Unidad de Gestión Ambiental y Territorial UGAT con información de Censo de Población y Vivienda, INEGI, 2020. Iplaneg 2026.

¹² Número de localidades existentes en cada Unidad de Gestión Ambiental y Territorial UGAT con información de Censo de Población y Vivienda, INEGI, 2020. Iplaneg 2026.

Política ambiental: Preservación

Región:

Subregión:

Municipio(s):

Yuriria

Superficie¹:

4.2 km²

Densidad de población³:

0.0 hab/km²

Población total²:

0 habitantes

Pendiente promedio⁴:

6.5°

Simbología

Sistema Urbano Rural

C. Serv. Rurales

C. Serv. Urbanos

C. Art. del Sis.

C. Art. Reg.

C. Art. Metrop.

Ciudad Central

Carretera Federal

Carretera Estatal

Limites Municipales

Limite Estatal

Uso de Suelo y Vegetación

• AGRH. Agricultura de Riego y Humedad

• AGR T. Agricultura de Temporal

• AH. Asentamientos Humanos

• BC. Bosque Conservado

• BP. Bosque Perturbado

• CA. Cuerpo de Agua

• MC. Matorral Conservado

• MP. Matorral Perturbado

• PI. Pastizal Inducido

• PN. Pastizal Natural

• SBCC. Selva Baja Caducifolia Conservada

• SBCCP. Selva Baja Caducifolia Perturbada

• SVEG. Zona Sin Vegetación Aparente

• Otros⁶. Otros Tipos de Vegetación

Porcentaje de cobertura COBIOCOM⁹:

0.0%

Áreas Prioritarias para el Mantenimiento de Bienes y Servicios Ambientales (APMSA):

83.0%

Política territorial: Relevancia estratégica territorial

Ubicación

Cobertura de uso de suelo y vegetación⁵

Delimitación de UGAT⁷

Potencial de recarga⁸

Baja: 50.0%

Media: 43.4%

Alta: 1.5%

Zona de conservación hidrológica (ZCH):

0.0%

Cuerpo de agua:

0.0%

MODELO

Lineamiento - Meta	L4 Conservar la biodiversidad y las funciones ecológicas de los ecosistemas; atendiendo especialmente la recuperación de zonas degradadas y el fomento de actividades productivas acordes a la vocación natural del territorio y sustentadas en programas y prácticas de manejo sostenible. Estas acciones deberán contribuir a la protección del capital natural, así como del patrimonio material e inmaterial de la zona.
--------------------	--

Sectores del Desarrollo				
Afinidad sectorial	Rectores	Coadyuvantes	Asociados	De interés
	Conservación	Turismo y forestal	Agrícola y pecuario	Infraestructura
Actividades sectoriales compatibles	Agricultura de temporal, Ganadería extensiva, Forestal no maderable, Conservación, Turismo alternativo, Infraestructura puntual, Infraestructura lineal			
Actividades sectoriales incompatibles	Acuacultura, Agricultura de riego, Ganadería intensiva, Forestal maderable, Turismo convencional, Asentamientos humanos rurales, Asentamientos humanos urbanos, Infraestructura de área, Industria ligera, Industria mediana, Industria pesada,Energía eólica, Energía solar, Minería no metálica de baja disponibilidad, Minería no metálica de alta disponibilidad, Minería metálica			
Criterios de regulación ecológica	AG50_01; AG50_02; AG50_03; AG50_04; AG50_05; AG50_06; AG50_07; AG50_08; AG50_09; AG50_10; AG50_11; AG50_12;AGT50_01; AGT50_02; AGT50_03; AGT50_04;GEX50_01; GEX50_02; GEX50_03; GEX50_04; GEX50_05; GEX50_06; GEX50_07;FNM50_01; FNM50_02; FNM50_03; FNM50_04; FNM50_05; FNM50_06; FNM50_07;CON50_01; CON50_02; CON50_03; CON50_04; CON50_05; CON50_06; CON50_07; CON50_8; CON50_9; CON50_10; CON50_11;TAL50_01; TAL50_02; TAL50_03; TAL50_04; TAL50_05; TAL50_07; TAL50_08; TAL50_09; TAL50_10; TAL50_11; TAL50_12; TAL50_13; TAL50_14; TAL50_15; TAL50_16;IF50_01; IF50_02; IF50_03; IF50_04; IF50_05;IFP50_01; IFP50_02; IFP50_03;IFL50_01; IFL50_02; IFL50_03; IFL50_04; IFL50_05; IFL50_06; IFL50_07; IFL50_08;PAT50_03			
Estrategias ambientales y territoriales	E-05, E-06, E-07, E-11, E-16, E-19, E-24, E-27, E-32, E-33, E-36, E-37, E-38, E-39, E-40, E-46, E-47, E-48 y E-49			

Sistema Urbano Rural ¹⁰					Pueblos y comunidades indígenas:
Clasificación:	Localidades con población de 2,500 a 4,999 habitantes ¹¹	No.	0	Nombre de las localidades: Sin localidad	
No aplica	Localidades con población de 5,000 habitantes y más ¹²	Pob.	0		
		No.	0	Nombre de las localidades: Sin localidad	No hay presencia
		Pob.	0		

¹ Superficie calculada en kilómetros cuadrados por cada Unidad de Gestión Ambiental y Territorial UGAT, Iplaneg 2026.

² Población total calculada para cada Unidad de Gestión Ambiental y Territorial UGAT con información de Censo de Población y Vivienda, INEGI, 2020. Iplaneg 2026.

³ Densidad poblacional calculada para cada Unidad de Gestión Ambiental y Territorial UGAT con información de Censo de Población y Vivienda, INEGI, 2020. Iplaneg 2026.

⁴ Fuente: Calculada con el Continuo de Elevaciones Mexicano y Modelos Digitales de Elevación (15 m, versión 4.0), del INEGI, 2013.

⁵ Actualización de la cobertura de uso de suelo y vegetación al año 2024.

⁶ Incluye los tipos de vegetación: vegetación acuática y subacuática, otros tipos de vegetación, matorral xerófilo y bosque espinoso.

⁷ Trazo del Camino Real de Tierra Adentro y sitios con valor patrimonial: Información de la SECTURI y de la declaratoria publicada en el POEG (núm. 131, segunda parte, 01 de julio de 2024; Decreto Gubernativo núm. 171). Los elementos representados en el mapa corresponden a símbolos cartográficos de referencia y no a la escala real de los elementos existentes en el territorio. La ubicación representada es de carácter referencial y no necesariamente corresponde al trazo definitivo del proyecto.

⁸ Fuente: Secretaría de Agua y Medio Ambiente, 2025.

⁹ COBIOCOM. Corredor Biocultural Centro Occidente de México. Fuente: Secretaría de Agua y Medio Ambiente, 2025.

¹⁰ Jerarquía de los centros de población en el Sistema Urbano Rural del Estado de Guanajuato, Iplaneg, 2026.

¹¹ Número de localidades existentes en cada Unidad de Gestión Ambiental y Territorial UGAT con información de Censo de Población y Vivienda, INEGI, 2020. Iplaneg 2026.

¹² Número de localidades existentes en cada Unidad de Gestión Ambiental y Territorial UGAT con información de Censo de Población y Vivienda, INEGI, 2020. Iplaneg 2026.

Política ambiental:

Aprovechamiento sustentable

Política territorial:

Ordenamiento del desarrollo urbano

Región:

IV.- Sur

Subregión:

IX.- Lacustre

Municipio(s):

Yuriria

Superficie¹:

4.6 km²

Densidad de población³:

1,353.0 hab/km²

Población total²:

6,224 habitantes

Pendiente promedio⁴:

3.7°

Sistema Urbano Rural

C. Serv. Rurales

C. Serv. Urbanos

C. Art. del Sis.

C. Art. Reg.

C. Art. Metrop.

Ciudad Central

Carretera Federal

Carretera Estatal

Limites Municipales

Limite Estatal

Uso de Suelo y Vegetación

• AGRH. Agricultura de Riego y Humedad

• AGR T. Agricultura de Temporal

• AH. Asentamientos Humanos

• BC. Bosque Conservado

• BP. Bosque Perturbado

• CA. Cuerpo de Agua

• MC. Matorral Conservado

• MP. Matorral Perturbado

• PI. Pastizal Inducido

• PN. Pastizal Natural

• SBCC. Selva Baja Caducifolia Conservada

• SBCEP. Selva Baja Caducifolia Perturbada

• SVEG. Zona Sin Vegetación Aparente

• Otros⁶. Otros Tipos de Vegetación

Porcentaje de cobertura COBIOCOM⁹:

0.0%

Áreas Prioritarias para el Mantenimiento de Bienes y Servicios Ambientales (APMSA):

13.0%

Ubicación

Cobertura de uso de suelo y vegetación⁵

Delimitación de UGAT⁷

Potencial de recarga⁸

Baja: 46.5%

Media: 0.0%

Alta: 52.9%

Zona de conservación hidrológica (ZCH):

0.0%

Cuerpo de agua:

0.0%

MODELO

Lineamiento - Meta	L14 Consolidar la planeación, regulación, gestión y desarrollo ordenado del centro de población y sus zonas de crecimiento considerando para ello los principios de política pública establecidos en la materia así como su vinculación funcional con el Sistema Estatal Territorial, conduciéndose en apego a la normatividad vigente en materia ambiental y territorial para los asentamientos humanos, por lo que se estará sujeto a los criterios y acciones de desarrollo urbano que sean determinadas en la planeación municipal.
--------------------	---

Sectores del Desarrollo				
Afinidad sectorial	Rectores	Coadyuvantes	Asociados	De interés
	Asentamiento humano	Turismo	Infraestructura	Industrial y energético
Actividades sectoriales compatibles	Turismo convencional, Asentamientos humanos rurales, Asentamientos humanos urbanos, Infraestructura puntual, Infraestructura lineal, Infraestructura de área, Industria ligera, Industria mediana, Energía solar			
Actividades sectoriales incompatibles	Acuicultura, Agricultura de temporal, Agricultura de riego, Ganadería extensiva, Ganadería intensiva, Forestal maderable, Forestal no maderable, Conservación, Turismo alternativo, Industria pesada, Energía eólica,Minería no metálica de baja disponibilidad, Minería no metálica de alta disponibilidad, Minería metálica			
Criterios de regulación ecológica	RESS0_04;TUR50_01;TUR50_02; TUR50_03; TUR50_04; TUR50_05; TUR50_06; TUR50_07;AHR50_01; AHR50_02; AHR50_03 AHR50_04; AHR50_05; AHR50_06; AHR50_07; AHR50_08; AHR50_09; AHR50_11;AHU50_01; AHU50_02; AHU50_03; AHU50_04; AHU50_05; AHU50_06; AHU50_07; AHU50_08; AHU50_09;IF50_01; IF50_02; IF50_03; IF50_04; IF50_05;IFP50_01; IFP50_02; IFP50_03;IFL50_01; IFL50_02; IFL50_03; IFL50_04; IFL50_05; IFL50_06; IFL50_07; IFL50_08;IFA50_01; IFA50_02;IN50_01; IN50_02; IN50_03; IN50_04; IN50_05; IN50_06; IN50_07; IN50_08; IN50_09; IN50_10; IN50_11; IN50_12; IN50_13; IN50_14; IN50_15; IN50_16; IN50_17; IN50_18;INL50_01; INL50_02;INM50_01; INM50_02;SOL50_01; SOL50_02; SOL50_03; SOL50_04; SOL50_05;PAT50_01; PAT50_02; PAT50_03;PAT50_04			
Estrategias ambientales y territoriales	E-01, E-02, E-04, E-07, E-08, E-09, E-10, E-11, E-12, E-14, E-15, E-16, E-17, E-18, E-19, E-21, E-22, E-23, E-24, E-25, E-26, E-27, E-28, E-29, E-30, E-31, E-32, E-33, E-34, E-35, E-36, E-37, E-38, E-39, E-41, E-44, E-45, E-46, E-47, E-48 y E-49			

Sistema Urbano Rural ¹⁰					Pueblos y comunidades indígenas:
Clasificación:	Localidades con población de 2,500 a 4,999 habitantes ¹¹	No.	0	Nombre de las localidades: Sin localidad	
		Pob.	0		
Centro de Servicios Urbanos	Localidades con población de 5,000 habitantes y más ¹²	No.	1	Nombre de las localidades: Cerano (San Juan Cerano)	No hay presencia
		Pob.	5,435		

¹ Superficie calculada en kilómetros cuadrados por cada Unidad de Gestión Ambiental y Territorial UGAT, Iplaneg 2026.

² Población total calculada para cada Unidad de Gestión Ambiental y Territorial UGAT con información de Censo de Población y Vivienda, INEGI, 2020. Iplaneg 2026.

³ Densidad poblacional calculada para cada Unidad de Gestión Ambiental y Territorial UGAT con información de Censo de Población y Vivienda, INEGI, 2020. Iplaneg 2026.

⁴ Fuente: Calculada con el Continuo de Elevaciones Mexicano y Modelos Digitales de Elevación (15 m, versión 4.0), del INEGI, 2013.

⁵ Actualización de la cobertura de uso de suelo y vegetación al año 2024.

⁶ Incluye los tipos de vegetación: vegetación acuática y subacuática, otros tipos de vegetación, matorral xerófilo y bosque espinoso.

⁷ Trazo del Camino Real de Tierra Adentro y sitios con valor patrimonial: Información de la SECTURI y de la declaratoria publicada en el POEG (núm. 131, segunda parte, 01 de julio de 2024; Decreto Gubernativo núm. 171). Los elementos representados en el mapa corresponden a símbolos cartográficos de referencia y no a la escala real de los elementos existentes en el territorio. La ubicación representada es de carácter referencial y no necesariamente corresponde al trazo definitivo del proyecto.

⁸ Fuente: Secretaría de Agua y Medio Ambiente, 2025.

⁹ COBIOCOM. Corredor Biocultural Centro Occidente de México. Fuente: Secretaría de Agua y Medio Ambiente, 2025.

¹⁰ Jerarquía de los centros de población en el Sistema Urbano Rural del Estado de Guanajuato, Iplaneg, 2026.

¹¹ Número de localidades existentes en cada Unidad de Gestión Ambiental y Territorial UGAT con información de Censo de Población y Vivienda, INEGI, 2020. Iplaneg 2026.

¹² Número de localidades existentes en cada Unidad de Gestión Ambiental y Territorial UGAT con información de Censo de Población y Vivienda, INEGI, 2020. Iplaneg 2026.

Política ambiental: Aprovechamiento sustentable

Política territorial: Fortalecimiento territorial

Región:

IV.- Sur

Subregión:

IX.- Lacustre

Municipio(s):

Santiago Maravatío, Uriangato, Yuriria

Superficie¹:

9.5 km²

Densidad de población³:

127.4 hab/km²

Población total²:

1,210 habitantes

Pendiente promedio⁴:

4.1°

Simbología

Sistema Urbano Rural

C. Serv. Rurales

C. Serv. Urbanos

C. Art. del Sis.

C. Art. Reg.

C. Art. Metrop.

Ciudad Central

Carretera Federal

Carretera Estatal

Limites Municipales

Limite Estatal

Uso de Suelo y Vegetación

• AGRH. Agricultura de Riego y Humedad

• AGR T. Agricultura de Temporal

• AH. Asentamientos Humanos

• BC. Bosque Conservado

• BP. Bosque Perturbado

• CA. Cuerpo de Agua

• MC. Matorral Conservado

• MP. Matorral Perturbado

• PI. Pastizal Inducido

• PN. Pastizal Natural

• SBCC. Selva Baja Caducifolia Conservada

• SBCP. Selva Baja Caducifolia Perturbada

• SVEG. Zona Sin Vegetación Apparente

• Otros⁶. Otros Tipos de Vegetación

Porcentaje de cobertura COBIOCOM⁹:

100.0%

Áreas Prioritarias para el Mantenimiento de Bienes y Servicios Ambientales (APMSA):

79.0%

Ubicación

Cobertura de uso de suelo y vegetación⁵

Delimitación de UGAT⁷

Potencial de recarga⁸

Baja: 14.9%

Media: 0.0%

Alta: 84.7%

Zona de conservación hidrológica (ZCH):

0.0%

Cuerpo de agua:

0.0%

MODELO

Lineamiento - Meta	L11 Preservar el valor agroecológico de la UGAT y mejorar el aprovechamiento sustentable de las zonas de desarrollo rural, potencializando el desarrollo del sector agroindustrial e impulsando la implementación de medidas productivas eficientes en el uso y reúso del agua; la aplicación responsable de fertilizantes, agroquímicos y otras prácticas que mejoren las condiciones del suelo y la capacidad de los cultivos para afrontar el cambio climático, así como la gestión del suelo para regular el crecimiento ordenado de los asentamientos.
--------------------	---

Sectores del Desarrollo					
Afinidad sectorial	Rectores		Coadyuvantes	Asociados	De interés
	Agrícola		Pecuario	Infraestructura y asentamientos humanos	Industrial, energético, turismo y minero
Actividades sectoriales compatibles	Agricultura de temporal, Agricultura de riego, Ganadería extensiva, Turismo alternativo, Asentamientos humanos rurales, Infraestructura puntual, Infraestructura lineal, Infraestructura de área, Industria ligera, Energía eólica,Energía solar, Minería no metálica de alta disponibilidad				
Actividades sectoriales incompatibles	Acuicultura, Ganadería intensiva, Forestal maderable, Forestal no maderable, Conservación, Turismo convencional, Asentamientos humanos urbanos, Industria mediana, Industria pesada, Minería no metálica de baja disponibilidad,Minería metálica				
Criterios de regulación ecológica	AG50_03; AG50_04; AG50_05; AG50_06; AG50_07; AG50_08; AG50_09; AG50_10; AG50_11;AGT50_01; AGT50_02; AGT50_03; AGT50_04;AGR50_01; AGR50_02; AGR50_03; AGR50_04; AGR50_05; AGR50_06; AGR50_07; AGR50_08; AGR50_09; AGR50_10; AGR50_11;AGI50_01; AGI50_02; AGI50_03; AGI50_04; AGI50_05; AGI50_06; AGI50_07; AGI50_08; AGI50_09;GEX50_02; GEX50_03; GEX50_04;GEX50_06; GEX50_07;TAL50_01; TAL50_04; TAL50_06; TAL50_07; TAL50_11; TAL50_12; TAL50_13; TAL50_14; TAL50_16;AHR50_01; AHR50_02; AHR50_03 AHR50_04; AHR50_05; AHR50_06; AHR50_07; AHR50_08; AHR50_09; AHR50_11;IF50_01; IF50_02; IF50_03; IF50_04; IF50_05;IFP50_01; IFP50_02; IFP50_03;IFL50_01; IFL50_02; IFL50_03; IFL50_04; IFL50_05; IFL50_06; IFL50_07; IFL50_08;IFA50_01; IFA50_02;IN50_01; IN50_02; IN50_03; IN50_04; IN50_05; IN50_06; IN50_07; IN50_08; IN50_09; IN50_10; IN50_11; IN50_12; IN50_13; IN50_14; IN50_15; IN50_16; IN50_17; IN50_18;INL50_01; INL50_02; INL50_03;EOL50_01; EOL50_02; EOL50_03; EOL50_04; EOL50_05;SOL50_01; SOL50_02; SOL50_03; SOL50_04; SOL50_05;MNM50A_01; MNMA50_02;PAT50_03				
Estrategias ambientales y territoriales	E-01, E-04, E-06, E-07, E-10, E-13, E-14, E-16, E-17, E-18, E-19, E-21, E-22, E-26, E-27, E-28, E-29, E-30, E-31, E-32, E-33, E-34, E-35, E-36, E-37, E-38, E-39, E-40, E-41, E-43, E-44, E-46, E-47, E-48 y E-49				

Sistema Urbano Rural ¹⁰					Pueblos y comunidades indígenas:
Clasificación:	Localidades con población de 2,500 a 4,999 habitantes ¹¹	No.	0	Nombre de las localidades: Sin localidad	
No aplica	Localidades con población de 5,000 habitantes y más ¹²	Pob.	0		
		No.	0	Nombre de las localidades: Sin localidad	No hay presencia
		Pob.	0		

¹ Superficie calculada en kilómetros cuadrados por cada Unidad de Gestión Ambiental y Territorial UGAT, Iplaneg 2026.

² Población total calculada para cada Unidad de Gestión Ambiental y Territorial UGAT con información de Censo de Población y Vivienda, INEGI, 2020. Iplaneg 2026.

³ Densidad poblacional calculada para cada Unidad de Gestión Ambiental y Territorial UGAT con información de Censo de Población y Vivienda, INEGI, 2020. Iplaneg 2026.

⁴ Fuente: Calculada con el Continuo de Elevaciones Mexicano y Modelos Digitales de Elevación (15 m, versión 4.0), del INEGI, 2013.

⁵ Actualización de la cobertura de uso de suelo y vegetación al año 2024.

⁶ Incluye los tipos de vegetación: vegetación acuática y subacuática, otros tipos de vegetación, matorral xerófilo y bosque espinoso.

⁷ Trazo del Camino Real de Tierra Adentro y sitios con valor patrimonial: Información de la SECTURI y de la declaratoria publicada en el POEG (núm. 131, segunda parte, 01 de julio de 2024; Decreto Gubernativo núm. 171). Los elementos representados en el mapa corresponden a símbolos cartográficos de referencia y no a la escala real de los elementos existentes en el territorio. La ubicación representada es de carácter referencial y no necesariamente corresponde al trazo definitivo del proyecto.

⁸ Fuente: Secretaría de Agua y Medio Ambiente, 2025.

⁹ COBIOCOM. Corredor Biocultural Centro Occidente de México. Fuente: Secretaría de Agua y Medio Ambiente, 2025.

¹⁰ Jerarquía de los centros de población en el Sistema Urbano Rural del Estado de Guanajuato, Iplaneg, 2026.

¹¹ Número de localidades existentes en cada Unidad de Gestión Ambiental y Territorial UGAT con información de Censo de Población y Vivienda, INEGI, 2020. Iplaneg 2026.

¹² Número de localidades existentes en cada Unidad de Gestión Ambiental y Territorial UGAT con información de Censo de Población y Vivienda, INEGI, 2020. Iplaneg 2026.

Política ambiental: Aprovechamiento sustentable

Política territorial: Fortalecimiento territorial

Región:

IV.- Sur

Subregión:

X.- Sierra de los Agustinos

Municipio(s):

Jerécuaro

Superficie¹:

22.2 km²

Densidad de población³:

60.9 hab/km²

Población total²:

1,353 habitantes

Pendiente promedio⁴:

3.6°

Sistema Urbano Rural

C. Serv. Rurales

C. Serv. Urbanos

C. Art. del Sis.

C. Art. Reg.

C. Art. Metrop.

Ciudad Central

Carretera Federal

Carretera Estatal

Limites Municipales

Limite Estatal

Uso de Suelo y Vegetación

• AGRH. Agricultura de Riego y Humedad

• AGR T. Agricultura de Temporal

• AH. Asentamientos Humanos

• BC. Bosque Conservado

• BP. Bosque Perturbado

• CA. Cuerpo de Agua

• MC. Matorral Conservado

• MP. Matorral Perturbado

• PI. Pastizal Inducido

• PN. Pastizal Natural

• SBCC. Selva Baja Caducifolia Conservada

• SBCP. Selva Baja Caducifolia Perturbada

• SVEG. Zona Sin Vegetación Apparente

• Otros⁶. Otros Tipos de Vegetación

Porcentaje de cobertura COBIOCOM⁹:

99.7%

Áreas Prioritarias para el Mantenimiento de Bienes y Servicios Ambientales (APMSA):

17.0%

Ubicación

Cobertura de uso de suelo y vegetación⁵

Delimitación de UGAT⁷

Potencial de recarga⁸

Baja: 94.1%

Media: 0.0%

Alta: 0.0%

Zona de conservación hidrológica (ZCH):

0.0%

Cuerpo de agua:

5.9%

MODELO

Lineamiento - Meta	L11 Preservar el valor agroecológico de la UGAT y mejorar el aprovechamiento sustentable de las zonas de desarrollo rural, potencializando el desarrollo del sector agroindustrial e impulsando la implementación de medidas productivas eficientes en el uso y reúso del agua; la aplicación responsable de fertilizantes, agroquímicos y otras prácticas que mejoren las condiciones del suelo y la capacidad de los cultivos para afrontar el cambio climático, así como la gestión del suelo para regular el crecimiento ordenado de los asentamientos.
--------------------	---

Sectores del Desarrollo					
Afinidad sectorial	Rectores		Coadyuvantes	Asociados	De interés
	Agrícola		Pecuario	Infraestructura y asentamientos humanos	Industrial, energético, minero, acuicultura y turismo
Actividades sectoriales compatibles	Acuicultura, Agricultura de temporal, Agricultura de riego, Ganadería extensiva, Turismo alternativo, Asentamientos humanos rurales, Infraestructura puntual, Infraestructura lineal, Infraestructura de área, Industria ligera, Energía solar,Minería no metálica de alta disponibilidad				
Actividades sectoriales incompatibles	Ganadería intensiva, Forestal maderable, Forestal no maderable, Conservación, Turismo convencional, Asentamientos humanos urbanos, Industria mediana, Industria pesada, Energía edílica, Minería no metálica de baja disponibilidad,Minería metálica				
Criterios de regulación ecológica	ACU50_01; ACU50_02; ACU50_03; ACU50_04; ACU50_05; ACU50_06;AG50_03; AG50_04; AG50_05; AG50_06; AG50_07; AG50_08; AG50_09; AG50_10; AG50_11;AGT50_01; AGT50_02; AGT50_03; AGT50_04;AGR50_01; AGR50_02; AGR50_03; AGR50_04; AGR50_05; AGR50_06; AGR50_07; AGR50_08; AGR50_09; AGR50_10; AGR50_11;AGI50_01; AGI50_02; AGI50_03; AGI50_04; AGI50_05; AGI50_06; AGI50_07; AGI50_08; AGI50_09;GEX50_02; GEX50_03; GEX50_04;GEX50_06; GEX50_07;TAL50_01; TAL50_04; TAL50_06; TAL50_07; TAL50_11; TAL50_12; TAL50_13; TAL50_14;AHR50_01; AHR50_02; AHR50_03 AHR50_04; AHR50_05; AHR50_06; AHR50_07; AHR50_08; AHR50_09; AHR50_11;IF50_01; IF50_02; IF50_03; IF50_04; IF50_05;IFP50_01; IFP50_02; IFP50_03;IFL50_01; IFL50_02; IFL50_03; IFL50_04; IFL50_05; IFL50_06; IFL50_07; IFL50_08;IFA50_01; IFA50_02;IN50_01; IN50_02; IN50_03; IN50_04; IN50_05; IN50_06; IN50_07; IN50_08; IN50_09; IN50_10; IN50_11; IN50_12; IN50_13; IN50_14; IN50_15; IN50_16; IN50_17; IN50_18;INL50_01; INL50_02; INL50_03;SOL50_01; SOL50_02; SOL50_03; SOL50_04; SOL50_05;MNM50A_01; MNMA50_02; MNMA50_03; MNMA50_04; MNMA50_05; MNMA50_06; MNMA50_10;PAT50_03;GEO50_01; GEO50_02; GEO50_03; GEO50_04; GEO50_05				
Estrategias ambientales y territoriales	E-01, E-04, E-06, E-11, E-13, E-14, E-16, E-17, E-18, E-21, E-22, E-26, E-27, E-28, E-29, E-30, E-31, E-32, E-33, E-34, E-35, E-36, E-37, E-38, E-39, E-40, E-41, E-43, E-44, E-46, E-47, E-48 y E-49				

Sistema Urbano Rural ¹⁰					Pueblos y comunidades indígenas:
Clasificación:	Localidades con población de 2,500 a 4,999 habitantes ¹¹	No. Pob.	0 0	Nombre de las localidades:	
No aplica	Localidades con población de 5,000 habitantes y más ¹²	No. Pob.	0 0	Nombre de las localidades:	No hay presencia

¹ Superficie calculada en kilómetros cuadrados por cada Unidad de Gestión Ambiental y Territorial UGAT, Iplaneg 2026.

² Población total calculada para cada Unidad de Gestión Ambiental y Territorial UGAT con información de Censo de Población y Vivienda, INEGI, 2020. Iplaneg 2026.

³ Densidad poblacional calculada para cada Unidad de Gestión Ambiental y Territorial UGAT con información de Censo de Población y Vivienda, INEGI, 2020. Iplaneg 2026.

⁴ Fuente: Calculada con el Continuo de Elevaciones Mexicano y Modelos Digitales de Elevación (15 m, versión 4.0), del INEGI, 2013.

⁵ Actualización de la cobertura de uso de suelo y vegetación al año 2024.

⁶ Incluye los tipos de vegetación: vegetación acuática y subacuática, otros tipos de vegetación, matorral xerófilo y bosque espinoso.

⁷ Trazo del Camino Real de Tierra Adentro y sitios con valor patrimonial: Información de la SECTURI y de la declaratoria publicada en el POEG (núm. 131, segunda parte, 01 de julio de 2024; Decreto Gubernativo núm. 171).

Los elementos representados en el mapa corresponden a símbolos cartográficos de referencia y no a la escala real de los elementos existentes en el territorio. La ubicación representada es de carácter referencial y no necesariamente corresponde al trazo definitivo del proyecto.

⁸ Fuente: Secretaría de Agua y Medio Ambiente, 2025.

⁹ COBIOCOM. Corredor Biocultural Centro Occidente de México. Fuente: Secretaría de Agua y Medio Ambiente, 2025.

¹⁰ Jerarquía de los centros de población en el Sistema Urbano Rural del Estado de Guanajuato, Iplaneg, 2026.

¹¹ Número de localidades existentes en cada Unidad de Gestión Ambiental y Territorial UGAT con información de Censo de Población y Vivienda, INEGI, 2020. Iplaneg 2026.

¹² Número de localidades existentes en cada Unidad de Gestión Ambiental y Territorial UGAT con información de Censo de Población y Vivienda, INEGI, 2020. Iplaneg 2026.

Política ambiental: Preservación

Política territorial: Relevancia estratégica territorial

Región:

IV.- Sur

Subregión:

IX.- Lacustre

Municipio(s): Yuriria

Superficie¹: 27.7 km²

Densidad de población³: 0.0 hab/km²

Población total²: 0 habitantes

Pendiente promedio⁴: 9.3°

Sistema Urbano Rural

C. Serv. Rurales

C. Serv. Urbanos

C. Art. del Sis.

C. Art. Reg.

C. Art. Metrop.

Ciudad Central

Carretera Federal

Carretera Estatal

Limites Municipales

Limite Estatal

Uso de Suelo y Vegetación

• AGRH. Agricultura de Riego y Humedad

• AGR T. Agricultura de Temporal

• AH. Asentamientos Humanos

• BC. Bosque Conservado

• BP. Bosque Perturbado

• CA. Cuerpo de Agua

• MC. Matorral Conservado

• MP. Matorral Perturbado

• PI. Pastizal Inducido

• PN. Pastizal Natural

• SBCC. Selva Baja Caducifolia Conservada

• SBCE. Selva Baja Caducifolia Perturbada

• SVEG. Zona Sin Vegetación Aparente

• Otros⁶. Otros Tipos de Vegetación

Ubicación

Cobertura de uso de suelo y vegetación⁵

Delimitación de UGAT⁷

Potencial de recarga⁸

Porcentaje de cobertura COBIOCOM⁹: 95.7%

Áreas Prioritarias para el Mantenimiento de Bienes y Servicios Ambientales (APMSA): 98.0%

Baja: 98.4%

Media: 0.0%

Alta: 0.0%

Zona de conservación hidrológica (ZCH): 0.0%

Cuerpo de agua: 0.0%

MODELO

Lineamiento - Meta	L4 Conservar la biodiversidad y las funciones ecológicas de los ecosistemas; atendiendo especialmente la recuperación de zonas degradadas y el fomento de actividades productivas acordes a la vocación natural del territorio y sustentadas en programas y prácticas de manejo sostenible. Estas acciones deberán contribuir a la protección del capital natural, así como del patrimonio material e inmaterial de la zona.
--------------------	--

Sectores del Desarrollo					
Afinidad sectorial	Rectores		Coadyuvantes	Asociados	De interés
	Conservación		Turismo	Forestal	Infraestructura
Actividades sectoriales compatibles	Forestal maderable, Forestal no maderable, Conservación, Turismo alternativo, Infraestructura puntual, Infraestructura lineal				
Actividades sectoriales incompatibles	Acuicultura, Agricultura de temporal, Agricultura de riego, Ganadería extensiva, Ganadería intensiva, Turismo convencional, Asentamientos humanos rurales, Asentamientos humanos urbanos, Infraestructura de área, Industria ligera,Industria mediana, Industria pesada, Energía eólica, Energía solar, Minería no metálica de baja disponibilidad, Minería no metálica de alta disponibilidad, Minería metálica				
Criterios de regulación ecológica	FOM50_01; FOM50_02; FOM50_03; FOM50_04; FOM50_05; FOM50_06; FOM50_07; FOM50_08; FOM50_09; FOM50_10; FOM50_11; FOM50_12; FOM50_13; FOM50_14; FOM50_15; FOM50_16; FOM50_17; FOM50_18; FOM50_19;FNM50_01; FNM50_02; FNM50_03; FNM50_04; FNM50_05; FNM50_06; FNM50_07;CON50_01; CON50_02; CON50_03; CON50_04; CON50_05; CON50_06; CON50_07; CON50_8; CON50_9; CON50_10; CON50_11;TAL50_01; TAL50_02; TAL50_03; TAL50_04; TAL50_05; TAL50_07; TAL50_08; TAL50_09; TAL50_10; TAL50_11; TAL50_12; TAL50_13; TAL50_14; TAL50_15; TAL50_16;IF50_01; IF50_02; IF50_03; IF50_04; IF50_05;IFP50_01; IFP50_02; IFP50_03;IFL50_01; IFL50_02; IFL50_03; IFL50_04; IFL50_05; IFL50_06; IFL50_07; IFL50_08;PAT50_03				
Estrategias ambientales y territoriales	E-04, E-05, E-06, E-07, E-16, E-19, E-24, E-27, E-32, E-33, E-36, E-37, E-38, E-39, E-40, E-46, E-47, E-48 y E-49				

Sistema Urbano Rural ¹⁰					Pueblos y comunidades indígenas:
Clasificación:	Localidades con población de 2,500 a 4,999 habitantes ¹¹	No.	0	Nombre de las localidades: Sin localidad	
No aplica	Localidades con población de 5,000 habitantes y más ¹²	Pob.	0		
		No.	0	Nombre de las localidades: Sin localidad	No hay presencia
		Pob.	0		

¹ Superficie calculada en kilómetros cuadrados por cada Unidad de Gestión Ambiental y Territorial UGAT, Iplaneg 2026.

² Población total calculada para cada Unidad de Gestión Ambiental y Territorial UGAT con información de Censo de Población y Vivienda, INEGI, 2020. Iplaneg 2026.

³ Densidad poblacional calculada para cada Unidad de Gestión Ambiental y Territorial UGAT con información de Censo de Población y Vivienda, INEGI, 2020. Iplaneg 2026.

⁴ Fuente: Calculada con el Continuo de Elevaciones Mexicano y Modelos Digitales de Elevación (15 m, versión 4.0), del INEGI, 2013.

⁵ Actualización de la cobertura de uso de suelo y vegetación al año 2024.

⁶ Incluye los tipos de vegetación: vegetación acuática y subacuática, otros tipos de vegetación, matorral xerófilo y bosque espinoso.

⁷ Trazo del Camino Real de Tierra Adentro y sitios con valor patrimonial: Información de la SECTURI y de la declaratoria publicada en el POEG (núm. 131, segunda parte, 01 de julio de 2024; Decreto Gubernativo núm. 171). Los elementos representados en el mapa corresponden a símbolos cartográficos de referencia y no a la escala real de los elementos existentes en el territorio. La ubicación representada es de carácter referencial y no necesariamente corresponde al trazo definitivo del proyecto.

⁸ Fuente: Secretaría de Agua y Medio Ambiente, 2025.

⁹ COBIOCOM. Corredor Biocultural Centro Occidente de México. Fuente: Secretaría de Agua y Medio Ambiente, 2025.

¹⁰ Jerarquía de los centros de población en el Sistema Urbano Rural del Estado de Guanajuato, Iplaneg, 2026.

¹¹ Número de localidades existentes en cada Unidad de Gestión Ambiental y Territorial UGAT con información de Censo de Población y Vivienda, INEGI, 2020. Iplaneg 2026.

¹² Número de localidades existentes en cada Unidad de Gestión Ambiental y Territorial UGAT con información de Censo de Población y Vivienda, INEGI, 2020. Iplaneg 2026.

Política ambiental: Restauración ecológica

Región:

Subregión:

Municipio(s):

Yuriria

Superficie¹:

2.4 km²

Densidad de población³:

0.0 hab/km²

Población total²:

0 habitantes

Pendiente promedio⁴:

7.2°

Sistema Urbano Rural

C. Serv. Rurales

C. Serv. Urbanos

C. Art. del Sis.

C. Art. Reg.

C. Art. Metrop.

Ciudad Central

Carretera Federal

Carretera Estatal

Limites Municipales

Limite Estatal

Uso de Suelo y Vegetación

• AGRH. Agricultura de Riego y Humedad

• AGR T. Agricultura de Temporal

• AH. Asentamientos Humanos

• BC. Bosque Conservado

• BP. Bosque Perturbado

• CA. Cuerpo de Agua

• MC. Matorral Conservado

• MP. Matorral Perturbado

• PI. Pastizal Inducido

• PN. Pastizal Natural

• SBCC. Selva Baja Caducifolia Conservada

• SBCCP. Selva Baja Caducifolia Perturbada

• SVEG. Zona Sin Vegetación Aparente

• Otros⁶. Otros Tipos de Vegetación

Porcentaje de cobertura COBIOCOM⁹:

31.8%

Áreas Prioritarias para el Mantenimiento de Bienes y Servicios Ambientales (APMSA):

48.0%

Política territorial: Rehabilitación territorial

Ubicación

Cobertura de uso de suelo y vegetación⁵

Delimitación de UGAT⁷

Potencial de recarga⁸

Baja: 94.6%

Media: 0.0%

Alta: 5.4%

Zona de conservación hidrológica (ZCH):

0.0%

Cuerpo de agua:

0.0%

MODELO

Lineamiento - Meta	L8 Recuperar las funciones productivas de la UGAT a mediano plazo, implementando prácticas de manejo sustentables en los sectores con vocación territorial, que permitan controlar y revertir las condiciones de deterioro de suelos, agua y vegetación, potencializando su aprovechamiento y el mejoramiento de las localidades rurales.
--------------------	---

Sectores del Desarrollo					
Afinidad sectorial	Rectores		Coadyuvantes	Asociados	De interés
	Agrícola y pecuario		Conservación	Turismo	Infraestructura
Actividades sectoriales compatibles	Agricultura de temporal, Ganadería extensiva, Conservación, Turismo alternativo, Infraestructura puntual, Infraestructura lineal, Infraestructura de área				
Actividades sectoriales incompatibles	Acuicultura, Agricultura de riego, Ganadería intensiva, Forestal maderable, Forestal no maderable, Turismo convencional, Asentamientos humanos rurales, Asentamientos humanos urbanos, Industria ligera, Industria mediana, Industria pesada,Energía eólica, Energía solar, Minería no metálica de baja disponibilidad, Minería no metálica de alta disponibilidad, Minería metálica				
Criterios de regulación ecológica	AG50_01; AG50_02; AG50_03; AG50_04; AG50_05; AG50_06; AG50_07; AG50_08; AG50_09; AG50_10; AG50_11; AG50_12;AGT50_01; AGT50_02; AGT50_03; AGT50_04;GEX50_01; GEX50_02; GEX50_03; GEX50_04; GEX50_05; GEX50_06; GEX50_07;CON50_01; CON50_03; CON50_04; CON50_05; CON50_06; CON50_07; CON50_08; CON50_09; CON50_10; CON50_11;TAL50_01; TAL50_06; TAL50_07; TAL50_08; TAL50_09; TAL50_10; TAL50_11; TAL50_12; TAL50_13; TAL50_14; TAL50_15;IF50_01; IF50_02; IF50_03; IF50_04; IF50_05;IFP50_01; IFP50_02; IFP50_03;IFL50_01; IFL50_02; IFL50_03; IFL50_04; IFL50_05; IFL50_06; IFL50_07; IFL50_08;IFA50_01; IFA50_02;PAT50_03				
Estrategias ambientales y territoriales	E-04, E-05, E-07, E-09, E-32, E-33, E-36, E-37, E-38, E-39, E-40, E-44, E-46, E-47, E-48 y E-49				

Sistema Urbano Rural ¹⁰					Pueblos y comunidades indígenas:
Clasificación:	Localidades con población de 2,500 a 4,999 habitantes ¹¹	No.	0	Nombre de las localidades: Sin localidad	
		Pob.	0		
No aplica	Localidades con población de 5,000 habitantes y más ¹²	No.	0	Nombre de las localidades: Sin localidad	No hay presencia
		Pob.	0		

¹ Superficie calculada en kilómetros cuadrados por cada Unidad de Gestión Ambiental y Territorial UGAT, Iplaneg 2026.

² Población total calculada para cada Unidad de Gestión Ambiental y Territorial UGAT con información de Censo de Población y Vivienda, INEGI, 2020. Iplaneg 2026.

³ Densidad poblacional calculada para cada Unidad de Gestión Ambiental y Territorial UGAT con información de Censo de Población y Vivienda, INEGI, 2020. Iplaneg 2026.

⁴ Fuente: Calculada con el Continuo de Elevaciones Mexicano y Modelos Digitales de Elevación (15 m, versión 4.0), del INEGI, 2013.

⁵ Actualización de la cobertura de uso de suelo y vegetación al año 2024.

⁶ Incluye los tipos de vegetación: vegetación acuática y subacuática, otros tipos de vegetación, matorral xerófilo y bosque espinoso.

⁷ Trazo del Camino Real de Tierra Adentro y sitios con valor patrimonial: Información de la SECTURI y de la declaratoria publicada en el POEG (núm. 131, segunda parte, 01 de julio de 2024; Decreto Gubernativo núm. 171). Los elementos representados en el mapa corresponden a símbolos cartográficos de referencia y no a la escala real de los elementos existentes en el territorio. La ubicación representada es de carácter referencial y no necesariamente corresponde al trazo definitivo del proyecto.

⁸ Fuente: Secretaría de Agua y Medio Ambiente, 2025.

⁹ COBIOCOM. Corredor Biocultural Centro Occidente de México. Fuente: Secretaría de Agua y Medio Ambiente, 2025.

¹⁰ Jerarquía de los centros de población en el Sistema Urbano Rural del Estado de Guanajuato, Iplaneg, 2026.

¹¹ Número de localidades existentes en cada Unidad de Gestión Ambiental y Territorial UGAT con información de Censo de Población y Vivienda, INEGI, 2020. Iplaneg 2026.

¹² Número de localidades existentes en cada Unidad de Gestión Ambiental y Territorial UGAT con información de Censo de Población y Vivienda, INEGI, 2020. Iplaneg 2026.

UGAT554

Grupo de UGAT

7. Restauración ecológica de la estructura y función ecosistémica

Política ambiental: Restauración ecológica

Región:

Subregión:

Municipio(s):

Jerécuaro

Superficie¹:
1.3 km²

Densidad de población³:
30.0 hab/km²

Población total²:
39 habitantes

Pendiente promedio⁴:
5.2°

Sistema Urbano Rural

C. Serv. Rurales

C. Serv. Urbanos

C. Art. del Sis.

C. Art. Reg.

C. Art. Metrop.

Ciudad Central

Carretera Federal

Carretera Estatal

Limites Municipales

Limite Estatal

Uso de Suelo y Vegetación

• AGRH. Agricultura de Riego y Humedad

• AGR T. Agricultura de Temporal

• AH. Asentamientos Humanos

• BC. Bosque Conservado

• BP. Bosque Perturbado

• CA. Cuerpo de Agua

• MC. Matorral Conservado

• MP. Matorral Perturbado

• PI. Pastizal Inducido

• PN. Pastizal Natural

• SBCC. Selva Baja Caducifolia Conservada

• SBCP. Selva Baja Caducifolia Perturbada

• SVEG. Zona Sin Vegetación Apparente

• Otros⁶. Otros Tipos de Vegetación

Porcentaje de cobertura COBIOCOM⁹:

100.0%

Áreas Prioritarias para el Mantenimiento de Bienes y Servicios Ambientales (APMSA):

100.0%

Política territorial: Rehabilitación territorial

Ubicación

Cobertura de uso de suelo y vegetación⁵

Delimitación de UGAT⁷

Potencial de recarga⁸

Baja: 100.0%

Media: 0.0%

Alta: 0.0%

Zona de conservación hidrológica (ZCH):

0.0%

Cuerpo de agua:

0.0%

MODELO

Lineamiento - Meta	L7 Restaurar la estructura y las funciones ecológicas de los ecosistemas dentro de la UGAT, mediante estrategias que reduzcan la degradación del suelo, la pérdida de cobertura vegetal, promoviendo la reconversión productiva, el manejo sostenible de actividades productivas y el mejoramiento de las localidades rurales.
--------------------	--

Sectores del Desarrollo				
Afinidad sectorial	Rectores	Coadyuvantes	Asociados	De interés
	Conservación	Forestal	Turismo	Infraestructura
Actividades sectoriales compatibles	Forestal maderable, Forestal no maderable, Conservación, Turismo alternativo, Infraestructura puntual, Infraestructura lineal			
Actividades sectoriales incompatibles	Acuicultura, Agricultura de temporal, Agricultura de riego, Ganadería extensiva, Ganadería intensiva, Turismo convencional, Asentamientos humanos rurales, Asentamientos humanos urbanos, Infraestructura de área, Industria ligera, Industria mediana, Industria pesada, Energía eólica, Energía solar, Minería no metálica de baja disponibilidad, Minería no metálica de alta disponibilidad, Minería metálica			
Criterios de regulación ecológica	FOM50_01; FOM50_02; FOM50_03; FOM50_04; FOM50_05; FOM50_06; FOM50_07; FOM50_08; FOM50_09; FOM50_10; FOM50_11; FOM50_12; FOM50_13; FOM50_14; FOM50_15; FOM50_16; FOM50_17; FOM50_18; FOM50_19; FNM50_01; FNM50_02; FNM50_03; FNM50_04; FNM50_05; FNM50_06; FNM50_07; CON50_01; CON50_03; CON50_04; CON50_05; CON50_06; CON50_07; CON50_08; CON50_09; CON50_10; CON50_11; TAL50_01; TAL50_03; TAL50_04; TAL50_05; TAL50_06; TAL50_07; TAL50_08; TAL50_09; TAL50_10; TAL50_11; TAL50_12; TAL50_13; TAL50_14; TAL50_15; TAL50_16; IF50_01; IF50_02; IF50_03; IF50_04; IF50_05; IFP50_01; IFP50_02; IFP50_03; IFL50_01; IFL50_02; IFL50_03; IFL50_04; IFL50_05; IFL50_06; IFL50_07; IFL50_08; PAT50_03; GEO50_01; GEO50_02; GEO50_03; GEO50_04; GEO50_05			
Estrategias ambientales y territoriales	E-04, E-05, E-06, E-07, E-09, E-16, E-24, E-27, E-32, E-33, E-36, E-37, E-38, E-39, E-40, E-46, E-47, E-48 y E-49			

Sistema Urbano Rural ¹⁰					Pueblos y comunidades indígenas:
Clasificación:	Localidades con población de 2,500 a 4,999 habitantes ¹¹	No.	0	Nombre de las localidades: Sin localidad	
		Pob.	0		
No aplica	Localidades con población de 5,000 habitantes y más ¹²	No.	0	Nombre de las localidades: Sin localidad	No hay presencia
		Pob.	0		

¹ Superficie calculada en kilómetros cuadrados por cada Unidad de Gestión Ambiental y Territorial UGAT, Iplaneg 2026.

² Población total calculada para cada Unidad de Gestión Ambiental y Territorial UGAT con información de Censo de Población y Vivienda, INEGI, 2020. Iplaneg 2026.

³ Densidad poblacional calculada para cada Unidad de Gestión Ambiental y Territorial UGAT con información de Censo de Población y Vivienda, INEGI, 2020. Iplaneg 2026.

⁴ Fuente: Calculada con el Continuo de Elevaciones Mexicano y Modelos Digitales de Elevación (15 m, versión 4.0), del INEGI, 2013.

⁵ Actualización de la cobertura de uso de suelo y vegetación al año 2024.

⁶ Incluye los tipos de vegetación: vegetación acuática y subacuática, otros tipos de vegetación, matorral xerófilo y bosque espinoso.

⁷ Trazo del Camino Real de Tierra Adentro y sitios con valor patrimonial: Información de la SECTURI y de la declaratoria publicada en el POEG (núm. 131, segunda parte, 01 de julio de 2024; Decreto Gubernativo núm. 171).

Los elementos representados en el mapa corresponden a símbolos cartográficos de referencia y no a la escala real de los elementos existentes en el territorio. La ubicación representada es de carácter referencial y no necesariamente corresponde al trazo definitivo del proyecto.

⁸ Fuente: Secretaría de Agua y Medio Ambiente, 2025.

⁹ COBIOCOM. Corredor Biocultural Centro Occidente de México. Fuente: Secretaría de Agua y Medio Ambiente, 2025.

¹⁰ Jerarquía de los centros de población en el Sistema Urbano Rural del Estado de Guanajuato, Iplaneg, 2026.

¹¹ Número de localidades existentes en cada Unidad de Gestión Ambiental y Territorial UGAT con información de Censo de Población y Vivienda, INEGI, 2020. Iplaneg 2026.

¹² Número de localidades existentes en cada Unidad de Gestión Ambiental y Territorial UGAT con información de Censo de Población y Vivienda, INEGI, 2020. Iplaneg 2026.

UGAT555

Grupo de UGAT

11. Aprovechamiento agropecuario de agricultura mixta de riego y temporal con asentamientos rurales

Política ambiental: Aprovechamiento sustentable

Política territorial: Fortalecimiento territorial

Región:

IV.- Sur

Subregión:

IX.- Lacustre

Municipio(s): Uriangato

Superficie¹: 12.4 km²

Densidad de población³: 140.3 hab/km²

Población total²: 1,740 habitantes

Pendiente promedio⁴: 2.2°

Sistema Urbano Rural

C. Serv. Rurales

C. Serv. Urbanos

C. Art. del Sis.

C. Art. Reg.

C. Art. Metrop.

Ciudad Central

Carretera Federal

Carretera Estatal

Limites Municipales

Limite Estatal

Uso de Suelo y Vegetación

•

AGRH. Agricultura de Riego y Humedad

•

AGR T. Agricultura de Temporal

•

AH. Asentamientos Humanos

•

BC. Bosque Conservado

•

BP. Bosque Perturbado

•

CA. Cuerpo de Agua

•

MC. Matorral Conservado

•

MP. Matorral Perturbado

•

PI. Pastizal Inducido

•

PN. Pastizal Natural

•

SBCC. Selva Baja Caducifolia Conservada

•

SBCP. Selva Baja Caducifolia Perturbada

•

SVEG. Zona Sin Vegetación Aparente

•

Otros⁶. Otros Tipos de Vegetación

Ubicación

Cobertura de uso de suelo y vegetación⁵

Delimitación de UGAT⁷

Potencial de recarga⁸

Porcentaje de cobertura COBIOCOM⁹: 100.0%

Áreas Prioritarias para el Mantenimiento de Bienes y Servicios Ambientales (APMSA): 21.0%

Baja: 10.3%

Media: 0.0%

Alta: 89.3%

Zona de conservación hidrológica (ZCH): 0.0%

Cuerpo de agua: 0.0%

MODELO

Lineamiento - Meta	L11 Preservar el valor agroecológico de la UGAT y mejorar el aprovechamiento sustentable de las zonas de desarrollo rural, potencializando el desarrollo del sector agroindustrial e impulsando la implementación de medidas productivas eficientes en el uso y reúso del agua; la aplicación responsable de fertilizantes, agroquímicos y otras prácticas que mejoren las condiciones del suelo y la capacidad de los cultivos para afrontar el cambio climático, así como la gestión del suelo para regular el crecimiento ordenado de los asentamientos.
--------------------	---

Sectores del Desarrollo				
Afinidad sectorial	Rectores	Coadyuvantes	Asociados	De interés
	Agrícola	Pecuario	Infraestructura y asentamientos humanos	Energético, industrial y turismo
Actividades sectoriales compatibles	Agricultura de temporal, Agricultura de riego, Ganadería extensiva, Ganadería intensiva, Turismo alternativo, Asentamientos humanos rurales, Infraestructura puntual, Infraestructura lineal, Infraestructura de área, Energía eólica,Energía solar			
Actividades sectoriales incompatibles	Acuicultura, Forestal maderable, Forestal no maderable, Conservación, Turismo convencional, Asentamientos humanos urbanos, Industria ligera, Industria mediana, Industria pesada, Minería no metálica de baja disponibilidad,Minería no metálica de alta disponibilidad, Minería metálica			
Criterios de regulación ecológica	AG50_03; AG50_04; AG50_05; AG50_06; AG50_07; AG50_08; AG50_09; AG50_10; AG50_11;AGT50_01; AGT50_02; AGT50_03; AGT50_04;AGR50_01; AGR50_02; AGR50_03; AGR50_04; AGR50_05; AGR50_06; AGR50_07; AGR50_08; AGR50_09; AGR50_10; AGR50_11;AGI50_01; AGI50_02; AGI50_03; AGI50_04; AGI50_05; AGI50_06; AGI50_07; AGI50_08; AGI50_09; AGI50_10; AGI50_11; AGI50_12; AGI50_13; AGI50_14; AGI50_15;GEX50_02; GEX50_03; GEX50_04;GEX50_06; GEX50_07;GIN50_01; GIN50_02; GIN50_03; GIN50_04; GIN50_05; GIN50_06; GIN50_07;RES50_01; RES50_03;TAL50_01; TAL50_04; TAL50_06; TAL50_07; TAL50_11; TAL50_12; TAL50_13; TAL50_14;AHR50_01; AHR50_02; AHR50_03 AHR50_04; AHR50_05; AHR50_06; AHR50_07; AHR50_08; AHR50_09; AHR50_11;IF50_01; IF50_02; IF50_03; IF50_04; IF50_05;IFP50_01; IFP50_02; IFP50_03;IFL50_01; IFL50_02; IFL50_03; IFL50_04; IFL50_05; IFL50_06; IFL50_07; IFL50_08;IFA50_01; IFA50_02;EOL50_01; EOL50_02; EOL50_03; EOL50_04; EOL50_05;SOL50_01; SOL50_02; SOL50_03; SOL50_04; SOL50_05;PAT50_03			
Estrategias ambientales y territoriales	E-01, E-04, E-06, E-07, E-10, E-13, E-14, E-16, E-17, E-18, E-19, E-21, E-22, E-26, E-27, E-28, E-29, E-30, E-31, E-32, E-33, E-34, E-35, E-36, E-37, E-38, E-39, E-40, E-41, E-44, E-46, E-47, E-48 y E-49			

Sistema Urbano Rural ¹⁰					Pueblos y comunidades indígenas:
Clasificación:	Localidades con población de 2,500 a 4,999 habitantes ¹¹	No.	0	Nombre de las localidades:	
		Pob.	0	Sin localidad	
No aplica	Localidades con población de 5,000 habitantes y más ¹²	No.	0	Nombre de las localidades:	No hay presencia
		Pob.	0		

¹ Superficie calculada en kilómetros cuadrados por cada Unidad de Gestión Ambiental y Territorial UGAT, Iplaneg 2026.

² Población total calculada para cada Unidad de Gestión Ambiental y Territorial UGAT con información de Censo de Población y Vivienda, INEGI, 2020. Iplaneg 2026.

³ Densidad poblacional calculada para cada Unidad de Gestión Ambiental y Territorial UGAT con información de Censo de Población y Vivienda, INEGI, 2020. Iplaneg 2026.

⁴ Fuente: Calculada con el Continuo de Elevaciones Mexicano y Modelos Digitales de Elevación (15 m, versión 4.0), del INEGI, 2013.

⁵ Actualización de la cobertura de uso de suelo y vegetación al año 2024.

⁶ Incluye los tipos de vegetación: vegetación acuática y subacuática, otros tipos de vegetación, matorral xerófilo y bosque espinoso.

⁷ Trazo del Camino Real de Tierra Adentro y sitios con valor patrimonial: Información de la SECTURI y de la declaratoria publicada en el POEG (núm. 131, segunda parte, 01 de julio de 2024; Decreto Gubernativo núm. 171). Los elementos representados en el mapa corresponden a símbolos cartográficos de referencia y no a la escala real de los elementos existentes en el territorio. La ubicación representada es de carácter referencial y no necesariamente corresponde al trazo definitivo del proyecto.

⁸ Fuente: Secretaría de Agua y Medio Ambiente, 2025.

⁹ COBIOCOM. Corredor Biocultural Centro Occidente de México. Fuente: Secretaría de Agua y Medio Ambiente, 2025.

¹⁰ Jerarquía de los centros de población en el Sistema Urbano Rural del Estado de Guanajuato, Iplaneg, 2026.

¹¹ Número de localidades existentes en cada Unidad de Gestión Ambiental y Territorial UGAT con información de Censo de Población y Vivienda, INEGI, 2020. Iplaneg 2026.

¹² Número de localidades existentes en cada Unidad de Gestión Ambiental y Territorial UGAT con información de Censo de Población y Vivienda, INEGI, 2020. Iplaneg 2026.

UGAT

556

Grupo de UGAT

7. Restauración ecológica de la estructura y función ecosistémica

Política ambiental:

Restauración ecológica

Política territorial:

Rehabilitación territorial

Región:

IV.- Sur

Subregión:

IX.- Lacustre y X.- Sierra de los Agustinos

Municipio(s):

Acámbaro, Salvatierra, Yuriria

Superficie¹:

61.1 km²

Densidad de población³:

7.2 hab/km²

Población total²:

437 habitantes

Pendiente promedio⁴:

4.7°

Sistema Urbano Rural

C. Serv. Rurales

C. Serv. Urbanos

C. Art. del Sis.

C. Art. Reg.

C. Art. Metrop.

Ciudad Central

Carretera Federal

Carretera Estatal

Limites Municipales

Limite Estatal

Uso de Suelo y Vegetación

• AGRH. Agricultura de Riego y Humedad

• AGR T. Agricultura de Temporal

• AH. Asentamientos Humanos

• BC. Bosque Conservado

• BP. Bosque Perturbado

• CA. Cuerpo de Agua

• MC. Matorral Conservado

• MP. Matorral Perturbado

• PI. Pastizal Inducido

• PN. Pastizal Natural

• SBCC. Selva Baja Caducifolia Conservada

• SBCEP. Selva Baja Caducifolia Perturbada

• SVEG. Zona Sin Vegetación Aparente

• Otros⁶. Otros Tipos de Vegetación

Porcentaje de cobertura COBIOCOM⁹:

100.0%

Áreas Prioritarias para el Mantenimiento de Bienes y Servicios Ambientales (APMSA):

73.0%

Ubicación

Cobertura de uso de suelo y vegetación⁵

Delimitación de UGAT⁷

Potencial de recarga⁸

Baja: 34.5%

Media: 32.6%

Alta: 32.4%

Zona de conservación hidrológica (ZCH):

0.0%

Cuerpo de agua:

0.0%

MODELO

Lineamiento - Meta	L7 Restaurar la estructura y las funciones ecológicas de los ecosistemas dentro de la UGAT, mediante estrategias que reduzcan la degradación del suelo, la pérdida de cobertura vegetal, promoviendo la reconversión productiva, el manejo sostenible de actividades productivas y el mejoramiento de las localidades rurales.
--------------------	--

Sectores del Desarrollo							
Afinidad sectorial	Rectores		Coadyuvantes		De interés		
	Conservación		Turismo y agrícola		Infraestructura, energético y minero		
Actividades sectoriales compatibles	Agricultura de temporal, Agricultura de riego, Ganadería extensiva, Forestal maderable, Forestal no maderable, Conservación, Turismo alternativo, Asentamientos humanos rurales, Infraestructura puntual, Infraestructura lineal, Energía eólica,Energía solar, Minería no metálica de alta disponibilidad						
Actividades sectoriales incompatibles	Acuicultura, Ganadería intensiva, Turismo convencional, Asentamientos humanos urbanos, Infraestructura de área, Industria ligera, Industria mediana, Industria pesada, Minería no metálica de baja disponibilidad, Minería metálica						
Criterios de regulación ecológica	AG50_01; AG50_02; AG50_03; AG50_04; AG50_05; AG50_06; AG50_07; AG50_08; AG50_09; AG50_10; AG50_11; AG50_12;AGT50_01; AGT50_02; AGT50_03; AGT50_04;AGR50_01; AGR50_02; AGR50_03; AGR50_04; AGR50_05; AGR50_06; AGR50_07; AGR50_08; AGR50_09; AGR50_10; AGR50_11;GEX50_01; GEX50_02; GEX50_03; GEX50_04; GEX50_05; GEX50_06; GEX50_07;FOM50_01; FOM50_02; FOM50_03; FOM50_04; FOM50_05; FOM50_06; FOM50_07; FOM50_08; FOM50_09; FOM50_10; FOM50_11; FOM50_12; FOM50_13; FOM50_14; FOM50_15; FOM50_16; FOM50_17; FOM50_18; FOM50_19;FNM50_01; FNM50_02; FNM50_03; FNM50_04; FNM50_05; FNM50_06; FNM50_07;CON50_01; CON50_03; CON50_04; CON50_05; CON50_06; CON50_07; CON50_08; CON50_09; CON50_10; CON50_11;TAL50_01; TAL50_03; TAL50_04; TAL50_05; TAL50_06; TAL50_07; TAL50_08; TAL50_09; TAL50_10; TAL50_11; TAL50_12; TAL50_13; TAL50_14; TAL50_15; TAL50_16;AHR50_01; AHR50_02; AHR50_03 AHR50_04; AHR50_05; AHR50_06; AHR50_07; AHR50_08; AHR50_09; AHR50_10; AHR50_11;IF50_01; IF50_02; IF50_03; IF50_04; IF50_05;IFP50_01; IFP50_02; IFP50_03;IFL50_01; IFL50_02; IFL50_03; IFL50_04; IFL50_05; IFL50_06; IFL50_07; IFL50_08;EOL50_01; EOL50_02; EOL50_03; EOL50_04; EOL50_05;SOL50_01; SOL50_02; SOL50_03; SOL50_04; SOL50_05;MNM50A_01; MNMA50_02;PAT50_03						
Estrategias ambientales y territoriales	E-04, E-05, E-06, E-07, E-09, E-10, E-16, E-19, E-21, E-24, E-27, E-32, E-33, E-36, E-37, E-38, E-39, E-40, E-43, E-46, E-47, E-48 y E-49						
Sistema Urbano Rural ¹⁰							
Clasificación:	Localidades con población de 2,500 a 4,999 habitantes ¹¹	No. Pob.	0	Nombre de las localidades:	Sin localidad		
	No aplica	No. Pob.	0				
Clasificación:	Localidades con población de 5,000 habitantes y más ¹²	No. Pob.	0	Nombre de las localidades:	Sin localidad		
	No aplica	No. Pob.	0				
					Pueblos y comunidades indígenas:		
					No hay presencia		

¹ Superficie calculada en kilómetros cuadrados por cada Unidad de Gestión Ambiental y Territorial UGAT, Iplaneg 2026.

² Población total calculada para cada Unidad de Gestión Ambiental y Territorial UGAT con información de Censo de Población y Vivienda, INEGI, 2020. Iplaneg 2026.

³ Densidad poblacional calculada para cada Unidad de Gestión Ambiental y Territorial UGAT con información de Censo de Población y Vivienda, INEGI, 2020. Iplaneg 2026.

⁴ Fuente: Calculada con el Continuo de Elevaciones Mexicano y Modelos Digitales de Elevación (15 m, versión 4.0), del INEGI, 2013.

⁵ Actualización de la cobertura de uso de suelo y vegetación al año 2024.

⁶ Incluye los tipos de vegetación: vegetación acuática y subacuática, otros tipos de vegetación, matorral xerófilo y bosque espinoso.

⁷ Trazo del Camino Real de Tierra Adentro y sitios con valor patrimonial: Información de la SECTURI y de la declaratoria publicada en el POEG (núm. 131, segunda parte, 01 de julio de 2024; Decreto Gubernativo núm. 171).

Los elementos representados en el mapa corresponden a símbolos cartográficos de referencia y no a la escala real de los elementos existentes en el territorio. La ubicación representada es de carácter referencial y no necesariamente corresponde al trazo definitivo del proyecto.

⁸ Fuente: Secretaría de Agua y Medio Ambiente, 2025.

⁹ COBIOCOM. Corredor Biocultural Centro Occidente de México. Fuente: Secretaría de Agua y Medio Ambiente, 2025.

¹⁰ Jerarquía de los centros de población en el Sistema Urbano Rural del Estado de Guanajuato, Iplaneg, 2026.

¹¹ Número de localidades existentes en cada Unidad de Gestión Ambiental y Territorial UGAT con información de Censo de Población y Vivienda, INEGI, 2020. Iplaneg 2026.

¹² Número de localidades existentes en cada Unidad de Gestión Ambiental y Territorial UGAT con información de Censo de Población y Vivienda, INEGI, 2020. Iplaneg 2026.

UGAT557

Grupo de UGAT

3.Protección de zonas de alto valor para la preservación de la biodiversidad

Política ambiental: Protección

Región:

Subregión:

Municipio(s):

Acámbaro, Salvatierra

Superficie¹:
25.2 km²

Densidad de población³:
0.0 hab/km²

Población total²:
0 habitantes

Pendiente promedio⁴:
6.7°

Simbología

Sistema Urbano Rural

C. Serv. Rurales

C. Serv. Urbanos

C. Art. del Sis.

C. Art. Reg.

C. Art. Metrop.

Ciudad Central

Carretera Federal

Carretera Estatal

Limites Municipales

Limite Estatal

Uso de Suelo y Vegetación

• AGRH. Agricultura de Riego y Humedad

• AGR T. Agricultura de Temporal

• AH. Asentamientos Humanos

• BC. Bosque Conservado

• BP. Bosque Perturbado

• CA. Cuerpo de Agua

• MC. Matorral Conservado

• MP. Matorral Perturbado

• PI. Pastizal Inducido

• PN. Pastizal Natural

• SBCC. Selva Baja Caducifolia Conservada

• SBCCP. Selva Baja Caducifolia Perturbada

• SVEG. Zona Sin Vegetación Aparente

• Otros⁶. Otros Tipos de Vegetación

Política territorial: Relevancia estratégica territorial

Ubicación

Cobertura de uso de suelo y vegetación⁵

Delimitación de UGAT⁷

Potencial de recarga⁸

Porcentaje de cobertura COBIOCOM⁹:

100.0%

Áreas Prioritarias para el Mantenimiento de Bienes y Servicios Ambientales (APMSA):

96.0%

MP

PI

MC

AGR_TEM

BP

6%

11%

33%

48%

Maravilla

Salvatierra

Acámbaro

Potencial de Recarga

Alta

Media

Baja

Baja: 60.6%

Media: 38.4%

Alta: 0.0%

Zona de conservación hidrológica (ZCH):

0.0%

Cuerpo de agua:

0.0%

MODELO

Lineamiento - Meta	L3 Mantener la integridad actual de los ecosistemas de la UGAT; y promover su mejora, a partir de programas y acciones que permitan incrementar el porcentaje de cobertura vegetal actual; así como la implementación de medidas para reducir amenazas a la biodiversidad y fomentar el uso sostenible de los servicios ecosistémicos; entre las que se encuentra la integración total o parcial de la UGAT, a alguna figura de protección federal, estatal, municipal.
--------------------	---

Sectores del Desarrollo						
Afinidad sectorial	Rectores		Coadyuvantes			
	Conservación		Forestal			
Asociados	Turismo		De interés			
De interés	Infraestructura y energético					
Actividades sectoriales compatibles	Forestal maderable, Forestal no maderable, Conservación, Turismo alternativo, Infraestructura puntual, Infraestructura lineal, Energía eólica					
Actividades sectoriales incompatibles	Acuicultura, Agricultura de temporal, Agricultura de riego, Ganadería extensiva, Ganadería intensiva, Turismo convencional, Asentamientos humanos rurales, Asentamientos humanos urbanos, Infraestructura de área, Industria ligera, Industria mediana, Industria pesada, Energía solar, Minería no metálica de baja disponibilidad, Minería no metálica de alta disponibilidad, Minería metálica					
Criterios de regulación ecológica	FOM50_01; FOM50_02; FOM50_03; FOM50_04; FOM50_05; FOM50_06; FOM50_07; FOM50_08; FOM50_09; FOM50_10; FOM50_11; FOM50_12; FOM50_13; FOM50_14; FOM50_15; FOM50_16; FOM50_17; FOM50_18; FOM50_19; FNM50_01; FNM50_02; FNM50_03; FNM50_04; FNM50_05; FNM50_06; FNM50_07; CON50_01; CON50_02; CON50_03; CON50_04; CON50_05; CON50_06; CON50_07; CON50_8; CON50_9; CON50_10; CON50_11; RIP50_02; RIP50_03; RIP50_04; TAL50_01; TAL50_02; TAL50_03; TAL50_04; TAL50_05; TAL50_07; AL50_10; TAL50_11; TAL50_12; TAL50_15; TAL50_16; IF50_01; IF50_02; IF50_03; IF50_04; IF50_05; IFP50_01; IFP50_02; IFP50_03; IFL50_01; IFL50_02; IFL50_03; IFL50_04; IFL50_05; IFL50_06; IFL50_07; IFL50_08; EOL50_01; EOL50_02; EOL50_03; EOL50_04; EOL50_05; PAT50_03					
Estrategias ambientales y territoriales	E-04, E-05, E-06, E-07, E-10, E-16, E-19, E-24, E-27, E-32, E-33, E-36, E-37, E-38, E-39, E-46, E-47, E-48 y E-49					

Sistema Urbano Rural ¹⁰					Pueblos y comunidades indígenas:	
Clasificación:	Localidades con población de 2,500 a 4,999 habitantes ¹¹	No.	0	Nombre de las localidades: Sin localidad		
		Pob.	0			
No aplica	Localidades con población de 5,000 habitantes y más ¹²	No.	0	Nombre de las localidades: Sin localidad	No hay presencia	
		Pob.	0			

¹ Superficie calculada en kilómetros cuadrados por cada Unidad de Gestión Ambiental y Territorial UGAT, Iplaneg 2026.

² Población total calculada para cada Unidad de Gestión Ambiental y Territorial UGAT con información de Censo de Población y Vivienda, INEGI, 2020. Iplaneg 2026.

³ Densidad poblacional calculada para cada Unidad de Gestión Ambiental y Territorial UGAT con información de Censo de Población y Vivienda, INEGI, 2020. Iplaneg 2026.

⁴ Fuente: Calculada con el Continuo de Elevaciones Mexicano y Modelos Digitales de Elevación (15 m, versión 4.0), del INEGI, 2013.

⁵ Actualización de la cobertura de uso de suelo y vegetación al año 2024.

⁶ Incluye los tipos de vegetación: vegetación acuática y subacuática, otros tipos de vegetación, matorral xerófilo y bosque espinoso.

⁷ Trazo del Camino Real de Tierra Adentro y sitios con valor patrimonial: Información de la SECTURI y de la declaratoria publicada en el POEG (núm. 131, segunda parte, 01 de julio de 2024; Decreto Gubernativo núm. 171). Los elementos representados en el mapa corresponden a símbolos cartográficos de referencia y no a la escala real de los elementos existentes en el territorio. La ubicación representada es de carácter referencial y no necesariamente corresponde al trazo definitivo del proyecto.

⁸ Fuente: Secretaría de Agua y Medio Ambiente, 2025.

⁹ COBIOCOM. Corredor Biocultural Centro Occidente de México. Fuente: Secretaría de Agua y Medio Ambiente, 2025.

¹⁰ Jerarquía de los centros de población en el Sistema Urbano Rural del Estado de Guanajuato, Iplaneg, 2026.

¹¹ Número de localidades existentes en cada Unidad de Gestión Ambiental y Territorial UGAT con información de Censo de Población y Vivienda, INEGI, 2020. Iplaneg 2026.

¹² Número de localidades existentes en cada Unidad de Gestión Ambiental y Territorial UGAT con información de Censo de Población y Vivienda, INEGI, 2020. Iplaneg 2026.

Política ambiental: Aprovechamiento sustentable

Política territorial: Fortalecimiento territorial

Región:

IV.- Sur

Subregión:

IX.- Lacustre y X.- Sierra de los Agustinos

Municipio(s):

Acámbaro, Salvatierra

Superficie¹:

40.4 km²

Densidad de población³:

105.0 hab/km²

Población total²:

4,240 habitantes

Pendiente promedio⁴:

3.2°

Sistema Urbano Rural

C. Serv. Rurales

C. Serv. Urbanos

C. Art. del Sis.

C. Art. Reg.

C. Art. Metrop.

Ciudad Central

Carretera Federal

Carretera Estatal

Limites Municipales

Limite Estatal

Uso de Suelo y Vegetación

• AGRH. Agricultura de Riego y Humedad

• AGR T. Agricultura de Temporal

• AH. Asentamientos Humanos

• BC. Bosque Conservado

• BP. Bosque Perturbado

• CA. Cuerpo de Agua

• MC. Matorral Conservado

• MP. Matorral Perturbado

• PI. Pastizal Inducido

• PN. Pastizal Natural

• SBCC. Selva Baja Caducifolia Conservada

• SBCCP. Selva Baja Caducifolia Perturbada

• SVEG. Zona Sin Vegetación Aparente

• Otros⁶. Otros Tipos de Vegetación

Porcentaje de cobertura COBIOCOM⁹:

100.0%

Áreas Prioritarias para el Mantenimiento de Bienes y Servicios Ambientales (APMSA):

35.0%

Ubicación

Cobertura de uso de suelo y vegetación⁵

Delimitación de UGAT⁷

Potencial de recarga⁸

Baja: 60.5%

Media: 15.9%

Alta: 23.6%

Zona de conservación hidrológica (ZCH):

0.0%

Cuerpo de agua:

0.0%

MODELO

Lineamiento - Meta	L10 Fomentar y mejorar el aprovechamiento sustentable de las zonas de desarrollo rural, implementando paquetes tecnológicos y acciones que permitan incrementar la productividad; mejorar el estado de los suelos, controlar sus procesos de degradación, e incrementar la resiliencia de las unidades productivas ante las condiciones del cambio climático.
--------------------	---

Sectores del Desarrollo				
Afinidad sectorial	Rectores	Coadyuvantes	Asociados	De interés
	Agrícola	Pecuario	Infraestructura, turismo y asentamientos humanos	Industrial, minero y energético
Actividades sectoriales compatibles	Agricultura de temporal, Agricultura de riego, Ganadería extensiva, Turismo alternativo, Asentamientos humanos rurales, Infraestructura puntual, Infraestructura lineal, Infraestructura de área, Energía eólica, Energía solar,Minería no metálica de alta disponibilidad			
Actividades sectoriales incompatibles	Acuicultura, Ganadería intensiva, Forestal maderable, Forestal no maderable, Conservación, Turismo convencional, Asentamientos humanos urbanos, Industria ligera, Industria mediana, Industria pesada,Minería no metálica de baja disponibilidad, Minería metálica			
Criterios de regulación ecológica	AG50_02; AG50_03; AG50_04; AG50_05; AG50_06; AG50_07; AG50_08; AG50_09; AG50_10; AG50_11;AGT50_01; AGT50_02; AGT50_03; AGT50_04;AGR50_04; AGR50_08; AGR50_09; AGR50_11;AGI50_01; AGI50_02; AGI50_03; AGI50_04; AGI50_05; AGI50_06; AGI50_07; AGI50_08; AGI50_09;GEX50_02; GEX50_03; GEX50_04;GEX50_06; GEX50_07;RIP50_02; RIP50_03; RIP50_04;TAL50_01; TAL50_04; TAL50_06; TAL50_07; TAL50_11; TAL50_12; TAL50_13; TAL50_14; TAL50_16;AHR50_01; AHR50_02; AHR50_03 AHR50_04; AHR50_05; AHR50_06; AHR50_07; AHR50_08; AHR50_09; AHR50_11;IF50_01; IF50_02; IF50_03; IF50_04; IF50_05;IFP50_01; IFP50_02; IFP50_03;IFL50_01; IFL50_02; IFL50_03; IFL50_04; IFL50_05; IFL50_06; IFL50_07; IFL50_08;IFA50_01; IFA50_02;EOL50_01; EOL50_02; EOL50_03; EOL50_04; EOL50_05;SOL50_01; SOL50_02; SOL50_03; SOL50_04; SOL50_05;MNM50A_01; MNMA50_02; MNMA50_03; MNMA50_04; MNMA50_05; MNMA50_06; MNMA50_10;PAT50_03			
Estrategias ambientales y territoriales	E-01, E-04, E-06, E-07, E-10, E-11, E-14, E-16, E-17, E-18, E-21, E-22, E-26, E-27, E-28, E-29, E-30, E-31, E-32, E-33, E-34, E-35, E-36, E-37, E-38, E-39, E-40, E-41, E-43, E-44, E-46, E-47, E-48 y E-49			

Sistema Urbano Rural ¹⁰					Pueblos y comunidades indígenas:
Clasificación:	Localidades con población de 2,500 a 4,999 habitantes ¹¹	No.	0	Nombre de las localidades:	
		Pob.	0		
No aplica	Localidades con población de 5,000 habitantes y más ¹²	No.	0	Nombre de las localidades:	No hay presencia
		Pob.	0		

¹ Superficie calculada en kilómetros cuadrados por cada Unidad de Gestión Ambiental y Territorial UGAT, Iplaneg 2026.

² Población total calculada para cada Unidad de Gestión Ambiental y Territorial UGAT con información de Censo de Población y Vivienda, INEGI, 2020. Iplaneg 2026.

³ Densidad poblacional calculada para cada Unidad de Gestión Ambiental y Territorial UGAT con información de Censo de Población y Vivienda, INEGI, 2020. Iplaneg 2026.

⁴ Fuente: Calculada con el Continuo de Elevaciones Mexicano y Modelos Digitales de Elevación (15 m, versión 4.0), del INEGI, 2013.

⁵ Actualización de la cobertura de uso de suelo y vegetación al año 2024.

⁶ Incluye los tipos de vegetación: vegetación acuática y subacuática, otros tipos de vegetación, matorral xerófilo y bosque espinoso.

⁷ Trazo del Camino Real de Tierra Adentro y sitios con valor patrimonial: Información de la SECTURI y de la declaratoria publicada en el POEG (núm. 131, segunda parte, 01 de julio de 2024; Decreto Gubernativo núm. 171).

Los elementos representados en el mapa corresponden a símbolos cartográficos de referencia y no a la escala real de los elementos existentes en el territorio. La ubicación representada es de carácter referencial y no necesariamente corresponde al trazo definitivo del proyecto.

⁸ Fuente: Secretaría de Agua y Medio Ambiente, 2025.

⁹ COBIOCOM. Corredor Biocultural Centro Occidente de México. Fuente: Secretaría de Agua y Medio Ambiente, 2025.

¹⁰ Jerarquía de los centros de población en el Sistema Urbano Rural del Estado de Guanajuato, Iplaneg, 2026.

¹¹ Número de localidades existentes en cada Unidad de Gestión Ambiental y Territorial UGAT con información de Censo de Población y Vivienda, INEGI, 2020. Iplaneg 2026.

¹² Número de localidades existentes en cada Unidad de Gestión Ambiental y Territorial UGAT con información de Censo de Población y Vivienda, INEGI, 2020. Iplaneg 2026.

Política ambiental: Preservación

Región:

Subregión:

Municipio(s):

Acámbaro, Tarandacua

Superficie¹:

4.1 km²

Densidad de población³:

0.0 hab/km²

Población total²:

0 habitantes

Pendiente promedio⁴:

12.7°

Simbología

Uso de Suelo y Vegetación

- AGRH. Agricultura de Riego y Humedad
- AGR T. Agricultura de Temporal
- AH. Asentamientos Humanos
- BC. Bosque Conservado
- BP. Bosque Perturbado
- CA. Cuerpo de Agua
- MC. Matorral Conservado
- MP. Matorral Perturbado
- PI. Pastizal Inducido
- PN. Pastizal Natural
- SBCC. Selva Baja Caducifolia Conservada
- SBCP. Selva Baja Caducifolia Perturbada
- SVEG. Zona Sin Vegetación Apparente
- Otros⁶. Otros Tipos de Vegetación

Porcentaje de cobertura COBIOCOM⁹:

100.0%

Áreas Prioritarias para el Mantenimiento de Bienes y Servicios Ambientales (APMSA):

94.0%

Política territorial: Relevancia estratégica territorial

Ubicación

Cobertura de uso de suelo y vegetación⁵

Delimitación de UGAT⁷

Potencial de recarga⁸

Baja: 68.0%

Media: 0.0%

Alta: 4.0%

Zona de conservación hidrológica (ZCH): 0.0%

Cuerpo de agua: 27.9%

MODELO

Lineamiento - Meta	L4 Conservar la biodiversidad y las funciones ecológicas de los ecosistemas; atendiendo especialmente la recuperación de zonas degradadas y el fomento de actividades productivas acordes a la vocación natural del territorio y sustentadas en programas y prácticas de manejo sostenible. Estas acciones deberán contribuir a la protección del capital natural, así como del patrimonio material e inmaterial de la zona.
--------------------	--

Sectores del Desarrollo				
Afinidad sectorial	Rectores	Coadyuvantes	Asociados	De interés
	Conservación	Turismo	Agrícola, forestal y acuacultura	Infraestructura
Actividades sectoriales compatibles	Acuacultura, Agricultura de temporal, Forestal no maderable, Conservación, Turismo alternativo, Infraestructura puntual, Infraestructura lineal			
Actividades sectoriales incompatibles	Agricultura de riego, Ganadería extensiva, Ganadería intensiva, Forestal maderable, Turismo convencional, Asentamientos humanos rurales, Asentamientos humanos urbanos, Infraestructura de área, Industria ligera, Industria mediana, Industria pesada, Energía eólica, Energía solar, Minería no metálica de baja disponibilidad, Minería no metálica de alta disponibilidad, Minería metálica			
Criterios de regulación ecológica	ACU50_01; ACU50_02; ACU50_03; ACU50_04; ACU50_05; ACU50_06; ACU50_07; AG50_01; AG50_02; AG50_03; AG50_04; AG50_05; AG50_06; AG50_07; AG50_08; AG50_09; AG50_10; AG50_11; AG50_12; AGT50_01; AGT50_02; AGT50_03; AGT50_04; FNM50_01; FNM50_02; FNM50_03; FNM50_04; FNM50_05; FNM50_06; FNM50_07; CON50_01; CON50_02; CON50_03; CON50_04; CON50_05; CON50_06; CON50_07; CON50_8; CON50_9; CON50_10; CON50_11; TAL50_01; TAL50_02; TAL50_03; TAL50_04; TAL50_05; TAL50_07; TAL50_08; TAL50_09; TAL50_10; TAL50_11; TAL50_12; TAL50_13; TAL50_14; TAL50_15; TAL50_16; IF50_01; IF50_02; IF50_03; IF50_04; IF50_05; IFP50_01; IFP50_02; IFP50_03; IFL50_01; IFL50_02; IFL50_03; IFL50_04; IFL50_05; IFL50_06; IFL50_07; IFL50_08; PAT50_03; GEO50_01; GEO50_02; GEO50_03; GEO50_04; GEO50_05			
Estrategias ambientales y territoriales	E-04, E-05, E-06, E-07, E-11, E-16, E-24, E-27, E-32, E-33, E-36, E-37, E-38, E-39, E-40, E-46, E-47, E-48 y E-49			

Sistema Urbano Rural ¹⁰					Pueblos y comunidades indígenas:
Clasificación:	Localidades con población de 2,500 a 4,999 habitantes ¹¹	No.	0	Nombre de las localidades: Sin localidad	
No aplica	Localidades con población de 5,000 habitantes y más ¹²	Pob.	0		
		No.	0	Nombre de las localidades: Sin localidad	No hay presencia
		Pob.	0		

¹ Superficie calculada en kilómetros cuadrados por cada Unidad de Gestión Ambiental y Territorial UGAT, Iplaneg 2026.

² Población total calculada para cada Unidad de Gestión Ambiental y Territorial UGAT con información de Censo de Población y Vivienda, INEGI, 2020. Iplaneg 2026.

³ Densidad poblacional calculada para cada Unidad de Gestión Ambiental y Territorial UGAT con información de Censo de Población y Vivienda, INEGI, 2020. Iplaneg 2026.

⁴ Fuente: Calculada con el Continuo de Elevaciones Mexicano y Modelos Digitales de Elevación (15 m, versión 4.0), del INEGI, 2013.

⁵ Actualización de la cobertura de uso de suelo y vegetación al año 2024.

⁶ Incluye los tipos de vegetación: vegetación acuática y subacuática, otros tipos de vegetación, matorral xerófilo y bosque espinoso.

⁷ Trazo del Camino Real de Tierra Adentro y sitios con valor patrimonial: Información de la SECTURI y de la declaratoria publicada en el POEG (núm. 131, segunda parte, 01 de julio de 2024; Decreto Gubernativo núm. 171). Los elementos representados en el mapa corresponden a símbolos cartográficos de referencia y no a la escala real de los elementos existentes en el territorio. La ubicación representada es de carácter referencial y no necesariamente corresponde al trazo definitivo del proyecto.

⁸ Fuente: Secretaría de Agua y Medio Ambiente, 2025.

⁹ COBIOCOM. Corredor Biocultural Centro Occidente de México. Fuente: Secretaría de Agua y Medio Ambiente, 2025.

¹⁰ Jerarquía de los centros de población en el Sistema Urbano Rural del Estado de Guanajuato, Iplaneg, 2026.

¹¹ Número de localidades existentes en cada Unidad de Gestión Ambiental y Territorial UGAT con información de Censo de Población y Vivienda, INEGI, 2020. Iplaneg 2026.

¹² Número de localidades existentes en cada Unidad de Gestión Ambiental y Territorial UGAT con información de Censo de Población y Vivienda, INEGI, 2020. Iplaneg 2026.

Política ambiental: Restauración ecológica

Región:

Subregión:

Municipio(s):

Superficie¹:

12.9 km²

Densidad de población³:

64.4 hab/km²

Población total²:

831 habitantes

Pendiente promedio⁴:

5.5°

Simbología

Sistema Urbano Rural

C. Serv. Rurales

C. Serv. Urbanos

C. Art. del Sis.

C. Art. Reg.

C. Art. Metrop.

Ciudad Central

Carretera Federal

Carretera Estatal

Limites Municipales

Limite Estatal

Uso de Suelo y Vegetación

• AGRH. Agricultura de Riego y Humedad

• AGR T. Agricultura de Temporal

• AH. Asentamientos Humanos

• BC. Bosque Conservado

• BP. Bosque Perturbado

• CA. Cuerpo de Agua

• MC. Matorral Conservado

• MP. Matorral Perturbado

• PI. Pastizal Inducido

• PN. Pastizal Natural

• SBCC. Selva Baja Caducifolia Conservada

• SBCCP. Selva Baja Caducifolia Perturbada

• SVEG. Zona Sin Vegetación Aparente

• Otros⁶. Otros Tipos de Vegetación

Porcentaje de cobertura COBIOCOM⁹:

100.0%

Áreas Prioritarias para el Mantenimiento de Bienes y Servicios Ambientales (APMSA):

73.0%

Política territorial: Relevancia estratégica territorial

Ubicación

Cobertura de uso de suelo y vegetación⁵

Delimitación de UGAT⁷

Potencial de recarga⁸

Baja: 100.0%

Media: 0.0%

Alta: 0.0%

Zona de conservación hidrológica (ZCH): 0.0%

Cuerpo de agua: 0.0%

MODELO

Lineamiento - Meta	L7 Restaurar la estructura y las funciones ecológicas de los ecosistemas dentro de la UGAT, mediante estrategias que reduzcan la degradación del suelo, la pérdida de cobertura vegetal, promoviendo la reconversión productiva, el manejo sostenible de actividades productivas y el mejoramiento de las localidades rurales.
--------------------	--

Sectores del Desarrollo				
Afinidad sectorial	Rectores	Coadyuvantes	Asociados	De interés
	Agrícola y pecuario	Turismo y forestal	Agrícola, pecuario, infraestructura y asentamientos humanos	Industrial, energético y minero
Actividades sectoriales compatibles	Agricultura de temporal, Ganadería extensiva, Forestal maderable, Forestal no maderable, Turismo alternativo, Asentamientos humanos rurales, Infraestructura puntual, Infraestructura lineal, Energía eólica, Energía solar,Minería no metálica de alta disponibilidad			
Actividades sectoriales incompatibles	Acuicultura, Agricultura de riego, Ganadería intensiva, Conservación, Turismo convencional, Asentamientos humanos urbanos, Infraestructura de área, Industria ligera, Industria mediana, Industria pesada,Minería no metálica de baja disponibilidad, Minería metálica			
Criterios de regulación ecológica	AG50_01; AG50_02; AG50_03; AG50_04; AG50_05; AG50_06; AG50_07; AG50_08; AG50_09; AG50_10; AG50_11;AGT50_01; AGT50_02; AGT50_03; AGT50_04;GEX50_02; GEX50_03; GEX50_04;GEX50_06; GEX50_07;FOM50_01; FOM50_02; FOM50_03; FOM50_04; FOM50_05; FOM50_06; FOM50_07; FOM50_08; FOM50_09; FOM50_10; FOM50_11; FOM50_12; FOM50_13; FOM50_14; FOM50_15; FOM50_16; FOM50_17; FOM50_18; FOM50_19;FNM50_01; FNM50_02; FNM50_03; FNM50_04; FNM50_05; FNM50_06; FNM50_07;RIP50_02; RIP50_03; RIP50_04;TAL50_01; TAL50_04; TAL50_06; TAL50_07; TAL50_11; TAL50_12; TAL50_13; TAL50_14;AHR50_01; AHR50_02; AHR50_03 AHR50_04; AHR50_05; AHR50_06; AHR50_07; AHR50_08; AHR50_09; AHR50_10; AHR50_11;IF50_01; IF50_02; IF50_03; IF50_04; IF50_05;IFP50_01; IFP50_02; IFP50_03;IFL50_01; IFL50_02; IFL50_03; IFL50_04; IFL50_05; IFL50_06; IFL50_07; IFL50_08;EOL50_01; EOL50_02; EOL50_03; EOL50_04; EOL50_05;SOL50_01; SOL50_02; SOL50_03; SOL50_04; SOL50_05;MNM50A_01; MNMA50_02; MNMA50_03; MNMA50_04; MNMA50_05; MNMA50_06; MNMA50_08; MNMA50_10;PAT50_03			
Estrategias ambientales y territoriales	E-04, E-05, E-06, E-07, E-09, E-16, E-19, E-21, E-24, E-27, E-32, E-33, E-36, E-37, E-38, E-39, E-40, E-43, E-46, E-47, E-48 y E-49			

Sistema Urbano Rural ¹⁰					Pueblos y comunidades indígenas:
Clasificación:	Localidades con población de 2,500 a 4,999 habitantes ¹¹	No. Pob.	0 0	Nombre de las localidades:	
No aplica	Localidades con población de 5,000 habitantes y más ¹²	No. Pob.	0 0	Nombre de las localidades:	No hay presencia

¹ Superficie calculada en kilómetros cuadrados por cada Unidad de Gestión Ambiental y Territorial UGAT, Iplaneg 2026.

² Población total calculada para cada Unidad de Gestión Ambiental y Territorial UGAT con información de Censo de Población y Vivienda, INEGI, 2020. Iplaneg 2026.

³ Densidad poblacional calculada para cada Unidad de Gestión Ambiental y Territorial UGAT con información de Censo de Población y Vivienda, INEGI, 2020. Iplaneg 2026.

⁴ Fuente: Calculada con el Continuo de Elevaciones Mexicano y Modelos Digitales de Elevación (15 m, versión 4.0), del INEGI, 2013.

⁵ Actualización de la cobertura de uso de suelo y vegetación al año 2024.

⁶ Incluye los tipos de vegetación: vegetación acuática y subacuática, otros tipos de vegetación, matorral xerófilo y bosque espinoso.

⁷ Trazo del Camino Real de Tierra Adentro y sitios con valor patrimonial: Información de la SECTURI y de la declaratoria publicada en el POEG (núm. 131, segunda parte, 01 de julio de 2024; Decreto Gubernativo núm. 171). Los elementos representados en el mapa corresponden a símbolos cartográficos de referencia y no a la escala real de los elementos existentes en el territorio. La ubicación representada es de carácter referencial y no necesariamente corresponde al trazo definitivo del proyecto.

⁸ Fuente: Secretaría de Agua y Medio Ambiente, 2025.

⁹ COBIOCOM. Corredor Biocultural Centro Occidente de México. Fuente: Secretaría de Agua y Medio Ambiente, 2025.

¹⁰ Jerarquía de los centros de población en el Sistema Urbano Rural del Estado de Guanajuato, Iplaneg, 2026.

¹¹ Número de localidades existentes en cada Unidad de Gestión Ambiental y Territorial UGAT con información de Censo de Población y Vivienda, INEGI, 2020. Iplaneg 2026.

¹² Número de localidades existentes en cada Unidad de Gestión Ambiental y Territorial UGAT con información de Censo de Población y Vivienda, INEGI, 2020. Iplaneg 2026.

UGAT561

Grupo de UGAT

11. Aprovechamiento agropecuario de agricultura mixta de riego y temporal con asentamientos rurales

Política ambiental: Aprovechamiento sustentable

Política territorial: Control territorial

Región:

IV.- Sur

Subregión:

X.- Sierra de los Agustinos

Municipio(s):

Acámbaro, Tarandacuao

Superficie¹:

84.6 km²

Densidad de población³:

71.7 hab/km²

Población total²:

6,063 habitantes

Pendiente promedio⁴:

3.3°

Sistema Urbano Rural

C. Serv. Rurales

C. Serv. Urbanos

C. Art. del Sis.

C. Art. Reg.

C. Art. Metrop.

Ciudad Central

Carretera Federal

Carretera Estatal

Limites Municipales

Limite Estatal

Uso de Suelo y Vegetación

• AGRH. Agricultura de Riego y Humedad

• AGR T. Agricultura de Temporal

• AH. Asentamientos Humanos

• BC. Bosque Conservado

• BP. Bosque Perturbado

• CA. Cuerpo de Agua

• MC. Matorral Conservado

• MP. Matorral Perturbado

• PI. Pastizal Inducido

• PN. Pastizal Natural

• SBCC. Selva Baja Caducifolia Conservada

• SBCP. Selva Baja Caducifolia Perturbada

• SVEG. Zona Sin Vegetación Apparente

• Otros⁶. Otros Tipos de Vegetación

Porcentaje de cobertura COBIOCOM⁹:

98.8%

Áreas Prioritarias para el Mantenimiento de Bienes y Servicios Ambientales (APMSA):

74.0%

Ubicación

Cobertura de uso de suelo y vegetación⁵

Delimitación de UGAT⁷

Potencial de recarga⁸

Baja: 31.6%

Media: 0.0%

Alta: 66.8%

Zona de conservación hidrológica (ZCH):

0.0%

Cuerpo de agua:

1.5%

MODELO

Lineamiento - Meta	L11 Preservar el valor agroecológico de la UGAT y mejorar el aprovechamiento sustentable de las zonas de desarrollo rural, potencializando el desarrollo del sector agroindustrial e impulsando la implementación de medidas productivas eficientes en el uso y reúso del agua; la aplicación responsable de fertilizantes, agroquímicos y otras prácticas que mejoren las condiciones del suelo y la capacidad de los cultivos para afrontar el cambio climático, así como la gestión del suelo para regular el crecimiento ordenado de los asentamientos.
--------------------	---

Sectores del Desarrollo					
Afinidad sectorial	Rectores		Coadyuvantes	Asociados	De interés
	Agrícola		Pecuario	Infraestructura y asentamientos humanos	Industrial, energético, minero, acuacultura y turismo
Actividades sectoriales compatibles	Acuacultura, Agricultura de temporal, Agricultura de riego, Ganadería extensiva, Ganadería intensiva, Turismo alternativo, Asentamientos humanos rurales, Infraestructura puntual, Infraestructura lineal, Infraestructura de área,Energía solar, Minería no metálica de alta disponibilidad				
Actividades sectoriales incompatibles	Forestal maderable, Forestal no maderable, Conservación, Turismo convencional, Asentamientos humanos urbanos, Industria ligera, Industria mediana, Industria pesada, Energía eólica, Minería no metálica de baja disponibilidad,Minería metálica				
Criterios de regulación ecológica	ACU50_01; ACU50_02; ACU50_03; ACU50_04; ACU50_05; ACU50_06;AG50_03; AG50_04; AG50_05; AG50_06; AG50_07; AG50_08; AG50_09; AG50_10; AG50_11;AGT50_01; AGT50_02; AGT50_03; AGT50_04;AGR50_01; AGR50_02; AGR50_03; AGR50_04; AGR50_05; AGR50_06; AGR50_07; AGR50_08; AGR50_09; AGR50_10; AGR50_11;AGI50_01; AGI50_02; AGI50_03; AGI50_04; AGI50_05; AGI50_06; AGI50_07; AGI50_08; AGI50_09;GEX50_02; GEX50_03; GEX50_04;GEX50_06; GEX50_07;GIN50_01; GIN50_02; GIN50_03; GIN50_04; GIN50_05; GIN50_06; GIN50_07;TAL50_01; TAL50_04; TAL50_06; TAL50_07; TAL50_11; TAL50_12; TAL50_13; TAL50_14; TAL50_16;AHR50_01; AHR50_02; AHR50_03 AHR50_04; AHR50_05; AHR50_06; AHR50_07; AHR50_08; AHR50_09; AHR50_11;IF50_01; IF50_02; IF50_03; IF50_04; IF50_05;IFP50_01; IFP50_02; IFP50_03;IFL50_01; IFL50_02; IFL50_03; IFL50_04; IFL50_05; IFL50_06; IFL50_07; IFL50_08;IFA50_01; IFA50_02;SOL50_01; SOL50_02; SOL50_03; SOL50_04; SOL50_05;MNM50A_01; MNMA50_02; MNMA50_03; MNMA50_04; MNMA50_05; MNMA50_06; MNMA50_10;PAT50_03;GEO50_01; GEO50_02; GEO50_03; GEO50_04; GEO50_05				
Estrategias ambientales y territoriales	E-01, E-04, E-06, E-07, E-10, E-11, E-13, E-14, E-16, E-17, E-18, E-19, E-21, E-22, E-26, E-27, E-28, E-29, E-30, E-31, E-32, E-33, E-34, E-35, E-36, E-37, E-38, E-39, E-40, E-41, E-43, E-44, E-45, E-46, E-47, E-48 y E-49				

Sistema Urbano Rural ¹⁰					Pueblos y comunidades indígenas:
Clasificación:	Localidades con población de 2,500 a 4,999 habitantes ¹¹	No. Pob.	0 0	Nombre de las localidades: Sin localidad	
No aplica	Localidades con población de 5,000 habitantes y más ¹²	No. Pob.	0 0	No hay presencia	

¹ Superficie calculada en kilómetros cuadrados por cada Unidad de Gestión Ambiental y Territorial UGAT, Iplaneg 2026.

² Población total calculada para cada Unidad de Gestión Ambiental y Territorial UGAT con información de Censo de Población y Vivienda, INEGI, 2020. Iplaneg 2026.

³ Densidad poblacional calculada para cada Unidad de Gestión Ambiental y Territorial UGAT con información de Censo de Población y Vivienda, INEGI, 2020. Iplaneg 2026.

⁴ Fuente: Calculada con el Continuo de Elevaciones Mexicano y Modelos Digitales de Elevación (15 m, versión 4.0), del INEGI, 2013.

⁵ Actualización de la cobertura de uso de suelo y vegetación al año 2024.

⁶ Incluye los tipos de vegetación: vegetación acuática y subacuática, otros tipos de vegetación, matorral xerófilo y bosque espinoso.

⁷ Trazo del Camino Real de Tierra Adentro y sitios con valor patrimonial: Información de la SECTURI y de la declaratoria publicada en el POEG (núm. 131, segunda parte, 01 de julio de 2024; Decreto Gubernativo núm. 171). Los elementos representados en el mapa corresponden a símbolos cartográficos de referencia y no a la escala real de los elementos existentes en el territorio. La ubicación representada es de carácter referencial y no necesariamente corresponde al trazo definitivo del proyecto.

⁸ Fuente: Secretaría de Agua y Medio Ambiente, 2025.

⁹ COBIOCOM. Corredor Biocultural Centro Occidente de México. Fuente: Secretaría de Agua y Medio Ambiente, 2025.

¹⁰ Jerarquía de los centros de población en el Sistema Urbano Rural del Estado de Guanajuato, Iplaneg, 2026.

¹¹ Número de localidades existentes en cada Unidad de Gestión Ambiental y Territorial UGAT con información de Censo de Población y Vivienda, INEGI, 2020. Iplaneg 2026.

¹² Número de localidades existentes en cada Unidad de Gestión Ambiental y Territorial UGAT con información de Censo de Población y Vivienda, INEGI, 2020. Iplaneg 2026.

UGAT562

Grupo de UGAT

9. Restauración en aprovechamientos pétreos

Política ambiental: Restauración ecológica

Región:

Subregión:

Municipio(s):

Superficie¹:

0.6 km²

Densidad de población³:

0.0 hab/km²

Población total²:

0 habitantes

Pendiente promedio⁴:

12.1°

Sistema Urbano Rural

C. Serv. Rurales

C. Serv. Urbanos

C. Art. del Sis.

C. Art. Reg.

C. Art. Metrop.

Ciudad Central

Carretera Federal

Carretera Estatal

Limites Municipales

Limite Estatal

Uso de Suelo y Vegetación

• AGRH. Agricultura de Riego y Humedad

• AGR T. Agricultura de Temporal

• AH. Asentamientos Humanos

• BC. Bosque Conservado

• BP. Bosque Perturbado

• CA. Cuerpo de Agua

• MC. Matorral Conservado

• MP. Matorral Perturbado

• PI. Pastizal Inducido

• PN. Pastizal Natural

• SBCC. Selva Baja Caducifolia Conservada

• SBCCP. Selva Baja Caducifolia Perturbada

• SVEG. Zona Sin Vegetación Aparente

• Otros⁶. Otros Tipos de Vegetación

Porcentaje de cobertura COBIOCOM⁹:

100.0%

Áreas Prioritarias para el Mantenimiento de Bienes y Servicios Ambientales (APMSA):

19.0%

Política territorial: Rehabilitación territorial

Ubicación

Cobertura de uso de suelo y vegetación⁵

Delimitación de UGAT⁷

Potencial de recarga⁸

MODELO

Lineamiento - Meta	L9 Implementar las medidas establecidas para la regeneración ambiental del sitio o en su caso consolidar el aprovechamiento sustentable de las actividades extractivas de materiales pétreos en la UGAT, a través de cumplimiento y seguimiento de la Norma Técnica Ecológica NTE-IEE-002/ 2007.
--------------------	--

Sectores del Desarrollo				
Afinidad sectorial	Rectores	Coadyuvantes	Asociados	De interés
	Minero	Infraestructura	Energético	Industrial
Actividades sectoriales compatibles	Infraestructura puntual, Infraestructura lineal, Infraestructura de área, Industria ligera, Energía solar, Minería no metálica de alta disponibilidad			
Actividades sectoriales incompatibles	Acuicultura, Agricultura de temporal, Agricultura de riego, Ganadería extensiva, Ganadería intensiva, Forestal maderable, Forestal no maderable, Conservación, Turismo alternativo, Turismo convencional, Asentamientos humanos rurales,Asentamientos humanos urbanos, Industria mediana, Industria pesada, Energía eólica, Minería no metálica de baja disponibilidad, Minería metálica			
Criterios de regulación ecológica	IF50_01; IF50_02; IF50_03; IF50_04; IF50_05;IFP50_01; IFP50_02; IFP50_03;IFL50_01; IFL50_02; IFL50_03; IFL50_04; IFL50_05; IFL50_06; IFL50_07; IFL50_08;IFA50_01; IFA50_02;IN50_01; IN50_02; IN50_03; IN50_04; IN50_05; IN50_06; IN50_07; IN50_08; IN50_09; IN50_10; IN50_11; IN50_12; IN50_13; IN50_14; IN50_15; IN50_16; IN50_17; IN50_18;INL50_01; INL50_02; INL50_03;SOL50_01; SOL50_02; SOL50_03; SOL50_04; SOL50_05;MNM50A_01; MNMA50_02; MNMA50_03; MNMA50_04; MNMA50_05; MNMA50_06; MNMA50_08; MNMA50_10;PAT50_03			
Estrategias ambientales y territoriales	E-04, E-05, E-07, E-09, E-10, E-32, E-33, E-43, E-44, E-46, E-47, E-48 y E-49			

Sistema Urbano Rural ¹⁰					Pueblos y comunidades indígenas:
Clasificación:	Localidades con población de 2,500 a 4,999 habitantes ¹¹	No. Pob.	0 0	Nombre de las localidades:	
No aplica	Localidades con población de 5,000 habitantes y más ¹²	No. Pob.	0 0	Nombre de las localidades:	No hay presencia

¹ Superficie calculada en kilómetros cuadrados por cada Unidad de Gestión Ambiental y Territorial UGAT, Iplaneg 2026.

² Población total calculada para cada Unidad de Gestión Ambiental y Territorial UGAT con información de Censo de Población y Vivienda, INEGI, 2020. Iplaneg 2026.

³ Densidad poblacional calculada para cada Unidad de Gestión Ambiental y Territorial UGAT con información de Censo de Población y Vivienda, INEGI, 2020. Iplaneg 2026.

⁴ Fuente: Calculada con el Continuo de Elevaciones Mexicano y Modelos Digitales de Elevación (15 m, versión 4.0), del INEGI, 2013.

⁵ Actualización de la cobertura de uso de suelo y vegetación al año 2024.

⁶ Incluye los tipos de vegetación: vegetación acuática y subacuática, otros tipos de vegetación, matorral xerófilo y bosque espinoso.

⁷ Trazo del Camino Real de Tierra Adentro y sitios con valor patrimonial: Información de la SECTURI y de la declaratoria publicada en el POEG (núm. 131, segunda parte, 01 de julio de 2024; Decreto Gubernativo núm. 171).

Los elementos representados en el mapa corresponden a símbolos cartográficos de referencia y no a la escala real de los elementos existentes en el territorio. La ubicación representada es de carácter referencial y no necesariamente corresponde al trazo definitivo del proyecto.

⁸ Fuente: Secretaría de Agua y Medio Ambiente, 2025.

⁹ COBIOCOM. Corredor Biocultural Centro Occidente de México. Fuente: Secretaría de Agua y Medio Ambiente, 2025.

¹⁰ Jerarquía de los centros de población en el Sistema Urbano Rural del Estado de Guanajuato, Iplaneg, 2026.

¹¹ Número de localidades existentes en cada Unidad de Gestión Ambiental y Territorial UGAT con información de Censo de Población y Vivienda, INEGI, 2020. Iplaneg 2026.

¹² Número de localidades existentes en cada Unidad de Gestión Ambiental y Territorial UGAT con información de Censo de Población y Vivienda, INEGI, 2020. Iplaneg 2026.

Política ambiental: Aprovechamiento sustentable

Política territorial: Fortalecimiento territorial

Región:

IV.- Sur

Subregión:

IX.- Lacustre

Municipio(s): Moroleón, Uriangato

Superficie¹: 14.0 km²

Densidad de población³: 168.6 hab/km²

Población total²: 2,361 habitantes

Pendiente promedio⁴: 4.7°

Sistema Urbano Rural

C. Serv. Rurales

C. Serv. Urbanos

C. Art. del Sis.

C. Art. Reg.

C. Art. Metrop.

Ciudad Central

Carretera Federal

Carretera Estatal

Limites Municipales

Limite Estatal

Uso de Suelo y Vegetación

• AGRH. Agricultura de Riego y Humedad

• AGR T. Agricultura de Temporal

• AH. Asentamientos Humanos

• BC. Bosque Conservado

• BP. Bosque Perturbado

• CA. Cuerpo de Agua

• MC. Matorral Conservado

• MP. Matorral Perturbado

• PI. Pastizal Inducido

• PN. Pastizal Natural

• SBCC. Selva Baja Caducifolia Conservada

• SBGP. Selva Baja Caducifolia Perturbada

• SVEG. Zona Sin Vegetación Aparente

• Otros⁶. Otros Tipos de Vegetación

Porcentaje de cobertura COBIOCOM⁹: 100.0%

Áreas Prioritarias para el Mantenimiento de Bienes y Servicios Ambientales (APMSA): 23.0%

Ubicación

Cobertura de uso de suelo y vegetación⁵

Delimitación de UGAT⁷

Potencial de recarga⁸

Baja: 82.9%Media: 0.0%Alta: 16.7%

Zona de conservación hidrológica (ZCH): 0.0%

Cuerpo de agua: 0.0%

MODELO

Lineamiento - Meta	L10 Fomentar y mejorar el aprovechamiento sustentable de las zonas de desarrollo rural, implementando paquetes tecnológicos y acciones que permitan incrementar la productividad; mejorar el estado de los suelos, controlar sus procesos de degradación, e incrementar la resiliencia de las unidades productivas ante las condiciones del cambio climático.
--------------------	---

Sectores del Desarrollo					
Afinidad sectorial	Rectores		Coadyuvantes	Asociados	De interés
	Agrícola		Pecuario	Infraestructura, turismo, asentamientos humanos y acuacultura	Industrial, minero y energético
Actividades sectoriales compatibles	Acuacultura, Agricultura de temporal, Agricultura de riego, Ganadería extensiva, Turismo alternativo, Asentamientos humanos rurales, Infraestructura puntual, Infraestructura lineal, Infraestructura de área, Energía solar,Minería no metálica de alta disponibilidad				
Actividades sectoriales incompatibles	Ganadería intensiva, Forestal maderable, Forestal no maderable, Conservación, Turismo convencional, Asentamientos humanos urbanos, Industria ligera, Industria mediana, Industria pesada, Energía eólica,Minería no metálica de baja disponibilidad, Minería metálica				
Criterios de regulación ecológica	ACU50_01; ACU50_02; ACU50_03; ACU50_04; ACU50_05; ACU50_06;AG50_02; AG50_03; AG50_04; AG50_05; AG50_06; AG50_07; AG50_08; AG50_09; AG50_10; AG50_11;AGT50_01; AGT50_02; AGT50_03; AGT50_04;AGR50_04; AGR50_08; AGR50_09; AGR50_11;AGI50_01; AGI50_02; AGI50_03; AGI50_04; AGI50_05; AGI50_06; AGI50_07; AGI50_08; AGI50_09;GEX50_02; GEX50_03; GEX50_04;GEX50_06; GEX50_07;RIP50_02; RIP50_03; RIP50_04;TAL50_01; TAL50_04; TAL50_06; TAL50_07; TAL50_11; TAL50_12; TAL50_13; TAL50_14; TAL50_16;AHR50_01; AHR50_02; AHR50_03 AHR50_04; AHR50_05; AHR50_06; AHR50_07; AHR50_08; AHR50_09; AHR50_11;IF50_01; IF50_02; IF50_03; IF50_04; IF50_05;IFP50_01; IFP50_02; IFP50_03;IFL50_01; IFL50_02; IFL50_03; IFL50_04; IFL50_05; IFL50_06; IFL50_07; IFL50_08;IFA50_01; IFA50_02;SOL50_01; SOL50_02; SOL50_03; SOL50_04; SOL50_05;MNM50A_01; MNMA50_02; MNMA50_03; MNMA50_04; MNMA50_05; MNMA50_06; MNMA50_10;PAT50_03				
Estrategias ambientales y territoriales	E-01, E-04, E-06, E-07, E-10, E-14, E-16, E-17, E-18, E-21, E-22, E-26, E-27, E-28, E-29, E-30, E-31, E-32, E-33, E-34, E-35, E-36, E-37, E-38, E-39, E-40, E-41, E-43, E-44, E-46, E-47, E-48 y E-49				

Sistema Urbano Rural ¹⁰					Pueblos y comunidades indígenas:
Clasificación:	Localidades con población de 2,500 a 4,999 habitantes ¹¹	No. 0	Pob. 0	Nombre de las localidades: Sin localidad	
No aplica	Localidades con población de 5,000 habitantes y más ¹²	No. 0	Pob. 0	Nombre de las localidades: Sin localidad	No hay presencia

¹ Superficie calculada en kilómetros cuadrados por cada Unidad de Gestión Ambiental y Territorial UGAT, Iplaneg 2026.

² Población total calculada para cada Unidad de Gestión Ambiental y Territorial UGAT con información de Censo de Población y Vivienda, INEGI, 2020. Iplaneg 2026.

³ Densidad poblacional calculada para cada Unidad de Gestión Ambiental y Territorial UGAT con información de Censo de Población y Vivienda, INEGI, 2020. Iplaneg 2026.

⁴ Fuente: Calculada con el Continuo de Elevaciones Mexicano y Modelos Digitales de Elevación (15 m, versión 4.0), del INEGI, 2013.

⁵ Actualización de la cobertura de uso de suelo y vegetación al año 2024.

⁶ Incluye los tipos de vegetación: vegetación acuática y subacuática, otros tipos de vegetación, matorral xerófilo y bosque espinoso.

⁷ Trazo del Camino Real de Tierra Adentro y sitios con valor patrimonial: Información de la SECTURI y de la declaratoria publicada en el POEG (núm. 131, segunda parte, 01 de julio de 2024; Decreto Gubernativo núm. 171). Los elementos representados en el mapa corresponden a símbolos cartográficos de referencia y no a la escala real de los elementos existentes en el territorio. La ubicación representada es de carácter referencial y no necesariamente corresponde al trazo definitivo del proyecto.

⁸ Fuente: Secretaría de Agua y Medio Ambiente, 2025.

⁹ COBIOCOM. Corredor Biocultural Centro Occidente de México. Fuente: Secretaría de Agua y Medio Ambiente, 2025.

¹⁰ Jerarquía de los centros de población en el Sistema Urbano Rural del Estado de Guanajuato, Iplaneg, 2026.

¹¹ Número de localidades existentes en cada Unidad de Gestión Ambiental y Territorial UGAT con información de Censo de Población y Vivienda, INEGI, 2020. Iplaneg 2026.

¹² Número de localidades existentes en cada Unidad de Gestión Ambiental y Territorial UGAT con información de Censo de Población y Vivienda, INEGI, 2020. Iplaneg 2026.

Política ambiental: Preservación

Región:

Subregión:

Municipio(s):

Acámbaro

Superficie¹:
24.5 km²

Densidad de población³:
0.0 hab/km²

Población total²:
0 habitantes

Pendiente promedio⁴:
8.7°

Sistema Urbano Rural

C. Serv. Rurales

C. Serv. Urbanos

C. Art. del Sis.

C. Art. Reg.

C. Art. Metrop.

Ciudad Central

Carretera Federal

Carretera Estatal

Limites Municipales

Limite Estatal

Uso de Suelo y Vegetación

• AGRH. Agricultura de Riego y Humedad

• AGR T. Agricultura de Temporal

• AH. Asentamientos Humanos

• BC. Bosque Conservado

• BP. Bosque Perturbado

• CA. Cuerpo de Agua

• MC. Matorral Conservado

• MP. Matorral Perturbado

• PI. Pastizal Inducido

• PN. Pastizal Natural

• SBCC. Selva Baja Caducifolia Conservada

• SBCCP. Selva Baja Caducifolia Perturbada

• SVEG. Zona Sin Vegetación Apparente

• Otros⁶. Otros Tipos de Vegetación

Porcentaje de cobertura COBIOCOM⁹:

100.0%

Áreas Prioritarias para el Mantenimiento de Bienes y Servicios Ambientales (APMSA):

94.0%

Política territorial: Relevancia estratégica territorial

Ubicación

Cobertura de uso de suelo y vegetación⁵

Delimitación de UGAT⁷

Potencial de recarga⁸

Baja: 7.2%

Media: 86.2%

Alta: 6.6%

Zona de conservación hidrológica (ZCH):

0.0%

Cuerpo de agua:

0.0%

MODELO

Lineamiento - Meta	L4 Conservar la biodiversidad y las funciones ecológicas de los ecosistemas; atendiendo especialmente la recuperación de zonas degradadas y el fomento de actividades productivas acordes a la vocación natural del territorio y sustentadas en programas y prácticas de manejo sostenible. Estas acciones deberán contribuir a la protección del capital natural, así como del patrimonio material e inmaterial de la zona.
--------------------	--

Sectores del Desarrollo				
Afinidad sectorial	Rectores	Coadyuvantes	Asociados	De interés
	Conservación	Turismo y forestal	Pecuario	Infraestructura y energético
Actividades sectoriales compatibles	Ganadería extensiva, Forestal maderable, Forestal no maderable, Conservación, Turismo alternativo, Infraestructura puntual, Infraestructura lineal, Energía eólica			
Actividades sectoriales incompatibles	Acuicultura, Agricultura de temporal, Agricultura de riego, Ganadería intensiva, Turismo convencional, Asentamientos humanos rurales, Asentamientos humanos urbanos, Infraestructura de área, Industria ligera, Industria mediana, Industria pesada, Energía solar, Minería no metálica de baja disponibilidad, Minería no metálica de alta disponibilidad, Minería metálica			
Criterios de regulación ecológica	GEX50_01; GEX50_02; GEX50_03; GEX50_04; GEX50_05; GEX50_06; GEX50_07;FOM50_01; FOM50_02; FOM50_03; FOM50_04; FOM50_05; FOM50_06; FOM50_07; FOM50_08; FOM50_09; FOM50_10; FOM50_11; FOM50_12; FOM50_13; FOM50_14; FOM50_15; FOM50_16; FOM50_17; FOM50_18; FOM50_19;FNM50_01; FNM50_02; FNM50_03; FNM50_04; FNM50_05; FNM50_06; FNM50_07;CON50_01; CON50_02; CON50_03; CON50_04; CON50_05; CON50_06; CON50_07; CON50_8; CON50_9; CON50_10; CON50_11;TAL50_01; TAL50_02; TAL50_03; TAL50_04; TAL50_05; TAL50_07; TAL50_08; TAL50_09; TAL50_10; TAL50_11; TAL50_12; TAL50_13; TAL50_14; TAL50_15; TAL50_16;IF50_01; IF50_02; IF50_03; IF50_04; IF50_05;IFP50_01; IFP50_02; IFP50_03;IFL50_01; IFL50_02; IFL50_03; IFL50_04; IFL50_05; IFL50_06; IFL50_07; IFL50_08;EOL50_01; EOL50_02; EOL50_03; EOL50_04; EOL50_05;PAT50_03;GEO50_01; GEO50_02; GEO50_03; GEO50_04; GEO50_05			
Estrategias ambientales y territoriales	E-04, E-05, E-06, E-07, E-11, E-16, E-18, E-19, E-24, E-27, E-28, E-29, E-30, E-31, E-32, E-33, E-34, E-36, E-37, E-38, E-39, E-40, E-46, E-47, E-48 y E-49			

Sistema Urbano Rural ¹⁰					Pueblos y comunidades indígenas:
Clasificación:	Localidades con población de 2,500 a 4,999 habitantes ¹¹	No.	0	Nombre de las localidades: Sin localidad	
No aplica	Localidades con población de 5,000 habitantes y más ¹²	Pob.	0		
		No.	0	Nombre de las localidades: Sin localidad	No hay presencia
		Pob.	0		

¹ Superficie calculada en kilómetros cuadrados por cada Unidad de Gestión Ambiental y Territorial UGAT, Iplaneg 2026.

² Población total calculada para cada Unidad de Gestión Ambiental y Territorial UGAT con información de Censo de Población y Vivienda, INEGI, 2020. Iplaneg 2026.

³ Densidad poblacional calculada para cada Unidad de Gestión Ambiental y Territorial UGAT con información de Censo de Población y Vivienda, INEGI, 2020. Iplaneg 2026.

⁴ Fuente: Calculada con el Continuo de Elevaciones Mexicano y Modelos Digitales de Elevación (15 m, versión 4.0), del INEGI, 2013.

⁵ Actualización de la cobertura de uso de suelo y vegetación al año 2024.

⁶ Incluye los tipos de vegetación: vegetación acuática y subacuática, otros tipos de vegetación, matorral xerófilo y bosque espinoso.

⁷ Trazo del Camino Real de Tierra Adentro y sitios con valor patrimonial: Información de la SECTURI y de la declaratoria publicada en el POEG (núm. 131, segunda parte, 01 de julio de 2024; Decreto Gubernativo núm. 171). Los elementos representados en el mapa corresponden a símbolos cartográficos de referencia y no a la escala real de los elementos existentes en el territorio. La ubicación representada es de carácter referencial y no necesariamente corresponde al trazado definitivo del proyecto.

⁸ Fuente: Secretaría de Agua y Medio Ambiente, 2025.

⁹ COBIOCOM. Corredor Biocultural Centro Occidente de México. Fuente: Secretaría de Agua y Medio Ambiente, 2025.

¹⁰ Jerarquía de los centros de población en el Sistema Urbano Rural del Estado de Guanajuato, Iplaneg, 2026.

¹¹ Número de localidades existentes en cada Unidad de Gestión Ambiental y Territorial UGAT con información de Censo de Población y Vivienda, INEGI, 2020. Iplaneg 2026.

¹² Número de localidades existentes en cada Unidad de Gestión Ambiental y Territorial UGAT con información de Censo de Población y Vivienda, INEGI, 2020. Iplaneg 2026.

Política ambiental:

Aprovechamiento sustentable

Política territorial:

Ordenamiento del desarrollo urbano

Región:

IV.- Sur

Subregión:

X.- Sierra de los Agustinos

Municipio(s):

Acámbaro

Superficie¹:

21.4 km²

Densidad de población³:

2,672.4 hab/km²

Población total²:

57,190 habitantes

Pendiente promedio⁴:

5.0°

Sistema Urbano Rural

C. Serv. Rurales

C. Serv. Urbanos

C. Art. del Sis.

C. Art. Reg.

C. Art. Metrop.

Ciudad Central

Carretera Federal

Carretera Estatal

Limites Municipales

Limite Estatal

Uso de Suelo y Vegetación

• AGRH. Agricultura de Riego y Humedad

• AGR T. Agricultura de Temporal

• AH. Asentamientos Humanos

• BC. Bosque Conservado

• BP. Bosque Perturbado

• CA. Cuerpo de Agua

• MC. Matorral Conservado

• MP. Matorral Perturbado

• PI. Pastizal Inducido

• PN. Pastizal Natural

• SBCC. Selva Baja Caducifolia Conservada

• SBCCP. Selva Baja Caducifolia Perturbada

• SVEG. Zona Sin Vegetación Aparente

• Otros⁶. Otros Tipos de Vegetación

Ubicación

Cobertura de uso de suelo y vegetación⁵

Delimitación de UGAT⁷

Potencial de recarga⁸

Porcentaje de cobertura COBIOCOM⁹:

28.5%

Áreas Prioritarias para el Mantenimiento de Bienes y Servicios Ambientales (APMSA):

9.0%

Baja: 12.9%

Media: 0.0%

Alta: 9.7%

Zona de conservación hidrológica (ZCH):

77.4%

Cuerpo de agua:

0.0%

MODELO

Lineamiento - Meta	L14 Consolidar la planeación, regulación, gestión y desarrollo ordenado del centro de población y sus zonas de crecimiento considerando para ello los principios de política pública establecidos en la materia así como su vinculación funcional con el Sistema Estatal Territorial, conduciéndose en apego a la normatividad vigente en materia ambiental y territorial para los asentamientos humanos, por lo que se estará sujeto a los criterios y acciones de desarrollo urbano que sean determinadas en la planeación municipal.
--------------------	---

Sectores del Desarrollo				
Afinidad sectorial	Rectores	Coadyuvantes	Asociados	De interés
	Asentamiento humano	Turismo	Infraestructura	Industrial y energético
Actividades sectoriales compatibles	Turismo convencional, Asentamientos humanos rurales, Asentamientos humanos urbanos, Infraestructura puntual, Infraestructura lineal, Infraestructura de área, Industria ligera, Industria mediana, Energía solar, Minería no metálica de alta disponibilidad			
Actividades sectoriales incompatibles	Acuicultura, Agricultura de temporal, Agricultura de riego, Ganadería extensiva, Ganadería intensiva, Forestal maderable, Forestal no maderable, Conservación, Turismo alternativo, Industria pesada, Energía eólica, Minería no metálica de baja disponibilidad, Minería metálica			
Criterios de regulación ecológica	RIP50_01; RIP50_02; RIP50_03; RIP50_04; RIP50_05; RIP50_06; RIP50_07; RIP50_08; RIP50_09; RES50_04; TUR50_01; TUR50_02; TUR50_03; TUR50_04; TUR50_05; TUR50_06; TUR50_07; AHR50_01; AHR50_02; AHR50_03; AHR50_04; AHR50_05; AHR50_06; AHR50_07; AHR50_08; AHR50_09; AHR50_11; AHU50_01; AHU50_02; AHU50_03; AHU50_04; AHU50_05; AHU50_06; AHU50_07; AHU50_08; AHU50_09; IF50_01; IF50_02; IF50_03; IF50_04; IF50_05; IFP50_01; IFP50_02; IFP50_03; IFL50_01; IFL50_02; IFL50_03; IFL50_04; IFL50_05; IFL50_06; IFL50_07; IFL50_08; IFA50_01; IFA50_02; IN50_01; IN50_02; IN50_03; IN50_04; IN50_05; IN50_06; IN50_07; IN50_08; IN50_09; IN50_10; IN50_11; IN50_12; IN50_13; IN50_14; IN50_15; IN50_16; IN50_17; IN50_18; INL50_01; INL50_02; INM50_01; INM50_02; SOL50_01; SOL50_02; SOL50_03; SOL50_04; SOL50_05; MNM50A_01; MNMA50_02; MNMA50_07; PAT50_01; PAT50_02; PAT50_03; PAT50_04; GEO50_01; GEO50_02; GEO50_03; GEO50_04; GEO50_05			
Estrategias ambientales y territoriales	E-01, E-02, E-04, E-06, E-08, E-09, E-11, E-12, E-14, E-15, E-16, E-17, E-18, E-19, E-21, E-22, E-23, E-24, E-25, E-26, E-27, E-28, E-29, E-30, E-31, E-32, E-33, E-34, E-35, E-36, E-37, E-38, E-39, E-41, E-43, E-44, E-45, E-46, E-47, E-48 y E-49			

Sistema Urbano Rural ¹⁰					Pueblos y comunidades indígenas:		
Clasificación:	Localidades con población de 2,500 a 4,999 habitantes ¹¹	No.	0	Nombre de las localidades: Sin localidad			
Centro Articulador Regional	Localidades con población de 5,000 habitantes y más ¹²	Pob.	0	No hay presencia			
		No.	1		Nombre de las localidades: Acámbaro		

¹ Superficie calculada en kilómetros cuadrados por cada Unidad de Gestión Ambiental y Territorial UGAT, Iplaneg 2026.

² Población total calculada para cada Unidad de Gestión Ambiental y Territorial UGAT con información de Censo de Población y Vivienda, INEGI, 2020. Iplaneg 2026.

³ Densidad poblacional calculada para cada Unidad de Gestión Ambiental y Territorial UGAT con información de Censo de Población y Vivienda, INEGI, 2020. Iplaneg 2026.

⁴ Fuente: Calculada con el Continuo de Elevaciones Mexicano y Modelos Digitales de Elevación (15 m, versión 4.0), del INEGI, 2013.

⁵ Actualización de la cobertura de uso de suelo y vegetación al año 2024.

⁶ Incluye los tipos de vegetación: vegetación acuática y subacuática, otros tipos de vegetación, matorral xerófilo y bosque espinoso.

⁷ Trazo del Camino Real de Tierra Adentro y sitios con valor patrimonial: Información de la SECTURI y de la declaratoria publicada en el POEG (núm. 131, segunda parte, 01 de julio de 2024; Decreto Gubernativo núm. 171). Los elementos representados en el mapa corresponden a símbolos cartográficos de referencia y no a la escala real de los elementos existentes en el territorio. La ubicación representada es de carácter referencial y no necesariamente corresponde al trazo definitivo del proyecto.

⁸ Fuente: Secretaría de Agua y Medio Ambiente, 2025.

⁹ COBIOCOM. Corredor Biocultural Centro Occidente de México. Fuente: Secretaría de Agua y Medio Ambiente, 2025.

¹⁰ Jerarquía de los centros de población en el Sistema Urbano Rural del Estado de Guanajuato, Iplaneg, 2026.

¹¹ Número de localidades existentes en cada Unidad de Gestión Ambiental y Territorial UGAT con información de Censo de Población y Vivienda, INEGI, 2020. Iplaneg 2026.

¹² Número de localidades existentes en cada Unidad de Gestión Ambiental y Territorial UGAT con información de Censo de Población y Vivienda, INEGI, 2020. Iplaneg 2026.

UGAT566

Grupo de UGAT

13. Aprovechamiento industrial, logístico y estratégico

Política ambiental: Aprovechamiento sustentable

Región: IV.- Sur

Subregión: X.- Sierra de los Agustinos

Municipio(s): Acámbaro

Superficie¹: 6.5 km²

Densidad de población³: 12.2 hab/km²

Población total²: 79 habitantes

Pendiente promedio⁴: 1.0°

Sistema Urbano Rural

C. Serv. Rurales

C. Serv. Urbanos

C. Art. del Sis.

C. Art. Reg.

C. Art. Metrop.

Ciudad Central

Carretera Federal

Carretera Estatal

Limites Municipales

Limite Estatal

Uso de Suelo y Vegetación

• AGRH. Agricultura de Riego y Humedad

• AGR T. Agricultura de Temporal

• AH. Asentamientos Humanos

• BC. Bosque Conservado

• BP. Bosque Perturbado

• CA. Cuerpo de Agua

• MC. Matorral Conservado

• MP. Matorral Perturbado

• PI. Pastizal Inducido

• PN. Pastizal Natural

• SBCC. Selva Baja Caducifolia Conservada

• SBCEP. Selva Baja Caducifolia Perturbada

• SVEG. Zona Sin Vegetación Aparente

• Otros⁶. Otros Tipos de Vegetación

Porcentaje de cobertura COBIOCOM⁹: 80.1%

Áreas Prioritarias para el Mantenimiento de Bienes y Servicios Ambientales (APMSA): 1.0%

Política territorial: Fortalecimiento territorial

Ubicación

Cobertura de uso de suelo y vegetación⁵

Delimitación de UGAT⁷

Potencial de recarga⁸

Baja: 0.0%Media: 0.0%Alta: 97.2%

Zona de conservación hidrológica (ZCH): 2.8%

Cuerpo de agua: 0.0%

MODELO

Lineamiento - Meta	L13 Impulsar la creación y fortalecimiento de infraestructura estratégica que facilite el desarrollo de actividades industriales bajo criterios de sustentabilidad y mitigación a efectos de cambio climático, promoviendo el uso eficiente y el reúso del agua, así como el manejo responsable de insumos. Acciones a realizarse con un enfoque de economía circular, responsabilidad social, asegurando beneficios al medio ambiente y a las comunidades locales cercanas.
--------------------	--

Sectores del Desarrollo					
Afinidad sectorial	Rectores		Coadyuvantes	Asociados	De interés
	Industrial		Infraestructura	Agrícola, pecuario, acuacultura y asentamientos humanos	Energético y acuacultura
Actividades sectoriales compatibles	Acuacultura, Agricultura de riego, Ganadería extensiva, Ganadería intensiva, Asentamientos humanos rurales, Infraestructura puntual, Infraestructura lineal, Infraestructura de área, Industria ligera, Industria mediana, Industria pesada,Energía solar				
Actividades sectoriales incompatibles	Agricultura de temporal, Forestal maderable, Forestal no maderable, Conservación, Turismo alternativo, Turismo convencional, Asentamientos humanos urbanos, Energía eólica, Minería no metálica de baja disponibilidad,Minería no metálica de alta disponibilidad, Minería metálica				
Criterios de regulación ecológica	ACU50_01; ACU50_02; ACU50_03; ACU50_04; ACU50_05; ACU50_06;AG50_03; AG50_04; AG50_05; AG50_06; AG50_07; AG50_08; AG50_09; AG50_10; AG50_11;AGR50_02; AGR50_03; AGR50_04;AGI50_01; AGI50_02; AGI50_03; AGI50_04; AGI50_05; AGI50_06; AGI50_07; AGI50_08; AGI50_09;GEX50_01; GEX50_02; GEX50_03; GEX50_04; GEX50_05; GEX50_06; GEX50_07;GIN50_08;RIP50_02; RIP50_03; RIP50_04;AHR50_01;IF50_01; IF50_02; IF50_03; IF50_04; IF50_05;IFP50_01; IFP50_02; IFP50_03;IFL50_01; IFL50_02; IFL50_03; IFL50_04; IFL50_05; IFL50_06; IFL50_07; IFL50_08;IFA50_01; IFA50_02;IN50_01; IN50_02; IN50_03; IN50_04; IN50_05; IN50_06; IN50_07; IN50_08; IN50_09; IN50_10; IN50_11; IN50_12; IN50_13; IN50_14; IN50_15; IN50_16; IN50_17; IN50_18;INL50_01; INL50_02;INM50_01; INM50_02;INP50_01; INP50_02;SOL50_01; SOL50_02; SOL50_03; SOL50_04; SOL50_05;PAT50_03;GEO50_01; GEO50_02; GEO50_03; GEO50_04; GEO50_05; TL50_01; TL50_02; TL50_03; TL50_04; TL50_05				
Estrategias ambientales y territoriales	E-01, E-02, E-04, E-07, E-08, E-09, E-10, E-12, E-14, E-16, E-17, E-18, E-21, E-22, E-26, E-27, E-28, E-29, E-30, E-31, E-32, E-33, E-34, E-35, E-36, E-37, E-38, E-39, E-40, E-41, E-44, E-46, E-47, E-48 y E-49				
Sistema Urbano Rural ¹⁰					Pueblos y comunidades indígenas:
Clasificación:	Localidades con población de 2,500 a 4,999 habitantes ¹¹	No. 0	Pob. 0	Nombre de las localidades: Sin localidad	
No aplica	Localidades con población de 5,000 habitantes y más ¹²	No. 0	Pob. 0	Nombre de las localidades: Sin localidad	No hay presencia

¹ Superficie calculada en kilómetros cuadrados por cada Unidad de Gestión Ambiental y Territorial UGAT, Iplaneg 2026.

² Población total calculada para cada Unidad de Gestión Ambiental y Territorial UGAT con información de Censo de Población y Vivienda, INEGI, 2020. Iplaneg 2026.

³ Densidad poblacional calculada para cada Unidad de Gestión Ambiental y Territorial UGAT con información de Censo de Población y Vivienda, INEGI, 2020. Iplaneg 2026.

⁴ Fuente: Calculada con el Continuo de Elevaciones Mexicano y Modelos Digitales de Elevación (15 m, versión 4.0), del INEGI, 2013.

⁵ Actualización de la cobertura de uso de suelo y vegetación al año 2024.

⁶ Incluye los tipos de vegetación: vegetación acuática y subacuática, otros tipos de vegetación, matorral xerófilo y bosque espinoso.

⁷ Trazo del Camino Real de Tierra Adentro y sitios con valor patrimonial: Información de la SECTURI y de la declaratoria publicada en el POEG (núm. 131, segunda parte, 01 de julio de 2024; Decreto Gubernativo núm. 171). Los elementos representados en el mapa corresponden a símbolos cartográficos de referencia y no a la escala real de los elementos existentes en el territorio. La ubicación representada es de carácter referencial y no necesariamente corresponde al trazo definitivo del proyecto.

⁸ Fuente: Secretaría de Agua y Medio Ambiente, 2025.

⁹ COBIOCOM. Corredor Biocultural Centro Occidente de México. Fuente: Secretaría de Agua y Medio Ambiente, 2025.

¹⁰ Jerarquía de los centros de población en el Sistema Urbano Rural del Estado de Guanajuato, Iplaneg, 2026.

¹¹ Número de localidades existentes en cada Unidad de Gestión Ambiental y Territorial UGAT con información de Censo de Población y Vivienda, INEGI, 2020. Iplaneg 2026.

¹² Número de localidades existentes en cada Unidad de Gestión Ambiental y Territorial UGAT con información de Censo de Población y Vivienda, INEGI, 2020. Iplaneg 2026.

UGAT567

Grupo de UGAT

11. Aprovechamiento agropecuario de agricultura mixta de riego y temporal con asentamientos rurales

Política ambiental: Aprovechamiento sustentable

Política territorial: Fortalecimiento territorial

Región:

IV.- Sur

Subregión:

X.- Sierra de los Agustinos

Municipio(s):

Jerécuaro, Tarandacuao

Superficie¹:

7.4 km²

Densidad de población³:

122.7 hab/km²

Población total²:

908 habitantes

Pendiente promedio⁴:

2.6°

Sistema Urbano Rural

C. Serv. Rurales

C. Serv. Urbanos

C. Art. del Sis.

C. Art. Reg.

C. Art. Metrop.

Ciudad Central

Carretera Federal

Carretera Estatal

Limites Municipales

Limite Estatal

Uso de Suelo y Vegetación

• AGRH. Agricultura de Riego y Humedad

• AGR T. Agricultura de Temporal

• AH. Asentamientos Humanos

• BC. Bosque Conservado

• BP. Bosque Perturbado

• CA. Cuerpo de Agua

• MC. Matorral Conservado

• MP. Matorral Perturbado

• PI. Pastizal Inducido

• PN. Pastizal Natural

• SBCC. Selva Baja Caducifolia Conservada

• SBCP. Selva Baja Caducifolia Perturbada

• SVEG. Zona Sin Vegetación Apparente

• Otros⁶. Otros Tipos de Vegetación

Porcentaje de cobertura COBIOCOM⁹:

53.2%

Áreas Prioritarias para el Mantenimiento de Bienes y Servicios Ambientales (APMSA):

76.0%

Ubicación

Cobertura de uso de suelo y vegetación⁵

Delimitación de UGAT⁷

Potencial de recarga⁸

Baja: 96.5%

Media: 0.0%

Alta: 0.0%

Zona de conservación hidrológica (ZCH):

0.0%

Cuerpo de agua:

3.5%

MODELO

Lineamiento - Meta	L11 Preservar el valor agroecológico de la UGAT y mejorar el aprovechamiento sustentable de las zonas de desarrollo rural, potencializando el desarrollo del sector agroindustrial e impulsando la implementación de medidas productivas eficientes en el uso y reúso del agua; la aplicación responsable de fertilizantes, agroquímicos y otras prácticas que mejoren las condiciones del suelo y la capacidad de los cultivos para afrontar el cambio climático, así como la gestión del suelo para regular el crecimiento ordenado de los asentamientos.
--------------------	---

Sectores del Desarrollo					
Afinidad sectorial	Rectores		Coadyuvantes	Asociados	De interés
	Agrícola		Pecuario	Infraestructura y asentamientos humanos	Industrial, energético, acuacultura y turismo
Actividades sectoriales compatibles	Acuacultura, Agricultura de temporal, Agricultura de riego, Ganadería extensiva, Ganadería intensiva, Turismo alternativo, Asentamientos humanos rurales, Infraestructura puntual, Infraestructura lineal, Infraestructura de área,Energía solar				
Actividades sectoriales incompatibles	Forestal maderable, Forestal no maderable, Conservación, Turismo convencional, Asentamientos humanos urbanos, Industria ligera, Industria mediana, Industria pesada, Energía eólica, Minería no metálica de baja disponibilidad,Minería no metálica de alta disponibilidad, Minería metálica				
Criterios de regulación ecológica	ACU50_01; ACU50_02; ACU50_03; ACU50_04; ACU50_05; ACU50_06;AG50_03; AG50_04; AG50_05; AG50_06; AG50_07; AG50_08; AG50_09; AG50_10; AG50_11;AGT50_01; AGT50_02; AGT50_03; AGT50_04;AGR50_01; AGR50_02; AGR50_03; AGR50_04; AGR50_05; AGR50_06; AGR50_07; AGR50_08; AGR50_09; AGR50_10; AGR50_11;AGI50_01; AGI50_02; AGI50_03; AGI50_04; AGI50_05; AGI50_06; AGI50_07; AGI50_08; AGI50_09;GEX50_02; GEX50_03; GEX50_04;GEX50_06; GEX50_07;GIN50_08;TAL50_01; TAL50_04; TAL50_06; TAL50_07; TAL50_11; TAL50_12; TAL50_13; TAL50_14;AHR50_01; AHR50_02; AHR50_03 AHR50_04; AHR50_05; AHR50_06; AHR50_07; AHR50_08; AHR50_09; AHR50_11;IF50_01; IF50_02; IF50_03; IF50_04; IF50_05;IFP50_01; IFP50_02; IFP50_03;IFL50_01; IFL50_02; IFL50_03; IFL50_04; IFL50_05; IFL50_06; IFL50_07; IFL50_08;IFA50_01; IFA50_02;SOL50_01; SOL50_02; SOL50_03; SOL50_04; SOL50_05;PAT50_03;GEO50_01; GEO50_02; GEO50_03; GEO50_04; GEO50_05				
Estrategias ambientales y territoriales	E-01, E-04, E-06, E-11, E-13, E-14, E-16, E-17, E-18, E-21, E-22, E-26, E-27, E-28, E-29, E-30, E-31, E-32, E-33, E-34, E-35, E-36, E-37, E-38, E-39, E-40, E-41, E-44, E-46, E-47, E-48 y E-49				

Sistema Urbano Rural ¹⁰					Pueblos y comunidades indígenas:
Clasificación:	Localidades con población de 2,500 a 4,999 habitantes ¹¹	No.	0	Nombre de las localidades: Sin localidad	
		Pob.	0		
No aplica	Localidades con población de 5,000 habitantes y más ¹²	No.	0	Nombre de las localidades: Sin localidad	No hay presencia
		Pob.	0		

¹ Superficie calculada en kilómetros cuadrados por cada Unidad de Gestión Ambiental y Territorial UGAT, Iplaneg 2026.

² Población total calculada para cada Unidad de Gestión Ambiental y Territorial UGAT con información de Censo de Población y Vivienda, INEGI, 2020. Iplaneg 2026.

³ Densidad poblacional calculada para cada Unidad de Gestión Ambiental y Territorial UGAT con información de Censo de Población y Vivienda, INEGI, 2020. Iplaneg 2026.

⁴ Fuente: Calculada con el Continuo de Elevaciones Mexicano y Modelos Digitales de Elevación (15 m, versión 4.0), del INEGI, 2013.

⁵ Actualización de la cobertura de uso de suelo y vegetación al año 2024.

⁶ Incluye los tipos de vegetación: vegetación acuática y subacuática, otros tipos de vegetación, matorral xerófilo y bosque espinoso.

⁷ Trazo del Camino Real de Tierra Adentro y sitios con valor patrimonial: Información de la SECTURI y de la declaratoria publicada en el POEG (núm. 131, segunda parte, 01 de julio de 2024; Decreto Gubernativo núm. 171). Los elementos representados en el mapa corresponden a símbolos cartográficos de referencia y no a la escala real de los elementos existentes en el territorio. La ubicación representada es de carácter referencial y no necesariamente corresponde al trazo definitivo del proyecto.

⁸ Fuente: Secretaría de Agua y Medio Ambiente, 2025.

⁹ COBIOCOM. Corredor Biocultural Centro Occidente de México. Fuente: Secretaría de Agua y Medio Ambiente, 2025.

¹⁰ Jerarquía de los centros de población en el Sistema Urbano Rural del Estado de Guanajuato, Iplaneg, 2026.

¹¹ Número de localidades existentes en cada Unidad de Gestión Ambiental y Territorial UGAT con información de Censo de Población y Vivienda, INEGI, 2020. Iplaneg 2026.

¹² Número de localidades existentes en cada Unidad de Gestión Ambiental y Territorial UGAT con información de Censo de Población y Vivienda, INEGI, 2020. Iplaneg 2026.

UGAT568

Grupo de UGAT

3.Protección de zonas de alto valor para la preservación de la biodiversidad

Política ambiental: Protección

Región: IV.- Sur

Subregión: X.- Sierra de los Agustinos

Municipio(s): Jerécuaro

Superficie¹: 7.4 km²

Densidad de población³: 0.0 hab/km²

Población total²: 0 habitantes

Pendiente promedio⁴: 19.8°

Sistema Urbano Rural

C. Serv. Rurales

C. Serv. Urbanos

C. Art. del Sis.

C. Art. Reg.

C. Art. Metrop.

Ciudad Central

Carretera Federal

Carretera Estatal

Limites Municipales

Limite Estatal

Uso de Suelo y Vegetación

• AGRH. Agricultura de Riego y Humedad

• AGR T. Agricultura de Temporal

• AH. Asentamientos Humanos

• BC. Bosque Conservado

• BP. Bosque Perturbado

• CA. Cuerpo de Agua

• MC. Matorral Conservado

• MP. Matorral Perturbado

• PI. Pastizal Inducido

• PN. Pastizal Natural

• SBCC. Selva Baja Caducifolia Conservada

• SBCEP. Selva Baja Caducifolia Perturbada

• SVEG. Zona Sin Vegetación Aparente

• Otros⁶. Otros Tipos de Vegetación

Política territorial: Relevancia estratégica territorial

Ubicación

Cobertura de uso de suelo y vegetación⁵

Delimitación de UGAT⁷

Potencial de recarga⁸

Porcentaje de cobertura COBIOCOM⁹: 100.0%

Áreas Prioritarias para el Mantenimiento de Bienes y Servicios Ambientales (APMSA): 100.0%

Baja: 99.7%

Media: 0.0%

Alta: 0.0%

Zona de conservación hidrológica (ZCH): 0.0%

Cuerpo de agua: 0.0%

MODELO

Lineamiento - Meta	L3 Mantener la integridad actual de los ecosistemas de la UGAT; y promover su mejora, a partir de programas y acciones que permitan incrementar el porcentaje de cobertura vegetal actual; así como la implementación de medidas para reducir amenazas a la biodiversidad y fomentar el uso sostenible de los servicios ecosistémicos; entre las que se encuentra la integración total o parcial de la UGAT, a alguna figura de protección federal, estatal, municipal.
--------------------	---

Sectores del Desarrollo				
Afinidad sectorial	Rectores	Coadyuvantes	Asociados	De interés
	Conservación	Turismo	Forestal	Infraestructura
Actividades sectoriales compatibles	Forestal maderable, Forestal no maderable, Conservación, Turismo alternativo, Infraestructura puntual			
Actividades sectoriales incompatibles	Acuicultura, Agricultura de temporal, Agricultura de riego, Ganadería extensiva, Ganadería intensiva, Turismo convencional, Asentamientos humanos rurales, Asentamientos humanos urbanos, Infraestructura lineal, Infraestructura de área,Industria ligera, Industria mediana, Industria pesada, Energía eólica, Energía solar, Minería no metálica de baja disponibilidad, Minería no metálica de alta disponibilidad, Minería metálica			
Criterios de regulación ecológica	FOM50_01; FOM50_02; FOM50_03; FOM50_04; FOM50_05; FOM50_06; FOM50_07; FOM50_08; FOM50_09; FOM50_10; FOM50_11; FOM50_12; FOM50_13; FOM50_14; FOM50_15; FOM50_16; FOM50_17; FOM50_18; FOM50_19;FNM50_01; FNM50_02; FNM50_03; FNM50_04; FNM50_05; FNM50_06; FNM50_07;CON50_01; CON50_02; CON50_03; CON50_04; CON50_05; CON50_06; CON50_07; CON50_8; CON50_9; CON50_10; CON50_11;RIP50_02; RIP50_03; RIP50_04;TAL50_01; TAL50_02; TAL50_03; TAL50_04; TAL50_05; TAL50_07; AL50_10; TAL50_11; TAL50_12; TAL50_15; TAL50_16;IF50_01; IF50_02; IF50_03; IF50_04; IF50_05;IFP50_01; IFP50_02; IFP50_03;PAT50_03;GEO50_01; GEO50_02; GEO50_03; GEO50_04; GEO50_05			
Estrategias ambientales y territoriales	E-04, E-05, E-06, E-07, E-10, E-16, E-24, E-27, E-32, E-33, E-36, E-37, E-38, E-39, E-46, E-47, E-48 y E-49			

Sistema Urbano Rural ¹⁰					Pueblos y comunidades indígenas:
Clasificación:	Localidades con población de 2,500 a 4,999 habitantes ¹¹	No. 0	Pob. 0	Nombre de las localidades: Sin localidad	
No aplica	Localidades con población de 5,000 habitantes y más ¹²	No. 0	Pob. 0	No hay presencia	

¹ Superficie calculada en kilómetros cuadrados por cada Unidad de Gestión Ambiental y Territorial UGAT, Iplaneg 2026.

² Población total calculada para cada Unidad de Gestión Ambiental y Territorial UGAT con información de Censo de Población y Vivienda, INEGI, 2020. Iplaneg 2026.

³ Densidad poblacional calculada para cada Unidad de Gestión Ambiental y Territorial UGAT con información de Censo de Población y Vivienda, INEGI, 2020. Iplaneg 2026.

⁴ Fuente: Calculada con el Continuo de Elevaciones Mexicano y Modelos Digitales de Elevación (15 m, versión 4.0), del INEGI, 2013.

⁵ Actualización de la cobertura de uso de suelo y vegetación al año 2024.

⁶ Incluye los tipos de vegetación: vegetación acuática y subacuática, otros tipos de vegetación, matorral xerófilo y bosque espinoso.

⁷ Trazo del Camino Real de Tierra Adentro y sitios con valor patrimonial: Información de la SECTURI y de la declaratoria publicada en el POEG (núm. 131, segunda parte, 01 de julio de 2024; Decreto Gubernativo núm. 171).

Los elementos representados en el mapa corresponden a símbolos cartográficos de referencia y no a la escala real de los elementos existentes en el territorio. La ubicación representada es de carácter referencial y no necesariamente corresponde al trazo definitivo del proyecto.

⁸ Fuente: Secretaría de Agua y Medio Ambiente, 2025.

⁹ COBIOCOM. Corredor Biocultural Centro Occidente de México. Fuente: Secretaría de Agua y Medio Ambiente, 2025.

¹⁰ Jerarquía de los centros de población en el Sistema Urbano Rural del Estado de Guanajuato, Iplaneg, 2026.

¹¹ Número de localidades existentes en cada Unidad de Gestión Ambiental y Territorial UGAT con información de Censo de Población y Vivienda, INEGI, 2020. Iplaneg 2026.

¹² Número de localidades existentes en cada Unidad de Gestión Ambiental y Territorial UGAT con información de Censo de Población y Vivienda, INEGI, 2020. Iplaneg 2026.

Política ambiental:

Restauración ecológica

Política territorial:

Rehabilitación territorial

Región:

IV.- Sur

Subregión:

IX.- Lacustre y X.- Sierra de los Agustinos

Municipio(s):

Acámbaro, Salvatierra

Superficie¹:

15.5 km²

Densidad de población³:

0.0 hab/km²

Población total²:

0 habitantes

Pendiente promedio⁴:

12.5°

Sistema Urbano Rural

C. Serv. Rurales

C. Serv. Urbanos

C. Art. del Sis.

C. Art. Reg.

C. Art. Metrop.

Ciudad Central

Carretera Federal

Carretera Estatal

Limites Municipales

Limite Estatal

Uso de Suelo y Vegetación

• AGRH. Agricultura de Riego y Humedad

• AGR T. Agricultura de Temporal

• AH. Asentamientos Humanos

• BC. Bosque Conservado

• BP. Bosque Perturbado

• CA. Cuerpo de Agua

• MC. Matorral Conservado

• MP. Matorral Perturbado

• PI. Pastizal Inducido

• PN. Pastizal Natural

• SBCC. Selva Baja Caducifolia Conservada

• SBCP. Selva Baja Caducifolia Perturbada

• SVEG. Zona Sin Vegetación Apparente

• Otros⁶. Otros Tipos de Vegetación

Porcentaje de cobertura COBIOCOM⁹:

100.0%

Áreas Prioritarias para el Mantenimiento de Bienes y Servicios Ambientales (APMSA):

57.0%

Ubicación

Cobertura de uso de suelo y vegetación⁵

Delimitación de UGAT⁷

Potencial de recarga⁸

Baja: 37.2%

Media: 15.9%

Alta: 46.9%

Zona de conservación hidrológica (ZCH):

0.0%

Cuerpo de agua:

0.0%

MODELO

Lineamiento - Meta	L7 Restaurar la estructura y las funciones ecológicas de los ecosistemas dentro de la UGAT, mediante estrategias que reduzcan la degradación del suelo, la pérdida de cobertura vegetal, promoviendo la reconversión productiva, el manejo sostenible de actividades productivas y el mejoramiento de las localidades rurales.
--------------------	--

Sectores del Desarrollo				
Afinidad sectorial	Rectores	Coadyuvantes	Asociados	De interés
	Conservación	Agrícola y pecuario	Forestal y turismo	Infraestructura y energético
Actividades sectoriales compatibles	Agricultura de temporal, Agricultura de riego, Ganadería extensiva, Forestal no maderable, Conservación, Turismo alternativo, Infraestructura puntual, Infraestructura lineal, Energía eólica, Energía solar			
Actividades sectoriales incompatibles	Acuicultura, Ganadería intensiva, Forestal maderable, Turismo convencional, Asentamientos humanos rurales, Asentamientos humanos urbanos, Infraestructura de área, Industria ligera, Industria mediana, Industria pesada, Minería no metálica de baja disponibilidad, Minería no metálica de alta disponibilidad, Minería metálica			

Criterios de regulación ecológica	AG50_01; AG50_02; AG50_03; AG50_04; AG50_05; AG50_06; AG50_07; AG50_08; AG50_09; AG50_10; AG50_11; AG50_12;AGT50_01; AGT50_02; AGT50_03; AGT50_04;AGR50_01; AGR50_02; AGR50_03; AGR50_04; AGR50_05; AGR50_06; AGR50_07; AGR50_08; AGR50_09; AGR50_10; AGR50_11;GEX50_01; GEX50_02; GEX50_03; GEX50_04; GEX50_05; GEX50_06; GEX50_07;FNM50_01; FNM50_02; FNM50_03; FNM50_04; FNM50_05; FNM50_06; FNM50_07;CON50_01; CON50_03; CON50_04; CON50_05; CON50_06; CON50_07; CON50_08; CON50_09; CON50_10; CON50_11;TAL50_01; TAL50_03; TAL50_04; TAL50_05; TAL50_06; TAL50_07; TAL50_08; TAL50_09; TAL50_10; TAL50_11; TAL50_12; TAL50_13; TAL50_14; TAL50_15; TAL50_16;IF50_01; IF50_02; IF50_03; IF50_04; IF50_05;IFP50_01; IFP50_02; IFP50_03;IFL50_01; IFL50_02; IFL50_03; IFL50_04; IFL50_05; IFL50_06; IFL50_07; IFL50_08;EOL50_01; EOL50_02; EOL50_03; EOL50_04; EOL50_05;SOL50_01; SOL50_02; SOL50_03; SOL50_04; SOL50_05;PAT50_03;GEO50_01; GEO50_02; GEO50_03; GEO50_04; GEO50_05
Estrategias ambientales y territoriales	E-04, E-05, E-06, E-07, E-09, E-10, E-16, E-18, E-19, E-24, E-27, E-28, E-29, E-30, E-31, E-32, E-33, E-34, E-36, E-37, E-38, E-39, E-40, E-46, E-47, E-48 y E-49

Sistema Urbano Rural ¹⁰					Pueblos y comunidades indígenas:
Clasificación:	Localidades con población de 2,500 a 4,999 habitantes ¹¹	No.	0	Nombre de las localidades: Sin localidad	
		Pob.	0		
No aplica	Localidades con población de 5,000 habitantes y más ¹²	No.	0	Nombre de las localidades: Sin localidad	No hay presencia
		Pob.	0		

¹ Superficie calculada en kilómetros cuadrados por cada Unidad de Gestión Ambiental y Territorial UGAT, Iplaneg 2026.

² Población total calculada para cada Unidad de Gestión Ambiental y Territorial UGAT con información de Censo de Población y Vivienda, INEGI, 2020. Iplaneg 2026.

³ Densidad poblacional calculada para cada Unidad de Gestión Ambiental y Territorial UGAT con información de Censo de Población y Vivienda, INEGI, 2020. Iplaneg 2026.

⁴ Fuente: Calculada con el Continuo de Elevaciones Mexicano y Modelos Digitales de Elevación (15 m, versión 4.0), del INEGI, 2013.

⁵ Actualización de la cobertura de uso de suelo y vegetación al año 2024.

⁶ Incluye los tipos de vegetación: vegetación acuática y subacuática, otros tipos de vegetación, matorral xerófilo y bosque espinoso.

⁷ Trazo del Camino Real de Tierra Adentro y sitios con valor patrimonial: Información de la SECTURI y de la declaratoria publicada en el POEG (núm. 131, segunda parte, 01 de julio de 2024; Decreto Gubernativo núm. 171).

Los elementos representados en el mapa corresponden a símbolos cartográficos de referencia y no a la escala real de los elementos existentes en el territorio. La ubicación representada es de carácter referencial y no necesariamente corresponde al trazo definitivo del proyecto.

⁸ Fuente: Secretaría de Agua y Medio Ambiente, 2025.

⁹ COBIOCOM. Corredor Biocultural Centro Occidente de México. Fuente: Secretaría de Agua y Medio Ambiente, 2025.

¹⁰ Jerarquía de los centros de población en el Sistema Urbano Rural del Estado de Guanajuato, Iplaneg, 2026.

¹¹ Número de localidades existentes en cada Unidad de Gestión Ambiental y Territorial UGAT con información de Censo de Población y Vivienda, INEGI, 2020. Iplaneg 2026.

¹² Número de localidades existentes en cada Unidad de Gestión Ambiental y Territorial UGAT con información de Censo de Población y Vivienda, INEGI, 2020. Iplaneg 2026.

Política ambiental: Preservación

Región:

Subregión:

Municipio(s):

Acámbaro

Superficie¹:
32.4 km²

Densidad de población³:
0.1 hab/km²

Población total²:
3 habitantes

Pendiente promedio⁴:
11.8°

Sistema Urbano Rural

C. Serv. Rurales

C. Serv. Urbanos

C. Art. del Sis.

C. Art. Reg.

C. Art. Metrop.

Ciudad Central

Carretera Federal

Carretera Estatal

Limites Municipales

Limite Estatal

Uso de Suelo y Vegetación

• AGRH. Agricultura de Riego y Humedad

• AGR T. Agricultura de Temporal

• AH. Asentamientos Humanos

• BC. Bosque Conservado

• BP. Bosque Perturbado

• CA. Cuerpo de Agua

• MC. Matorral Conservado

• MP. Matorral Perturbado

• PI. Pastizal Inducido

• PN. Pastizal Natural

• SBCC. Selva Baja Caducifolia Conservada

• SBCP. Selva Baja Caducifolia Perturbada

• SVEG. Zona Sin Vegetación Aparente

• Otros⁶. Otros Tipos de Vegetación

Porcentaje de cobertura COBIOCOM⁹:


98.9%

Áreas Prioritarias para el Mantenimiento de Bienes y Servicios Ambientales (APMSA):

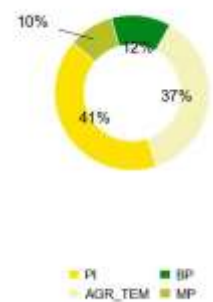
28.0%

Política territorial: Relevancia estratégica territorial


Ubicación



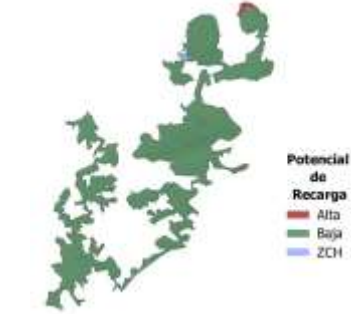
Cobertura de uso de suelo y vegetación⁵



Delimitación de UGAT⁷



Potencial de recarga⁸



Baja: 98.4%

Media: 0.0%

Alta: 0.0%

Zona de conservación hidrológica (ZCH):

0.0%

Cuerpo de agua:

0.0%

MODELO

Lineamiento - Meta	L4 Conservar la biodiversidad y las funciones ecológicas de los ecosistemas; atendiendo especialmente la recuperación de zonas degradadas y el fomento de actividades productivas acordes a la vocación natural del territorio y sustentadas en programas y prácticas de manejo sostenible. Estas acciones deberán contribuir a la protección del capital natural, así como del patrimonio material e inmaterial de la zona.
--------------------	--

Sectores del Desarrollo				
Afinidad sectorial	Rectores	Coadyuvantes	Asociados	De interés
	Conservación	Agrícola y pecuario	Turismo	Infraestructura, energético y forestal
Actividades sectoriales compatibles	Agricultura de temporal, Agricultura de riego, Ganadería extensiva, Forestal maderable, Forestal no maderable, Conservación, Turismo alternativo, Infraestructura puntual, Infraestructura lineal, Energía solar,Minería no metálica de alta disponibilidad			
Actividades sectoriales incompatibles	Acuicultura, Ganadería intensiva, Turismo convencional, Asentamientos humanos rurales, Asentamientos humanos urbanos, Infraestructura de área, Industria ligera, Industria mediana, Industria pesada, Energía eólica,Minería no metálica de baja disponibilidad, Minería metálica			
Criterios de regulación ecológica	AG50_01; AG50_02; AG50_03; AG50_04; AG50_05; AG50_06; AG50_07; AG50_08; AG50_09; AG50_10; AG50_11; AG50_12;AGT50_01; AGT50_02; AGT50_03; AGT50_04;AGR50_01; AGR50_02; AGR50_03; AGR50_04; AGR50_05; AGR50_06; AGR50_07; AGR50_08; AGR50_09; AGR50_10; AGR50_11;GEX50_01; GEX50_02; GEX50_03; GEX50_04; GEX50_05; GEX50_06; GEX50_07;FOM50_01; FOM50_02; FOM50_03; FOM50_04; FOM50_05; FOM50_06; FOM50_07; FOM50_08; FOM50_09; FOM50_10; FOM50_11; FOM50_12; FOM50_13; FOM50_14; FOM50_15; FOM50_16; FOM50_17; FOM50_18; FOM50_19;FNM50_01; FNM50_02; FNM50_03; FNM50_04; FNM50_05; FNM50_06; FNM50_07;CON50_01; CON50_02; CON50_03; CON50_04; CON50_05; CON50_06; CON50_07; CON50_8; CON50_9; CON50_10; CON50_11;TAL50_01; TAL50_02; TAL50_03; TAL50_04; TAL50_05; TAL50_07; TAL50_08; TAL50_09; TAL50_10; TAL50_11; TAL50_12; TAL50_13; TAL50_14; TAL50_15; TAL50_16;IF50_01; IF50_02; IF50_03; IF50_04; IF50_05;IFP50_01; IFP50_02; IFP50_03;IFL50_01; IFL50_02; IFL50_03; IFL50_04; IFL50_05; IFL50_06; IFL50_07; IFL50_08;SOL50_01; SOL50_02; SOL50_03; SOL50_04; SOL50_05;MNM50A_01; MNMA50_02; MNMA50_07;PAT50_03;GEO50_01; GEO50_02; GEO50_03; GEO50_04; GEO50_05			
Estrategias ambientales y territoriales	E-04, E-05, E-06, E-07, E-11, E-16, E-18, E-19, E-24, E-27, E-28, E-29, E-30, E-31, E-32, E-33, E-34, E-36, E-37, E-38, E-39, E-40, E-43, E-46, E-47, E-48 y E-49			

Sistema Urbano Rural ¹⁰					Pueblos y comunidades indígenas:
Clasificación:	Localidades con población de 2,500 a 4,999 habitantes ¹¹	No. Pob.	0	Nombre de las localidades:	
No aplica	Localidades con población de 5,000 habitantes y más ¹²	No. Pob.	0	Nombre de las localidades:	No hay presencia

¹ Superficie calculada en kilómetros cuadrados por cada Unidad de Gestión Ambiental y Territorial UGAT, Iplaneg 2026.

² Población total calculada para cada Unidad de Gestión Ambiental y Territorial UGAT con información de Censo de Población y Vivienda, INEGI, 2020. Iplaneg 2026.

³ Densidad poblacional calculada para cada Unidad de Gestión Ambiental y Territorial UGAT con información de Censo de Población y Vivienda, INEGI, 2020. Iplaneg 2026.

⁴ Fuente: Calculada con el Continuo de Elevaciones Mexicano y Modelos Digitales de Elevación (15 m, versión 4.0), del INEGI, 2013.

⁵ Actualización de la cobertura de uso de suelo y vegetación al año 2024.

⁶ Incluye los tipos de vegetación: vegetación acuática y subacuática, otros tipos de vegetación, matorral xerófilo y bosque espinoso.

⁷ Trazo del Camino Real de Tierra Adentro y sitios con valor patrimonial: Información de la SECTURI y de la declaratoria publicada en el POEG (núm. 131, segunda parte, 01 de julio de 2024; Decreto Gubernativo núm. 171). Los elementos representados en el mapa corresponden a símbolos cartográficos de referencia y no a la escala real de los elementos existentes en el territorio. La ubicación representada es de carácter referencial y no necesariamente corresponde al trazo definitivo del proyecto.

⁸ Fuente: Secretaría de Agua y Medio Ambiente, 2025.

⁹ COBIOCOM. Corredor Biocultural Centro Occidente de México. Fuente: Secretaría de Agua y Medio Ambiente, 2025.

¹⁰ Jerarquía de los centros de población en el Sistema Urbano Rural del Estado de Guanajuato, Iplaneg, 2026.

¹¹ Número de localidades existentes en cada Unidad de Gestión Ambiental y Territorial UGAT con información de Censo de Población y Vivienda, INEGI, 2020. Iplaneg 2026.

¹² Número de localidades existentes en cada Unidad de Gestión Ambiental y Territorial UGAT con información de Censo de Población y Vivienda, INEGI, 2020. Iplaneg 2026.

Política ambiental: Aprovechamiento sustentable

Región:

Subregión:

Municipio(s):

Superficie¹:

Densidad de población³:

Población total²:

Pendiente promedio⁴:

Simbología

Uso de Suelo y Vegetación

Ubicación

Delimitación de UGAT⁷

Cobertura de uso de suelo y vegetación⁵

Potencial de recarga⁸

Porcentaje de cobertura COBIOCOM⁹:

Áreas Prioritarias para el Mantenimiento de Bienes y Servicios Ambientales (APMSA):

99.9%

71.0%

Lineamiento - Meta

L10 Fomentar y mejorar el aprovechamiento sustentable de las zonas de desarrollo rural, implementando paquetes tecnológicos y acciones que permitan incrementar la productividad; mejorar el estado de los suelos, controlar sus procesos de degradación, e incrementar la resiliencia de las unidades productivas ante las condiciones del cambio climático.

MODELO

Afinidad sectorial

Rectores

Coadyuvantes

Asociados

De interés

Actividades sectoriales compatibles

Actividades sectoriales incompatibles

Criterios de regulación ecológica

Estrategias ambientales y territoriales

Clasificación:

No aplica

Localidades con población de 2,500 a 4,999 habitantes¹¹

Localidades con población de 5,000 habitantes y más¹²

No.

Pob.

No.

Pob.

0

0

0

0

Nombre de las localidades:

Nombre de las localidades:

Sin localidad

Sin localidad

Pueblos y comunidades indígenas:

No hay presencia

¹ Superficie calculada en kilómetros cuadrados por cada Unidad de Gestión Ambiental y Territorial UGAT, Iplaneg 2026.

² Población total calculada para cada Unidad de Gestión Ambiental y Territorial UGAT con información de Censo de Población y Vivienda, INEGI, 2020. Iplaneg 2026.

³ Densidad poblacional calculada para cada Unidad de Gestión Ambiental y Territorial UGAT con información de Censo de Población y Vivienda, INEGI, 2020. Iplaneg 2026.

⁴ Fuente: Calculada con el Continuo de Elevaciones Mexicano y Modelos Digitales de Elevación (15 m, versión 4.0), del INEGI, 2013.

⁵ Actualización de la cobertura de uso de suelo y vegetación al año 2024.

⁶ Incluye los tipos de vegetación: vegetación acuática y subacuática, otros tipos de vegetación, matorral xerófilo y bosque espinoso.

⁷ Trazo del Camino Real de Tierra Adentro y sitios con valor patrimonial: Información de la SECTURI y de la declaratoria publicada en el POEG (núm. 131, segunda parte, 01 de julio de 2024; Decreto Gubernativo núm. 171).

Los elementos representados en el mapa corresponden a símbolos cartográficos de referencia y no a la escala real de los elementos existentes en el territorio. La ubicación representada es de carácter referencial y no necesariamente corresponde al trazo definitivo del proyecto.

⁸ Fuente: Secretaría de Agua y Medio Ambiente, 2025.

⁹ COBIOCOM. Corredor Biocultural Centro Occidente de México. Fuente: Secretaría de Agua y Medio Ambiente, 2025.

¹⁰ Jerarquía de los centros de población en el Sistema Urbano Rural del Estado de Guanajuato, Iplaneg, 2026.

¹¹ Número de localidades existentes en cada Unidad de Gestión Ambiental y Territorial UGAT con información de Censo de Población y Vivienda, INEGI, 2020. Iplaneg 2026.

¹² Número de localidades existentes en cada Unidad de Gestión Ambiental y Territorial UGAT con información de Censo de Población y Vivienda, INEGI, 2020. Iplaneg 2026.

UGAT572

Grupo de UGAT

3.Protección de zonas de alto valor para la preservación de la biodiversidad

Política ambiental: Protección

Región: IV.- Sur

Subregión: IX.- Lacustre

Municipio(s): Moroleón, Uriangato

Superficie¹: 8.1 km²

Densidad de población³: 0.0 hab/km²

Población total²: 0 habitantes

Pendiente promedio⁴: 11.8°

Simbología

Uso de Suelo y Vegetación

- AGRH. Agricultura de Riego y Humedad
- AGR T. Agricultura de Temporal
- AH. Asentamientos Humanos
- BC. Bosque Conservado
- BP. Bosque Perturbado
- CA. Cuerpo de Agua
- MC. Matorral Conservado
- MP. Matorral Perturbado
- PI. Pastizal Inducido
- PN. Pastizal Natural
- SBCC. Selva Baja Caducifolia Conservada
- SBCP. Selva Baja Caducifolia Perturbada
- SVEG. Zona Sin Vegetación Aparente
- Otros⁶. Otros Tipos de Vegetación

Porcentaje de cobertura COBIOCOM⁹: 100.0%

Áreas Prioritarias para el Mantenimiento de Bienes y Servicios Ambientales (APMSA): 99.0%

Política territorial: Relevancia estratégica territorial

Ubicación

Cobertura de uso de suelo y vegetación⁵

Delimitación de UGAT⁷

Potencial de recarga⁸

Baja: 89.5%

Media: 0.0%

Alta: 0.0%

Zona de conservación hidrológica (ZCH): 0.0%

Cuerpo de agua: 0.0%

MODELO

Lineamiento - Meta	L3 Mantener la integridad actual de los ecosistemas de la UGAT; y promover su mejora, a partir de programas y acciones que permitan incrementar el porcentaje de cobertura vegetal actual; así como la implementación de medidas para reducir amenazas a la biodiversidad y fomentar el uso sostenible de los servicios ecosistémicos; entre las que se encuentra la integración total o parcial de la UGAT, a alguna figura de protección federal, estatal, municipal.
--------------------	---

Sectores del Desarrollo					
Afinidad sectorial	Rectores		Coadyuvantes	Asociados	De interés
	Conservación		Forestal	Turismo	Infraestructura
Actividades sectoriales compatibles	Forestal maderable, Forestal no maderable, Conservación, Turismo alternativo, Infraestructura puntual				
Actividades sectoriales incompatibles	Acuicultura, Agricultura de temporal, Agricultura de riego, Ganadería extensiva, Ganadería intensiva, Turismo convencional, Asentamientos humanos rurales, Asentamientos humanos urbanos, Infraestructura lineal, Infraestructura de área,Industria ligera, Industria mediana, Industria pesada, Energía eólica, Energía solar, Minería no metálica de baja disponibilidad, Minería no metálica de alta disponibilidad, Minería metálica				
Criterios de regulación ecológica	FOM50_01; FOM50_02; FOM50_03; FOM50_04; FOM50_05; FOM50_06; FOM50_07; FOM50_08; FOM50_09; FOM50_10; FOM50_11; FOM50_12; FOM50_13; FOM50_14; FOM50_15; FOM50_16; FOM50_17; FOM50_18; FOM50_19;FNM50_01; FNM50_02; FNM50_03; FNM50_04; FNM50_05; FNM50_06; FNM50_07;CON50_01; CON50_02; CON50_03; CON50_04; CON50_05; CON50_06; CON50_07; CON50_8; CON50_9; CON50_10; CON50_11;RIP50_02; RIP50_03; RIP50_04;TAL50_01; TAL50_02; TAL50_03; TAL50_04; TAL50_05; TAL50_07; AL50_10; TAL50_11; TAL50_12; TAL50_15; TAL50_16;IF50_01; IF50_02; IF50_03; IF50_04; IF50_05;IFP50_01; IFP50_02; IFP50_03;PAT50_03				
Estrategias ambientales y territoriales	E-04, E-05, E-06, E-07, E-10, E-16, E-19, E-24, E-27, E-32, E-33, E-36, E-37, E-38, E-39, E-46, E-47, E-48 y E-49				

Sistema Urbano Rural ¹⁰					Pueblos y comunidades indígenas:
Clasificación:	Localidades con población de 2,500 a 4,999 habitantes ¹¹	No. 0	Pob. 0	Nombre de las localidades: Sin localidad	
No aplica	Localidades con población de 5,000 habitantes y más ¹²	No. 0	Pob. 0	No hay presencia	

¹ Superficie calculada en kilómetros cuadrados por cada Unidad de Gestión Ambiental y Territorial UGAT, Iplaneg 2026.

² Población total calculada para cada Unidad de Gestión Ambiental y Territorial UGAT con información de Censo de Población y Vivienda, INEGI, 2020. Iplaneg 2026.

³ Densidad poblacional calculada para cada Unidad de Gestión Ambiental y Territorial UGAT con información de Censo de Población y Vivienda, INEGI, 2020. Iplaneg 2026.

⁴ Fuente: Calculada con el Continuo de Elevaciones Mexicano y Modelos Digitales de Elevación (15 m, versión 4.0), del INEGI, 2013.

⁵ Actualización de la cobertura de uso de suelo y vegetación al año 2024.

⁶ Incluye los tipos de vegetación: vegetación acuática y subacuática, otros tipos de vegetación, matorral xerófilo y bosque espinoso.

⁷ Trazo del Camino Real de Tierra Adentro y sitios con valor patrimonial: Información de la SECTURI y de la declaratoria publicada en el POEG (núm. 131, segunda parte, 01 de julio de 2024; Decreto Gubernativo núm. 171).

Los elementos representados en el mapa corresponden a símbolos cartográficos de referencia y no a la escala real de los elementos existentes en el territorio. La ubicación representada es de carácter referencial y no necesariamente corresponde al trazo definitivo del proyecto.

⁸ Fuente: Secretaría de Agua y Medio Ambiente, 2025.

⁹ COBIOCOM. Corredor Biocultural Centro Occidente de México. Fuente: Secretaría de Agua y Medio Ambiente, 2025.

¹⁰ Jerarquía de los centros de población en el Sistema Urbano Rural del Estado de Guanajuato, Iplaneg, 2026.

¹¹ Número de localidades existentes en cada Unidad de Gestión Ambiental y Territorial UGAT con información de Censo de Población y Vivienda, INEGI, 2020. Iplaneg 2026.

¹² Número de localidades existentes en cada Unidad de Gestión Ambiental y Territorial UGAT con información de Censo de Población y Vivienda, INEGI, 2020. Iplaneg 2026.

UGAT573

Grupo de UGAT

3.Protección de zonas de alto valor para la preservación de la biodiversidad

Política ambiental: Protección

Región:IV.- Sur

Subregión:IX.- Lacustre y X.- Sierra de los Agustinos

Municipio(s): Acámbaro, Salvatierra

Superficie¹:38.1 km²

Densidad de población³:0.0 hab/km²

Población total²:0 habitantes

Pendiente promedio⁴:23.2°

Sistema Urbano Rural

C. Serv. Rurales

C. Serv. Urbanos

C. Art. del Sis.

C. Art. Reg.

C. Art. Metrop.

Ciudad Central

Carretera Federal

Carretera Estatal

Limites Municipales

Limite Estatal

Uso de Suelo y Vegetación

• AGRH. Agricultura de Riego y Humedad

• AGR T. Agricultura de Temporal

• AH. Asentamientos Humanos

• BC. Bosque Conservado

• BP. Bosque Perturbado

• CA. Cuerpo de Agua

• MC. Matorral Conservado

• MP. Matorral Perturbado

• PI. Pastizal Inducido

• PN. Pastizal Natural

• SBCC. Selva Baja Caducifolia Conservada

• SBCP. Selva Baja Caducifolia Perturbada

• SVEG. Zona Sin Vegetación Aparente

• Otros⁶. Otros Tipos de Vegetación

Porcentaje de cobertura COBIOCOM⁹:100.0%

Áreas Prioritarias para el Mantenimiento de Bienes y Servicios Ambientales (APMSA):17.0%

Política territorial: Relevancia estratégica territorial

Ubicación

Cobertura de uso de suelo y vegetación⁵

Delimitación de UGAT⁷

Potencial de recarga⁸

Baja: 32.6%Media: 1.8%Alta: 33.9%

Zona de conservación hidrológica (ZCH):31.4%

Cuerpo de agua:0.0%

MODELO

Lineamiento - Meta	L3 Mantener la integridad actual de los ecosistemas de la UGAT; y promover su mejora, a partir de programas y acciones que permitan incrementar el porcentaje de cobertura vegetal actual; así como la implementación de medidas para reducir amenazas a la biodiversidad y fomentar el uso sostenible de los servicios ecosistémicos; entre las que se encuentra la integración total o parcial de la UGAT, a alguna figura de protección federal, estatal, municipal.
--------------------	---

Sectores del Desarrollo				
Afinidad sectorial	Rectores	Coadyuvantes	Asociados	De interés
	Conservación	Forestal	Turismo	Infraestructura y minero
Actividades sectoriales compatibles	Forestal maderable, Forestal no maderable, Conservación, Turismo alternativo, Infraestructura puntual, Minería no metálica de alta disponibilidad			
Actividades sectoriales incompatibles	Acuicultura, Agricultura de temporal, Agricultura de riego, Ganadería extensiva, Ganadería intensiva, Turismo convencional, Asentamientos humanos rurales, Asentamientos humanos urbanos, Infraestructura lineal, Infraestructura de área,Industria ligera, Industria mediana, Industria pesada, Energía eólica, Energía solar, Minería no metálica de baja disponibilidad, Minería metálica			
Criterios de regulación ecológica	FOM50_01; FOM50_02; FOM50_03; FOM50_04; FOM50_05; FOM50_06; FOM50_07; FOM50_08; FOM50_09; FOM50_10; FOM50_11; FOM50_12; FOM50_13; FOM50_14; FOM50_15; FOM50_16; FOM50_17; FOM50_18; FOM50_19;FNM50_01; FNM50_02; FNM50_03; FNM50_04; FNM50_05; FNM50_06; FNM50_07;CON50_01; CON50_02; CON50_03; CON50_04; CON50_05; CON50_06; CON50_07; CON50_8; CON50_9; CON50_10; CON50_11;RIP50_02; RIP50_03; RIP50_04;TAL50_01; TAL50_02; TAL50_03; TAL50_04; TAL50_05; TAL50_07; TAL50_10; TAL50_11; TAL50_12; TAL50_15; TAL50_16;IF50_01; IF50_02; IF50_03; IF50_04; IF50_05;IFP50_01; IFP50_02; IFP50_03;MNMA50_01; MNMA50_06; MNMA50_07;PAT50_03;GEO50_01; GEO50_02; GEO50_03; GEO50_04; GEO50_05			
Estrategias ambientales y territoriales	E-04, E-05, E-06, E-07, E-10, E-16, E-19, E-24, E-27, E-32, E-33, E-36, E-37, E-38, E-39, E-43, E-46, E-47, E-48 y E-49			

Sistema Urbano Rural ¹⁰					Pueblos y comunidades indígenas:
Clasificación:	Localidades con población de 2,500 a 4,999 habitantes ¹¹	No.	0	Nombre de las localidades: Sin localidad	
No aplica	Localidades con población de 5,000 habitantes y más ¹²	No.	0	No hay presencia	

¹ Superficie calculada en kilómetros cuadrados por cada Unidad de Gestión Ambiental y Territorial UGAT, Iplaneg 2026.

² Población total calculada para cada Unidad de Gestión Ambiental y Territorial UGAT con información de Censo de Población y Vivienda, INEGI, 2020. Iplaneg 2026.

³ Densidad poblacional calculada para cada Unidad de Gestión Ambiental y Territorial UGAT con información de Censo de Población y Vivienda, INEGI, 2020. Iplaneg 2026.

⁴ Fuente: Calculada con el Continuo de Elevaciones Mexicano y Modelos Digitales de Elevación (15 m, versión 4.0), del INEGI, 2013.

⁵ Actualización de la cobertura de uso de suelo y vegetación al año 2024.

⁶ Incluye los tipos de vegetación: vegetación acuática y subacuática, otros tipos de vegetación, matorral xerófilo y bosque espinoso.

⁷ Trazo del Camino Real de Tierra Adentro y sitios con valor patrimonial: Información de la SECTURI y de la declaratoria publicada en el POEG (núm. 131, segunda parte, 01 de julio de 2024; Decreto Gubernativo núm. 171).

Los elementos representados en el mapa corresponden a símbolos cartográficos de referencia y no a la escala real de los elementos existentes en el territorio. La ubicación representada es de carácter referencial y no necesariamente corresponde al trazo definitivo del proyecto.

⁸ Fuente: Secretaría de Agua y Medio Ambiente, 2025.

⁹ COBIOCOM. Corredor Biocultural Centro Occidente de México. Fuente: Secretaría de Agua y Medio Ambiente, 2025.

¹⁰ Jerarquía de los centros de población en el Sistema Urbano Rural del Estado de Guanajuato, Iplaneg, 2026.

¹¹ Número de localidades existentes en cada Unidad de Gestión Ambiental y Territorial UGAT con información de Censo de Población y Vivienda, INEGI, 2020. Iplaneg 2026.

¹² Número de localidades existentes en cada Unidad de Gestión Ambiental y Territorial UGAT con información de Censo de Población y Vivienda, INEGI, 2020. Iplaneg 2026.

Política ambiental: Aprovechamiento sustentable

Región: IV.- Sur

Subregión: X.- Sierra de los Agustinos

Municipio(s): Acámbaro

Superficie¹: 1.0 km²

Densidad de población³: 5.0 hab/km²

Población total²: 5 habitantes

Pendiente promedio⁴: 5.6°

Sistema Urbano Rural

C. Serv. Rurales

C. Serv. Urbanos

C. Art. del Sis.

C. Art. Reg.

C. Art. Metrop.

Ciudad Central

Carretera Federal

Carretera Estatal

Limites Municipales

Limite Estatal

Uso de Suelo y Vegetación

• AGRH. Agricultura de Riego y Humedad

• AGR T. Agricultura de Temporal

• AH. Asentamientos Humanos

• BC. Bosque Conservado

• BP. Bosque Perturbado

• CA. Cuerpo de Agua

• MC. Matorral Conservado

• MP. Matorral Perturbado

• PI. Pastizal Inducido

• PN. Pastizal Natural

• SBCC. Selva Baja Caducifolia Conservada

• SBCEP. Selva Baja Caducifolia Perturbada

• SVEG. Zona Sin Vegetación Aparente

• Otros⁶. Otros Tipos de Vegetación

Porcentaje de cobertura COBIOCOM⁹: 100.0%

Áreas Prioritarias para el Mantenimiento de Bienes y Servicios Ambientales (APMSA): 83.0%

Ubicación

Cobertura de uso de suelo y vegetación⁵

Delimitación de UGAT⁷

Potencial de recarga⁸

Baja: 100.0%

Media: 0.0%

Alta: 0.0%

Zona de conservación hidrológica (ZCH): 0.0%

Cuerpo de agua: 0.0%

MODELO

Lineamiento - Meta	L13 Impulsar la creación y fortalecimiento de infraestructura estratégica que facilite el desarrollo de actividades industriales bajo criterios de sustentabilidad y mitigación a efectos de cambio climático, promoviendo el uso eficiente y el reúso del agua, así como el manejo responsable de insumos. Acciones a realizarse con un enfoque de economía circular, responsabilidad social, asegurando beneficios al medio ambiente y a las comunidades locales cercanas.
--------------------	--

Sectores del Desarrollo				
Afinidad sectorial	Rectores	Coadyuvantes	Asociados	De interés
	Industrial	Infraestructura	Agrícola, pecuario, acuacultura y asentamientos humanos	Energético y turismo
Actividades sectoriales compatibles	Acuacultura, Agricultura de temporal, Agricultura de riego, Ganadería extensiva, Ganadería intensiva, Turismo convencional, Asentamientos humanos rurales, Infraestructura puntual, Infraestructura lineal, Infraestructura de área,Industria ligera, Industria mediana, Industria pesada, Energía solar			
Actividades sectoriales incompatibles	Forestal maderable, Forestal no maderable, Conservación, Turismo alternativo, Asentamientos humanos urbanos, Energía eólica, Minería no metálica de baja disponibilidad, Minería no metálica de alta disponibilidad, Minería metálica			
Criterios de regulación ecológica	ACU50_01; ACU50_02; ACU50_03; ACU50_04; ACU50_05; ACU50_06;AG50_03; AG50_04; AG50_05; AG50_06; AG50_07; AG50_08; AG50_09; AG50_10; AG50_11;AGT50_01; AGT50_02;AGR50_02; AGR50_03; AGR50_04;AGI50_01; AGI50_02; AGI50_03; AGI50_04; AGI50_05; AGI50_06; AGI50_07; AGI50_08; AGI50_09;GEX50_02; GEX50_03; GEX50_04;GEX50_06; GEX50_07;GIN50_08;TUR50_01;TUR50_02; TUR50_03; TUR50_04; TUR50_05; TUR50_06; TUR50_07;AHR50_01;IF50_01; IF50_02; IF50_03; IF50_04; IF50_05;IFP50_01; IFP50_02; IFP50_03;IFL50_01; IFL50_02; IFL50_03; IFL50_04; IFL50_05; IFL50_06; IFL50_07; IFL50_08;IFA50_01; IFA50_02;IN50_01; IN50_02; IN50_03; IN50_04; IN50_05; IN50_06; IN50_07; IN50_08; IN50_09; IN50_10; IN50_11; IN50_12; IN50_13; IN50_14; IN50_15; IN50_16; IN50_17; IN50_18;INL50_01; INL50_02;INM50_01; INM50_02;INP50_01; INP50_02;SOL50_01; SOL50_02; SOL50_03; SOL50_04; SOL50_05;PAT50_03;GEO50_01; GEO50_02; GEO50_03; GEO50_04; GEO50_05; TL50_01; TL50_02; TL50_03; TL50_04; TL50_05			
Estrategias ambientales y territoriales	E-01, E-02, E-04, E-08, E-09, E-12, E-14, E-16, E-17, E-18, E-21, E-22, E-26, E-27, E-28, E-29, E-30, E-31, E-32, E-33, E-34, E-35, E-36, E-37, E-38, E-39, E-40, E-41, E-44, E-46, E-47, E-48 y E-49			

Sistema Urbano Rural ¹⁰					Pueblos y comunidades indígenas:
Clasificación:	Localidades con población de 2,500 a 4,999 habitantes ¹¹	No. 0	Pob. 0	Nombre de las localidades: Sin localidad	
No aplica	Localidades con población de 5,000 habitantes y más ¹²	No. 0	Pob. 0	No hay presencia	

¹ Superficie calculada en kilómetros cuadrados por cada Unidad de Gestión Ambiental y Territorial UGAT, Iplaneg 2026.

² Población total calculada para cada Unidad de Gestión Ambiental y Territorial UGAT con información de Censo de Población y Vivienda, INEGI, 2020. Iplaneg 2026.

³ Densidad poblacional calculada para cada Unidad de Gestión Ambiental y Territorial UGAT con información de Censo de Población y Vivienda, INEGI, 2020. Iplaneg 2026.

⁴ Fuente: Calculada con el Continuo de Elevaciones Mexicano y Modelos Digitales de Elevación (15 m, versión 4.0), del INEGI, 2013.

⁵ Actualización de la cobertura de uso de suelo y vegetación al año 2024.

⁶ Incluye los tipos de vegetación: vegetación acuática y subacuática, otros tipos de vegetación, matorral xerófilo y bosque espinoso.

⁷ Trazo del Camino Real de Tierra Adentro y sitios con valor patrimonial: Información de la SECTURI y de la declaratoria publicada en el POEG (núm. 131, segunda parte, 01 de julio de 2024; Decreto Gubernativo núm. 171). Los elementos representados en el mapa corresponden a símbolos cartográficos de referencia y no a la escala real de los elementos existentes en el territorio. La ubicación representada es de carácter referencial y no necesariamente corresponde al trazo definitivo del proyecto.

⁸ Fuente: Secretaría de Agua y Medio Ambiente, 2025.

⁹ COBIOCOM. Corredor Biocultural Centro Occidente de México. Fuente: Secretaría de Agua y Medio Ambiente, 2025.

¹⁰ Jerarquía de los centros de población en el Sistema Urbano Rural del Estado de Guanajuato, Iplaneg, 2026.

¹¹ Número de localidades existentes en cada Unidad de Gestión Ambiental y Territorial UGAT con información de Censo de Población y Vivienda, INEGI, 2020. Iplaneg 2026.

¹² Número de localidades existentes en cada Unidad de Gestión Ambiental y Territorial UGAT con información de Censo de Población y Vivienda, INEGI, 2020. Iplaneg 2026.

Política ambiental: Preservación

Región:

Subregión:

IV.- Sur

X.- Sierra de los Agustinos

Municipio(s):

Acámbaro, Jerécuaro, Tarandacuao

Superficie¹:
1.0 km²

Densidad de población³:
0.0 hab/km²

Población total²:
0 habitantes

Pendiente promedio⁴:
5.9°

Sistema Urbano Rural

C. Serv. Rurales

C. Serv. Urbanos

C. Art. del Sis.

C. Art. Reg.

C. Art. Metrop.

Ciudad Central

Carretera Federal

Carretera Estatal

Limites Municipales

Limite Estatal

Uso de Suelo y Vegetación

• AGRH. Agricultura de Riego y Humedad

• AGR T. Agricultura de Temporal

• AH. Asentamientos Humanos

• BC. Bosque Conservado

• BP. Bosque Perturbado

• CA. Cuerpo de Agua

• MC. Matorral Conservado

• MP. Matorral Perturbado

• PI. Pastizal Inducido

• PN. Pastizal Natural

• SBCC. Selva Baja Caducifolia Conservada

• SBCEP. Selva Baja Caducifolia Perturbada

• SVEG. Zona Sin Vegetación Aparente

• Otros⁶. Otros Tipos de Vegetación

Porcentaje de cobertura COBIOCOM⁹:


100.0%

Áreas Prioritarias para el Mantenimiento de Bienes y Servicios Ambientales (APMSA):

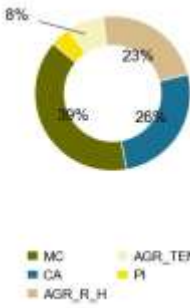
100.0%

Política territorial: Relevancia estratégica territorial


Ubicación



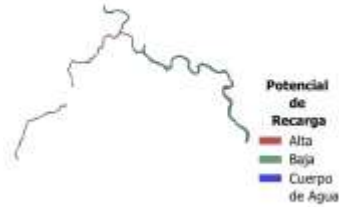
Cobertura de uso de suelo y vegetación⁵



Delimitación de UGAT⁷



Potencial de recarga⁸



Baja: 66.1%

Media: 0.0%

Alta: 29.9%

Zona de conservación hidrológica (ZCH):

0.0%

Cuerpo de agua:

4.0%

MODELO

Lineamiento - Meta	L5 Conservar el corredor ripario, promoviendo medidas para la restauración, saneamiento y/o recuperación de sus condiciones eco-hidrológicas a mediano y largo plazo; y que también involucren medidas para el manejo integral de sus cuencas alimentadoras.
--------------------	--

Sectores del Desarrollo				
Afinidad sectorial	Rectores	Coadyuvantes	Asociados	De interés
	Conservación	Acuicultura y pesca	Turismo y forestal	Infraestructura
Actividades sectoriales compatibles	Acuicultura y pesca, Forestal maderable, Forestal no maderable, Conservación, Turismo alternativo, Infraestructura puntual, Infraestructura lineal			
Actividades sectoriales incompatibles	Agricultura de temporal, Agricultura de riego, Ganadería extensiva, Ganadería intensiva, Turismo convencional, Asentamientos humanos rurales, Asentamientos humanos urbanos, Infraestructura de área, Industria ligera, Industria mediana, Industria pesada, Energía eólica, Energía solar, Minería no metálica de baja disponibilidad, Minería no metálica de alta disponibilidad, Minería metálica			
Criterios de regulación ecológica	ACU50_01; ACU50_02; ACU50_03; ACU50_04; ACU50_05; ACU50_06; ACU50_07; FOM50_01; FOM50_03; FOM50_04; FOM50_05; FOM50_06; FOM50_07; FOM50_08; FOM50_09; FOM50_10; FOM50_11; FOM50_12; FOM50_13; FOM50_14; FOM50_15; FOM50_16; FOM50_17; FOM50_18; FOM50_19; FNM50_01; FNM50_02; FNM50_03; FNM50_04; FNM50_05; FNM50_06; FNM50_07; CON50_01; CON50_03; CON50_04; CON50_05; CON50_06; CON50_07; CON50_08; CON50_09; CON50_10; CON50_11; RIP50_01; RIP50_02; RIP50_03; RIP50_04; RIP50_05; RIP50_06; RIP50_07; RIP50_08; RIP50_09; TAL50_01; TAL50_03; TAL50_04; TAL50_06; TAL50_07; TAL50_08; TAL50_09; TAL50_10; TAL50_11; TAL50_12; TAL50_13; TAL50_14; TAL50_15; IF50_01; IF50_02; IF50_03; IF50_04; IF50_05; IFP50_01; IFP50_02; IFP50_03; IFL50_01; IFL50_02; IFL50_03; IFL50_04; IFL50_05; IFL50_06; IFL50_07; IFL50_08; PAT50_03; GEO50_01; GEO50_02; GEO50_03; GEO50_04; GEO50_05			
Estrategias ambientales y territoriales	E-04, E-05, E-06, E-07, E-10, E-11, E-18, E-19, E-28, E-29, E-30, E-31, E-32, E-34, E-36, E-37, E-38, E-46, E-47, E-48 y E-49			

Sistema Urbano Rural ¹⁰					Pueblos y comunidades indígenas:
Clasificación:	Localidades con población de 2,500 a 4,999 habitantes ¹¹	No.	0	Nombre de las localidades: Sin localidad	
		Pob.	0		
No aplica	Localidades con población de 5,000 habitantes y más ¹²	No.	0	Nombre de las localidades: Sin localidad	No hay presencia
		Pob.	0		

¹ Superficie calculada en kilómetros cuadrados por cada Unidad de Gestión Ambiental y Territorial UGAT, Iplaneg 2026.

² Población total calculada para cada Unidad de Gestión Ambiental y Territorial UGAT con información de Censo de Población y Vivienda, INEGI, 2020. Iplaneg 2026.

³ Densidad poblacional calculada para cada Unidad de Gestión Ambiental y Territorial UGAT con información de Censo de Población y Vivienda, INEGI, 2020. Iplaneg 2026.

⁴ Fuente: Calculada con el Continuo de Elevaciones Mexicano y Modelos Digitales de Elevación (15 m, versión 4.0), del INEGI, 2013.

⁵ Actualización de la cobertura de uso de suelo y vegetación al año 2024.

⁶ Incluye los tipos de vegetación: vegetación acuática y subacuática, otros tipos de vegetación, matorral xerófilo y bosque espinoso.

⁷ Trazo del Camino Real de Tierra Adentro y sitios con valor patrimonial: Información de la SECTURI y de la declaratoria publicada en el POEG (núm. 131, segunda parte, 01 de julio de 2024; Decreto Gubernativo núm. 171). Los elementos representados en el mapa corresponden a símbolos cartográficos de referencia y no a la escala real de los elementos existentes en el territorio. La ubicación representada es de carácter referencial y no necesariamente corresponde al trazo definitivo del proyecto.

⁸ Fuente: Secretaría de Agua y Medio Ambiente, 2025.

⁹ COBIOCOM. Corredor Biocultural Centro Occidente de México. Fuente: Secretaría de Agua y Medio Ambiente, 2025.

¹⁰ Jerarquía de los centros de población en el Sistema Urbano Rural del Estado de Guanajuato, Iplaneg, 2026.

¹¹ Número de localidades existentes en cada Unidad de Gestión Ambiental y Territorial UGAT con información de Censo de Población y Vivienda, INEGI, 2020. Iplaneg 2026.

¹² Número de localidades existentes en cada Unidad de Gestión Ambiental y Territorial UGAT con información de Censo de Población y Vivienda, INEGI, 2020. Iplaneg 2026.

Política ambiental: Protección

Región: IV.- Sur

Subregión: X.- Sierra de los Agustinos

Municipio(s): Jerécuaro

Superficie¹: 16.8 km²

Densidad de población³: 0.0 hab/km²

Población total²: 0 habitantes

Pendiente promedio⁴: 21.4°

Simbología

Sistema Urbano Rural

C. Serv. Rurales

C. Serv. Urbanos

C. Art. del Sis.

C. Art. Reg.

C. Art. Metrop.

Ciudad Central

Carretera Federal

Carretera Estatal

Limites Municipales

Limite Estatal

Uso de Suelo y Vegetación

• AGRH. Agricultura de Riego y Humedad

• AGR T. Agricultura de Temporal

• AH. Asentamientos Humanos

• BC. Bosque Conservado

• BP. Bosque Perturbado

• CA. Cuerpo de Agua

• MC. Matorral Conservado

• MP. Matorral Perturbado

• PI. Pastizal Inducido

• PN. Pastizal Natural

• SBCC. Selva Baja Caducifolia Conservada

• SBCEP. Selva Baja Caducifolia Perturbada

• SVEG. Zona Sin Vegetación Aparente

• Otros⁶. Otros Tipos de Vegetación

Política territorial: Relevancia estratégica territorial

Ubicación

Cobertura de uso de suelo y vegetación⁵

Delimitación de UGAT⁷

Potencial de recarga⁸

Porcentaje de cobertura COBIOCOM⁹: 88.1%

Áreas Prioritarias para el Mantenimiento de Bienes y Servicios Ambientales (APMSA): 98.0%

Baja: 100.0%

Media: 0.0%

Alta: 0.0%

Zona de conservación hidrológica (ZCH): 0.0%

Cuerpo de agua: 0.0%

MODELO

Lineamiento - Meta	L3 Mantener la integridad actual de los ecosistemas de la UGAT; y promover su mejora, a partir de programas y acciones que permitan incrementar el porcentaje de cobertura vegetal actual; así como la implementación de medidas para reducir amenazas a la biodiversidad y fomentar el uso sostenible de los servicios ecosistémicos; entre las que se encuentra la integración total o parcial de la UGAT, a alguna figura de protección federal, estatal, municipal.
--------------------	---

Sectores del Desarrollo					
Afinidad sectorial	Rectores		Coadyuvantes	Asociados	De interés
	Conservación		Forestal	Turismo	Infraestructura
Actividades sectoriales compatibles	Forestal maderable, Forestal no maderable, Conservación, Turismo alternativo, Infraestructura puntual				
Actividades sectoriales incompatibles	Acuicultura, Agricultura de temporal, Agricultura de riego, Ganadería extensiva, Ganadería intensiva, Turismo convencional, Asentamientos humanos rurales, Asentamientos humanos urbanos, Infraestructura lineal, Infraestructura de área,Industria ligera, Industria mediana, Industria pesada, Energía eólica, Energía solar, Minería no metálica de baja disponibilidad, Minería no metálica de alta disponibilidad, Minería metálica				
Criterios de regulación ecológica	FOM50_01; FOM50_02; FOM50_03; FOM50_04; FOM50_05; FOM50_06; FOM50_07; FOM50_08; FOM50_09; FOM50_10; FOM50_11; FOM50_12; FOM50_13; FOM50_14; FOM50_15; FOM50_16; FOM50_17; FOM50_18; FOM50_19;FNM50_01; FNM50_02; FNM50_03; FNM50_04; FNM50_05; FNM50_06; FNM50_07;CON50_01; CON50_02; CON50_03; CON50_04; CON50_05; CON50_06; CON50_07; CON50_8; CON50_9; CON50_10; CON50_11;RIP50_02; RIP50_03; RIP50_04;TAL50_01; TAL50_02; TAL50_03; TAL50_04; TAL50_05; TAL50_07; AL50_10; TAL50_11; TAL50_12; TAL50_15; TAL50_16;IF50_01; IF50_02; IF50_03; IF50_04; IF50_05;IFP50_01; IFP50_02; IFP50_03;PAT50_03;GEO50_01; GEO50_02; GEO50_03; GEO50_04; GEO50_05				
Estrategias ambientales y territoriales	E-04, E-05, E-06, E-07, E-10, E-16, E-19, E-24, E-27, E-32, E-33, E-36, E-37, E-38, E-39, E-46, E-47, E-48 y E-49				

Sistema Urbano Rural ¹⁰					Pueblos y comunidades indígenas:
Clasificación:	Localidades con población de 2,500 a 4,999 habitantes ¹¹	No.	0	Nombre de las localidades: Sin localidad	
No aplica	Localidades con población de 5,000 habitantes y más ¹²	Pob.	0	No hay presencia	
		No.	0		Nombre de las localidades: Sin localidad
		Pob.	0		

¹ Superficie calculada en kilómetros cuadrados por cada Unidad de Gestión Ambiental y Territorial UGAT, Iplaneg 2026.

² Población total calculada para cada Unidad de Gestión Ambiental y Territorial UGAT con información de Censo de Población y Vivienda, INEGI, 2020. Iplaneg 2026.

³ Densidad poblacional calculada para cada Unidad de Gestión Ambiental y Territorial UGAT con información de Censo de Población y Vivienda, INEGI, 2020. Iplaneg 2026.

⁴ Fuente: Calculada con el Continuo de Elevaciones Mexicano y Modelos Digitales de Elevación (15 m, versión 4.0), del INEGI, 2013.

⁵ Actualización de la cobertura de uso de suelo y vegetación al año 2024.

⁶ Incluye los tipos de vegetación: vegetación acuática y subacuática, otros tipos de vegetación, matorral xerófilo y bosque espinoso.

⁷ Trazo del Camino Real de Tierra Adentro y sitios con valor patrimonial: Información de la SECTURI y de la declaratoria publicada en el POEG (núm. 131, segunda parte, 01 de julio de 2024; Decreto Gubernativo núm. 171).

⁸ Los elementos representados en el mapa corresponden a símbolos cartográficos de referencia y no a la escala real de los elementos existentes en el territorio. La ubicación representada es de carácter referencial y no necesariamente corresponde al trazo definitivo del proyecto.

⁹ Fuente: Secretaría de Agua y Medio Ambiente, 2025.

¹⁰ COBIOCOM. Corredor Biocultural Centro Occidente de México. Fuente: Secretaría de Agua y Medio Ambiente, 2025.

¹¹ Jerarquía de los centros de población en el Sistema Urbano Rural del Estado de Guanajuato, Iplaneg, 2026.

¹² Número de localidades existentes en cada Unidad de Gestión Ambiental y Territorial UGAT con información de Censo de Población y Vivienda, INEGI, 2020. Iplaneg 2026.

¹³ Número de localidades existentes en cada Unidad de Gestión Ambiental y Territorial UGAT con información de Censo de Población y Vivienda, INEGI, 2020. Iplaneg 2026.

UGAT577

Grupo de UGAT

3.Protección de zonas de alto valor para la preservación de la biodiversidad

Política ambiental: Protección

Región: IV.- Sur

Subregión: X.- Sierra de los Agustinos

Municipio(s): Acámbaro

Superficie¹: 46.9 km²

Densidad de población³: 0.0 hab/km²

Población total²: 0 habitantes

Pendiente promedio⁴: 19.6°

Sistema Urbano Rural

C. Serv. Rurales

C. Serv. Urbanos

C. Art. del Sis.

C. Art. Reg.

C. Art. Metrop.

Ciudad Central

Carretera Federal

Carretera Estatal

Limites Municipales

Limite Estatal

Uso de Suelo y Vegetación

• AGRH. Agricultura de Riego y Humedad

• AGR T. Agricultura de Temporal

• AH. Asentamientos Humanos

• BC. Bosque Conservado

• BP. Bosque Perturbado

• CA. Cuerpo de Agua

• MC. Matorral Conservado

• MP. Matorral Perturbado

• PI. Pastizal Inducido

• PN. Pastizal Natural

• SBCC. Selva Baja Caducifolia Conservada

• SBCE. Selva Baja Caducifolia Perturbada

• SVEG. Zona Sin Vegetación Aparente

• Otros⁶. Otros Tipos de Vegetación

Política territorial: Relevancia estratégica territorial

Ubicación

Cobertura de uso de suelo y vegetación⁵

Delimitación de UGAT⁷

Potencial de recarga⁸

Porcentaje de cobertura COBIOCOM⁹: 100.0%

Áreas Prioritarias para el Mantenimiento de Bienes y Servicios Ambientales (APMSA): 94.0%

PI

MP

BP

AGR_TEM

MC

14%

17%

37%

31%

Alto

Baja

Baja: 97.9%

Media: 0.0%

Alta: 2.1%

Zona de conservación hidrológica (ZCH): 0.0%

Cuerpo de agua: 0.0%

MODELO

Lineamiento - Meta	L3 Mantener la integridad actual de los ecosistemas de la UGAT; y promover su mejora, a partir de programas y acciones que permitan incrementar el porcentaje de cobertura vegetal actual; así como la implementación de medidas para reducir amenazas a la biodiversidad y fomentar el uso sostenible de los servicios ecosistémicos; entre las que se encuentra la integración total o parcial de la UGAT, a alguna figura de protección federal, estatal, municipal.
--------------------	---

Sectores del Desarrollo				
Afinidad sectorial	Rectores	Coadyuvantes	Asociados	De interés
	Conservación	Forestal	Turismo	Infraestructura
Actividades sectoriales compatibles	Forestal maderable, Forestal no maderable, Conservación, Turismo alternativo, Infraestructura puntual, Infraestructura lineal			
Actividades sectoriales incompatibles	Acuicultura, Agricultura de temporal, Agricultura de riego, Ganadería extensiva, Ganadería intensiva, Turismo convencional, Asentamientos humanos rurales, Asentamientos humanos urbanos, Infraestructura de área, Industria ligera, Industria mediana, Industria pesada, Energía eólica, Energía solar, Minería no metálica de baja disponibilidad, Minería no metálica de alta disponibilidad, Minería metálica			
Criterios de regulación ecológica	FOM50_01; FOM50_02; FOM50_03; FOM50_04; FOM50_05; FOM50_06; FOM50_07; FOM50_08; FOM50_09; FOM50_10; FOM50_11; FOM50_12; FOM50_13; FOM50_14; FOM50_15; FOM50_16; FOM50_17; FOM50_18; FOM50_19;FNM50_01; FNM50_02; FNM50_03; FNM50_04; FNM50_05; FNM50_06; FNM50_07;CON50_01; CON50_02; CON50_03; CON50_04; CON50_05; CON50_06; CON50_07; CON50_8; CON50_9; CON50_10; CON50_11;RIP50_02; RIP50_03; RIP50_04;TAL50_01; TAL50_02; TAL50_03; TAL50_04; TAL50_05; TAL50_07; AL50_10; TAL50_11; TAL50_12; TAL50_15; TAL50_16;IF50_01; IF50_02; IF50_03; IF50_04; IF50_05;IFP50_01; IFP50_02; IFP50_03;IFL50_01; IFL50_02; IFL50_03; IFL50_04; IFL50_05; IFL50_06; IFL50_07; IFL50_08;PAT50_03;GEO50_01; GEO50_02; GEO50_03; GEO50_04; GEO50_05			
Estrategias ambientales y territoriales	E-04, E-05, E-06, E-07, E-10, E-16, E-19, E-24, E-27, E-32, E-33, E-36, E-37, E-38, E-39, E-46, E-47, E-48 y E-49			

Sistema Urbano Rural ¹⁰					Pueblos y comunidades indígenas:
Clasificación:	Localidades con población de 2,500 a 4,999 habitantes ¹¹	No.	0	Nombre de las localidades: Sin localidad	
No aplica	Localidades con población de 5,000 habitantes y más ¹²	Pob.	0	No hay presencia	
		No.	0		Nombre de las localidades: Sin localidad
		Pob.	0		

¹ Superficie calculada en kilómetros cuadrados por cada Unidad de Gestión Ambiental y Territorial UGAT, Iplaneg 2026.

² Población total calculada para cada Unidad de Gestión Ambiental y Territorial UGAT con información de Censo de Población y Vivienda, INEGI, 2020. Iplaneg 2026.

³ Densidad poblacional calculada para cada Unidad de Gestión Ambiental y Territorial UGAT con información de Censo de Población y Vivienda, INEGI, 2020. Iplaneg 2026.

⁴ Fuente: Calculada con el Continuo de Elevaciones Mexicano y Modelos Digitales de Elevación (15 m, versión 4.0), del INEGI, 2013.

⁵ Actualización de la cobertura de uso de suelo y vegetación al año 2024.

⁶ Incluye los tipos de vegetación: vegetación acuática y subacuática, otros tipos de vegetación, matorral xerófilo y bosque espinoso.

⁷ Trazo del Camino Real de Tierra Adentro y sitios con valor patrimonial: Información de la SECTURI y de la declaratoria publicada en el POEG (núm. 131, segunda parte, 01 de julio de 2024; Decreto Gubernativo núm. 171). Los elementos representados en el mapa corresponden a símbolos cartográficos de referencia y no a la escala real de los elementos existentes en el territorio. La ubicación representada es de carácter referencial y no necesariamente corresponde al trazo definitivo del proyecto.

⁸ Fuente: Secretaría de Agua y Medio Ambiente, 2025.

⁹ COBIOCOM. Corredor Biocultural Centro Occidente de México. Fuente: Secretaría de Agua y Medio Ambiente, 2025.

¹⁰ Jerarquía de los centros de población en el Sistema Urbano Rural del Estado de Guanajuato, Iplaneg, 2026.

¹¹ Número de localidades existentes en cada Unidad de Gestión Ambiental y Territorial UGAT con información de Censo de Población y Vivienda, INEGI, 2020. Iplaneg 2026.

¹² Número de localidades existentes en cada Unidad de Gestión Ambiental y Territorial UGAT con información de Censo de Población y Vivienda, INEGI, 2020. Iplaneg 2026.

Política ambiental:

Preservación

Política territorial:

Relevancia estratégica territorial

Región:

IV.- Sur

Subregión:

X.- Sierra de los Agustinos

Municipio(s):

Jerécuaro, Tarandacuao

Superficie¹:

27.7 km²

Densidad de población³:

47.1 hab/km²

Población total²:

1,305 habitantes

Pendiente promedio⁴:

12.8°

Sistema Urbano Rural

C. Serv. Rurales

C. Serv. Urbanos

C. Art. del Sis.

C. Art. Reg.

C. Art. Metrop.

Ciudad Central

Carretera Federal

Carretera Estatal

Limites Municipales

Limite Estatal

Uso de Suelo y Vegetación

• AGRH. Agricultura de Riego y Humedad

• AGR T. Agricultura de Temporal

• AH. Asentamientos Humanos

• BC. Bosque Conservado

• BP. Bosque Perturbado

• CA. Cuerpo de Agua

• MC. Matorral Conservado

• MP. Matorral Perturbado

• PI. Pastizal Inducido

• PN. Pastizal Natural

• SBCC. Selva Baja Caducifolia Conservada

• SBCEP. Selva Baja Caducifolia Perturbada

• SVEG. Zona Sin Vegetación Aparente

• Otros⁶. Otros Tipos de Vegetación

Porcentaje de cobertura COBIOCOM⁹:

55.3%

Áreas Prioritarias para el Mantenimiento de Bienes y Servicios Ambientales (APMSA):

43.0%

Ubicación

Cobertura de uso de suelo y vegetación⁵

Delimitación de UGAT⁷

Potencial de recarga⁸

Baja: 95.6%

Media: 0.0%

Alta: 4.4%

Zona de conservación hidrológica (ZCH):

0.0%

Cuerpo de agua:

0.0%

MODELO

Lineamiento - Meta	L4 Conservar la biodiversidad y las funciones ecológicas de los ecosistemas; atendiendo especialmente la recuperación de zonas degradadas y el fomento de actividades productivas acordes a la vocación natural del territorio y sustentadas en programas y prácticas de manejo sostenible. Estas acciones deberán contribuir a la protección del capital natural, así como del patrimonio material e inmaterial de la zona.
--------------------	--

Sectores del Desarrollo				
Afinidad sectorial	Rectores	Coadyuvantes	Asociados	De interés
	Conservación	Turismo	Forestal y acuacultura	Infraestructura
Actividades sectoriales compatibles	Acuacultura, Forestal maderable, Forestal no maderable, Conservación, Turismo alternativo, Infraestructura puntual, Infraestructura lineal			
Actividades sectoriales incompatibles	Agricultura de temporal, Agricultura de riego, Ganadería extensiva, Ganadería intensiva, Turismo convencional, Asentamientos humanos rurales, Asentamientos humanos urbanos, Infraestructura de área, Industria ligera, Industria mediana, Industria pesada, Energía eólica, Energía solar, Minería no metálica de baja disponibilidad, Minería no metálica de alta disponibilidad, Minería metálica			
Criterios de regulación ecológica	ACU50_01; ACU50_02; ACU50_03; ACU50_04; ACU50_05; ACU50_06; ACU50_07; FOM50_01; FOM50_02; FOM50_03; FOM50_04; FOM50_05; FOM50_06; FOM50_07; FOM50_08; FOM50_09; FOM50_10; FOM50_11; FOM50_12; FOM50_13; FOM50_14; FOM50_15; FOM50_16; FOM50_17; FOM50_18; FOM50_19; FNM50_01; FNM50_02; FNM50_03; FNM50_04; FNM50_05; FNM50_06; FNM50_07; CON50_01; CON50_02; CON50_03; CON50_04; CON50_05; CON50_06; CON50_07; CON50_8; CON50_9; CON50_10; CON50_11; TAL50_01; TAL50_02; TAL50_03; TAL50_04; TAL50_05; TAL50_07; TAL50_08; TAL50_09; TAL50_10; TAL50_11; TAL50_12; TAL50_13; TAL50_14; TAL50_15; TAL50_16; IF50_01; IF50_02; IF50_03; IF50_04; IF50_05; IFP50_01; IFP50_02; IFP50_03; IFL50_01; IFL50_02; IFL50_03; IFL50_04; IFL50_05; IFL50_06; IFL50_07; IFL50_08; PAT50_03; GEO50_01; GEO50_02; GEO50_03; GEO50_04; GEO50_05			
Estrategias ambientales y territoriales	E-04, E-05, E-06, E-07, E-11, E-16, E-18, E-19, E-24, E-27, E-28, E-29, E-30, E-31, E-32, E-33, E-34, E-36, E-37, E-38, E-39, E-40, E-46, E-47, E-48 y E-49			

Sistema Urbano Rural ¹⁰					Pueblos y comunidades indígenas:
Clasificación:	Localidades con población de 2,500 a 4,999 habitantes ¹¹	No. 0	Pob. 0	Nombre de las localidades:	
No aplica	Localidades con población de 5,000 habitantes y más ¹²	No. 0	Pob. 0	Nombre de las localidades:	No hay presencia

¹ Superficie calculada en kilómetros cuadrados por cada Unidad de Gestión Ambiental y Territorial UGAT, Iplaneg 2026.

² Población total calculada para cada Unidad de Gestión Ambiental y Territorial UGAT con información de Censo de Población y Vivienda, INEGI, 2020. Iplaneg 2026.

³ Densidad poblacional calculada para cada Unidad de Gestión Ambiental y Territorial UGAT con información de Censo de Población y Vivienda, INEGI, 2020. Iplaneg 2026.

⁴ Fuente: Calculada con el Continuo de Elevaciones Mexicano y Modelos Digitales de Elevación (15 m, versión 4.0), del INEGI, 2013.

⁵ Actualización de la cobertura de uso de suelo y vegetación al año 2024.

⁶ Incluye los tipos de vegetación: vegetación acuática y subacuática, otros tipos de vegetación, matorral xerófilo y bosque espinoso.

⁷ Trazo del Camino Real de Tierra Adentro y sitios con valor patrimonial: Información de la SECTURI y de la declaratoria publicada en el POEG (núm. 131, segunda parte, 01 de julio de 2024; Decreto Gubernativo núm. 171). Los elementos representados en el mapa corresponden a símbolos cartográficos de referencia y no a la escala real de los elementos existentes en el territorio. La ubicación representada es de carácter referencial y no necesariamente corresponde al trazo definitivo del proyecto.

⁸ Fuente: Secretaría de Agua y Medio Ambiente, 2025.

⁹ COBIOCOM. Corredor Biocultural Centro Occidente de México. Fuente: Secretaría de Agua y Medio Ambiente, 2025.

¹⁰ Jerarquía de los centros de población en el Sistema Urbano Rural del Estado de Guanajuato, Iplaneg, 2026.

¹¹ Número de localidades existentes en cada Unidad de Gestión Ambiental y Territorial UGAT con información de Censo de Población y Vivienda, INEGI, 2020. Iplaneg 2026.

¹² Número de localidades existentes en cada Unidad de Gestión Ambiental y Territorial UGAT con información de Censo de Población y Vivienda, INEGI, 2020. Iplaneg 2026.

Política ambiental:

Aprovechamiento sustentable

Política territorial:

Ordenamiento del desarrollo urbano

Región:

IV.- Sur

Subregión:

X.- Sierra de los Agustinos

Municipio(s):

Tarandacuao

Superficie¹:

4.0 km²

Densidad de población³:

1,708.3 hab/km²

Población total²:

6,833 habitantes

Pendiente promedio⁴:

2.1°

Sistema Urbano Rural

C. Serv. Rurales

C. Serv. Urbanos

C. Art. del Sis.

C. Art. Reg.

C. Art. Metrop.

Ciudad Central

Carretera Federal

Carretera Estatal

Limites Municipales

Limite Estatal

Uso de Suelo y Vegetación

• AGRH. Agricultura de Riego y Humedad

• AGR T. Agricultura de Temporal

• AH. Asentamientos Humanos

• BC. Bosque Conservado

• BP. Bosque Perturbado

• CA. Cuerpo de Agua

• MC. Matorral Conservado

• MP. Matorral Perturbado

• PI. Pastizal Inducido

• PN. Pastizal Natural

• SBCC. Selva Baja Caducifolia Conservada

• SBCEP. Selva Baja Caducifolia Perturbada

• SVEG. Zona Sin Vegetación Aparente

• Otros⁶. Otros Tipos de Vegetación

Porcentaje de cobertura COBIOCOM⁹:

100.0%

Áreas Prioritarias para el Mantenimiento de Bienes y Servicios Ambientales (APMSA):

13.0%

Ubicación

Cobertura de uso de suelo y vegetación⁵

Delimitación de UGAT⁷

Potencial de recarga⁸

Baja: 0.0%

Media: 0.0%

Alta: 100.0%

Zona de conservación hidrológica (ZCH): 0.0%

Cuerpo de agua: 0.0%

MODELO

Lineamiento - Meta	L14 Consolidar la planeación, regulación, gestión y desarrollo ordenado del centro de población y sus zonas de crecimiento considerando para ello los principios de política pública establecidos en la materia así como su vinculación funcional con el Sistema Estatal Territorial, conduciéndose en apego a la normatividad vigente en materia ambiental y territorial para los asentamientos humanos, por lo que se estará sujeto a los criterios y acciones de desarrollo urbano que sean determinadas en la planeación municipal.
--------------------	---

Sectores del Desarrollo				
Afinidad sectorial	Rectores	Coadyuvantes	Asociados	De interés
	Asentamiento humano	Turismo	Infraestructura	Industrial y energético
Actividades sectoriales compatibles	Turismo convencional, Asentamientos humanos rurales, Asentamientos humanos urbanos, Infraestructura puntual, Infraestructura lineal, Infraestructura de área, Industria ligera, Industria mediana, Energía solar			
Actividades sectoriales incompatibles	Acuicultura, Agricultura de temporal, Agricultura de riego, Ganadería extensiva, Ganadería intensiva, Forestal maderable, Forestal no maderable, Conservación, Turismo alternativo, Industria pesada, Energía eólica, Minería no metálica de baja disponibilidad, Minería no metálica de alta disponibilidad, Minería metálica			
Criterios de regulación ecológica	RIP50_01; RIP50_02; RIP50_03; RIP50_04; RIP50_05; RIP50_06; RIP50_07; RIP50_08; RIP50_09; RES50_04; TUR50_01; TUR50_02; TUR50_03; TUR50_04; TUR50_05; TUR50_06; TUR50_07; AHR50_01; AHR50_02; AHR50_03; AHR50_04; AHR50_05; AHR50_06; AHR50_07; AHR50_08; AHR50_09; AHR50_11; AHU50_01; AHU50_02; AHU50_03; AHU50_04; AHU50_05; AHU50_06; AHU50_07; AHU50_08; AHU50_09; IF50_01; IF50_02; IF50_03; IF50_04; IF50_05; IFP50_01; IFP50_02; IFP50_03; IFL50_01; IFL50_02; IFL50_03; IFL50_04; IFL50_05; IFL50_06; IFL50_07; IFL50_08; IFA50_01; IFA50_02; IN50_01; IN50_02; IN50_03; IN50_04; IN50_05; IN50_06; IN50_07; IN50_08; IN50_09; IN50_10; IN50_11; IN50_12; IN50_13; IN50_14; IN50_15; IN50_16; IN50_17; IN50_18; INL50_01; INL50_02; INM50_01; INM50_02; SOL50_01; SOL50_02; SOL50_03; SOL50_04; SOL50_05; PAT50_01; PAT50_02; PAT50_03; PAT50_04; GEO50_01; GEO50_02; GEO50_03; GEO50_04; GEO50_05			
Estrategias ambientales y territoriales	E-01, E-02, E-04, E-07, E-08, E-09, E-10, E-12, E-14, E-15, E-16, E-17, E-18, E-19, E-21, E-22, E-23, E-24, E-25, E-26, E-27, E-28, E-29, E-30, E-31, E-32, E-33, E-34, E-35, E-36, E-37, E-38, E-39, E-41, E-44, E-46, E-47, E-48 y E-49			

Sistema Urbano Rural ¹⁰					Pueblos y comunidades indígenas:
Clasificación:	Localidades con población de 2,500 a 4,999 habitantes ¹¹	No.	0	Nombre de las localidades:	
Centro Articulador del Sistema	Localidades con población de 5,000 habitantes y más ¹²	Pob.	0	No hay presencia	
		No.	1		Nombre de las localidades:
		Pob.	5,651		

¹ Superficie calculada en kilómetros cuadrados por cada Unidad de Gestión Ambiental y Territorial UGAT, Iplaneg 2026.

² Población total calculada para cada Unidad de Gestión Ambiental y Territorial UGAT con información de Censo de Población y Vivienda, INEGI, 2020. Iplaneg 2026.

³ Densidad poblacional calculada para cada Unidad de Gestión Ambiental y Territorial UGAT con información de Censo de Población y Vivienda, INEGI, 2020. Iplaneg 2026.

⁴ Fuente: Calculada con el Continuo de Elevaciones Mexicano y Modelos Digitales de Elevación (15 m, versión 4.0), del INEGI, 2013.

⁵ Actualización de la cobertura de uso de suelo y vegetación al año 2024.

⁶ Incluye los tipos de vegetación: vegetación acuática y subacuática, otros tipos de vegetación, matorral xerófilo y bosque espinoso.

⁷ Trazo del Camino Real de Tierra Adentro y sitios con valor patrimonial: Información de la SECTURI y de la declaratoria publicada en el POEG (núm. 131, segunda parte, 01 de julio de 2024; Decreto Gubernativo núm. 171).

Los elementos representados en el mapa corresponden a símbolos cartográficos de referencia y no a la escala real de los elementos existentes en el territorio. La ubicación representada es de carácter referencial y no necesariamente corresponde al trazado definitivo del proyecto.

⁸ Fuente: Secretaría de Agua y Medio Ambiente, 2025.

⁹ COBIOCOM. Corredor Biocultural Centro Occidente de México. Fuente: Secretaría de Agua y Medio Ambiente, 2025.

¹⁰ Jerarquía de los centros de población en el Sistema Urbano Rural del Estado de Guanajuato, Iplaneg, 2026.

¹¹ Número de localidades existentes en cada Unidad de Gestión Ambiental y Territorial UGAT con información de Censo de Población y Vivienda, INEGI, 2020. Iplaneg 2026.

¹² Número de localidades existentes en cada Unidad de Gestión Ambiental y Territorial UGAT con información de Censo de Población y Vivienda, INEGI, 2020. Iplaneg 2026.

Política ambiental:

Restauración ecológica

Política territorial:

Rehabilitación territorial

Región:

IV.- Sur

Subregión:

X.- Sierra de los Agustinos

Municipio(s):

Acámbaro

Superficie¹:

1.1 km²

Densidad de población³:

0.0 hab/km²

Población total²:

0 habitantes

Pendiente promedio⁴:

11.4°

Simbología

Uso de Suelo y Vegetación

Sistema Urbano Rural

C. Serv. Rurales

C. Serv. Urbanos

C. Art. del Sis.

C. Art. Reg.

C. Art. Metrop.

Ciudad Central

Carretera Federal

Carretera Estatal

Limites Municipales

Limite Estatal

• AGRH. Agricultura de Riego y Humedad

• AGR T. Agricultura de Temporal

• AH. Asentamientos Humanos

• BC. Bosque Conservado

• BP. Bosque Perturbado

• CA. Cuerpo de Agua

• MC. Matorral Conservado

• MP. Matorral Perturbado

• PI. Pastizal Inducido

• PN. Pastizal Natural

• SBCC. Selva Baja Caducifolia Conservada

• SBCP. Selva Baja Caducifolia Perturbada

• SVEG. Zona Sin Vegetación Aparente

• Otros⁶. Otros Tipos de Vegetación

Porcentaje de cobertura COBIOCOM⁹:

100.0%

Áreas Prioritarias para el Mantenimiento de Bienes y Servicios Ambientales (APMSA):

95.0%

Ubicación

Cobertura de uso de suelo y vegetación⁵

Delimitación de UGAT⁷

Potencial de recarga⁸

Baja: 100.0%

Media: 0.0%

Alta: 0.0%

Zona de conservación hidrológica (ZCH):

0.0%

Cuerpo de agua:

0.0%

MODELO

Lineamiento - Meta	L9 Implementar las medidas establecidas para la regeneración ambiental del sitio o en su caso consolidar el aprovechamiento sustentable de las actividades extractivas de materiales pétreos en la UGAT, a través de cumplimiento y seguimiento de la Norma Técnica Ecológica NTE-IEE-002/ 2007.
--------------------	--

Sectores del Desarrollo				
Afinidad sectorial	Rectores	Coadyuvantes	Asociados	De interés
	Minero	Infraestructura	Energético	Industrial
Actividades sectoriales compatibles	Infraestructura puntual, Infraestructura lineal, Infraestructura de área, Industria ligera, Energía solar, Minería no metálica de baja disponibilidad, Minería no metálica de alta disponibilidad			
Actividades sectoriales incompatibles	Acuicultura, Agricultura de temporal, Agricultura de riego, Ganadería extensiva, Ganadería intensiva, Forestal maderable, Forestal no maderable, Conservación, Turismo alternativo, Turismo convencional, Asentamientos humanos rurales,Asentamientos humanos urbanos, Industria mediana, Industria pesada, Energía eólica, Minería metálica			
Criterios de regulación ecológica	IF50_01; IF50_02; IF50_03; IF50_04; IF50_05;IFP50_01; IFP50_02; IFP50_03;IFL50_01; IFL50_02; IFL50_03; IFL50_04; IFL50_05; IFL50_06; IFL50_07; IFL50_08;IFA50_01; IFA50_02;IN50_01; IN50_02; IN50_03; IN50_04; IN50_05; IN50_06; IN50_07; IN50_08; IN50_09; IN50_10; IN50_11; IN50_12; IN50_13; IN50_14;IN50_15; IN50_16; IN50_17; IN50_18;INL50_01; INL50_02;SOL50_01; SOL50_02; SOL50_03; SOL50_04; SOL50_05;MNMB50_01; MNMB50_02; MNMB50_03; MNMB50_04; MNMB50_05; MNMB50_06; MNMB50_07; MNMB50_08;MNM50A_01; MNMA50_02; MNMA50_03; MNMA50_04; MNMA50_05; MNMA50_06; MNMA50_08; MNMA50_10;PAT50_03;GEO50_01; GEO50_02; GEO50_03; GEO50_04; GEO50_05			
Estrategias ambientales y territoriales	E-04, E-05, E-07, E-09, E-32, E-33, E-43, E-44, E-46, E-47, E-48 y E-49			

Sistema Urbano Rural ¹⁰					Pueblos y comunidades indígenas:
Clasificación:	Localidades con población de 2,500 a 4,999 habitantes ¹¹	No. Pob.	0 0	Nombre de las localidades: Sin localidad	
No aplica	Localidades con población de 5,000 habitantes y más ¹²	No. Pob.	0 0	No hay presencia	

¹ Superficie calculada en kilómetros cuadrados por cada Unidad de Gestión Ambiental y Territorial UGAT, Iplaneg 2026.

² Población total calculada para cada Unidad de Gestión Ambiental y Territorial UGAT con información de Censo de Población y Vivienda, INEGI, 2020. Iplaneg 2026.

³ Densidad poblacional calculada para cada Unidad de Gestión Ambiental y Territorial UGAT con información de Censo de Población y Vivienda, INEGI, 2020. Iplaneg 2026.

⁴ Fuente: Calculada con el Continuo de Elevaciones Mexicano y Modelos Digitales de Elevación (15 m, versión 4.0), del INEGI, 2013.

⁵ Actualización de la cobertura de uso de suelo y vegetación al año 2024.

⁶ Incluye los tipos de vegetación: vegetación acuática y subacuática, otros tipos de vegetación, matorral xerófilo y bosque espinoso.

⁷ Trazo del Camino Real de Tierra Adentro y sitios con valor patrimonial: Información de la SECTURI y de la declaratoria publicada en el POEG (núm. 131, segunda parte, 01 de julio de 2024; Decreto Gubernativo núm. 171).

Los elementos representados en el mapa corresponden a símbolos cartográficos de referencia y no a la escala real de los elementos existentes en el territorio. La ubicación representada es de carácter referencial y no necesariamente corresponde al trazo definitivo del proyecto.

⁸ Fuente: Secretaría de Agua y Medio Ambiente, 2025.

⁹ COBIOCOM. Corredor Biocultural Centro Occidente de México. Fuente: Secretaría de Agua y Medio Ambiente, 2025.

¹⁰ Jerarquía de los centros de población en el Sistema Urbano Rural del Estado de Guanajuato, Iplaneg, 2026.

¹¹ Número de localidades existentes en cada Unidad de Gestión Ambiental y Territorial UGAT con información de Censo de Población y Vivienda, INEGI, 2020. Iplaneg 2026.

¹² Número de localidades existentes en cada Unidad de Gestión Ambiental y Territorial UGAT con información de Censo de Población y Vivienda, INEGI, 2020. Iplaneg 2026.

Política ambiental: Aprovechamiento sustentable

Región: IV.- Sur

Subregión: X.- Sierra de los Agustinos

Municipio(s): Tarandacuao

Superficie¹: 39.2 km²

Densidad de población³: 56.5 hab/km²

Población total²: 2,216 habitantes

Pendiente promedio⁴: 3.2°

Sistema Urbano Rural

C. Serv. Rurales

C. Serv. Urbanos

C. Art. del Sis.

C. Art. Reg.

C. Art. Metrop.

Ciudad Central

Carretera Federal

Carretera Estatal

Limites Municipales

Limite Estatal

Uso de Suelo y Vegetación

• AGRH. Agricultura de Riego y Humedad

• AGR T. Agricultura de Temporal

• AH. Asentamientos Humanos

• BC. Bosque Conservado

• BP. Bosque Perturbado

• CA. Cuerpo de Agua

• MC. Matorral Conservado

• MP. Matorral Perturbado

• PI. Pastizal Inducido

• PN. Pastizal Natural

• SBCC. Selva Baja Caducifolia Conservada

• SBCEP. Selva Baja Caducifolia Perturbada

• SVEG. Zona Sin Vegetación Aparente

• Otros⁶. Otros Tipos de Vegetación

Porcentaje de cobertura COBIOCOM⁹: 100.0%

Áreas Prioritarias para el Mantenimiento de Bienes y Servicios Ambientales (APMSA): 94.0%

Política territorial: Fortalecimiento territorial

Ubicación

Cobertura de uso de suelo y vegetación⁵

Delimitación de UGAT⁷

Potencial de recarga⁸

MODELO

Lineamiento - Meta

L11 Preservar el valor agroecológico de la UGAT y mejorar el aprovechamiento sustentable de las zonas de desarrollo rural, potencializando el desarrollo del sector agroindustrial e impulsando la implementación de medidas productivas eficientes en el uso y reúso del agua; la aplicación responsable de fertilizantes, agroquímicos y otras prácticas que mejoren las condiciones del suelo y la capacidad de los cultivos para afrontar el cambio climático, así como la gestión del suelo para regular el crecimiento ordenado de los asentamientos.

Sectores del Desarrollo

Afinidad sectorial

Rectores

Coadyuvantes

Asociados

De interés

Agrícola

Pecuario

Infraestructura y asentamientos humanos

Acuicultura, industrial, turismo y minero

Actividades sectoriales compatibles

Acuicultura, Agricultura de temporal, Ganadería extensiva, Turismo alternativo, Asentamientos humanos rurales, Infraestructura puntual, Infraestructura lineal, Infraestructura de área, Minería no metálica de alta disponibilidad

Actividades sectoriales incompatibles

Agricultura de riego, Ganadería intensiva, Forestal maderable, Forestal no maderable, Conservación, Turismo convencional, Asentamientos humanos urbanos, Industria ligera, Industria mediana, Industria pesada, Energía eólica, Energía solar,Minería no metálica de baja disponibilidad, Minería metálica

Criterios de regulación ecológica

ACU50_01; ACU50_02; ACU50_03; ACU50_04; ACU50_05; ACU50_06;AG50_03; AG50_04; AG50_05; AG50_06; AG50_07; AG50_08; AG50_09; AG50_10; AG50_11;AGT50_01; AGT50_02; AGT50_03; AGT50_04;AGI50_01; AGI50_02; AGI50_03; AGI50_04; AGI50_05; AGI50_06; AGI50_07; AGI50_08; AGI50_09;GEX50_02; GEX50_03; GEX50_04;GEX50_06; GEX50_07;RES50_01; RES50_03;TAL50_01; TAL50_04; TAL50_06; TAL50_07; TAL50_11; TAL50_12; TAL50_13; TAL50_14; TAL50_16;AHR50_01; AHR50_02; AHR50_03 AHR50_04; AHR50_05; AHR50_06; AHR50_07; AHR50_08; AHR50_09; AHR50_11;IF50_01; IF50_02; IF50_03; IF50_04; IF50_05;IFP50_01; IFP50_02; IFP50_03;IFL50_01; IFL50_02; IFL50_03; IFL50_04; IFL50_05; IFL50_06; IFL50_07; IFL50_08;IFA50_01; IFA50_02;MNM50A_01; MNMA50_02;PAT50_03;GEO50_01; GEO50_02; GEO50_03; GEO50_04; GEO50_05

Estrategias ambientales y territoriales

E-01, E-04, E-06, E-07, E-10, E-11, E-13, E-14, E-16, E-17, E-18, E-19, E-21, E-22, E-26, E-27, E-28, E-29, E-30, E-31, E-32, E-33, E-34, E-35, E-36, E-37, E-38, E-39, E-40, E-41, E-43, E-44, E-46, E-47, E-48 y E-49

Sistema Urbano Rural¹⁰

Clasificación:

Localidades con población de 2,500 a 4,999 habitantes¹¹

No. Pob.

0

Nombre de las localidades: Sin localidad

No aplica

Localidades con población de 5,000 habitantes y más¹²

No. Pob.

0

Nombre de las localidades: Sin localidad

Pueblos y comunidades indígenas:

No hay presencia

¹ Superficie calculada en kilómetros cuadrados por cada Unidad de Gestión Ambiental y Territorial UGAT, Iplaneg 2026.

² Población total calculada para cada Unidad de Gestión Ambiental y Territorial UGAT con información de Censo de Población y Vivienda, INEGI, 2020. Iplaneg 2026.

³ Densidad poblacional calculada para cada Unidad de Gestión Ambiental y Territorial UGAT con información de Censo de Población y Vivienda, INEGI, 2020. Iplaneg 2026.

⁴ Fuente: Calculada con el Continuo de Elevaciones Mexicano y Modelos Digitales de Elevación (15 m, versión 4.0), del INEGI, 2013.

⁵ Actualización de la cobertura de uso de suelo y vegetación al año 2024.

⁶ Incluye los tipos de vegetación: vegetación acuática y subacuática, otros tipos de vegetación, matorral xerófilo y bosque espinoso.

⁷ Trazo del Camino Real de Tierra Adentro y sitios con valor patrimonial: Información de la SECTURI y de la declaratoria publicada en el POEG (núm. 131, segunda parte, 01 de julio de 2024; Decreto Gubernativo núm. 171). Los elementos representados en el mapa corresponden a símbolos cartográficos de referencia y no a la escala real de los elementos existentes en el territorio. La ubicación representada es de carácter referencial y no necesariamente corresponde al trazo definitivo del proyecto.

⁸ Fuente: Secretaría de Agua y Medio Ambiente, 2025.

⁹ COBIOCOM. Corredor Biocultural Centro Occidente de México. Fuente: Secretaría de Agua y Medio Ambiente, 2025.

¹⁰ Jerarquía de los centros de población en el Sistema Urbano Rural del Estado de Guanajuato, Iplaneg, 2026.

¹¹ Número de localidades existentes en cada Unidad de Gestión Ambiental y Territorial UGAT con información de Censo de Población y Vivienda, INEGI, 2020. Iplaneg 2026.

¹² Número de localidades existentes en cada Unidad de Gestión Ambiental y Territorial UGAT con información de Censo de Población y Vivienda, INEGI, 2020. Iplaneg 2026.

Política ambiental: Aprovechamiento sustentable

Región:

Subregión:

Municipio(s):

Superficie¹:

2.0 km²

Densidad de población³:

7.5 hab/km²

Población total²:

15 habitantes

Pendiente promedio⁴:

1.3°

Simbología

Sistema Urbano Rural

C. Serv. Rurales

C. Serv. Urbanos

C. Art. del Sis.

C. Art. Reg.

C. Art. Metrop.

Ciudad Central

Carretera Federal

Carretera Estatal

Limites Municipales

Limite Estatal

Uso de Suelo y Vegetación

• AGRH. Agricultura de Riego y Humedad

• AGR T. Agricultura de Temporal

• AH. Asentamientos Humanos

• BC. Bosque Conservado

• BP. Bosque Perturbado

• CA. Cuerpo de Agua

• MC. Matorral Conservado

• MP. Matorral Perturbado

• PI. Pastizal Inducido

• PN. Pastizal Natural

• SBCC. Selva Baja Caducifolia Conservada

• SBCP. Selva Baja Caducifolia Perturbada

• SVEG. Zona Sin Vegetación Aparente

• Otros⁶. Otros Tipos de Vegetación

Porcentaje de cobertura COBIOCOM⁹:

100.0%

Áreas Prioritarias para el Mantenimiento de Bienes y Servicios Ambientales (APMSA):

99.0%

Política territorial: Fortalecimiento territorial

Ubicación

Cobertura de uso de suelo y vegetación⁵

Delimitación de UGAT⁷

Potencial de recarga⁸

Baja: 0.0%

Media: 0.0%

Alta: 100.0%

Zona de conservación hidrológica (ZCH):

0.0%

Cuerpo de agua:

0.0%

MODELO

Lineamiento - Meta	L13 Impulsar la creación y fortalecimiento de infraestructura estratégica que facilite el desarrollo de actividades industriales bajo criterios de sustentabilidad y mitigación a efectos de cambio climático, promoviendo el uso eficiente y el reúso del agua, así como el manejo responsable de insumos. Acciones a realizarse con un enfoque de economía circular, responsabilidad social, asegurando beneficios al medio ambiente y a las comunidades locales cercanas.
--------------------	--

Sectores del Desarrollo				
Afinidad sectorial	Rectores	Coadyuvantes	Asociados	De interés
	Industrial	Infraestructura	Agrícola, pecuario y asentamientos humanos	Energético
Actividades sectoriales compatibles	Agricultura de riego, Ganadería extensiva, Ganadería intensiva, Asentamientos humanos rurales, Infraestructura puntual, Infraestructura lineal, Infraestructura de área, Industria ligera, Industria mediana, Industria pesada, Energía solar			
Actividades sectoriales incompatibles	Acuicultura, Agricultura de temporal, Forestal maderable, Forestal no maderable, Conservación, Turismo alternativo, Turismo convencional, Asentamientos humanos urbanos, Energía eólica, Minería no metálica de baja disponibilidad,Minería no metálica de alta disponibilidad, Minería metálica			
Criterios de regulación ecológica	AG50_03; AG50_04; AG50_05; AG50_06; AG50_07; AG50_08; AG50_09; AG50_10; AG50_11;AGR50_02; AGR50_03; AGR50_04;AGI50_01; AGI50_02; AGI50_03; AGI50_04; AGI50_05; AGI50_06; AGI50_07; AGI50_08; AGI50_09;GEX50_01; GEX50_02; GEX50_03; GEX50_04; GEX50_05; GEX50_06; GEX50_07;GIN50_08;AHR50_01;IF50_01; IF50_02; IF50_03; IF50_04; IF50_05;IFP50_01; IFP50_02; IFP50_03;IFL50_01; IFL50_02; IFL50_03; IFL50_04; IFL50_05; IFL50_06; IFL50_07; IFL50_08;IFA50_01; IFA50_02;IN50_01; IN50_02; IN50_03; IN50_04; IN50_05; IN50_06; IN50_07; IN50_08; IN50_09; IN50_10; IN50_11; IN50_12; IN50_13; IN50_14; IN50_15; IN50_16; IN50_17; IN50_18;INL50_01; INL50_02;INM50_01; INM50_02;INP50_01; INP50_02;SOL50_01; SOL50_02; SOL50_03; SOL50_04; SOL50_05;PAT50_03;GEO50_01; GEO50_02; GEO50_03; GEO50_04; GEO50_05; TL50_01; TL50_02; TL50_03; TL50_04; TL50_05			
Estrategias ambientales y territoriales	E-01, E-02, E-04, E-07, E-08, E-09, E-10, E-12, E-14, E-16, E-17, E-18, E-21, E-22, E-26, E-27, E-28, E-29, E-30, E-31, E-32, E-33, E-34, E-35, E-36, E-37, E-38, E-39, E-40, E-41, E-44, E-46, E-47, E-48 y E-49			

Sistema Urbano Rural ¹⁰					Pueblos y comunidades indígenas:
Clasificación:	Localidades con población de 2,500 a 4,999 habitantes ¹¹	No.	0	Nombre de las localidades: Sin localidad	
No aplica	Localidades con población de 5,000 habitantes y más ¹²	Pob.	0	No hay presencia	
		No.	0		Nombre de las localidades: Sin localidad
		Pob.	0		

¹ Superficie calculada en kilómetros cuadrados por cada Unidad de Gestión Ambiental y Territorial UGAT, Iplaneg 2026.

² Población total calculada para cada Unidad de Gestión Ambiental y Territorial UGAT con información de Censo de Población y Vivienda, INEGI, 2020. Iplaneg 2026.

³ Densidad poblacional calculada para cada Unidad de Gestión Ambiental y Territorial UGAT con información de Censo de Población y Vivienda, INEGI, 2020. Iplaneg 2026.

⁴ Fuente: Calculada con el Continuo de Elevaciones Mexicano y Modelos Digitales de Elevación (15 m, versión 4.0), del INEGI, 2013.

⁵ Actualización de la cobertura de uso de suelo y vegetación al año 2024.

⁶ Incluye los tipos de vegetación: vegetación acuática y subacuática, otros tipos de vegetación, matorral xerófilo y bosque espinoso.

⁷ Trazo del Camino Real de Tierra Adentro y sitios con valor patrimonial: Información de la SECTURI y de la declaratoria publicada en el POEG (núm. 131, segunda parte, 01 de julio de 2024; Decreto Gubernativo núm. 171). Los elementos representados en el mapa corresponden a símbolos cartográficos de referencia y no a la escala real de los elementos existentes en el territorio. La ubicación representada es de carácter referencial y no necesariamente corresponde al trazo definitivo del proyecto.

⁸ Fuente: Secretaría de Agua y Medio Ambiente, 2025.

⁹ COBIOCOM. Corredor Biocultural Centro Occidente de México. Fuente: Secretaría de Agua y Medio Ambiente, 2025.

¹⁰ Jerarquía de los centros de población en el Sistema Urbano Rural del Estado de Guanajuato, Iplaneg, 2026.

¹¹ Número de localidades existentes en cada Unidad de Gestión Ambiental y Territorial UGAT con información de Censo de Población y Vivienda, INEGI, 2020. Iplaneg 2026.

¹² Número de localidades existentes en cada Unidad de Gestión Ambiental y Territorial UGAT con información de Censo de Población y Vivienda, INEGI, 2020. Iplaneg 2026.

Política ambiental: Preservación

Política territorial: Relevancia estratégica territorial

Región:

IV.- Sur

Subregión:

X.- Sierra de los Agustinos

Municipio(s): Jerécuaro

Superficie¹:
2.8 km²

Densidad de población³:
18.6 hab/km²

Población total²:
52 habitantes

Pendiente promedio⁴:
7.5°

Sistema Urbano Rural

C. Serv. Rurales

C. Serv. Urbanos

C. Art. del Sis.

C. Art. Reg.

C. Art. Metrop.

Ciudad Central

Carretera Federal

Carretera Estatal

Limites Municipales

Limite Estatal

Uso de Suelo y Vegetación

• AGRH. Agricultura de Riego y Humedad

• AGR T. Agricultura de Temporal

• AH. Asentamientos Humanos

• BC. Bosque Conservado

• BP. Bosque Perturbado

• CA. Cuerpo de Agua

• MC. Matorral Conservado

• MP. Matorral Perturbado

• PI. Pastizal Inducido

• PN. Pastizal Natural

• SBCC. Selva Baja Caducifolia Conservada

• SBCP. Selva Baja Caducifolia Perturbada

• SVEG. Zona Sin Vegetación Aparente

• Otros⁶. Otros Tipos de Vegetación

Porcentaje de cobertura COBIOCOM⁹: 100.0%

Áreas Prioritarias para el Mantenimiento de Bienes y Servicios Ambientales (APMSA): 94.0%

Ubicación

Cobertura de uso de suelo y vegetación⁵

Delimitación de UGAT⁷

Potencial de recarga⁸

MODELO

Lineamiento - Meta

L4 Conservar la biodiversidad y las funciones ecológicas de los ecosistemas; atendiendo especialmente la recuperación de zonas degradadas y el fomento de actividades productivas acordes a la vocación natural del territorio y sustentadas en programas y prácticas de manejo sostenible. Estas acciones deberán contribuir a la protección del capital natural, así como del patrimonio material e inmaterial de la zona.

Sectores del Desarrollo

Afinidad sectorial

Rectores

Coadyuvantes

Asociados

De interés

Conservación

Turismo y forestal

Forestal

Infraestructura

Actividades sectoriales compatibles

Forestal maderable, Forestal no maderable, Conservación, Turismo alternativo, Infraestructura puntual, Infraestructura lineal

Actividades sectoriales incompatibles

Acuicultura, Agricultura de temporal, Agricultura de riego, Ganadería extensiva, Ganadería intensiva, Turismo convencional, Asentamientos humanos rurales, Asentamientos humanos urbanos, Infraestructura de área, Industria ligera,Industria mediana, Industria pesada, Energía eólica, Energía solar, Minería no metálica de baja disponibilidad, Minería no metálica de alta disponibilidad, Minería metálica

Criterios de regulación ecológica

FOM50_01; FOM50_02; FOM50_03; FOM50_04; FOM50_05; FOM50_06; FOM50_07; FOM50_08; FOM50_09; FOM50_10; FOM50_11; FOM50_12; FOM50_13; FOM50_14; FOM50_15; FOM50_16; FOM50_17; FOM50_18; FOM50_19;FNM50_01; FNM50_02; FNM50_03; FNM50_04; FNM50_05; FNM50_06; FNM50_07;CON50_01; CON50_02; CON50_03; CON50_04; CON50_05; CON50_06; CON50_07; CON50_8; CON50_9; CON50_10; CON50_11;TAL50_01; TAL50_02; TAL50_03; TAL50_04; TAL50_05; TAL50_07; TAL50_08; TAL50_09; TAL50_10; TAL50_11; TAL50_12; TAL50_13; TAL50_14; TAL50_15; TAL50_16;IF50_01; IF50_02; IF50_03; IF50_04; IF50_05;IFP50_01; IFP50_02; IFP50_03;IFL50_01; IFL50_02; IFL50_03; IFL50_04; IFL50_05; IFL50_06; IFL50_07; IFL50_08;PAT50_03;GEO50_01; GEO50_02; GEO50_03; GEO50_04; GEO50_05

Estrategias ambientales y territoriales

E-04, E-05, E-06, E-07, E-16, E-24, E-27, E-32, E-33, E-36, E-37, E-38, E-39, E-40, E-46, E-47, E-48 y E-49

Sistema Urbano Rural¹⁰

Clasificación:

Localidades con población de 2,500 a 4,999 habitantes¹¹

No. 0

Pob. 0

Nombre de las localidades: Sin localidad

No aplica

Localidades con población de 5,000 habitantes y más¹²

No. 0

Pob. 0

Nombre de las localidades: Sin localidad

Pueblos y comunidades indígenas:

No hay presencia

¹ Superficie calculada en kilómetros cuadrados por cada Unidad de Gestión Ambiental y Territorial UGAT, Iplaneg 2026.

² Población total calculada para cada Unidad de Gestión Ambiental y Territorial UGAT con información de Censo de Población y Vivienda, INEGI, 2020. Iplaneg 2026.

³ Densidad poblacional calculada para cada Unidad de Gestión Ambiental y Territorial UGAT con información de Censo de Población y Vivienda, INEGI, 2020. Iplaneg 2026.

⁴ Fuente: Calculada con el Continuo de Elevaciones Mexicano y Modelos Digitales de Elevación (15 m, versión 4.0), del INEGI, 2013.

⁵ Actualización de la cobertura de uso de suelo y vegetación al año 2024.

⁶ Incluye los tipos de vegetación: vegetación acuática y subacuática, otros tipos de vegetación, matorral xerófilo y bosque espinoso.

⁷ Trazo del Camino Real de Tierra Adentro y sitios con valor patrimonial: Información de la SECTURI y de la declaratoria publicada en el POEG (núm. 131, segunda parte, 01 de julio de 2024; Decreto Gubernativo núm. 171). Los elementos representados en el mapa corresponden a símbolos cartográficos de referencia y no a la escala real de los elementos existentes en el territorio. La ubicación representada es de carácter referencial y no necesariamente corresponde al trazo definitivo del proyecto.

⁸ Fuente: Secretaría de Agua y Medio Ambiente, 2025.

⁹ COBIOCOM. Corredor Biocultural Centro Occidente de México. Fuente: Secretaría de Agua y Medio Ambiente, 2025.

¹⁰ Jerarquía de los centros de población en el Sistema Urbano Rural del Estado de Guanajuato, Iplaneg, 2026.

¹¹ Número de localidades existentes en cada Unidad de Gestión Ambiental y Territorial UGAT con información de Censo de Población y Vivienda, INEGI, 2020. Iplaneg 2026.

¹² Número de localidades existentes en cada Unidad de Gestión Ambiental y Territorial UGAT con información de Censo de Población y Vivienda, INEGI, 2020. Iplaneg 2026.

Política ambiental: Preservación

Región:

Subregión:

Municipio(s):

Acámbaro, Tarandacua

Superficie¹:
29.2 km²

Densidad de población³:
37.2 hab/km²

Población total²:
1,085 habitantes

Pendiente promedio⁴:
15.4°

Sistema Urbano Rural

C. Serv. Rurales

C. Serv. Urbanos

C. Art. del Sis.

C. Art. Reg.

C. Art. Metrop.

Ciudad Central

Carretera Federal

Carretera Estatal

Limites Municipales

Limite Estatal

Uso de Suelo y Vegetación

• AGRH. Agricultura de Riego y Humedad

• AGR T. Agricultura de Temporal

• AH. Asentamientos Humanos

• BC. Bosque Conservado

• BP. Bosque Perturbado

• CA. Cuerpo de Agua

• MC. Matorral Conservado

• MP. Matorral Perturbado

• PI. Pastizal Inducido

• PN. Pastizal Natural

• SBCC. Selva Baja Caducifolia Conservada

• SBCEP. Selva Baja Caducifolia Perturbada

• SVEG. Zona Sin Vegetación Aparente

• Otros⁶. Otros Tipos de Vegetación

Política territorial: Relevancia estratégica territorial

Ubicación

Cobertura de uso de suelo y vegetación⁵

Delimitación de UGAT⁷

Potencial de recarga⁸

PI

AGR_TEM

MP

BP

MC

AH

9%

11%

16%

59%

Baja: 88.4%

Media: 0.0%

Alta: 9.7%

Zona de conservación hidrológica (ZCH): 0.0%

Cuerpo de agua: 0.0%

MODELO

Lineamiento - Meta	L7 Restaurar la estructura y las funciones ecológicas de los ecosistemas dentro de la UGAT, mediante estrategias que reduzcan la degradación del suelo, la pérdida de cobertura vegetal, promoviendo la reconversión productiva, el manejo sostenible de actividades productivas y el mejoramiento de las localidades rurales.
--------------------	--

Sectores del Desarrollo					
Afinidad sectorial	Rectores		Coadyuvantes	Asociados	De interés
	Conservación		Turismo y forestal	Asentamientos humanos	Infraestructura y minero
Actividades sectoriales compatibles	Forestal maderable, Forestal no maderable, Conservación, Turismo alternativo, Asentamientos humanos rurales, Infraestructura puntual, Infraestructura lineal, Minería no metálica de alta disponibilidad				
Actividades sectoriales incompatibles	Acuicultura, Agricultura de temporal, Agricultura de riego, Ganadería extensiva, Ganadería intensiva, Turismo convencional, Asentamientos humanos urbanos, Infraestructura de área, Industria ligera, Industria mediana, Industria pesada,Energía eólica, Energía solar, Minería no metálica de baja disponibilidad, Minería metálica				
Criterios de regulación ecológica	FOM50_01; FOM50_02; FOM50_03; FOM50_04; FOM50_05; FOM50_06; FOM50_07; FOM50_08; FOM50_09; FOM50_10; FOM50_11; FOM50_12; FOM50_13; FOM50_14; FOM50_15; FOM50_16; FOM50_17; FOM50_18; FOM50_19;FNM50_01; FNM50_02; FNM50_03; FNM50_04; FNM50_05; FNM50_06; FNM50_07;CON50_01; CON50_03; CON50_04; CON50_05; CON50_06; CON50_07; CON50_08; CON50_09; CON50_10; CON50_11;TAL50_01; TAL50_03; TAL50_04; TAL50_05; TAL50_06; TAL50_07; TAL50_08; TAL50_09; TAL50_10; TAL50_11; TAL50_12; TAL50_13; TAL50_14; TAL50_15; TAL50_16;AHR50_01; AHR50_02; AHR50_03 AHR50_04; AHR50_05; AHR50_06; AHR50_07; AHR50_08; AHR50_09; AHR50_10; AHR50_11;IF50_01; IF50_02; IF50_03; IF50_04; IF50_05;IFP50_01; IFP50_02; IFP50_03;IFL50_01; IFL50_02; IFL50_03; IFL50_04; IFL50_05; IFL50_06; IFL50_07; IFL50_08;MNMA50_01; MNMA50_02; MNMA50_03; MNMA50_04; MNMA50_05; MNMA50_06; MNMA50_08; MNMA50_09; MNMA50_10;PAT50_03;GEO50_01; GEO50_02; GEO50_03; GEO50_04; GEO50_05				
Estrategias ambientales y territoriales	E-04, E-05, E-06, E-07, E-09, E-11, E-16, E-19, E-21, E-24, E-27, E-32, E-33, E-36, E-37, E-38, E-39, E-40, E-43, E-46, E-47, E-48 y E-49				

Sistema Urbano Rural ¹⁰					Pueblos y comunidades indígenas:
Clasificación:	Localidades con población de 2,500 a 4,999 habitantes ¹¹	No.	0	Nombre de las localidades: Sin localidad	
		Pob.	0		
No aplica	Localidades con población de 5,000 habitantes y más ¹²	No.	0	Nombre de las localidades: Sin localidad	No hay presencia
		Pob.	0		

¹ Superficie calculada en kilómetros cuadrados por cada Unidad de Gestión Ambiental y Territorial UGAT, Iplaneg 2026.

² Población total calculada para cada Unidad de Gestión Ambiental y Territorial UGAT con información de Censo de Población y Vivienda, INEGI, 2020. Iplaneg 2026.

³ Densidad poblacional calculada para cada Unidad de Gestión Ambiental y Territorial UGAT con información de Censo de Población y Vivienda, INEGI, 2020. Iplaneg 2026.

⁴ Fuente: Calculada con el Continuo de Elevaciones Mexicano y Modelos Digitales de Elevación (15 m, versión 4.0), del INEGI, 2013.

⁵ Actualización de la cobertura de uso de suelo y vegetación al año 2024.

⁶ Incluye los tipos de vegetación: vegetación acuática y subacuática, otros tipos de vegetación, matorral xerófilo y bosque espinoso.

⁷ Trazo del Camino Real de Tierra Adentro y sitios con valor patrimonial: Información de la SECTURI y de la declaratoria publicada en el POEG (núm. 131, segunda parte, 01 de julio de 2024; Decreto Gubernativo núm. 171).

Los elementos representados en el mapa corresponden a símbolos cartográficos de referencia y no a la escala real de los elementos existentes en el territorio. La ubicación representada es de carácter referencial y no necesariamente corresponde al trazo definitivo del proyecto.

⁸ Fuente: Secretaría de Agua y Medio Ambiente, 2025.

⁹ COBIOCOM. Corredor Biocultural Centro Occidente de México. Fuente: Secretaría de Agua y Medio Ambiente, 2025.

¹⁰ Jerarquía de los centros de población en el Sistema Urbano Rural del Estado de Guanajuato, Iplaneg, 2026.

¹¹ Número de localidades existentes en cada Unidad de Gestión Ambiental y Territorial UGAT con información de Censo de Población y Vivienda, INEGI, 2020. Iplaneg 2026.

¹² Número de localidades existentes en cada Unidad de Gestión Ambiental y Territorial UGAT con información de Censo de Población y Vivienda, INEGI, 2020. Iplaneg 2026.

Política ambiental: Aprovechamiento sustentable

Política territorial: Fortalecimiento territorial

Región:

IV.- Sur

Subregión:

X.- Sierra de los Agustinos

Municipio(s):

Acámbaro

Superficie¹:

14.9 km²

Densidad de población³:

23.7 hab/km²

Población total²:

353 habitantes

Pendiente promedio⁴:

3.8°

Sistema Urbano Rural

C. Serv. Rurales

C. Serv. Urbanos

C. Art. del Sis.

C. Art. Reg.

C. Art. Metrop.

Ciudad Central

Carretera Federal

Carretera Estatal

Limites Municipales

Limite Estatal

Uso de Suelo y Vegetación

• AGRH. Agricultura de Riego y Humedad

• AGR T. Agricultura de Temporal

• AH. Asentamientos Humanos

• BC. Bosque Conservado

• BP. Bosque Perturbado

• CA. Cuerpo de Agua

• MC. Matorral Conservado

• MP. Matorral Perturbado

• PI. Pastizal Inducido

• PN. Pastizal Natural

• SBCC. Selva Baja Caducifolia Conservada

• SBCE. Selva Baja Caducifolia Perturbada

• SVEG. Zona Sin Vegetación Aparente

• Otros⁶. Otros Tipos de Vegetación

Porcentaje de cobertura COBIOCOM⁹:

100.0%

Áreas Prioritarias para el Mantenimiento de Bienes y Servicios Ambientales (APMSA):

57.0%

Ubicación

Cobertura de uso de suelo y vegetación⁵

Delimitación de UGAT⁷

Potencial de recarga⁸

Baja: 0.0%

Media: 0.0%

Alta: 98.6%

Zona de conservación hidrológica (ZCH):

0.0%

Cuerpo de agua:

0.0%

MODELO

Lineamiento - Meta	L10 Fomentar y mejorar el aprovechamiento sustentable de las zonas de desarrollo rural, implementando paquetes tecnológicos y acciones que permitan incrementar la productividad; mejorar el estado de los suelos, controlar sus procesos de degradación, e incrementar la resiliencia de las unidades productivas ante las condiciones del cambio climático.
--------------------	---

Sectores del Desarrollo					
Afinidad sectorial	Rectores		Coadyuvantes	Asociados	De interés
	Agrícola y pecuario		Acuicultura	Infraestructura y asentamientos humanos	Energético, industrial, turismo y minero
Actividades sectoriales compatibles	Acuicultura, Agricultura de temporal, Agricultura de riego, Ganadería extensiva, Turismo alternativo, Asentamientos humanos rurales, Infraestructura puntual, Infraestructura lineal, Infraestructura de área, Energía solar, Minería no metálica de alta disponibilidad				
Actividades sectoriales incompatibles	Ganadería intensiva, Forestal maderable, Forestal no maderable, Conservación, Turismo convencional, Asentamientos humanos urbanos, Industria ligera, Industria mediana, Industria pesada, Energía eólica, Minería no metálica de baja disponibilidad, Minería metálica				
Criterios de regulación ecológica	ACU50_01; ACU50_02; ACU50_03; ACU50_04; ACU50_05; ACU50_06; AG50_02; AG50_03; AG50_04; AG50_05; AG50_06; AG50_07; AG50_08; AG50_09; AG50_10; AG50_11; AGT50_01; AGT50_02; AGT50_03; AGT50_04; AGR50_04; AGR50_08; AGR50_09; AGR50_11; AGI50_01; AGI50_02; AGI50_03; AGI50_04; AGI50_05; AGI50_06; AGI50_07; AGI50_08; AGI50_09; GEX50_02; GEX50_03; GEX50_04; GEX50_06; GEX50_07; RIP50_02; RIP50_03; RIP50_04; TAL50_01; TAL50_04; TAL50_06; TAL50_07; TAL50_11; TAL50_12; TAL50_13; TAL50_14; TAL50_16; AHR50_01; AHR50_02; AHR50_03 AHR50_04; AHR50_05; AHR50_06; AHR50_07; AHR50_08; AHR50_09; AHR50_11; IF50_01; IF50_02; IF50_03; IF50_04; IF50_05; IFP50_01; IFP50_02; IFP50_03; IFL50_01; IFL50_02; IFL50_03; IFL50_04; IFL50_05; IFL50_06; IFL50_07; IFL50_08; IFA50_01; IFA50_02; SOL50_01; SOL50_02; SOL50_03; SOL50_04; SOL50_05; MNM50A_01; MNMA50_02; MNMA50_03; MNMA50_04; MNMA50_05; MNMA50_06; MNMA50_10; PAT50_03; GEO50_01; GEO50_02; GEO50_03; GEO50_04; GEO50_05				
Estrategias ambientales y territoriales	E-01, E-04, E-06, E-07, E-10, E-14, E-16, E-17, E-18, E-19, E-21, E-22, E-26, E-27, E-28, E-29, E-30, E-31, E-32, E-33, E-34, E-35, E-36, E-37, E-38, E-39, E-40, E-41, E-43, E-44, E-46, E-47, E-48 y E-49				

Sistema Urbano Rural ¹⁰					Pueblos y comunidades indígenas:
Clasificación:	Localidades con población de 2,500 a 4,999 habitantes ¹¹	No. Pob.	0	Nombre de las localidades:	
No aplica	Localidades con población de 5,000 habitantes y más ¹²	No. Pob.	0	Nombre de las localidades:	No hay presencia

¹ Superficie calculada en kilómetros cuadrados por cada Unidad de Gestión Ambiental y Territorial UGAT, Iplaneg 2026.

² Población total calculada para cada Unidad de Gestión Ambiental y Territorial UGAT con información de Censo de Población y Vivienda, INEGI, 2020. Iplaneg 2026.

³ Densidad poblacional calculada para cada Unidad de Gestión Ambiental y Territorial UGAT con información de Censo de Población y Vivienda, INEGI, 2020. Iplaneg 2026.

⁴ Fuente: Calculada con el Continuo de Elevaciones Mexicano y Modelos Digitales de Elevación (15 m, versión 4.0), del INEGI, 2013.

⁵ Actualización de la cobertura de uso de suelo y vegetación al año 2024.

⁶ Incluye los tipos de vegetación: vegetación acuática y subacuática, otros tipos de vegetación, matorral xerófilo y bosque espinoso.

⁷ Trazo del Camino Real de Tierra Adentro y sitios con valor patrimonial: Información de la SECTURI y de la declaratoria publicada en el POEG (núm. 131, segunda parte, 01 de julio de 2024; Decreto Gubernativo núm. 171). Los elementos representados en el mapa corresponden a símbolos cartográficos de referencia y no a la escala real de los elementos existentes en el territorio. La ubicación representada es de carácter referencial y no necesariamente corresponde al trazo definitivo del proyecto.

⁸ Fuente: Secretaría de Agua y Medio Ambiente, 2025.

⁹ COBIOCOM. Corredor Biocultural Centro Occidente de México. Fuente: Secretaría de Agua y Medio Ambiente, 2025.

¹⁰ Jerarquía de los centros de población en el Sistema Urbano Rural del Estado de Guanajuato, Iplaneg, 2026.

¹¹ Número de localidades existentes en cada Unidad de Gestión Ambiental y Territorial UGAT con información de Censo de Población y Vivienda, INEGI, 2020. Iplaneg 2026.

¹² Número de localidades existentes en cada Unidad de Gestión Ambiental y Territorial UGAT con información de Censo de Población y Vivienda, INEGI, 2020. Iplaneg 2026.

Política ambiental:

Aprovechamiento sustentable

Política territorial:

Fortalecimiento territorial

Región:

IV.- Sur

Subregión:

X.- Sierra de los Agustinos

Municipio(s):

Jerécuaro

Superficie¹:

3.2 km²

Densidad de población³:

63.1 hab/km²

Población total²:

202 habitantes

Pendiente promedio⁴:

6.4°

Sistema Urbano Rural

C. Serv. Rurales

C. Serv. Urbanos

C. Art. del Sis.

C. Art. Reg.

C. Art. Metrop.

Ciudad Central

Carretera Federal

Carretera Estatal

Limites Municipales

Limite Estatal

Uso de Suelo y Vegetación

• AGRH. Agricultura de Riego y Humedad

• AGR T. Agricultura de Temporal

• AH. Asentamientos Humanos

• BC. Bosque Conservado

• BP. Bosque Perturbado

• CA. Cuerpo de Agua

• MC. Matorral Conservado

• MP. Matorral Perturbado

• PI. Pastizal Inducido

• PN. Pastizal Natural

• SBCC. Selva Baja Caducifolia Conservada

• SBCP. Selva Baja Caducifolia Perturbada

• SVEG. Zona Sin Vegetación Aparente

• Otros⁶. Otros Tipos de Vegetación

Ubicación

Cobertura de uso de suelo y vegetación⁵

Delimitación de UGAT⁷

Potencial de recarga⁸

Porcentaje de cobertura COBIOCOM⁹:

20.1%

Áreas Prioritarias para el Mantenimiento de Bienes y Servicios Ambientales (APMSA):

86.0%

MODELO

Lineamiento - Meta

L10 Fomentar y mejorar el aprovechamiento sustentable de las zonas de desarrollo rural, implementando paquetes tecnológicos y acciones que permitan incrementar la productividad; mejorar el estado de los suelos, controlar sus procesos de degradación, e incrementar la resiliencia de las unidades productivas ante las condiciones del cambio climático.

Sectores del Desarrollo

Afinidad sectorial

Rectores

Agícola y pecuario

Coadyuvantes

Acuicultura

Asociados

Infraestructura y asentamientos humanos

De interés

Energético y turismo

Actividades sectoriales compatibles

Acuicultura, Agricultura de temporal, Agricultura de riego, Ganadería extensiva, Turismo alternativo, Asentamientos humanos rurales, Infraestructura puntual, Infraestructura lineal, Infraestructura de área, Energía solar

Actividades sectoriales incompatibles

Ganadería intensiva, Forestal maderable, Forestal no maderable, Conservación, Turismo convencional, Asentamientos humanos urbanos, Industria ligera, Industria mediana, Industria pesada, Energía eólica, Minería no metálica de baja disponibilidad, Minería no metálica de alta disponibilidad, Minería metálica

Criterios de regulación ecológica

ACU50_01; ACU50_02; ACU50_03; ACU50_04; ACU50_05; ACU50_06; AG50_02; AG50_03; AG50_04; AG50_05; AG50_06; AG50_07; AG50_08; AG50_09; AG50_10; AG50_11; AGT50_01; AGT50_02; AGT50_03; AGT50_04; AGR50_04; AGR50_08; AGR50_09; AGR50_11; GEX50_02; GEX50_03; GEX50_04; GEX50_06; GEX50_07; RIP50_02; RIP50_03; RIP50_04; TAL50_01; TAL50_04; TAL50_06; TAL50_07; TAL50_11; TAL50_12; TAL50_13; TAL50_14; TAL50_16; AHR50_01; AHR50_02; AHR50_03; AHR50_04; AHR50_05; AHR50_06; AHR50_07; AHR50_08; AHR50_09; AHR50_11; IF50_01; IF50_02; IF50_03; IF50_04; IF50_05; IFP50_01; IFP50_02; IFP50_03; IFL50_01; IFL50_02; IFL50_03; IFL50_04; IFL50_05; IFL50_06; IFL50_07; IFL50_08; IFA50_01; IFA50_02; SOL50_01; SOL50_02; SOL50_03; SOL50_04; SOL50_05; PAT50_03; GEO50_01; GEO50_02; GEO50_03; GEO50_04; GEO50_05

Estrategias ambientales y territoriales

E-01, E-04, E-06, E-14, E-16, E-17, E-18, E-19, E-21, E-22, E-26, E-27, E-28, E-30, E-31, E-32, E-33, E-35, E-36, E-37, E-38, E-39, E-40, E-41, E-44, E-46, E-47, E-48 y E-49

Sistema Urbano Rural ¹⁰					Pueblos y comunidades indígenas:
Clasificación:	Localidades con población de 2,500 a 4,999 habitantes ¹¹	No. Pob.	00	Nombre de las localidades:	
No aplica	Localidades con población de 5,000 habitantes y más ¹²	No. Pob.	00	Nombre de las localidades:	No hay presencia

¹ Superficie calculada en kilómetros cuadrados por cada Unidad de Gestión Ambiental y Territorial UGAT, Iplaneg 2026.

² Población total calculada para cada Unidad de Gestión Ambiental y Territorial UGAT con información de Censo de Población y Vivienda, INEGI, 2020. Iplaneg 2026.

³ Densidad poblacional calculada para cada Unidad de Gestión Ambiental y Territorial UGAT con información de Censo de Población y Vivienda, INEGI, 2020. Iplaneg 2026.

⁴ Fuente: Calculada con el Continuo de Elevaciones Mexicano y Modelos Digitales de Elevación (15 m, versión 4.0), del INEGI, 2013.

⁵ Actualización de la cobertura de uso de suelo y vegetación al año 2024.

⁶ Incluye los tipos de vegetación: vegetación acuática y subacuática, otros tipos de vegetación, matorral xerófilo y bosque espinoso.

⁷ Trazo del Camino Real de Tierra Adentro y sitios con valor patrimonial: Información de la SECTURI y de la declaratoria publicada en el POEG (núm. 131, segunda parte, 01 de julio de 2024; Decreto Gubernativo núm. 171).

Los elementos representados en el mapa corresponden a símbolos cartográficos de referencia y no a la escala real de los elementos existentes en el territorio. La ubicación representada es de carácter referencial y no necesariamente corresponde al trazo definitivo del proyecto.

⁸ Fuente: Secretaría de Agua y Medio Ambiente, 2025.

⁹ COBIOCOM. Corredor Biocultural Centro Occidente de México. Fuente: Secretaría de Agua y Medio Ambiente, 2025.

¹⁰ Jerarquía de los centros de población en el Sistema Urbano Rural del Estado de Guanajuato, Iplaneg, 2026.

¹¹ Número de localidades existentes en cada Unidad de Gestión Ambiental y Territorial UGAT con información de Censo de Población y Vivienda, INEGI, 2020. Iplaneg 2026.

¹² Número de localidades existentes en cada Unidad de Gestión Ambiental y Territorial UGAT con información de Censo de Población y Vivienda, INEGI, 2020. Iplaneg 2026.

Política ambiental: Aprovechamiento sustentable

Política territorial: Fortalecimiento territorial

Región:

IV.- Sur

Subregión:

X.- Sierra de los Agustinos

Municipio(s):

Acámbaro

Superficie¹:

11.9 km²

Densidad de población³:

65.4 hab/km²

Población total²:

778 habitantes

Pendiente promedio⁴:

3.5°

Sistema Urbano Rural

C. Serv. Rurales

C. Serv. Urbanos

C. Art. del Sis.

C. Art. Reg.

C. Art. Metrop.

Ciudad Central

Carretera Federal

Carretera Estatal

Limites Municipales

Limite Estatal

Uso de Suelo y Vegetación

• AGRH. Agricultura de Riego y Humedad

• AGR T. Agricultura de Temporal

• AH. Asentamientos Humanos

• BC. Bosque Conservado

• BP. Bosque Perturbado

• CA. Cuerpo de Agua

• MC. Matorral Conservado

• MP. Matorral Perturbado

• PI. Pastizal Inducido

• PN. Pastizal Natural

• SBCC. Selva Baja Caducifolia Conservada

• SBCEP. Selva Baja Caducifolia Perturbada

• SVEG. Zona Sin Vegetación Aparente

• Otros⁶. Otros Tipos de Vegetación

Ubicación

Cobertura de uso de suelo y vegetación⁵

Delimitación de UGAT⁷

Potencial de recarga⁸

Porcentaje de cobertura COBIOCOM⁹:

100.0%

Áreas Prioritarias para el Mantenimiento de Bienes y Servicios Ambientales (APMSA):

97.0%

Baja: 0.0%

Media: 3.2%

Alta: 96.2%

Zona de conservación hidrológica (ZCH):

0.0%

Cuerpo de agua:

0.0%

MODELO

Lineamiento - Meta	L11 Preservar el valor agroecológico de la UGAT y mejorar el aprovechamiento sustentable de las zonas de desarrollo rural, potencializando el desarrollo del sector agroindustrial e impulsando la implementación de medidas productivas eficientes en el uso y reúso del agua; la aplicación responsable de fertilizantes, agroquímicos y otras prácticas que mejoren las condiciones del suelo y la capacidad de los cultivos para afrontar el cambio climático, así como la gestión del suelo para regular el crecimiento ordenado de los asentamientos.
--------------------	---

Sectores del Desarrollo				
Afinidad sectorial	Rectores	Coadyuvantes	Asociados	De interés
	Agrícola	Pecuario	Infraestructura y asentamientos humanos	Industrial, acuacultura y turismo
Actividades sectoriales compatibles	Acuacultura, Agricultura de temporal, Agricultura de riego, Ganadería extensiva, Turismo alternativo, Asentamientos humanos rurales, Infraestructura puntual, Infraestructura lineal, Infraestructura de área			
Actividades sectoriales incompatibles	Ganadería intensiva, Forestal maderable, Forestal no maderable, Conservación, Turismo convencional, Asentamientos humanos urbanos, Industria ligera, Industria mediana, Industria pesada, Energía eólica, Energía solar,Minería no metálica de baja disponibilidad, Minería no metálica de alta disponibilidad, Minería metálica			
Criterios de regulación ecológica	ACU50_01; ACU50_02; ACU50_03; ACU50_04; ACU50_05; ACU50_06;AG50_03; AG50_04; AG50_05; AG50_06; AG50_07; AG50_08; AG50_09; AG50_10; AG50_11;AGT50_01; AGT50_02; AGT50_03; AGT50_04;AGR50_01; AGR50_02; AGR50_03; AGR50_04; AGR50_05; AGR50_06; AGR50_07; AGR50_08; AGR50_09; AGR50_10; AGR50_11;AGI50_01; AGI50_02; AGI50_03; AGI50_04; AGI50_05; AGI50_06; AGI50_07; AGI50_08; AGI50_09;GEX50_02; GEX50_03; GEX50_04;GEX50_06; GEX50_07;RIP50_02; RIP50_03; RIP50_04;TAL50_01; TAL50_04; TAL50_06; TAL50_07; TAL50_11; TAL50_12; TAL50_13; TAL50_14; TAL50_16;AHR50_01; AHR50_02; AHR50_03 AHR50_04; AHR50_05; AHR50_06; AHR50_07; AHR50_08; AHR50_09; AHR50_11;IF50_01; IF50_02; IF50_03; IF50_04; IF50_05;IFP50_01; IFP50_02; IFP50_03;IFL50_01; IFL50_02; IFL50_03; IFL50_04; IFL50_05; IFL50_06; IFL50_07; IFL50_08;IFA50_01; IFA50_02;PAT50_03;GEO50_01; GEO50_02; GEO50_03; GEO50_04; GEO50_05			
Estrategias ambientales y territoriales	E-01, E-04, E-06, E-07, E-10, E-13, E-14, E-16, E-17, E-18, E-19, E-21, E-22, E-26, E-27, E-28, E-29, E-30, E-31, E-32, E-33, E-34, E-35, E-36, E-37, E-38, E-39, E-40, E-41, E-44, E-46, E-47, E-48 y E-49			

Sistema Urbano Rural ¹⁰					Pueblos y comunidades indígenas:	
Clasificación:	Localidades con población de 2,500 a 4,999 habitantes ¹¹	No. Pob.	0 0	Nombre de las localidades: Sin localidad		
	No aplica	Localidades con población de 5,000 habitantes y más ¹²	No. Pob.			
					No hay presencia	

¹ Superficie calculada en kilómetros cuadrados por cada Unidad de Gestión Ambiental y Territorial UGAT, Iplaneg 2026.

² Población total calculada para cada Unidad de Gestión Ambiental y Territorial UGAT con información de Censo de Población y Vivienda, INEGI, 2020. Iplaneg 2026.

³ Densidad poblacional calculada para cada Unidad de Gestión Ambiental y Territorial UGAT con información de Censo de Población y Vivienda, INEGI, 2020. Iplaneg 2026.

⁴ Fuente: Calculada con el Continuo de Elevaciones Mexicano y Modelos Digitales de Elevación (15 m, versión 4.0), del INEGI, 2013.

⁵ Actualización de la cobertura de uso de suelo y vegetación al año 2024.

⁶ Incluye los tipos de vegetación: vegetación acuática y subacuática, otros tipos de vegetación, matorral xerófilo y bosque espinoso.

⁷ Trazo del Camino Real de Tierra Adentro y sitios con valor patrimonial: Información de la SECTURI y de la declaratoria publicada en el POEG (núm. 131, segunda parte, 01 de julio de 2024; Decreto Gubernativo núm. 171). Los elementos representados en el mapa corresponden a símbolos cartográficos de referencia y no a la escala real de los elementos existentes en el territorio. La ubicación representada es de carácter referencial y no necesariamente corresponde al trazo definitivo del proyecto.

⁸ Fuente: Secretaría de Agua y Medio Ambiente, 2025.

⁹ COBIOCOM. Corredor Biocultural Centro Occidente de México. Fuente: Secretaría de Agua y Medio Ambiente, 2025.

¹⁰ Jerarquía de los centros de población en el Sistema Urbano Rural del Estado de Guanajuato, Iplaneg, 2026.

¹¹ Número de localidades existentes en cada Unidad de Gestión Ambiental y Territorial UGAT con información de Censo de Población y Vivienda, INEGI, 2020. Iplaneg 2026.

¹² Número de localidades existentes en cada Unidad de Gestión Ambiental y Territorial UGAT con información de Censo de Población y Vivienda, INEGI, 2020. Iplaneg 2026.

Política ambiental: Restauración ecológica

Región:

IV.- Sur

Subregión:

X.- Sierra de los Agustinos

Municipio(s):

Acámbaro

Superficie¹:

7.6 km²

Densidad de población³:

194.7 hab/km²

Población total²:

1,480 habitantes

Pendiente promedio⁴:

19.2°

Sistema Urbano Rural

C. Serv. Rurales

C. Serv. Urbanos

C. Art. del Sis.

C. Art. Reg.

C. Art. Metrop.

Ciudad Central

Carretera Federal

Carretera Estatal

Limites Municipales

Limite Estatal

Uso de Suelo y Vegetación

• AGRH. Agricultura de Riego y Humedad

• AGR T. Agricultura de Temporal

• AH. Asentamientos Humanos

• BC. Bosque Conservado

• BP. Bosque Perturbado

• CA. Cuerpo de Agua

• MC. Matorral Conservado

• MP. Matorral Perturbado

• PI. Pastizal Inducido

• PN. Pastizal Natural

• SBCC. Selva Baja Caducifolia Conservada

• SBCEP. Selva Baja Caducifolia Perturbada

• SVEG. Zona Sin Vegetación Aparente

• Otros⁶. Otros Tipos de Vegetación

Porcentaje de cobertura COBIOCOM⁹:

100.0%

Áreas Prioritarias para el Mantenimiento de Bienes y Servicios Ambientales (APMSA):

47.0%

Política territorial: Rehabilitación territorial

Ubicación

Cobertura de uso de suelo y vegetación⁵

Delimitación de UGAT⁷

Potencial de recarga⁸

Baja: 0.0%

Media: 0.0%

Alta: 96.5%

Zona de conservación hidrológica (ZCH):

0.0%

Cuerpo de agua:

0.0%

MODELO

Lineamiento - Meta	L7 Restaurar la estructura y las funciones ecológicas de los ecosistemas dentro de la UGAT, mediante estrategias que reduzcan la degradación del suelo, la pérdida de cobertura vegetal, promoviendo la reconversión productiva, el manejo sostenible de actividades productivas y el mejoramiento de las localidades rurales.
--------------------	--

Sectores del Desarrollo				
Afinidad sectorial	Rectores	Coadyuvantes	Asociados	De interés
	Conservación	Turismo y forestal	Acuicultura y asentamientos humanos	Infraestructura
Actividades sectoriales compatibles	Acuicultura, Forestal maderable, Forestal no maderable, Conservación, Turismo alternativo, Asentamientos humanos rurales, Infraestructura puntual, Infraestructura lineal			
Actividades sectoriales incompatibles	Agricultura de temporal, Agricultura de riego, Ganadería extensiva, Ganadería intensiva, Turismo convencional, Asentamientos humanos urbanos, Infraestructura de área, Industria ligera, Industria mediana, Industria pesada, Energía eólica,Energía solar, Minería no metálica de baja disponibilidad, Minería no metálica de alta disponibilidad, Minería metálica			
Criterios de regulación ecológica	ACU50_03; ACU50_04; ACU50_05; ACU50_06; ACU50_07;FOM50_01; FOM50_02; FOM50_03; FOM50_04; FOM50_05; FOM50_06; FOM50_07; FOM50_08; FOM50_09; FOM50_10; FOM50_11; FOM50_12; FOM50_13; FOM50_14; FOM50_15; FOM50_16; FOM50_17; FOM50_18; FOM50_19;FNM50_01; FNM50_02; FNM50_03; FNM50_04; FNM50_05; FNM50_06; FNM50_07;CON50_01; CON50_03; CON50_04; CON50_05; CON50_06; CON50_07; CON50_08; CON50_09; CON50_10; CON50_11;TAL50_01; TAL50_03; TAL50_04; TAL50_05; TAL50_06; TAL50_07; TAL50_08; TAL50_09; TAL50_10; TAL50_11; TAL50_12; TAL50_13; TAL50_14; TAL50_15; TAL50_16;AHR50_01; AHR50_02; AHR50_03 AHR50_04; AHR50_05; AHR50_06; AHR50_07; AHR50_08; AHR50_09; AHR50_10; AHR50_11;IF50_01; IF50_02; IF50_03; IF50_04; IF50_05;IFP50_01; IFP50_02; IFP50_03;IFL50_01; IFL50_02; IFL50_03; IFL50_04; IFL50_05; IFL50_06; IFL50_07; IFL50_08;PAT50_03			
Estrategias ambientales y territoriales	E-04, E-05, E-06, E-07, E-09, E-10, E-16, E-18, E-19, E-21, E-24, E-27, E-28, E-29, E-30, E-31, E-32, E-33, E-34, E-36, E-37, E-38, E-39, E-40, E-46, E-47, E-48 y E-49			

Sistema Urbano Rural ¹⁰					Pueblos y comunidades indígenas:
Clasificación:	Localidades con población de 2,500 a 4,999 habitantes ¹¹	No.	0	Nombre de las localidades: Sin localidad	
		Pob.	0		
No aplica	Localidades con población de 5,000 habitantes y más ¹²	No.	0	Nombre de las localidades: Sin localidad	No hay presencia
		Pob.	0		

¹ Superficie calculada en kilómetros cuadrados por cada Unidad de Gestión Ambiental y Territorial UGAT, Iplaneg 2026.

² Población total calculada para cada Unidad de Gestión Ambiental y Territorial UGAT con información de Censo de Población y Vivienda, INEGI, 2020. Iplaneg 2026.

³ Densidad poblacional calculada para cada Unidad de Gestión Ambiental y Territorial UGAT con información de Censo de Población y Vivienda, INEGI, 2020. Iplaneg 2026.

⁴ Fuente: Calculada con el Continuo de Elevaciones Mexicano y Modelos Digitales de Elevación (15 m, versión 4.0), del INEGI, 2013.

⁵ Actualización de la cobertura de uso de suelo y vegetación al año 2024.

⁶ Incluye los tipos de vegetación: vegetación acuática y subacuática, otros tipos de vegetación, matorral xerófilo y bosque espinoso.

⁷ Trazo del Camino Real de Tierra Adentro y sitios con valor patrimonial: Información de la SECTURI y de la declaratoria publicada en el POEG (núm. 131, segunda parte, 01 de julio de 2024; Decreto Gubernativo núm. 171). Los elementos representados en el mapa corresponden a símbolos cartográficos de referencia y no a la escala real de los elementos existentes en el territorio. La ubicación representada es de carácter referencial y no necesariamente corresponde al trazo definitivo del proyecto.

⁸ Fuente: Secretaría de Agua y Medio Ambiente, 2025.

⁹ COBIOCOM. Corredor Biocultural Centro Occidente de México. Fuente: Secretaría de Agua y Medio Ambiente, 2025.

¹⁰ Jerarquía de los centros de población en el Sistema Urbano Rural del Estado de Guanajuato, Iplaneg, 2026.

¹¹ Número de localidades existentes en cada Unidad de Gestión Ambiental y Territorial UGAT con información de Censo de Población y Vivienda, INEGI, 2020. Iplaneg 2026.

¹² Número de localidades existentes en cada Unidad de Gestión Ambiental y Territorial UGAT con información de Censo de Población y Vivienda, INEGI, 2020. Iplaneg 2026.

UGAT590

Grupo de UGAT

14. Aprovechamiento para asentamiento humano urbano

Política ambiental:

Aprovechamiento sustentable

Política territorial:

Ordenamiento del desarrollo urbano

Región:

IV.- Sur

Subregión:

X.- Sierra de los Agustinos

Municipio(s):

Acámbaro

Superficie¹:

4.0 km²

Densidad de población³:

1,883.5 hab/km²

Población total²:

7,534 habitantes

Pendiente promedio⁴:

4.2°

Sistema Urbano Rural

C. Serv. Rurales

C. Serv. Urbanos

C. Art. del Sis.

C. Art. Reg.

C. Art. Metrop.

Ciudad Central

Carretera Federal

Carretera Estatal

Limites Municipales

Limite Estatal

Uso de Suelo y Vegetación

• AGRH. Agricultura de Riego y Humedad

• AGR T. Agricultura de Temporal

• AH. Asentamientos Humanos

• BC. Bosque Conservado

• BP. Bosque Perturbado

• CA. Cuerpo de Agua

• MC. Matorral Conservado

• MP. Matorral Perturbado

• PI. Pastizal Inducido

• PN. Pastizal Natural

• SBCC. Selva Baja Caducifolia Conservada

• SBCCP. Selva Baja Caducifolia Perturbada

• SVEG. Zona Sin Vegetación Aparente

• Otros⁶. Otros Tipos de Vegetación

Porcentaje de cobertura COBIOCOM⁹:

100.0%

Áreas Prioritarias para el Mantenimiento de Bienes y Servicios Ambientales (APMSA):

45.0%

Ubicación

Cobertura de uso de suelo y vegetación⁵

Delimitación de UGAT⁷

Potencial de recarga⁸

Baja: 0.0%

Media: 0.0%

Alta: 98.8%

Zona de conservación hidrológica (ZCH):

0.0%

Cuerpo de agua:

0.0%

MODELO

Lineamiento - Meta	L14 Consolidar la planeación, regulación, gestión y desarrollo ordenado del centro de población y sus zonas de crecimiento considerando para ello los principios de política pública establecidos en la materia así como su vinculación funcional con el Sistema Estatal Territorial, conduciéndose en apego a la normatividad vigente en materia ambiental y territorial para los asentamientos humanos, por lo que se estará sujeto a los criterios y acciones de desarrollo urbano que sean determinadas en la planeación municipal.
--------------------	---

Sectores del Desarrollo				
Afinidad sectorial	Rectores	Coadyuvantes	Asociados	De interés
	Asentamiento humano	Turismo	Infraestructura	Industrial y energético
Actividades sectoriales compatibles	Turismo convencional, Asentamientos humanos rurales, Asentamientos humanos urbanos, Infraestructura puntual, Infraestructura lineal, Infraestructura de área, Industria ligera, Industria mediana, Energía solar			
Actividades sectoriales incompatibles	Acuicultura, Agricultura de temporal, Agricultura de riego, Ganadería extensiva, Ganadería intensiva, Forestal maderable, Forestal no maderable, Conservación, Turismo alternativo, Industria pesada, Energía eólica,Minería no metálica de baja disponibilidad, Minería no metálica de alta disponibilidad, Minería metálica			
Criterios de regulación ecológica	RES50_04;TUR50_01;TUR50_02; TUR50_03; TUR50_04; TUR50_05; TUR50_06; TUR50_07;AHR50_01; AHR50_02; AHR50_03 AHR50_04; AHR50_05; AHR50_06; AHR50_07; AHR50_08; AHR50_09; AHR50_11;AHU50_01; AHU50_02; AHU50_03; AHU50_04; AHU50_05; AHU50_06; AHU50_07; AHU50_08; AHU50_09;IF50_01; IF50_02; IF50_03; IF50_04; IF50_05;IFP50_01; IFP50_02; IFP50_03;IFL50_01; IFL50_02; IFL50_03; IFL50_04; IFL50_05; IFL50_06; IFL50_07; IFL50_08;IFA50_01; IFA50_02;IN50_01; IN50_02; IN50_03; IN50_04; IN50_05; IN50_06; IN50_07; IN50_08; IN50_09; IN50_10; IN50_11; IN50_12; IN50_13; IN50_14; IN50_15; IN50_16; IN50_17; IN50_18;INL50_01; INL50_02;INM50_01; INM50_02;SOL50_01; SOL50_02; SOL50_03; SOL50_04; SOL50_05;PAT50_01; PAT50_02; PAT50_03;PAT50_04;GEO50_01; GEO50_02; GEO50_03; GEO50_04; GEO50_05			
Estrategias ambientales y territoriales	E-01, E-02, E-04, E-07, E-08, E-09, E-10, E-12, E-14, E-15, E-16, E-17, E-18, E-19, E-21, E-22, E-23, E-24, E-25, E-26, E-27, E-28, E-29, E-30, E-31, E-32, E-33, E-34, E-35, E-36, E-37, E-38, E-39, E-41, E-44, E-46, E-47, E-48 y E-49			

Sistema Urbano Rural ¹⁰					Pueblos y comunidades indígenas:
Clasificación:	Localidades con población de 2,500 a 4,999 habitantes ¹¹	No.	0	Nombre de las localidades: Sin localidad	
Centro de Servicios Urbanos	Localidades con población de 5,000 habitantes y más ¹²	Pob.	0	No hay presencia	
		No.	1		Nombre de las localidades: Iramuco
		Pob.	6,275		

¹ Superficie calculada en kilómetros cuadrados por cada Unidad de Gestión Ambiental y Territorial UGAT, Iplaneg 2026.

² Población total calculada para cada Unidad de Gestión Ambiental y Territorial UGAT con información de Censo de Población y Vivienda, INEGI, 2020. Iplaneg 2026.

³ Densidad poblacional calculada para cada Unidad de Gestión Ambiental y Territorial UGAT con información de Censo de Población y Vivienda, INEGI, 2020. Iplaneg 2026.

⁴ Fuente: Calculada con el Continuo de Elevaciones Mexicano y Modelos Digitales de Elevación (15 m, versión 4.0), del INEGI, 2013.

⁵ Actualización de la cobertura de uso de suelo y vegetación al año 2024.

⁶ Incluye los tipos de vegetación: vegetación acuática y subacuática, otros tipos de vegetación, matorral xerófilo y bosque espinoso.

⁷ Trazo del Camino Real de Tierra Adentro y sitios con valor patrimonial: Información de la SECTURI y de la declaratoria publicada en el POEG (núm. 131, segunda parte, 01 de julio de 2024; Decreto Gubernativo núm. 171).

Los elementos representados en el mapa corresponden a símbolos cartográficos de referencia y no a la escala real de los elementos existentes en el territorio. La ubicación representada es de carácter referencial y no necesariamente corresponde al trazo definitivo del proyecto.

⁸ Fuente: Secretaría de Agua y Medio Ambiente, 2025.

⁹ COBIOCOM. Corredor Biocultural Centro Occidente de México. Fuente: Secretaría de Agua y Medio Ambiente, 2025.

¹⁰ Jerarquía de los centros de población en el Sistema Urbano Rural del Estado de Guanajuato, Iplaneg, 2026.

¹¹ Número de localidades existentes en cada Unidad de Gestión Ambiental y Territorial UGAT con información de Censo de Población y Vivienda, INEGI, 2020. Iplaneg 2026.

¹² Número de localidades existentes en cada Unidad de Gestión Ambiental y Territorial UGAT con información de Censo de Población y Vivienda, INEGI, 2020. Iplaneg 2026.

Política ambiental: Preservación

Región:

IV.- Sur

Subregión:

X.- Sierra de los Agustinos

Municipio(s):

Acámbaro

Superficie¹:
11.8 km²

Densidad de población³:
6.2 hab/km²

Población total²:
73 habitantes

Pendiente promedio⁴:
3.5°

Sistema Urbano Rural

C. Serv. Rurales

C. Serv. Urbanos

C. Art. del Sis.

C. Art. Reg.

C. Art. Metrop.

Ciudad Central

Carretera Federal

Carretera Estatal

Limites Municipales

Limite Estatal

Uso de Suelo y Vegetación

• AGRH. Agricultura de Riego y Humedad

• AGR T. Agricultura de Temporal

• AH. Asentamientos Humanos

• BC. Bosque Conservado

• BP. Bosque Perturbado

• CA. Cuerpo de Agua

• MC. Matorral Conservado

• MP. Matorral Perturbado

• PI. Pastizal Inducido

• PN. Pastizal Natural

• SBCC. Selva Baja Caducifolia Conservada

• SBCP. Selva Baja Caducifolia Perturbada

• SVEG. Zona Sin Vegetación Aparente

• Otros⁶. Otros Tipos de Vegetación

Porcentaje de cobertura COBIOCOM⁹:

100.0%

Áreas Prioritarias para el Mantenimiento de Bienes y Servicios Ambientales (APMSA):

96.0%

Política territorial: Relevancia estratégica territorial

Ubicación

Cobertura de uso de suelo y vegetación⁵

Delimitación de UGAT⁷

Potencial de recarga⁸

Baja: 0.0%

Media: 0.0%

Alta: 5.6%

Zona de conservación hidrológica (ZCH):

11.8%

Cuerpo de agua:

82.2%

MODELO

Lineamiento - Meta	L6 Recuperar y conservar los ecosistemas acuáticos y terrestres asociados al cuerpo de agua a mediano plazo y fomentar actividades que no afecten su integridad y disponibilidad hídrica; considerando también medidas para el manejo integral de sus cuencas alimentadoras
--------------------	---

Sectores del Desarrollo				
Afinidad sectorial	Rectores	Coadyuvantes	Asociados	De interés
	Acuicultura y pesca	Turismo	Conservación	Infraestructura y forestal
Actividades sectoriales compatibles	Acuicultura y pesca, Forestal maderable, Forestal no maderable, Conservación, Turismo alternativo, Infraestructura puntual, Infraestructura lineal			
Actividades sectoriales incompatibles	Agricultura de temporal, Agricultura de riego, Ganadería extensiva, Ganadería intensiva, Turismo convencional, Asentamientos humanos rurales, Asentamientos humanos urbanos, Infraestructura de área, Industria ligera, Industria mediana, Industria pesada, Energía eólica, Energía solar, Minería no metálica de baja disponibilidad, Minería no metálica de alta disponibilidad, Minería metálica			
Criterios de regulación ecológica	ACU50_01; ACU50_02; ACU50_03; ACU50_04; ACU50_05; ACU50_06; ACU50_07; FOM50_01; FOM50_03; FOM50_04; FOM50_05; FOM50_06; FOM50_07; FOM50_08; FOM50_09; FOM50_10; FOM50_11; FOM50_12; FOM50_13; FOM50_14; FOM50_15; FOM50_16; FOM50_17; FOM50_18; FOM50_19; FNM50_01; FNM50_02; FNM50_03; FNM50_04; FNM50_05; FNM50_06; FNM50_07; CON50_01; CON50_03; CON50_04; CON50_05; CON50_06; RIP50_06; RIP50_07; TAL50_01; TAL50_03; TAL50_04; TAL50_06; TAL50_07; TAL50_08; TAL50_09; TAL50_10; TAL50_11; TAL50_12; TAL50_13; TAL50_14; TAL50_15; IF50_01; IF50_02; IF50_03; IF50_04; IF50_05; IFP50_01; IFP50_02; IFP50_03; IFL50_01; IFL50_02; IFL50_03; IFL50_04; IFL50_05; IFL50_06; IFL50_07; IFL50_08; PAT50_03; GEO50_01; GEO50_02; GEO50_03; GEO50_04; GEO50_05			
Estrategias ambientales y territoriales	E-04, E-06, E-07, E-11, E-32, E-36, E-37, E-38, E-46, E-47, E-48 y E-49			

Sistema Urbano Rural ¹⁰					Pueblos y comunidades indígenas:
Clasificación:	Localidades con población de 2,500 a 4,999 habitantes ¹¹	No.	0	Nombre de las localidades: Sin localidad	
		Pob.	0		
No aplica	Localidades con población de 5,000 habitantes y más ¹²	No.	0	Nombre de las localidades: Sin localidad	No hay presencia
		Pob.	0		

¹ Superficie calculada en kilómetros cuadrados por cada Unidad de Gestión Ambiental y Territorial UGAT, Iplaneg 2026.

² Población total calculada para cada Unidad de Gestión Ambiental y Territorial UGAT con información de Censo de Población y Vivienda, INEGI, 2020. Iplaneg 2026.

³ Densidad poblacional calculada para cada Unidad de Gestión Ambiental y Territorial UGAT con información de Censo de Población y Vivienda, INEGI, 2020. Iplaneg 2026.

⁴ Fuente: Calculada con el Continuo de Elevaciones Mexicano y Modelos Digitales de Elevación (15 m, versión 4.0), del INEGI, 2013.

⁵ Actualización de la cobertura de uso de suelo y vegetación al año 2024.

⁶ Incluye los tipos de vegetación: vegetación acuática y subacuática, otros tipos de vegetación, matorral xerófilo y bosque espinoso.

⁷ Trazo del Camino Real de Tierra Adentro y sitios con valor patrimonial: Información de la SECTURI y de la declaratoria publicada en el POEG (núm. 131, segunda parte, 01 de julio de 2024; Decreto Gubernativo núm. 171).

Los elementos representados en el mapa corresponden a símbolos cartográficos de referencia y no a la escala real de los elementos existentes en el territorio. La ubicación representada es de carácter referencial y no necesariamente corresponde al trazo definitivo del proyecto.

⁸ Fuente: Secretaría de Agua y Medio Ambiente, 2025.

⁹ COBIOCOM. Corredor Biocultural Centro Occidente de México. Fuente: Secretaría de Agua y Medio Ambiente, 2025.

¹⁰ Jerarquía de los centros de población en el Sistema Urbano Rural del Estado de Guanajuato, Iplaneg, 2026.

¹¹ Número de localidades existentes en cada Unidad de Gestión Ambiental y Territorial UGAT con información de Censo de Población y Vivienda, INEGI, 2020. Iplaneg 2026.

¹² Número de localidades existentes en cada Unidad de Gestión Ambiental y Territorial UGAT con información de Censo de Población y Vivienda, INEGI, 2020. Iplaneg 2026.

Política ambiental: Protección

Región:IV.- Sur

Subregión:X.- Sierra de los Agustinos

Municipio(s): Acámbaro

Superficie¹:
3.5 km²

Densidad de población³:
0.0 hab/km²

Población total²:
0 habitantes

Pendiente promedio⁴:
21.3°

Sistema Urbano Rural

C. Serv. Rurales

C. Serv. Urbanos

C. Art. del Sis.

C. Art. Reg.

C. Art. Metrop.

Ciudad Central

Carretera Federal

Carretera Estatal

Limites Municipales

Limite Estatal

Uso de Suelo y Vegetación

• AGRH. Agricultura de Riego y Humedad

• AGR T. Agricultura de Temporal

• AH. Asentamientos Humanos

• BC. Bosque Conservado

• BP. Bosque Perturbado

• CA. Cuerpo de Agua

• MC. Matorral Conservado

• MP. Matorral Perturbado

• PI. Pastizal Inducido

• PN. Pastizal Natural

• SBCC. Selva Baja Caducifolia Conservada

• SBCEP. Selva Baja Caducifolia Perturbada

• SVEG. Zona Sin Vegetación Aparente

• Otros⁶. Otros Tipos de Vegetación

Porcentaje de cobertura COBIOCOM⁹:100.0%

Áreas Prioritarias para el Mantenimiento de Bienes y Servicios Ambientales (APMSA):0.0%

Política territorial: Relevancia estratégica territorial

Ubicación

Cobertura de uso de suelo y vegetación⁵

Delimitación de UGAT⁷

Potencial de recarga⁸

MODELO				
Lineamiento - Meta	L3 Mantener la integridad actual de los ecosistemas de la UGAT; y promover su mejora, a partir de programas y acciones que permitan incrementar el porcentaje de cobertura vegetal actual; así como la implementación de medidas para reducir amenazas a la biodiversidad y fomentar el uso sostenible de los servicios ecosistémicos; entre las que se encuentra la integración total o parcial de la UGAT, a alguna figura de protección federal, estatal, municipal.			
Sectores del Desarrollo				
Afinidad sectorial	Rectores	Coadyuvantes	Asociados	De interés
	Conservación	Forestal	Turismo	Infraestructura
Actividades sectoriales compatibles	Forestal maderable, Forestal no maderable, Conservación, Turismo alternativo, Infraestructura puntual, Infraestructura lineal			
Actividades sectoriales incompatibles	Acuicultura, Agricultura de temporal, Agricultura de riego, Ganadería extensiva, Ganadería intensiva, Turismo convencional, Asentamientos humanos rurales, Asentamientos humanos urbanos, Infraestructura de área, Industria ligera, Industria mediana, Industria pesada, Energía eólica, Energía solar, Minería no metálica de baja disponibilidad, Minería no metálica de alta disponibilidad, Minería metálica			
Criterios de regulación ecológica	FOM50_01; FOM50_02; FOM50_03; FOM50_04; FOM50_05; FOM50_06; FOM50_07; FOM50_08; FOM50_09; FOM50_10; FOM50_11; FOM50_12; FOM50_13; FOM50_14; FOM50_15; FOM50_16; FOM50_17; FOM50_18; FOM50_19;FNM50_01; FNM50_02; FNM50_03; FNM50_04; FNM50_05; FNM50_06; FNM50_07;CON50_01; CON50_02; CON50_03; CON50_04; CON50_05; CON50_06; CON50_07; CON50_8; CON50_9; CON50_10; CON50_11;RIP50_02; RIP50_03; RIP50_04;TAL50_01; TAL50_02; TAL50_03; TAL50_04; TAL50_05; TAL50_07; AL50_10; TAL50_11; TAL50_12; TAL50_15; TAL50_16;IF50_01; IF50_02; IF50_03; IF50_04; IF50_05;IFP50_01; IFP50_02; IFP50_03;IFL50_01; IFL50_02; IFL50_03; IFL50_04; IFL50_05; IFL50_06; IFL50_07; IFL50_08;PAT50_03;GEO50_01; GEO50_02; GEO50_03; GEO50_04; GEO50_05			
Estrategias ambientales y territoriales	E-04, E-05, E-06, E-07, E-10, E-16, E-19, E-24, E-27, E-32, E-33, E-36, E-37, E-38, E-39, E-46, E-47, E-48 y E-49			

Sistema Urbano Rural ¹⁰					Pueblos y comunidades indígenas:
Clasificación:	Localidades con población de 2,500 a 4,999 habitantes ¹¹	No. 0	Pob. 0	Nombre de las localidades: Sin localidad	
No aplica	Localidades con población de 5,000 habitantes y más ¹²	No. 0	Pob. 0	No hay presencia	

¹ Superficie calculada en kilómetros cuadrados por cada Unidad de Gestión Ambiental y Territorial UGAT, Iplaneg 2026.

² Población total calculada para cada Unidad de Gestión Ambiental y Territorial UGAT con información de Censo de Población y Vivienda, INEGI, 2020. Iplaneg 2026.

³ Densidad poblacional calculada para cada Unidad de Gestión Ambiental y Territorial UGAT con información de Censo de Población y Vivienda, INEGI, 2020. Iplaneg 2026.

⁴ Fuente: Calculada con el Continuo de Elevaciones Mexicano y Modelos Digitales de Elevación (15 m, versión 4.0), del INEGI, 2013.

⁵ Actualización de la cobertura de uso de suelo y vegetación al año 2024.

⁶ Incluye los tipos de vegetación: vegetación acuática y subacuática, otros tipos de vegetación, matorral xerófilo y bosque espinoso.

⁷ Trazo del Camino Real de Tierra Adentro y sitios con valor patrimonial: Información de la SECTURI y de la declaratoria publicada en el POEG (núm. 131, segunda parte, 01 de julio de 2024; Decreto Gubernativo núm. 171).

⁸ Los elementos representados en el mapa corresponden a símbolos cartográficos de referencia y no a la escala real de los elementos existentes en el territorio. La ubicación representada es de carácter referencial y no necesariamente corresponde al trazo definitivo del proyecto.

⁹ Fuente: Secretaría de Agua y Medio Ambiente, 2025.

¹⁰ COBIOCOM. Corredor Biocultural Centro Occidente de México. Fuente: Secretaría de Agua y Medio Ambiente, 2025.

¹¹ Jerarquía de los centros de población en el Sistema Urbano Rural del Estado de Guanajuato, Iplaneg, 2026.

¹² Número de localidades existentes en cada Unidad de Gestión Ambiental y Territorial UGAT con información de Censo de Población y Vivienda, INEGI, 2020. Iplaneg 2026.

¹³ Número de localidades existentes en cada Unidad de Gestión Ambiental y Territorial UGAT con información de Censo de Población y Vivienda, INEGI, 2020. Iplaneg 2026.